

**KECAMATAN BATU AMPAR
DALAM ANGKA
2016**

<http://kuburayakab.bps.go.id>



**BADAN PUSAT STATISTIK
KABUPATEN KUBU RAYA**

KECAMATAN BATU AMPAR DALAM ANGKA

*Batu Ampar District
In Figures*

2016



<http://kuburayakab.bps.go.id>
<http://kuburayakab.bps.go.id>

KECAMATAN BATU AMPAR DALAM ANGKA 2016

Batu Ampar District In Figures 2016

Katalog BPS/ *BPS Catalogue* : 1102001.6112.010
ISSN :
Nomor Publikasi/ *Publication Number* :

Ukuran Buku/ *Book Size* : 16,50 cm x 21.50 cm
Jumlah Halaman/ *Number of Pages* : 85 Halaman/ *Pages*

Naskah / *Manuscript* :
BPS Kabupaten Kubu Raya
BPS-Statistics of Kubu Raya Regency

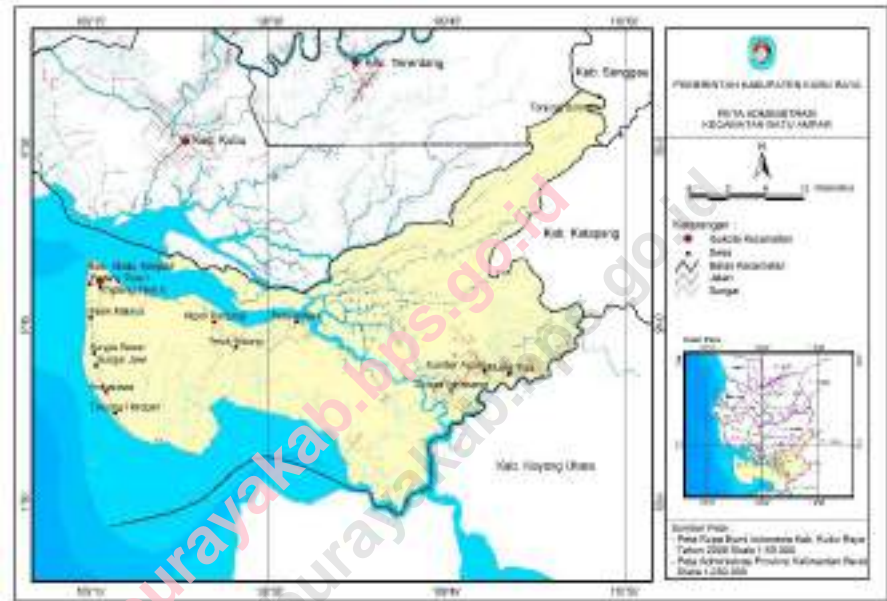
Gambar Kulit/ *Cover Design*
Seksi Integrasi Pengolahan dan Diseminasi Statistik
Processing Integration and Statistical Dissemination Section

Diterbitkan oleh / *Published by* :
BPS Kabupaten Kubu Raya
BPS-Statistics of Kubu Raya Regency

Boleh dikutip dengan menyebut sumbernya

May be cited with reference to the source

PETA ADMINISTRASI KECAMATAN BATU AMPAR



KATA SAMBUTAN

Puji dan syukur kita panjatkan ke hadirat Tuhan Yang Maha Esa karena hanya dengan rahmat dan petunjuk-Nya kita dapat menyelesaikan penyusunan dan penerbitan buku “KECAMATAN BATU AMPAR DALAM ANGKA 2016”.

Buku ini selain memuat dan menyajikan potensi dan kondisi riil Kecamatan Batu Ampar pada tahun 2015, juga dimaksudkan sebagai bahan informasi kepada semua pihak serta sebagai bahan evaluasi mengenai perkembangan Kecamatan Batu Ampar pada tahun 2015.

Bertitik tolak dari pemikiran bahwa data dan informasi mempunyai nilai dan arti yang sangat penting dalam perencanaan pembangunan khususnya pembangunan di Kecamatan Batu Ampar maka diharapkan data dan informasi yang tertuang dalam buku ini tetap mempunyai nilai yang relevan bagi perencanaan pembangunan di masa mendatang.

Akhirnya kepada semua pihak yang telah turut aktif memberikan andilnya dalam penerbitan buku ini saya ucapkan terima kasih dan penghargaan yang setinggi-tingginya.

Semoga buku ini akan dapat memberikan manfaat bagi pembangunan Kecamatan Batu Ampar yang kita cintai ini..

Sungai Raya, Juli 2016

**KEPALA BADAN PUSAT STATISTIK,
KABUPATEN KUBU RAYA**

HUSEN AHNA

KATA PENGANTAR

Dengan memanjatkan puji syukur kehadiran Tuhan Yang Maha Esa, publikasi Kecamatan Batu Ampar Dalam Angka 2016 dapat diterbitkan.

Penerbitan publikasi Kecamatan Batu Ampar Dalam Angka 2016 merupakan kelanjutan dari publikasi tahun sebelumnya. Data yang disajikan dalam publikasi ini meliputi data yang dihimpun secara langsung maupun data dari laporan Instansi/Dinas/Lembaga Pemerintah dalam wilayah Kecamatan Batu Ampar.

Dalam kesempatan ini kami menyampaikan ucapan terima kasih kepada semua pihak yang telah membantu dalam penyusunan publikasi ini, terutama kami sampaikan kepada :

1. Kepala Badan Pusat Statistik Kabupaten Kubu Raya beserta staf.
2. Camat Batu Ampar beserta staf.

Kami menyadari bahwa publikasi ini masih belum sempurna. Oleh karena itu kritik dan saran yang membangun dari para pemakai data sangat kami harapkan guna perbaikan dalam penerbitan publikasi ini selanjutnya. Semoga publikasi yang sederhana ini dapat bermanfaat bagi konsumen data. Demikian atas perhatiannya diucapkan terima kasih.

Batu Ampar, Juli 2016

**Koordinator Statistik Kecamatan
Batu Ampar,**

HERIANSYAH

Visi & Misi BPS

Visi

Pelopor data statistik terpercaya untuk semua.

Misi

1. Memperkuat landasan konstitusional dan operasional lembaga statistik untuk penyelenggaraan statistik yang efektif dan efisien;
2. Menciptakan insan statistik yang kompeten dan profesional, didukung pemanfaatan teknologi informasi mutakhir untuk kemajuan perstatistikan Indonesia;
3. Meningkatkan penerapan standar klasifikasi, konsep dan definisi, pengukuran, dan kode etik statistik yang bersifat universal dalam setiap penyelenggaraan statistik;
4. Meningkatkan kualitas pelayanan informasi statistik bagi semua pihak;
5. Meningkatkan koordinasi, integrasi, dan sinkronisasi kegiatan statistik yang diselenggarakan pemerintah dan swasta, dalam kerangka Sistem Statistik Nasional (SSN) yang efektif dan efisien.

DAFTAR ISI




Peta Administrasi	iii
Kata Sambutan	iv
Kata Pengantar	v
Visi / Misi BPS	vi
Daftar Isi	vii
Daftar Tabel	viii-xii
Daftar Grafik	xiii
Bab 1. Geografi	1 – 4
Bab 2. Pemerintahan	5 – 13
Bab 3. Penduduk	14 – 34
Bab 4. Sosial	35 – 53
Bab 5. Pertanian	54 – 67
Bab 6. Koperasi	68 – 70
Bab 7. Transportasi	71 – 72
Bab 8. Perbandingan Regional.....	73 – 85

DAFTAR TABEL

<i>No Tabel</i>	<i>Judul Tabel</i>	
		
1.1	Batas Wilayah Kecamatan Batu Ampar Menurut Arah Mata Angin	2
1.2	Luas Wilayah Menurut Jenis Penggunaan Tanah di Kecamatan Batu Ampar Tahun 2015 (Km ²)	3
1.3	Jarak Desa Ke Ibu Kota Kecamatan dirinci per Desa di Kecamatan Batu Ampar Tahun 2015	4
2.1	Nama-Nama Camat Yang Pernah/Masih Bertugas di Kecamatan Batu Ampar Sampai Dengan	6
2.2	Nama-Nama Kepala Desa dirinci per Desa Di Kecamatan Batu Ampar Tahun 2015	7
2.3	Nama-nama sekretaris Desa Dirinci Per Desa di Kecamatan Batu Ampar tahun 2015	8
2.4	Banyaknya Dusun, RW, dan RT dirinci per Desa di Kecamatan Batu Ampar Tahun 2015	9
2.5	Nama Dusun Dirinci Menurut Desa di Kecamatan Batu Ampar Tahun 2015	10 -12
2.6	Jumlah Pegawai Negeri Sipil Menurut Jenis Kelamin dirinci per Golongan di Kec. Batu Ampar Tahun 2015	13
3.1	Jumlah Penduduk Menurut Jenis Kelamin dirinci per Desa di Kecamatan Batu Ampar Tahun 2015	15
3.2	Jumlah Penduduk Menurut Jenis Kelamin & Sex Rasio dirinci per Desa di Kec. Batu Ampar Tahun 2015	16
3.3	Jumlah Penduduk dan Kepadatannya dirinci per Desa di Kecamatan Batu Ampar Tahun 2015	17
3.4	Penduduk Menurut Kewarganegaraan dirinci per Desa di Kecamatan Batu Ampar Tahun 2015	18
3.5	Jumlah Penduduk, Rumah Tangga & Rata-Rata Penduduk Per Rumah Tangga dirinci per Desa di Kecamatan Batu Ampar Tahun 2015	19
3.6	Penduduk di Kecamatan Batu Ampar Tahun 2015 Dirinci Menurut Kelompok Umur dan Jenis Kelamin	20

*No Tabel**Judul Tabel*

3.7	Penduduk di Desa Tanjung Harapan Tahun 2010 Dirinci Menurut Kelompok Umur dan Jenis Kelamin ...	21
3.8	Penduduk di Desa Ambarawa Tahun 2010 Dirinci Menurut Kelompok Umur dan Jenis Kelamin	22
3.9	Penduduk di Desa Sungai Jawi Tahun 2010 Dirinci Menurut Kelompok Umur dan Jenis Kelamin	23
3.10	Penduduk di Desa Sungai Besar Tahun 2010 Dirinci Menurut Kelompok Umur dan Jenis Kelamin	24
3.11	Penduduk di Desa Tasikmalaya Tahun 2010 Dirinci Menurut Kelompok Umur dan Jenis Kelamin	25
3.12	Penduduk di Desa Padang Tikar I Tahun 2010 Dirinci Menurut Kelompok Umur dan Jenis Kelamin	26
3.13	Penduduk di Desa Padang Tikar II Tahun 2010 Dirinci Menurut Kelompok Umur dan Jenis Kelamin	27
3.14	Penduduk di Desa Nipah Panjang Tahun 2010 Dirinci Menurut Kelompok Umur dan Jenis Kelamin	28
3.15	Penduduk di Desa Teluk Nibung Tahun 2010 Dirinci Menurut Kelompok Umur dan Jenis Kelamin	29
3.16	Penduduk di Desa Batu Ampar Tahun 2010 Dirinci Menurut Kelompok Umur dan Jenis Kelamin	30
3.17	Penduduk di Desa Upt. Sungai Kerawang Tahun 2010 Dirinci Menurut Kelompok Umur dan Jenis Kelamin ...	31
3.18	Penduduk di Desa Sumber Agung Tahun 2010 Dirinci Menurut Kelompok Umur dan Jenis Kelamin	32
3.19	Penduduk di Desa Muara Tiga Tahun 2010 Dirinci Menurut Kelompok Umur dan Jenis Kelamin	33
3.20	Penduduk di Desa Tanjung Beringin Tahun 2010 Dirinci Menurut Kelompok Umur dan Jenis Kelamin ...	34
4.1.1	Jumlah Gedung, Sekolah, Kelas, Guru, dan Murid TK dirinci per Desa di Kec. Batu Ampar Tahun 2015	36
4.1.2	Jumlah Gedung, Sekolah, Kelas, Guru, dan Murid SD dirinci per Desa di Kec. Batu Ampar Tahun 2015	37

<i>No Tabel</i>	<i>Judul Tabel</i>	
4.1.3	Jumlah Gedung, Sekolah, Kelas, Guru, dan Murid SLTP dirinci per Desa di Kec. Batu Ampar Tahun 2015	38
4.1.4	Jumlah Gedung, Sekolah, Kelas, Guru, dan Murid SLTA dirinci per Desa di Kec. Batu Ampar Tahun 2015	39
4.1.5	Jumlah Sekolah Menurut Jenjang & Statusnya dirinci per Desa Kecamatan Batu Ampar Tahun 2015	40-41
4.1.6	Jumlah Sekolah Menurut Jenisnya dirinci per Desa di Kecamatan Batu Ampar Tahun 2015	42
4.1.7	Jumlah Madrasah Menurut Jenjangnya dirinci per Desa di kecamatan Batu Ampar Tahun 2015	43
4.1.8	Jumlah sekolah Negeri Menurut Jenjangnya Dirinci Per Desa di Kecamatan Batu Ampar Tahun 2015	44
4.2.1	Jumlah Fasilitas Kesehatan Menurut Jenisnya dirinci per Desa di Kecamatan Batu Ampar Tahun 2015 ...	45-46
4.2.2	Jumlah Tenaga Kesehatan Menurut Jenisnya dirinci per Desa di Kecamatan Batu Ampar Tahun 2015	47
4.2.3	Jumlah Kunjungan Pasien Puskesmas dirinci per Bulan Di Kecamatan Batu Ampar Tahun 2015.....	48
4.2.4	Jumlah Penduduk Yang Diimunisasi Menurut Jenisnya dirinci per Desa di Kec. Batu Ampar Tahun 2015	49-50
4.2.5	Jumlah Posyandu, Poskesdes dan Polindes Dirinci Per Desa di Kecamatan Batu Ampar Tahun 2015	51
4.3.1	Jumlah Tempat Ibadah Menurut Jenisnya dirinci per Desa di Kecamatan Batu Ampar Tahun 2015	52-53
5.1.1	Luas Penggunaan Tanah dirinci Menurut Jenis Lahan di Kecamatan Batu Ampar Tahun 2009-2015 (Ha)	55
5.1.2	Luas Panen, Rata-Rata Produksi & Produksi Tanaman Padi & Palawija dirinci per Desa di Kec. Batu Ampar Tahun 2015	56
5.1.3	Luas Tanam dan Luas Panen Padi di Kecamatan Batu Ampar Tahun 2003 - 2015 (Ha).....	57
5.1.4	Luas Tanam dan Luas Panen Tanaman Palawija dirinci per Jenis Tanaman di Kecamatan Batu Ampar Tahun 2015 (Ha).....	58

*No Tabel**Judul Tabel*

5.1.5	Luas Panen, Rata-Rata Produksi & Produksi Tanaman Sayuran & Buah-Buahan Semusim dirinci per Jenis Tanaman di Kec. Batu Ampar Tahun 2015	59
5.1.6	Jumlah Tanaman Menghasilkan, Rata-Rata Produksi & Produksi Tanaman Buah-Buahan & Sayuran Tahunan dirinci per Jenis Tanaman di Kec. Batu Ampar Tahun 2015	60
5.1.7	Luas Panen & Produksi Tanaman Biofarmaka dirinci per Jenis Tanaman di Kec. Batu Ampar Tahun 2015 ..	61
5.2.1	Luas Tanam & Produksi Tanaman Perkebunan Menurut Jenis Tanaman di Kecamatan Batu Ampar Tahun 2008-2015	62
5.2.2	Luas Kawasan Hutan Menurut Jenisnya di Kecamatan Batu Ampar Tahun 2015	63
5.3.1	Jumlah Ternak Menurut Jenisnya dirinci per Desa di Kecamatan Batu Ampar Tahun 2015	64
5.3.2	Jumlah Ternak Besar & Kecil dirinci Menurut Jenisnya di Kecamatan Batu Ampar Tahun 2008-2015	65
5.3.3	Jumlah Ternak Unggas dirinci Menurut Jenisnya di Kecamatan Batu Ampar Tahun 2008-2015	66
5.4	Jumlah Alat Penangkapan Ikan dirinci Menurut Jenisnya di Kec. Batu Ampar Tahun 2008-2015	67
6.1	Jumlah Koperasi Menurut Jenisnya dirinci per Desa di Kecamatan Batu Ampar Tahun 2015	69
6.2	Jumlah Perusahaan Industri menurut Kelompok dirinci per Desa di Kecamatan Batu Ampar Tahun 2015	70
7.1	Panjang Jalan menurut Jenis Permukaan dirinci per Desa di Kecamatan Batu Ampar Tahun 2015	72
8.1	Jumlah Penduduk, Luas Desa & Kepadatannya dirinci per Perkecamatan di Kab. Kubu Raya Tahun 2015	74
8.2	Jumlah Desa, Dusun, RW & RT dirinci per Perkecamatan di Kabupaten Kubu Raya 2015	75
8.3	Luas Lahan Pertanian & Bukan Pertanian dirinci per Perkecamatan Di Kab. Kubu Raya Tahun 2015 (Ha) ..	76

No Tabel


Judul Tabel



8.4	Luas Panen, Rata-Rata Produksi & Produksi Tanaman Padi dirinci per Perkecamatan di Kabupaten Kubu Raya 2015	77-79
8.5	Luas Panen, Rata-Rata Produksi & Produksi Tanaman Palawija dirinci per Perkecamatan di Kabupaten Kubu Raya Tahun 2015	80-85

<http://kuburayakab.bps.go.id>
<http://kuburayakab.bps.go.id>

DAFTAR GRAFIK

<i>No Grafik</i>	<i>Judul Grafik</i>	
1.	Persentase Luas Penggunaan Lahan di Kecamatan Batu Ampar Tahun 2015	1
2.	Jumlah Pegawai Negeri Sipil Menurut Jenis Kelamin di Kecamatan Batu Ampar Tahun 2015	5
3.	Jumlah Penduduk Menurut Jenis Kelamin di Kecamatan Batu Ampar Tahun 2008-2015	14
4.	Jumlah Tenaga Kesehatan Menurut Jenisnya di Kecamatan Batu Ampar Tahun 2008-2015	35
5.	Luas Panen dan Produksi Padi di Kecamatan Batu Ampar Tahun 2015	54
6.	Koperasi Menurut Jenisnya di Kecamatan Batu Ampar Tahun 2015	68
7.	Panjang Jalan Menurut Jenis Permukaannya di Kecamatan Batu Ampar 2015	71
8.	Persentase Luas Wilayah Kecamatan di Kabupaten Kubu Raya	73

BAB 1

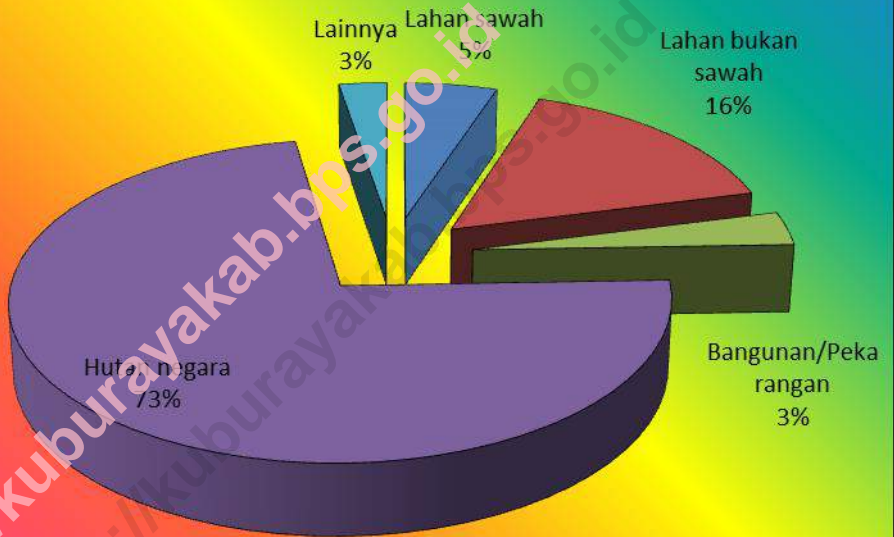
GEOGRAFI DAN IKLIM



*Kecamatan Batu Ampar
Dalam Angka 2016*



Grafik 1. Persentase Luas Penggunaan Lahan di Kecamatan Batu Ampar Tahun 2015





Tabel : 1.1
Batas Wilayah Kecamatan Batu Ampar
Menurut Arah Mata Angin

No.	Arah Mata Angin	Berbatasan
(1)	(2)	(3)
1.	Utara	Kecamatan Kubu
2.	Selatan	Kabupaten Ketapang
3.	Barat	Selat Karimata
4.	Timur	Kabupaten Sanggau

Sumber : Kantor Camat



Tabel : 1.2
Luas Wilayah Menurut Jenis Penggunaan Tanah
di Kecamatan Batu Ampar Tahun 2016
(Km²)

No.	Jenis Lahan	Tahun			
		2012	2013	2014	2015
(1)	(2)	(3)	(4)	(5)	(6)
1.	Lahan Sawah	77,79	81,29	102,99	102,99
2.	Lahan Bukan Sawah	339,41	323,91	31,771	31,771
3.	Bangunan/Pekarangan	70,00	69,00	69,00	69,00
4.	Hutan Negara	1.460,00	1.460,00	1.460,00	1.460,00
5.	Lainnya	55,50	53,00	53,00	53,00
Jumlah		2.002,70	2.002,70	2.002,70	2.002,70

Sumber : Statistik Penggunaan Tanah Kab. Kubu Raya 2015



Tabel : 1.3
Jarak Desa Ke Ibu Kota Kecamatan Dirinci Per Desa
di Kecamatan Batu Ampar Tahun 2016

No.	Desa	Jalan Darat (Km)	Jalan Air (Km)
(1)	(2)	(3)	(4)
1.	Tanjung Harapan	18	-
2.	Ambarawa	16	-
3.	Sungai Jawi	14	-
4.	Sungai Besar	12	-
5.	Tasik Malaya	8	-
6.	Padang Tikar I	2	-
7.	Padang Tikar II	0	-
8.	Nipah Panjang	-	22
9.	Teluk Nibung	-	25
10.	Batu Ampar	-	40
11.	Sungai Kerawang	-	79
12.	Sumber Agung	-	86
13.	Muara Tiga	-	99
14.	Tanjung Beringin	-	100

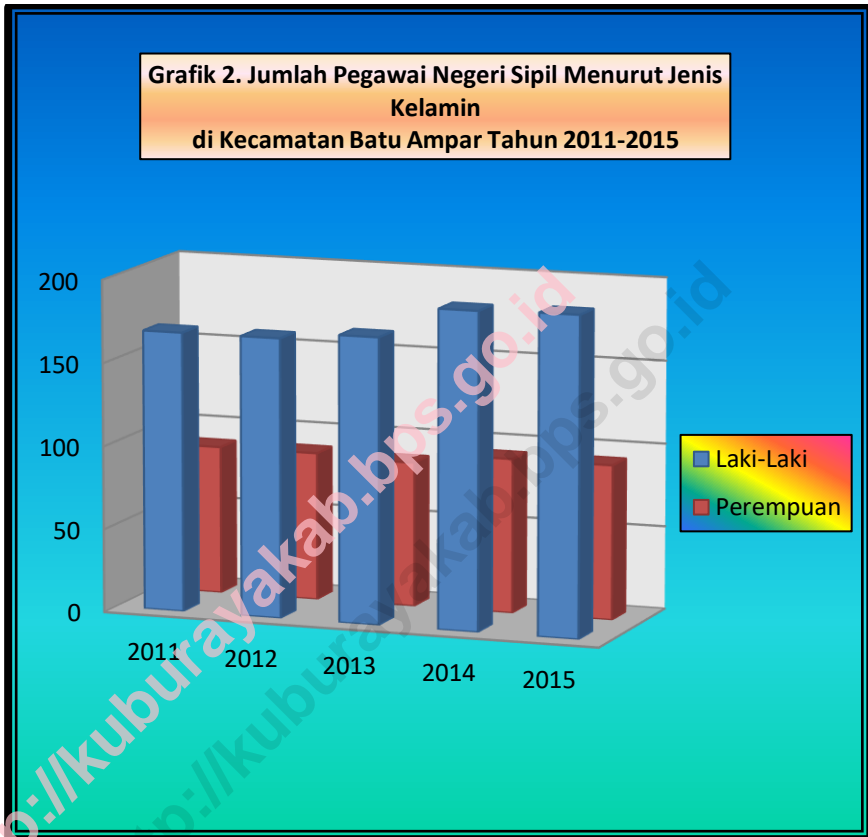
Sumber : Kepala Desa

BAB 2

PEMERINTAHAN



*Kecamatan Batu Ampar
Dalam Angka 2016*





Tabel : 2.1
Nama-nama Camat yang Pernah / Masih Bertugas
di Kecamatan Batu Ampar

No.	Nama	Periode Tahun
(1)	(2)	(3)
1.	Syarif Ismail	-
2.	Syarif Bujang	-
3.	Daeng Ibrahim	-
4.	Toegimin	-
5.	Ismail Saidi	-
6.	M. Gondang Hz	-
7.	Kalam Agung	-
8.	Wisnu Prapto	-
9.	Maximus Maun, BA	-
10.	Sulaiman M. Syafii, BA	-
11.	Achmad Sulaiman, BA	1980-1983
12.	Ansori Latif, BA	1983-1987
13.	Drs. Zainal Rasyidi	1987-1995
14.	Suryadi, S.Sos	1995-2000
15.	Drs. Mochrizal	2000-2002
16.	Pardjo Sudiono, S.Sos	2002 -2005
17.	Drs. Ashari, M.Si	2005-2006
18.	Miyo, S.Sos	2006-2009
19.	Supriyaji, M.Si	2009-2010
20.	Ir. Syahril Nur, M.Si	2010-2012
21.	Drs. Supriyadi, S.Si	2012-sekarang

Sumber : Kantor Camat



Tabel : 2.2
Nama - Nama Kepala Desa dan Masa Akhir Jabatan
Dirinci Per Desa di Kecamatan Batu Ampar Tahun 2015

No.	Desa	Nama Kepala Desa
(1)	(2)	(3)
1.	Tanjung Harapan	Juheran
2.	Ambarawa	Muh. Amin
3.	Sungai Jawi	Effendi
4.	Sungai Besar	Yahya, MS
5.	Tasik Malaya	Samiril
6.	Padang Tikar I	Heri Sapiandy, S.p.d
7.	Padang Tikar II	Effendi
8.	Nipah Panjang	Mustafa
9.	Teluk Nibung	Mustafa Oentak
10.	Batu Ampar	Junaedi Abdullah
11.	Sungai Kerawang	Antonia
12.	Sumber Agung	Arifin, SH
13.	Muara Tiga	Jumiah
14.	Tanjung Beringin	Yanti
15.	Medan Mas	Haidiyanto

Sumber : Kantor Camat



Tabel : 2.3
Nama - Nama Sekretaris Desa
Dirinci Per Desa di Kecamatan Batu Ampar Tahun 2015

No.	Desa	Nama Sekretaris Desa
(1)	(2)	(3)
1.	Tanjung Harapan	Muslih.AT
2.	Ambarawa	Iskandar
3.	Sungai Jawi	Hendra
4.	Sungai Besar	Aman Abdillah
5.	Tasik Malaya	Umar
6.	Padang Tikar I	Jafri
7.	Padang Tikar II	Sudirman
8.	Nipah Panjang	Mustar
9.	Teluk Nibung	Ramli
10.	Batu Ampar	Syahdan
11.	Sungai Kerawang	Suyadi
12.	Sumber Agung	Sarmadi
13.	Muara Tiga	Lesan
14.	Tanjung Beringin	Akiato
15.	Medan Mas	Umar

Sumber : Kantor Camat



Tabel : 2.4
Banyaknya Dusun, RW, dan RT di Rinci Per Desa
di Kecamatan Batu Ampar Tahun 2015

No.	Desa	Dusun	Rukun Warga (RW)	Rukun Tetangga (RT)
(1)	(2)	(3)	(4)	(5)
1.	Tanjung Harapan	2	3	6
2.	Ambarawa	3	3	6
3.	Sungai Jawi	2	4	7
4.	Sungai Besar	2	2	6
5.	Tasik Malaya	3	6	9
6.	Padang Tikar I	6	12	24
7.	Padang Tikar II	5	8	19
8.	Nipah Panjang	3	5	19
9.	Teluk Nibung	5	11	26
10.	Batu Ampar	7	12	47
11.	Sungai Kerawang	2	6	14
12.	Sumber Agung	2	4	12
13.	Muara Tiga	5	12	16
14.	Tanjung Beringin	4	3	6
15.	Medan Mas	3	4	10
	2015	54	95	227
	2014	54	95	227
	2013	53	94	224
	2012	53	94	223
	2011	50	94	223

Sumber : Kantor Desa



Tabel : 2.5

**Nama Dusun Dirinci Menurut Desa
Di Kecamatan Batu Ampar Tahun 2015**

No.	Desa	Nama Dusun
(1)	(2)	(3)
1.	Tanjung Harapan	1. Karya Jaya 2. Karya Indah
2.	Ambarawa	1. Setia Kawan 2. Setia Indah 3. Setia Jaya
3.	Sungai Jawi	1. Beringin 2. Mekar Jaya
4.	Sungai Besar	1. Mekar 2. Jaya
5.	Tasik Malaya	1. Aman 2. Karya 3. Semangat
6.	Padang Tikar I	1. Patimura 2. Kota Laya 3. Baburazak 4. Karya Bhakti 5. Panglima 6. Bintang Jaya

Bersambung



Lanjutan Tabel : 2.5

No.	Desa	Nama Dusun
(1)	(2)	(3)
7.	Padang Tikar II	1. Medan Seri 2. Medan Bhakti 3. Medan Sakti 4. Medan Indah 5. Medan Jaya
8.	Nipah Panjang	1. Sukamaju 2. Sui. Pandan 3. Sui. Terumbuk
9.	Teluk Nibung	1. Beringin 2. Cahaya Timur 3. Bangun Harjo 4. Sidodadi 5. Setia Baru

Bersambung



Lanjutan Tabel : 2.5

No.	Desa	Nama Dusun
(1)	(2)	(3)
10.	Batu Ampar	1. Anggrek 2. Mawar 3. Kenanga 4. Melati 5. Nusa Indah 6. Cabang Ruan
11.	Sungai Kerawang	1. Sidomulyo 2. Suka Bhakti
12.	Sumber Agung	1. Dusun I 2. Dusun II
13.	Muara Tiga	1. Wonosari 2. Wonodadi 3. Bandar Raya 4. Durian Jaya 5. Prana Bhakti
14.	Tanjung Beringin	1. Dusun Teluk Mentua 2. Dusun Tanjung Beringin
15.	Medan Mas	1. Medan Deli 2. Nipah panjang

Sumber : Kantor Camat



Tabel : 2.6
Jumlah Pegawai Negeri Sipil Menurut Jenis Kelamin dirinci per Golongan
di Kecamatan Batu Ampar Tahun 2015

No.	Dinas/Instansi	Laki-laki				Perempuan				Jumlah
		I	II	III	IV	I	II	III	IV	
(1)	(2)	(3)	(4)	(5)	(6)	(7)	(8)	(9)	(10)	(11)
1.	Kantor Camat	-	11	7	1	-	1	1	-	21
2.	Pertanian (BPP)	-	-	1	-	-	-	-	-	1
3.	Perikanan	-	-	-	-	-	-	-	-	-
4.	BPS	-	-	-	-	-	-	-	-	-
5.	Puskesmas B.Ampar	-	6	7	-	-	3	3	-	19
6.	Puskesmas P.Tikar	-	5	6	-	-	3	5	-	19
7.	Puskesmas S.Kerawang	-	3	3	-	-	1	2	-	9
8.	PT. Pos Indonesia	-	1	-	-	-	-	-	-	1
9.	UPT. Din. Pendidikan	-	2	3	4	-	-	-	1	10
10.	TK / SD	-	27	78	25	-	19	40	14	203
11.	Syahbandar	-	1	-	-	-	-	-	-	1
12.	KUA	-	1	-	-	-	-	-	-	1
	2015	-	57	105	30	-	27	51	15	285
	2014	-	54	105	32	-	26	52	15	284
	2013	-	49	94	29	-	30	57	-	259
	2012	5	40	97	26	-	33	50	6	257
	2011	5	40	97	26	-	33	50	6	257

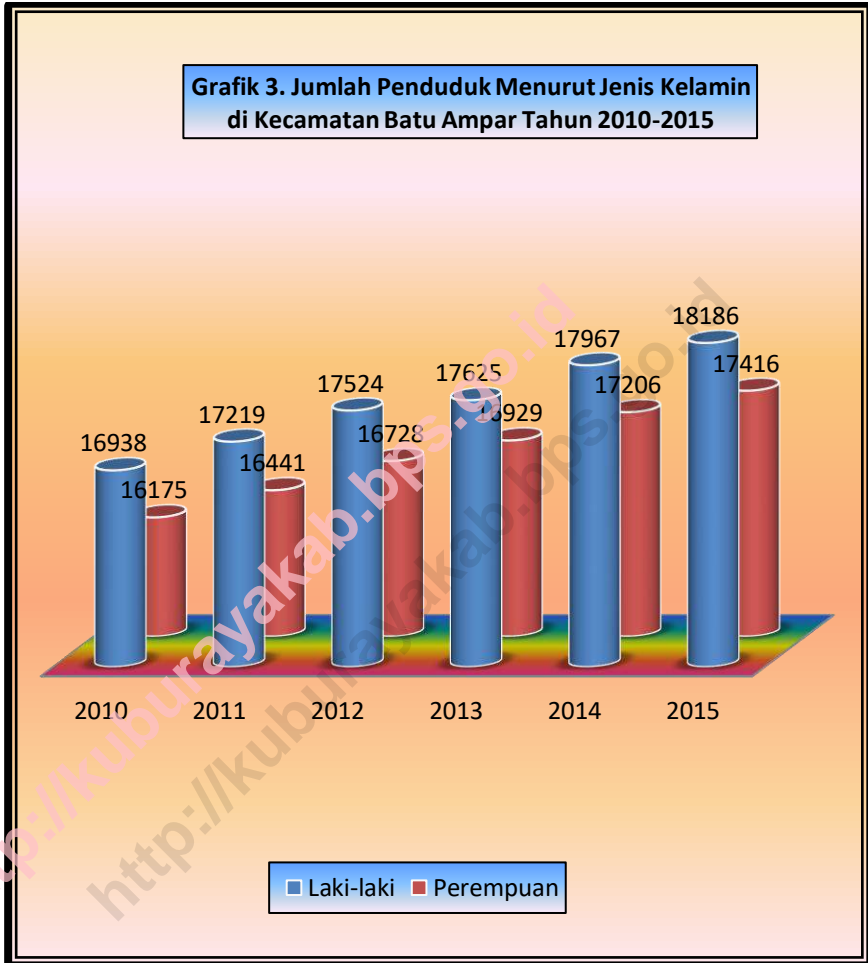
Sumber : Instansi masing-masing

BAB 3

PENDUDUK



*Kecamatan Batu Ampar
Dalam Angka 2016*





Tabel : 3.1
Jumlah Penduduk Menurut Jenis Kelamin Dirinci Per Desa
di Kecamatan Batu Ampar Tahun 2015

No.	Desa	Laki-laki	Perempuan	Jumlah
(1)	(2)	(3)	(4)	(5)
1.	Tanjung Harapan	861	789	1.650
2.	Ambarawa	709	651	1.360
3.	Sungai Jawi	621	600	1.221
4.	Sungai Besar	509	521	1.030
5.	Tasik Malaya	640	673	1.313
6.	Padang Tikar I	2.070	2.112	4.182
7.	Padang Tikar II	2.267	2.155	4.422
8.	Nipah Panjang	1.297	1.265	2.562
9.	Teluk Nibung	1.930	1.889	3.819
10.	Batu Ampar	4.105	3.748	7.853
11.	Sungai Kerawang	768	718	1.486
12.	Sumber Agung	539	514	1.053
13.	Muara Tiga	826	767	1.593
14.	Tanjung Beringin	439	375	814
15.	Medan Sari	605	639	1.244
	2015	18.186	17.416	35.602
	2014	17.967	17.206	35.173
	2013	17.625	16.929	34.554
	2012	17.524	16.728	34.252
	2011	17.219	16.441	33.660

Sumber : BPS Kabupaten Kubu Raya



Tabel 3.2
Jumlah Penduduk Menurut Jenis Kelamin dan Sex Rasio Dirinci Per Desa
di Kecamatan Batu Ampar Tahun 2015

No.	Desa	Laki-laki	Perempuan	Sex Rasio
(1)	(2)	(3)	(4)	(5)
1.	Tanjung Harapan	861	789	109
2.	Ambarawa	709	651	109
3.	Sungai Jawi	621	600	104
4.	Sungai Besar	509	521	98
5.	Tasik Malaya	640	673	95
6.	Padang Tikar I	2.070	2.112	98
7.	Padang Tikar II	2.267	2.155	105
8.	Nipah Panjang	1.297	1.265	103
9.	Teluk Nibung	1.930	1.889	102
10.	Batu Ampar	4.105	3.748	110
11.	Sungai Kerawang	768	718	107
12.	Sumber Agung	539	514	105
13.	Muara Tiga	826	767	108
14.	Tanjung Beringin	439	375	117
15.	Medan Sari	605	639	95
	2015	18.186	17.416	104
	2014	17.967	17.206	104
	2013	17.625	16.929	104
	2012	17.482	16.770	104
	2011	18.045	17.839	105

Sumber : BPS Kabupaten Kubu Raya



Tabel : 3.3
Jumlah Penduduk dan Kepadatannya Dirinci Per Desa
di Kecamatan Batu Ampar Tahun 2015

No.	Desa	Jumlah Penduduk	Luas Desa (KM ²)	Kepadatan Per Km ²
(1)	(2)	(3)	(4)	(5)
1.	Tanjung Harapan	1.650	345,59	5
2.	Ambarawa	1.360	119,62	11
3.	Sungai Jawi	1.221	72,04	17
4.	Sungai Besar	1.030	69,14	15
5.	Tasik Malaya	1.313	69,14	19
6.	Padang Tikar I	4.182	78,92	53
7.	Padang Tikar II	4.422	12,53	353
8.	Nipah Panjang	2.562	174,36	15
9.	Teluk Nibung	3.819	78,32	49
10.	Batu Ampar	7.853	560,12	14
11.	Sungai Kerawang	1.486	48,00	31
12.	Sumber Agung	1.053	36,00	29
13.	Muara Tiga	1.593	20,82	77
14.	Tanjung Beringin	841	279,75	3
15.	Medan Mas	1.244	38,35	32
	2015	35.602	2.002,70	18
	2014	35.173	2.002,70	18
	2013	34.554	2.002,70	17
	2012	34.252	2.002,70	17
	2011	33.660	2.002,70	17

Sumber : BPS Kabupaten Kubu Raya



Tabel : 3.4
Jumlah Penduduk Menurut Kewarganegaran Dirinci Per Desa
di Kecamatan Batu Ampar Tahun 2015

No.	Desa	WNI	WNA	Jumlah
(1)	(2)	(3)	(4)	(5)
1.	Tanjung Harapan	1.650	-	1.650
2.	Ambarawa	1.360	-	1.360
3.	Sungai Jawi	1.221	-	1.221
4.	Sungai Besar	1.030	-	1.030
5.	Tasik Malaya	1.313	-	1.313
6.	Padang Tikar I	4.182	-	4.182
7.	Padang Tikar II	4.422	-	4.422
8.	Nipah Panjang	2.562	-	2.562
9.	Teluk Nibung	3.819	-	3.819
10.	Batu Ampar	7.853	-	7.853
11.	Sungai Kerawang	1.486	-	1.486
12.	Sumber Agung	1.053	-	1.053
13.	Muara Tiga	1.593	-	1.593
14.	Tanjung Beringin	841	-	841
15.	Medan Mas	1.244	-	1.244
	2015	35.602	-	35.602
	2014	35.173	-	35.173
	2013	34.554	-	34.554
	2012	34.252	-	34.252
	2011	33.660	-	33.660

Sumber : BPS Kabupaten Kubu Raya



Tabel : 3.5
Jumlah Penduduk, Rumah Tangga dan Rata-Rata Penduduk Per Rumah
Tangga Dirinci Per Desa di Kecamatan Batu Ampar Tahun 2015

No.	Desa	Jumlah Penduduk	Jumlah Rumah tangga	Rata-rata Penduduk/Ruta
(1)	(2)	(3)	(4)	(5)
1.	Tanjung Harapan	1.650	384	4
2.	Ambarawa	1.360	367	4
3.	Sungai Jawi	1.221	296	4
4.	Sungai Besar	1.030	225	5
5.	Tasik Malaya	1.313	327	4
6.	Padang Tikar I	4.182	900	5
7.	Padang Tikar II	4.422	971	5
8.	Nipah Panjang	2.562	591	4
9.	Teluk Nibung	3.819	953	4
10.	Batu Ampar	7.853	1778	4
11.	Sungai Kerawang	1.486	426	3
12.	Sumber Agung	1.053	335	3
13.	Muara Tiga	1.593	431	4
14.	Tanjung Beringin	814	183	5
15.	Medan Mas	1.244	275	5
	2015	35.602	8.901	4
	2014	35.173	8.348	4
	2013	34.554	8.201	4
	2012	34.252	8.116	4
	2011	33.660	7.976	4

Sumber : BPS Kabupaten Kubu Raya



Tabel : 3.6
Penduduk di Kecamatan Batu Ampar Tahun 2015
Dirinci menurut Kelompok Umur dan Jenis Kelamin

No.	Kelompok Umur (tahun)	Laki-Laki	Perempuan	Jumlah
(1)	(2)	(3)	(4)	(5)
1.	0-4	1.757	1.734	3.491
2.	5-9	1.981	2.027	4.008
3.	10-14	2.026	2.007	4.033
4.	15-19	1.640	1.438	3.078
5.	20-24	1.448	1.409	2.857
6.	25-29	1.506	1.578	3.084
7.	30-34	1.472	1.521	2.993
8.	35-39	1.415	1.270	2.685
9.	40-44	1.137	1.149	2.286
10.	45-49	981	1.019	2.000
11.	50-54	875	79	1.654
12.	55-59	679	557	1.236
13.	60-64	488	435	923
14.	65-69	316	222	538
15.	70-74	199	181	380
16.	75+	195	161	356
2015		18.115	17.487	35.602

Sumber : BPS Kab. Kubu Raya



Tabel : 3.7
Penduduk di Desa Tanjung Harapan Tahun 2010
Dirinci menurut Kelompok Umur dan Jenis Kelamin

No.	Kelompok Umur (tahun)	Laki-Laki	Perempuan	Jumlah
(1)	(2)	(3)	(4)	(5)
1.	0-4	1,743	1,706	3,449
2.	5-9	1,965	1,994	3,959
3.	10-14	2,009	1,975	3,984
4.	15-19	1,627	1,415	3,042
5.	20-24	1,437	1,386	2,823
6.	25-29	1,494	1,553	3,047
7.	30-34	1,460	1,497	2,957
8.	35-39	1,403	1,250	2,653
9.	40-44	1,128	1,131	2,259
10.	45-49	973	1,003	1,976
11.	50-54	868	766	1,634
12.	55-59	673	548	1,221
13.	60-64	484	428	912
14.	65+			
	2010	725	661	1.386

Sumber : BPS Kab. Kubu Raya



Tabel : 3.8
Penduduk di Desa Ambarawa Tahun 2010
Dirinci menurut Kelompok Umur dan Jenis Kelamin

No.	Kelompok Umur (tahun)	Laki-Laki	Perempuan	Jumlah
(1)	(2)	(3)	(4)	(5)
1.	0-4	59	51	110
2.	5-9	66	59	125
3.	10-14	77	55	132
4.	15-19	65	56	121
5.	20-24	62	53	115
6.	25-29	49	55	104
7.	30-34	42	41	83
8.	35-39	44	49	93
9.	40-44	34	46	80
10.	45-49	38	35	73
11.	50-54	31	16	47
12.	55-59	22	15	37
13.	60-64	12	14	26
14.	65+	15	19	34
2010		616	564	1.180

Sumber : BPS Kab. Kubu Raya



Tabel : 3.9
Penduduk di Desa Sungai Jawi Tahun 2010
Dirinci menurut Kelompok Umur dan Jenis Kelamin

No.	Kelompok Umur (tahun)	Laki-Laki	Perempuan	Jumlah
(1)	(2)	(3)	(4)	(5)
1.	0-4	37	52	89
2.	5-9	63	56	119
3.	10-14	83	60	143
4.	15-19	65	57	122
5.	20-24	52	58	110
6.	25-29	60	64	124
7.	30-34	42	37	79
8.	35-39	35	34	69
9.	40-44	26	28	54
10.	45-49	23	28	51
11.	50-54	26	19	45
12.	55-59	14	15	29
13.	60-64	11	11	22
14.	65+	20	18	38
	2010	557	537	1.094

Sumber : BPS Kab. Kubu Raya



Tabel : 3.10
Penduduk di Desa Sungai Besar Tahun 2010
Dirinci menurut Kelompok Umur dan Jenis Kelamin

No.	Kelompok Umur (tahun)	Laki-Laki	Perempuan	Jumlah
(1)	(2)	(3)	(4)	(5)
1.	0-4	47	43	90
2.	5-9	49	71	120
3.	10-14	58	65	123
4.	15-19	37	27	64
5.	20-24	26	31	57
6.	25-29	51	36	87
7.	30-34	30	41	71
8.	35-39	51	48	99
9.	40-44	38	35	73
10.	45-49	21	18	39
11.	50-54	20	21	41
12.	55-59	19	17	36
13.	60-64	9	12	21
14.	65+	14	14	28
	2010	470	479	949

Sumber : BPS Kab. Kubu Raya



Tabel : 3.11
Penduduk di Desa Tasikmalaya Tahun 2010
Dirinci menurut Kelompok Umur dan Jenis Kelamin

No.	Kelompok Umur (tahun)	Laki-Laki	Perempuan	Jumlah
(1)	(2)	(3)	(4)	(5)
1.	0-4	60	65	125
2.	5-9	63	83	146
3.	10-14	68	81	149
4.	15-19	59	48	107
5.	20-24	54	65	119
6.	25-29	57	49	106
7.	30-34	46	43	89
8.	35-39	44	36	80
9.	40-44	34	34	68
10.	45-49	24	31	55
11.	50-54	26	21	47
12.	55-59	21	17	38
13.	60-64	11	18	29
14.	65+	31	34	65
	2010	598	625	1.223

Sumber : BPS Kab. Kubu Raya



Tabel : 3.12
Penduduk di Desa Padang Tikar I Tahun 2010
Dirinci menurut Kelompok Umur dan Jenis Kelamin

No.	Kelompok Umur (tahun)	Laki-Laki	Perempuan	Jumlah
(1)	(2)	(3)	(4)	(5)
1.	0-4	195	197	392
2.	5-9	255	254	509
3.	10-14	247	266	513
4.	15-19	181	172	353
5.	20-24	138	120	258
6.	25-29	140	166	306
7.	30-34	148	159	307
8.	35-39	154	155	309
9.	40-44	149	149	298
10.	45-49	113	110	223
11.	50-54	88	70	158
12.	55-59	54	48	102
13.	60-64	41	46	87
14.	65+	48	72	120
	2010	1.951	1.984	3.935

Sumber : BPS Kab. Kubu Raya



Tabel : 3.13
Penduduk di Desa Padang Tikar II Tahun 2010
Dirinci menurut Kelompok Umur dan Jenis Kelamin

No.	Kelompok Umur (tahun)	Laki-Laki	Perempuan	Jumlah
(1)	(2)	(3)	(4)	(5)
1.	0-4	236	210	446
2.	5-9	264	242	506
3.	10-14	229	235	464
4.	15-19	176	175	351
5.	20-24	181	161	342
6.	25-29	179	200	379
7.	30-34	174	150	324
8.	35-39	152	154	306
9.	40-44	138	120	258
10.	45-49	114	113	227
11.	50-54	82	86	168
12.	55-59	67	53	120
13.	60-64	57	54	111
14.	65+	84	68	152
	2010	2.133	2.021	4.154

Sumber : BPS Kab. Kubu Raya



Tabel : 3.14
Penduduk di Desa Nipah Panjang Tahun 2010
Dirinci menurut Kelompok Umur dan Jenis Kelamin

No.	Kelompok Umur (tahun)	Laki-Laki	Perempuan	Jumlah
(1)	(2)	(3)	(4)	(5)
1.	0-4	160	174	334
2.	5-9	202	245	447
3.	10-14	200	210	410
4.	15-19	172	129	301
5.	20-24	151	127	278
6.	25-29	167	168	335
7.	30-34	163	160	323
8.	35-39	128	134	262
9.	40-44	103	105	208
10.	45-49	104	108	212
11.	50-54	95	75	170
12.	55-59	42	51	93
13.	60-64	44	52	96
14.	65+	85	75	160
	2010	1.816	1.813	3.629

Sumber : BPS Kab. Kubu Raya



Tabel : 3.15
Penduduk di Desa Teluk Nibung Tahun 2010
Dirinci menurut Kelompok Umur dan Jenis Kelamin

No.	Kelompok Umur (tahun)	Laki-Laki	Perempuan	Jumlah
(1)	(2)	(3)	(4)	(5)
1.	0-4	171	172	343
2.	5-9	183	197	380
3.	10-14	216	175	391
4.	15-19	137	112	249
5.	20-24	111	145	256
6.	25-29	141	153	294
7.	30-34	173	185	358
8.	35-39	144	114	258
9.	40-44	122	119	241
10.	45-49	91	113	204
11.	50-54	99	106	205
12.	55-59	80	67	147
13.	60-64	64	70	134
14.	65+	115	72	187
	2010	1.847	1.800	3.647

Sumber : BPS Kab. Kubu Raya



Tabel : 3.16
Penduduk di Desa Batu Ampar Tahun 2010
Dirinci menurut Kelompok Umur dan Jenis Kelamin

No.	Kelompok Umur (tahun)	Laki-Laki	Perempuan	Jumlah
(1)	(2)	(3)	(4)	(5)
1.	0-4	413	349	762
2.	5-9	475	452	927
3.	10-14	442	422	864
4.	15-19	370	342	712
5.	20-24	315	320	635
6.	25-29	315	338	653
7.	30-34	312	322	634
8.	35-39	334	265	599
9.	40-44	256	234	490
10.	45-49	195	177	372
11.	50-54	173	148	321
12.	55-59	139	94	233
13.	60-64	97	53	150
14.	65+	113	78	191
	2010	3.949	3.594	7.543

Sumber : BPS Kab. Kubu Raya



Tabel : 3.17
Penduduk di Desa Upt. Sungai Kerawang Tahun 2010
Dirinci menurut Kelompok Umur dan Jenis Kelamin

No.	Kelompok Umur (tahun)	Laki-Laki	Perempuan	Jumlah
(1)	(2)	(3)	(4)	(5)
1.	0-4	76	80	156
2.	5-9	76	82	158
3.	10-14	69	59	128
4.	15-19	40	30	70
5.	20-24	54	57	111
6.	25-29	81	66	147
7.	30-34	50	56	106
8.	35-39	47	45	92
9.	40-44	35	43	78
10.	45-49	46	53	99
11.	50-54	38	35	73
12.	55-59	43	25	68
13.	60-64	19	19	38
14.	65+	35	12	47
2010		709	662	1.371

Sumber : BPS Kab. Kubu Raya



Tabel : 3.18
Penduduk di Desa Sumber Agung Tahun 2010
Dirinci menurut Kelompok Umur dan Jenis Kelamin

No.	Kelompok Umur (tahun)	Laki-Laki	Perempuan	Jumlah
(1)	(2)	(3)	(4)	(5)
1.	0-4	36	35	71
2.	5-9	47	41	88
3.	10-14	39	58	97
4.	15-19	35	22	57
5.	20-24	36	26	62
6.	25-29	47	49	96
7.	30-34	34	43	77
8.	35-39	32	36	68
9.	40-44	32	24	56
10.	45-49	22	35	57
11.	50-54	34	31	65
12.	55-59	32	23	55
13.	60-64	14	13	27
14.	65+	22	5	27
2010		462	441	903

Sumber : BPS Kab. Kubu Raya



Tabel : 3.19
Penduduk di Desa Muara Tiga Tahun 2010
Dirinci menurut Kelompok Umur dan Jenis Kelamin

No.	Kelompok Umur (tahun)	Laki-Laki	Perempuan	Jumlah
(1)	(2)	(3)	(4)	(5)
1.	0-4	58	69	127
2.	5-9	79	78	157
3.	10-14	80	78	158
4.	15-19	71	68	139
5.	20-24	88	79	167
6.	25-29	82	73	155
7.	30-34	60	51	111
8.	35-39	47	23	70
9.	40-44	27	41	68
10.	45-49	35	57	92
11.	50-54	35	27	62
12.	55-59	32	21	53
13.	60-64	22	14	36
14.	65+	30	11	41
	2010	746	690	1.436

Sumber : BPS Kab. Kubu Raya



Tabel : 3.20
Penduduk di Desa Tanjung Beringin Tahun 2010
Dirinci menurut Kelompok Umur dan Jenis Kelamin

No.	Kelompok Umur (tahun)	Laki-Laki	Perempuan	Jumlah
(1)	(2)	(3)	(4)	(5)
1.	0-4	36	32	68
2.	5-9	45	44	89
3.	10-14	41	33	74
4.	15-19	36	36	72
5.	20-24	32	40	72
6.	25-29	31	29	60
7.	30-34	33	22	55
8.	35-39	35	17	52
9.	40-44	14	17	31
10.	45-49	23	6	29
11.	50-54	9	17	26
12.	55-59	7	5	12
13.	60-64	10	3	13
14.	65+	7	3	10
2010		359	304	663

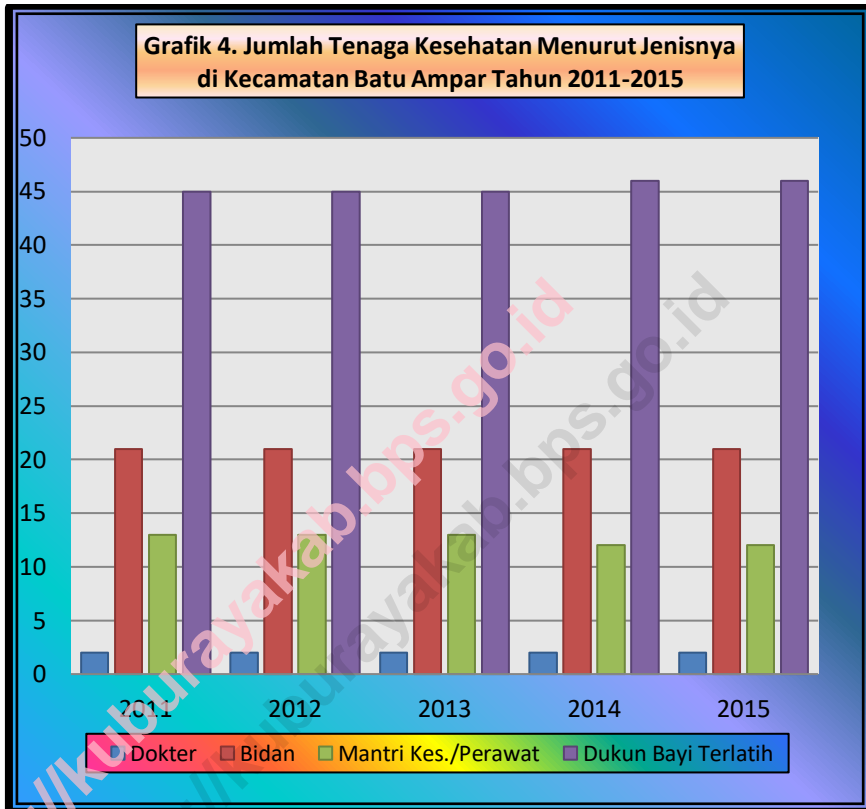
Sumber : BPS Kab. Kubu Raya

BAB 4

SOSIAL



*Kecamatan Batu Ampar
Dalam Angka 2016*





Tabel : 4.1.1
Jumlah Gedung, Sekolah, Kelas, Guru, dan Murid TK
Dirinci Per Desa di Kecamatan Batu Ampar Tahun 2015

No.	Desa	Gedung	Sekolah	Kelas	Guru	Murid
(1)	(2)	(3)	(4)	(5)	(6)	(7)
1.	Tanjung Harapan	-	-	-	-	-
2.	Ambarawa	-	-	-	-	-
3.	Sungai Jawi	-	-	-	-	-
4.	Sungai Besar	-	-	-	-	-
5.	Tasik Malaya	-	-	-	-	-
6.	Padang Tikar I	1	1	2	4	51
7.	Padang Tikar II	1	1	2	3	45
8.	Nipah Panjang	-	-	-	-	-
9.	Teluk Nibung	-	-	-	-	-
10.	Batu Ampar	1	1	2	3	55
11.	Sungai Kerawang	-	-	-	-	-
12.	Sumber Agung	-	-	-	-	-
13.	Muara Tiga	-	-	-	-	-
14.	Tanjung Beringin	-	-	-	-	-
15.	Medan Mas	-	-	-	-	-
	2015	3	3	6	10	151
	2014	3	3	6	10	138
	2013	3	3	6	10	129
	2012	3	3	6	9	125
	2011	3	3	6	9	127

Sumber : UPT.Dinas Pendidikan



Tabel : 4.1.2
Jumlah Gedung, Sekolah, Kelas, Guru, dan Murid SD
Dirinci Per Desa di Kecamatan Batu Ampar Tahun 2015

No.	Desa	Gedung	Sekolah	Kelas	Guru	Murid
(1)	(2)	(3)	(4)	(5)	(6)	(7)
1.	Tanjung Harapan	2	2	12	7	113
2.	Ambarawa	1	1	6	5	117
3.	Sungai Jawi	1	1	6	4	145
4.	Sungai Besar	1	1	6	5	201
5.	Tasik Malaya	1	1	6	6	177
6.	Padang Tikar I	4	4	28	32	936
7.	Padang Tikar II	3	3	21	34	1.117
8.	Nipah Panjang	3	3	20	14	591
9.	Teluk Nibung	6	6	39	36	833
10.	Batu Ampar	6	6	48	53	1.703
11.	Sungai Kerawang	1	1	6	5	181
12.	Sumber Agung	1	1	6	7	136
13.	Muara Tiga	3	3	18	12	342
14.	Tanjung Beringin	1	1	6	3	70
15.	Medan Mas	-	-	-	-	-
	2015	34	34	228	223	6.662
	2014	34	34	228	223	6469
	2013	34	35	225	216	6.447
	2012	34	35	225	213	6.133

Sumber : UPT.Dinas Pendidikan



Tabel : 4.1.3
Jumlah Gedung, Sekolah, Kelas, Guru, dan Murid SLTP
Dirinci Per Desa di Kecamatan Batu Ampar Tahun 2015

No.	Desa	Gedung	Sekolah	Kelas	Guru	Murid
(1)	(2)	(3)	(4)	(5)	(6)	(7)
1.	Tanjung Harapan	-	-	-	-	-
2.	Ambarawa	-	-	-	-	-
3.	Sungai Jawi	1	1	3	6	37
4.	Sungai Besar	-	-	-	-	-
5.	Tasik Malaya	1	1	3	7	43
6.	Padang Tikar I	2	2	6	22	332
7.	Padang Tikar II	2	2	6	18	188
8.	Nipah Panjang	1	1	3	6	98
9.	Teluk Nibung	2	2	6	15	167
10.	Batu Ampar	2	2	6	20	158
11.	Sungai Kerawang	-	-	-	-	-
12.	Sumber Agung	1	1	3	5	75
13.	Muara Tiga	-	-	-	-	-
14.	Tanjung Beringin	-	-	-	-	-
15.	Medan Mas	-	-	-	-	-
	2015	12	12	36	99	1.098
	2014	12	12	36	99	1.041
	2013	12	12	39	96	857
	2012	13	13	38	94	767
	2011	12	12	36	89	735

Sumber : UPT.Dinas Pendidikan



Tabel : 4.1.4
Jumlah Gedung, Sekolah, Kelas, Guru dan Murid SLTA
Dirinci Per Desa di Kecamatan Batu Ampar Tahun 2015

No.	Desa	Gedung	Sekolah	Kelas	Guru	Murid
(1)	(2)	(3)	(4)	(5)	(6)	(7)
1.	Tanjung Harapan	-	-	-	-	-
2.	Ambarawa	-	-	-	-	-
3.	Sungai Jawi	-	-	-	-	-
4.	Sungai Besar	-	-	-	-	-
5.	Tasik Malaya	-	-	-	-	-
6.	Padang Tikar I	1	1	9	19	435
7.	Padang Tikar II	1	1	3	15	62
8.	Nipah Panjang	-	-	-	-	-
9.	Teluk Nibung	2	2	6	17	132
10.	Batu Ampar	2	2	6	21	197
11.	Sungai Kerawang	-	-	-	-	-
12.	Sumber Agung	-	-	-	-	-
13.	Muara Tiga	-	-	-	-	-
14.	Tanjung Beringin	-	-	-	-	-
15.	Medan Mas	-	-	-	-	-
	2015	6	6	24	72	826
	2014	7	7	21	72	726
	2013	4	5	17	60	556
	2012	4	5	17	57	531
	2011	4	4	17	55	432

Sumber : UPT.Dinas Pendidikan



Tabel : 4.1.5
Jumlah Sekolah Menurut Jenjang dan Statusnya Dirinci Per Desa
di Kecamatan Batu Ampar Tahun 2015

No.	Desa	Taman Kanak-Kanak		Sekolah Dasar	
		Negeri	Swasta	Negeri	Swasta
(1)	(2)	(3)	(4)	(5)	(6)
1.	Tanjung Harapan	-	-	1	1
2.	Ambarawa	-	-	1	-
3.	Sungai Jawi	-	-	1	-
4.	Sungai Besar	-	-	1	-
5.	Tasik Malaya	-	-	1	-
6.	Padang Tikar I	1	-	3	1
7.	Padang Tikar II	-	1	2	1
8.	Nipah Panjang	-	-	3	-
9.	Teluk Nibung	-	-	6	-
10.	Batu Ampar	-	-	5	3
11.	Sungai Kerawang	-	-	1	-
12.	Sumber Agung	-	-	1	-
13.	Muara Tiga	-	-	3	-
14.	Tanjung Beringin	-	-	1	-
15.	Medan Mas	-	-	-	-
	2015	1	1	30	6
	2014	1	1	30	6
	2013	1	1	30	6
	2012	1	1	30	6
	2011	1	1	30	6

Bersambung



Lanjutan Tabel : 4.1.5

No.	Desa	SLTP		SLTA	
		Negeri	Swasta	Negeri	Swasta
(1)	(2)	(7)	(8)	(9)	(10)
1.	Tanjung Harapan	-	-	-	-
2.	Ambarawa	-	-	-	-
3.	Sungai Jawi	1	-	-	-
4.	Sungai Besar	-	-	-	-
5.	Tasik Malaya	1	-	-	-
6.	Padang Tikar I	1	1	1	-
7.	Padang Tikar II	1	1	-	1
8.	Nipah Panjang	-	1	-	-
9.	Teluk Nibung	1	1	1	-
10.	Batu Ampar	1	1	-	1
11.	Sungai Kerawang	-	-	-	-
12.	Sumber Agung	-	1	-	-
13.	Muara Tiga	-	-	-	-
14.	Tanjung Beringin	-	-	-	-
15.	Medan Mas	-	-	-	-
	2015	6	6	2	2
	2014	6	6	2	2
	2013	6	6	2	2
	2012	6	6	2	2
	2011	6	6	2	2

Sumber : UPT.Dinas Pendidikan



Tabel : 4.1.6
Jumlah Sekolah Menurut Jenisnya Dirinci Per Desa
di Kecamatan Batu Ampar Tahun 2015

No.	Desa	SLTP		SLTA	
		Kejuruan	Umum	Kejuruan	Umum
(1)	(2)	(3)	(4)	(5)	(6)
1.	Tanjung Harapan	-	-	-	-
2.	Ambarawa	-	-	-	-
3.	Sungai Jawi	-	1	-	-
4.	Sungai Besar	-	-	-	-
5.	Tasik Malaya	-	1	-	-
6.	Padang Tikar I	1	1	-	-
7.	Padang Tikar II	1	1	1	1
8.	Nipah Panjang	1	-	-	-
9.	Teluk Nibung	1	1	1	-
10.	Batu Ampar	-	2	1	-
11.	Sungai Kerawang	-	-	-	-
12.	Sumber Agung	1	-	-	-
13.	Muara Tiga	-	-	-	-
14.	Tanjung Beringin	-	-	-	-
15.	Medan Mas	-	-	-	-
	2015	5	7	3	1
	2014	5	7	3	1
	2013	5	7	3	1
	2012	5	7	3	1
	2011	5	7	3	1

Sumber : UPT.Dinas Pendidikan



Tabel : 4.1.7
Jumlah Madrasah Menurut Jenjangnya Dirinci Per Desa
di Kecamatan Batu Ampar Tahun 2015

No.	Desa	Diniyah	Ibtidaiyah	Tsanawiyah	Aliyah
(1)	(2)	(3)	(4)	(5)	(6)
1.	Tanjung Harapan	-	-	-	-
2.	Ambarawa	-	-	-	-
3.	Sungai Jawi	-	-	-	-
4.	Sungai Besar	-	-	-	-
5.	Tasik Malaya	-	-	-	-
6.	Padang Tikar I	-	1	1	-
7.	Padang Tikar II	-	1	1	1
8.	Nipah Panjang	-	1	1	-
9.	Teluk Nibung	-	-	1	-
10.	Batu Ampar	-	1	-	-
11.	Sungai Kerawang	-	-	-	-
12.	Sumber Agung	-	-	-	-
13.	Muara Tiga	-	-	-	-
14.	Tanjung Beringin	-	-	-	-
15.	Medan Mas	-	-	-	-
	2015	-	4	4	1
	2014	-	4	4	1
	2013	-	4	4	1
	2012	-	4	4	1
	2011	-	4	4	1

Sumber : KUA



Tabel : 4.1.8
Jumlah Sekolah Negeri Menurut Jenjangnya Dirinci Per Desa
di Kecamatan Batu Ampar Tahun 2015

No.	Desa	SD/MI Negeri	SMP/MTs Negeri	SMA/SMK/MA Negeri	Jumlah
(1)	(2)	(3)	(4)	(5)	(6)
1	Tanjung Harapan	1	-	-	1
2	Ambarawa	1	-	-	1
3	Sungai Jawi	1	1	-	2
4	Sungai Besar	1	-	-	1
5	Tasik Malaya	1	1	-	2
6	Padang Tikar I	3	1	1	5
7	Padang Tikar II	2	1	-	3
8	Nipah Panjang	3	-	-	3
9	Teluk Nibung	6	1	1	8
10	Batu Ampar	5	1	-	6
11	Sungai Kerawang	1	-	-	1
12	Sumber Agung	1	-	-	1
13	Muara Tiga	3	-	-	3
14	Tanjung Beringin	1	-	-	1
15	Medan Mas	1	-	-	1
Kecamatan Batu Ampar		31	6	2	39

Sumber : UPT.Dinas Pendidikan



Tabel : 4.2.1
Jumlah Fasilitas Kesehatan Menurut Jenisnya Dirinci Per Desa
di Kecamatan Batu Ampar Tahun 2015

No.	Desa	Puskesmas	Puskesmas Pembantu	Polindes
(1)	(2)	(3)	(4)	(5)
1.	Tanjung Harapan	-	-	1
2.	Ambarawa	-	1	1
3.	Sungai Jawi	-	-	1
4.	Sungai Besar	-	-	1
5.	Tasik Malaya	-	-	1
6.	Padang Tikar I	-	-	1
7.	Padang Tikar II	1	-	1
8.	Nipah Panjang	-	-	1
9.	Teluk Nibung	-	1	1
10.	Batu Ampar	1	-	1
11.	Sungai Kerawang	1	-	1
12.	Sumber Agung	-	-	1
13.	Muara Tiga	-	1	1
14.	Tanjung Beringin	-	1	1
15.	Medan Mas	-	-	-
	2015	3	4	14
	2014	3	4	14
	2013	3	4	14
	2012	3	4	14
	2011	3	4	14

Bersambung



Lanjutan Tabel : 4.2.1

No	Desa	Praktek Dokter	Praktek Bidan	Praktek ManKes	Posyandu
(1)	(2)	(6)	(7)	(8)	(9)
1.	Tanjung Harapan	-	1	-	1
2.	Ambarawa	-	1	1	1
3.	Sungai Jawi	-	1	-	1
4.	Sungai Besar	-	1	-	1
5.	Tasik Malaya	-	1	-	1
6.	Padang Tikar I	-	1	-	3
7.	Padang Tikar II	1	4	3	3
8.	Nipah Panjang	-	1	-	3
9.	Teluk Nibung	-	1	1	6
10.	Batu Ampar	1	3	2	8
11.	Sungai Kerawang	-	2	1	1
12.	Sumber Agung	-	1	1	1
13.	Muara Tiga	-	2	-	2
14.	Tanjung Beringin	-	1	-	1
15.	Medan Mas	-	-	-	1
	2015	2	21	9	34
	2014	2	21	9	34
	2013	2	25	9	33
	2012	2	25	9	33
	2011	2	25	9	33
	2010	2	25	9	33

Sumber : Puskesmas



Tabel : 4.2.2
Jumlah Tenaga Kesehatan Menurut Jenisnya Dirinci Per Desa
di Kecamatan Batu Ampar Tahun 2015

No.	Desa	Dokter	Bidan	Mantri Kes/ Perawat	Dukun Bayi Terlatih
(1)	(2)	(3)	(4)	(5)	(6)
1.	Tanjung Harapan	-	1	-	1
2.	Ambarawa	-	1	-	1
3.	Sungai Jawi	-	1	-	1
4.	Sungai Besar	-	1	-	1
5.	Tasik Malaya	-	1	-	2
6.	Padang Tikar I	-	1	-	6
7.	Padang Tikar II	1	4	5	4
8.	Nipah Panjang	-	1	-	3
9.	Teluk Nibung	-	1	1	5
10.	Batu Ampar	1	3	4	7
11.	Sungai Kerawang	-	2	1	2
12.	Sumber Agung	-	1	1	3
13.	Muara Tiga	-	2	-	8
14.	Tanjung Beringin	-	1	-	1
15.	Medan Mas	-	-	-	1
	2015	2	21	12	46
	2014	2	21	12	46
	2013	2	21	13	45
	2012	2	21	13	45
	2011	2	21	13	45
	2010	2	21	13	45

Sumber : Puskesmas



Tabel : 4.2.3
Jumlah Kunjungan Pasien Puskesmas Dirinci Per Bulan
Di Kecamatan Batu Ampar Tahun 2015

No.	Bulan	Pasien Umum	Askes	Jamkesmas	Jumlah
(1)	(2)	(3)	(4)	(5)	(7)
1.	Januari	155	170	618	943
2.	Februari	109	178	423	710
3.	Maret	120	155	693	968
4.	April	288	130	577	995
5.	Mei	296	122	691	1109
6.	Juni	315	142	680	1137
7.	Juli	271	147	599	1017
8.	Agustus	226	219	862	1307
9.	September	222	112	451	785
10.	Oktober	341	88	513	942
11.	Nopember	338	93	588	1019
12.	Desember	339	146	561	1046
	2015	3.020	1.702	7.256	11.978
	2014	3020	1702	7256	11978
	2013	3.426	1.891	6.886	12.203
	2012	3265	1754	6721	11.740

Sumber : Puskesmas Batu Ampar dan Padang Tikar II



Tabel : 4.2.4
Jumlah Penduduk Yang di Imunisasi Menurut Jenisnya Dirnci Per Bulan
di Kecamatan Batu Ampar Tahun 2015

No.	Bulan	BCG	DPT		
			I	II	III
(1)	(2)	(3)	(4)	(5)	(6)
1.	Januari	28	22	31	36
2.	Februari	19	22	25	31
3.	Maret	17	25	28	19
4.	April	17	36	27	18
5.	Mei	33	28	44	17
6.	Juni	21	27	39	39
7.	Juli	19	14	27	41
8.	Agustus	24	26	36	42
9.	September	15	24	46	32
10.	Oktober	19	28	29	21
11.	Nopember	21	24	33	26
12.	Desember	22	25	15	18
2015		255	301	380	340
2014		255	301	380	340
2013		216	292	367	335
2012		216	292	367	335

Bersambung



Lanjutan Tabel : 4.2.4

No.	Bulan	Polio			Campak
		I	II	III	
(1)	(2)	(7)	(8)	(9)	(10)
1.	Januari	260	252	651	44
2.	Februari	287	241	182	73
3.	Maret	202	198	213	71
4.	April	223	201	217	73
5.	Mei	213	190	202	50
6.	Juni	275	187	189	72
7.	Juli	214	201	290	42
8.	Agustus	228	228	390	92
9.	September	206	211	280	82
10.	Oktober	206	187	277	65
11.	November	206	206	263	69
12.	Desember	211	199	219	92
	2015	2.731	2.501	3.373	825
	2014	2731	2501	3373	825
	2013	2.700	2.859	3.186	854
	2012	2.700	2.859	3.186	854

Sumber : Puskesmas Batu Ampar dan Padang Tikar II



Tabel : 4.2.5
Jumlah Posyandu, Poskesdes dan Polindes Dirinci Per Desa
di Kecamatan Batu Ampar Tahun 2015

No.	Desa	Posyandu	Poskesdes	Polindes	Jumlah
(1)	(2)	(3)	(4)	(5)	(7)
1	Tanjung Harapan	1	1	-	2
2	Ambarawa	1	1	-	2
3	Sungai Jawi	1	1	-	2
4	Sungai Besar	1	1	-	2
5	Tasik Malaya	1	1	-	2
6	Padang Tikar I	3	1	-	4
7	Padang Tikar II	3	1	-	4
8	Nipah Panjang	3	1	-	4
9	Teluk Nibung	6	1	-	7
10	Batu Ampar	8	1	-	9
11	Sungai Kerawang	1	1	-	2
12	Sumber Agung	1	1	-	2
13	Muara Tiga	2	1	-	3
14	Tanjung Beringin	1	1	-	2
15.	Medan Mas	1	-	-	1
2015		34	14	-	48

Sumber : Masing-masing Kantor Desa

Keterangan : Posyandu yang dicatat hanya yang memiliki bangunan



Tabel : 4.3.1
Jumlah Tempat Ibadah Menurut Jenisnya Drinci Per Desa
di Kecamatan Batu Ampar Tahun 2015

No.	Desa	Islam		Protestan	
		Masjid	Surau	Gereja	Kapel
(1)	(2)	(3)	(4)	(5)	(6)
1.	Tanjung Harapan	3	1	-	-
2.	Ambarawa	2	1	-	-
3.	Sungai Jawi	1	-	-	-
4.	Sungai Besar	2	-	-	-
5.	Tasik Malaya	3	1	-	-
6.	Padang Tikar I	4	4	-	-
7.	Padang Tikar II	2	3	-	1
8.	Nipah Panjang	5	5	-	-
9.	Teluk Nibung	7	8	-	-
10.	Batu Ampar	5	8	-	-
11.	Sungai Kerawang	2	13	-	-
12.	Sumber Agung	2	14	-	-
13.	Muara Tiga	3	16	-	-
14.	Tanjung Beringin	1	-	-	-
	Medan Mas	1	-	-	-
	2015	43	74	-	1
	2014	43	74	-	1
	2013	43	74	-	1
	2012	43	74	-	1
	2011	43	74	-	1
	2010	40	73	-	1

Bersambung



Lanjutan Tabel : 4.3.1

No.	Desa	Katholik		Hindu Pura	Budha Vihara	Kelenteng
		Gereja	Kapel			
(1)	(2)	(7)	(8)	(9)	(10)	(11)
1.	Tanjung Harapan	-	-	-	-	-
2.	Ambarawa	-	-	-	-	-
3.	Sungai Jawi	-	-	-	-	-
4.	Sungai Besar	-	-	-	-	-
5.	Tasik Malaya	-	-	-	-	-
6.	Padang Tikar I	-	-	-	-	-
7.	Padang Tikar II	1	1	-	1	1
8.	Nipah Panjang	-	-	-	-	-
9.	Teluk Nibung	-	-	-	-	-
10.	Batu Ampar	1	1	-	1	1
11.	Sungai Kerawang	-	-	-	-	-
12.	Sumber Agung	-	-	-	-	-
13.	Muara Tiga	-	-	-	-	-
14.	Tanjung Beringin	1	-	-	-	-
15.	Medan Mas	-	-	-	-	-
	2015	3	2	-	2	2
	2014	3	2	-	2	2
	2013	3	2	-	2	2
	2012	3	2	-	2	2
	2011	3	2	-	2	2
	2010	3	2	-	2	2

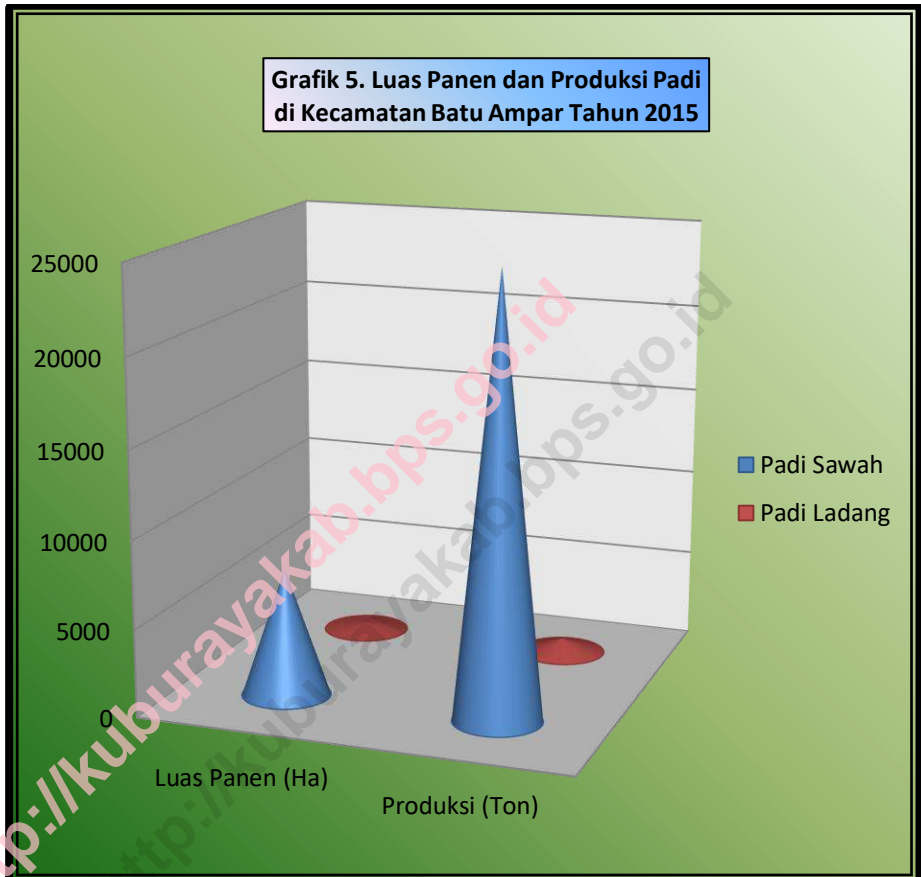
Sumber : KUA

BAB 5

PERTANIAN



*Kecamatan Batu Ampar
Dalam Angka 2016*





Tabel : 5.1.1
Luas Penggunaan Tanah Dirinci Menurut Jenis Lahan
di Kecamatan Batu Ampar Tahun 2013-2015 (Ha)

No.	Jenis Lahan	Tahun		
		2013	2014	2015
(1)	(2)	(3)	(4)	(5)
I. LAHAN PERTANIAN		42.070	42.070	42.070
A. Lahan Sawah		3.129	10.299	10.299
B. Lahan Bukan Sawah		33.941	31.771	31.771
1.	Tegal/Kebun	2.991	2.991	2.991
2.	Ladang/Huma	925	925	925
3.	Perkebunan	27.044	25.124	25.124
4.	Hutan Rakyat	1.166	966	966
5.	Tambak	250	250	250
6.	Kolam/Tebat/Empang	15	15	15
7.	Padang Penggembalaan/rumput	0	0	0
8.	Sementara tdk diusahakan	1.050	1.050	1.050
9.	Lainnya (pekarangan ditanami prtian)	500	450	450
II. LAHAN BUKAN PERTANIAN		158.200	158.200	158.200
1.	Rumah,bangunan & hal sekitar	6.900	6.900	6.900
2.	Hutan Negara	146.000	146.000	146.000
3.	Rawa-rawa (tdk ditanami)	200	200	200
4.	Lainnya (jln,sungai,danau,L.tandus)	5.100	5.100	5.100
III. Luas Wilayah		200.270	200.270	200.270

Sumber : Statistik Penggunaan Lahan Kab. Kubu Raya 2015



Tabel : 5.1.2
Luas Panen, Rata-rata Produksi dan Produksi Tanaman Padi dan Palawija
Dirinci Per Jenis Tanaman Di Kecamatan Batu Ampar Tahun 2015

No.	Jenis Tanaman Bahan Makanan	Luas Panen (Ha)	Rata-rata Produksi (Kw/Ha)	Produksi (Ton)
(1)	(2)	(3)	(4)	(5)
1.	Padi	10.743	28,47	30.592
2.	Padi Sawah	10.293	28.78	29.621
3.	Padi Ladang	450	21,53	971
4.	Jagung	325	28,17	916
5.	Kedelai	-	-	-
6.	Kacang Tanah	5	12,22	6
7.	Kacang Hijau	15	7,14	11
8.	Ubi Kayu	50	144,93	725
9.	Ubi Jalar	10	38,97	39

Sumber : Statistik Pertanian Tanaman Pangan Kab. Kubu Raya 2015



Tabel : 5.1.3
Luas Tanam dan Luas Panen Padi Sawah / Ladang
di Kecamatan Batu Ampar Tahun 2006-2015 (Ha)

Tahun	Padi Sawah		Padi Ladang	
	Luas Tanam	Luas Panen	Luas Tanam	Luas Panen
(1)	(2)	(3)	(4)	(5)
2006	7.009	7.891	1.250	201
2007	7.130	7.406	1.100	1.236
2008	6.911	7.400	920	1.100
2009	6.782	9.088	150	920
2010	9.156	7.869	400	150
2011	9.375	7.869	1.000	450
2012	8.739	7.973	800	500
2013	11.338	7.339	350	380
2014	9.239	9.486	300	350
2015	10.291	10.293	450	450

Sumber : Statistik Pertanian Tanaman Pangan Kab. Kubu Raya 2015



Tabel : 5.1.4
Luas Tanam dan Luas Panen Tanaman Palawija Dirinci Per Jenis Tanaman
di Kecamatan Batu Ampar Tahun 2015 (Ha)

No.	Jenis Tanaman	Luas Tanam	Luas Panen
(1)	(2)	(3)	(4)
1.	Jagung	105	105
2.	Kedelai	-	-
3.	Kacang Tanah	5	5
4.	Kacang Hijau	15	15
5.	Ubi Kayu	120	50
6.	Ubi Jalar	5	10

Sumber : Statistik Pertanian Tanaman Pangan Kab. Kubu Raya 2015



Tabel 5.1.5
Luas Panen, Rata-rata Produksi dan Produksi Tanaman Sayuran dan
Buah-Buahan Semusim Dirinci Per Jenis Tanaman
di Kecamatan Batu Ampar Tahun 2015

No	Jenis Tanaman	Luas Panen (Ha)	Rata-rata Produksi (Kw/Ha)	Produksi (Ton)
[1]	[2]	[3]	[4]	[5]
1	Bawang Daun	11	20,91	23,00
2	Petsai/Sawi	19	12,00	22,80
3	Lobak	-	-	-
4	Kacang Merah	-	-	-
5	Kacang Panjang	16	25,94	41,50
6	Cabe Besar	1	30,00	3,00
7	Cabe Rawit	6	10,83	6,50
8	Tomat	7	38,57	27,00
9	Terung	8	31,25	25,00
10	Buncis	1	20,00	2,00
11	Ketimun	12	28,75	34,50
12	Labu Siam	-	-	-
13	Kangkung	13	15,00	19,50
14	Bayam	12	9,17	11,00
15	Melon	-	-	-
16	Semangka	-	-	-
17	Blewah	-	-	-

Sumber : Statistik Pertanian Tanaman Hortikultura Kab. Kubu Raya 2015



Tabel 5.1.6
Jumlah Tanaman Menghasilkan, Rata-Rata Produksi dan Produksi
Tanaman Buah-Buahan & Sayuran Tahunan Dirinci Per Jenis Tanaman
di Kecamatan Batu Ampar Tahun 2015

No	Jenis Tanaman	Tan. Hasil (Pohon, rumpun*)	Rata-rata Produksi (kw/pohon, rumpun*)	Produksi (Ton)
[1]	[2]	[3]	[4]	[5]
1	Alpukat	6	4,00	2,40
2	Belimbing	200	0,52	10,40
3	Duku/Langsat/Kokosan	100	0,80	8,00
4	Durian	600	0,48	28,80
5	Jambu Biji	300	0,32	9,60
6	Jambu Air	200	0,16	3,20
7	Jeruk Siam/Keprok	200	0,40	8,00
8	Jeruk Besar	20	0,60	1,20
9	Mangga	400	0,80	32,00
10	Manggis	100	0,40	4,00
11	Nangka/Cempedak	300	0,56	16,80
12	Nenas *)	300	0,17	5,20
13	Pepaya	525	0,28	14,70
14	Pisang *)	12.000	0,16	192,00
15	Rambutan	300	4,00	120,00
16	Salak *)	1.500	0,52	78,00
17	Sawo	300	0,68	20,40
18	Markisa/Konyal	-	-	-
19	Sirsak	250	0,24	6,00
20	Sukun	80	0,50	4,00
21	Apel	-	-	-
22	Anggur	-	-	-
23	Melinjo	300	0,36	10,80
24	Petai	100	0,48	4,80
25	Jengkol	1.200	0,40	48,00

Sumber : Statistik Pertanian Tanaman Hortikultura Kab. Kubu Raya 2015



Tabel 5.1.7
Luas Panen dan Produksi Tanaman Biofarmaka
Dirinci Per Jenis Tanaman di Kecamatan Batu Ampar Tahun 2015

No	Jenis Tanaman	Luas Panen (M ² /Pohon*)	Produksi (Tangkai)
[1]	[2]	[3]	[4]
1	Jahe	-	-
2	Laos/Lengkuas	-	-
3	Kencur	-	-
4	Kunyit	-	-
5	Lempuyang	-	-
6	Temulawak	-	-
7	Temuireng	-	-
8	Temukunci	-	-
9	Dlingo/Dringo	-	-
10	Kapulaga	-	-
11	Mengkudu/Pace *	500	740
12	Mahkota Dewa *	-	-
13	Kejibeling	-	-
14	Sambiloto	-	-
15	Lidah Buaya	50	72

Sumber : Statistik Pertanian Tanaman Hortikultura Kab. Kubu Raya 2015



Tabel : 5.2.1
Luas Tanam Dan Produksi Tanaman Perkebunan
Menurut Jenis Tanaman di Kecamatan Batu Ampar Tahun 2013-2015

No.	Jenis Tanaman	2013		2014		2015	
		Luas Tanam (Ha)	Produksi (Ton)	Luas Tanam (Ha)	Produksi (Ton)	Luas Tanam (Ha)	Produksi (Ton)
(1)	(2)	(3)	(4)	(5)	(6)	(7)	(8)
1	Karet	503	1	553	177	553	177
2	Kelapa Dalam	7.551	9.647	7.651	9.647	7.651	9.647
3	Kelapa Hybrida	735	834	735	843	735	843
4	Kelapa Sawit	5.288	-	5.288	-	5.288	-
5	Lada	57	28	57	28	57	28
6	Kopi	1.087	357	1.087	357	1.087	357
7	Kakao	75	1	275	1	275	1
8	Cengkeh	2	-	2	-	2	-

Sumber : Kabupaten Kubu Raya Dalam Angka 2015



Tabel : 5.2.2
Luas Kawasan Hutan Menurut Jenisnya
di Kecamatan Batu Ampar Tahun 2015 (Ha)

No	Jenis Kawasan Hutan	Tahun 2014	
		Angka Kecamatan	Total Kabupaten
(1)	(2)	(3)	(4)
1	AREAL DALAM KAWASAN	...	388.392,73
a	Hutan Lindung (HL)	...	171.477,35
b	Hutan Produksi (HP)	...	98.104,39
c	Hutan Produksi Konversi (HPK)	...	53.041,54
d	Hutan Produksi Terbatas (HPT)	...	65.769,45
2	AREAL DILUAR KAWASAN HUTAN/ AREAL PENGGUNAAN LAINNYA	...	443.286,83
Jumlah			

Sumber : Kabupaten Kubu Raya Dalam Angka 2015



Tabel : 5.3.1
Jumlah Ternak Menurut Jenisnya Dirinci Per Desa
di Kecamatan Batu Ampar Tahun 2015 (Ekor)

No	Desa	Sapi	Kambing	Babi	Kerbau
(1)	(2)	(3)	(4)	(5)	(6)
1.	Tanjung Harapan				
2.	Ambarawa				
3.	Sungai Jawi				
4.	Sungai Besar				
5.	Tasik Malaya				
6.	Padang Tikar I				
7.	Padang Tikar II				
8.	Nipah Panjang				
9.	Teluk Nibung				
10.	Batu Ampar				
11.	Sungai Kerawang				
12.	Sumber Agung				
13.	Muara Tiga				
14.	Tanjung Beringin				
2015					

Sumber : Kantor Desa Masing-masing



Tabel : 5.3.2
Jumlah Ternak Besar dan Kecil Dirinci Menurut Jenisnya
di Kecamatan Batu Ampar Tahun 2011-2014 (Ekor)

No	Jenis Ternak	Tahun			
		2012	2013	2014	2015
(1)	(2)	(3)	(4)	(5)	(6)
I	TERNAK BESAR	1.143	1.333	1.287	1.287
1	Sapi	1.143	1.333	1.287	1.287
2	Kerbau	-	-	-	-
II	TERNAK KECIL	7.108	3.855	3.888	5.888
1	Babi	2.151	755	672	672
2	Kambing	4.957	3.100	5.216	5.216
3	Domba	0	0	0	0

Sumber : Kabupaten Kubu Raya Dalam Angka 2015



Tabel : 5.3.3
Jumlah Ternak Unggas Dirinci Menurut Jenisnya
di Kecamatan Batu Ampar Tahun 2012-2015 (Ekor)

No	Jenis Ternak	Tahun			
		2012	2013	2014	2015
(1)	(2)	(3)	(4)	(5)	(6)
1	AYAM RAS	31.567	126.477	207.637	207.637
	a Pedaging	31.567	126.477	207.637	207.637
	b Petelur	-	-	-	-
2	AYAM BURAS	356.765	138.343	137.780	137.780
3	ITIK	3.562	2.718	3.355	3.355

Sumber : Kabupaten Kubu Raya Dalam Angka 2015



Tabel : 5.4
Jumlah Alat Penangkapan Ikan Dirinci Menurut Jenisnya
di Kecamatan Batu Ampar Tahun 2012-2015

No	Jenis Alat Penangkapan	Tahun			
		2012	2013	2014	2015
(1)	(2)	(3)	(4)	(5)	(6)
1	Payang/Lampara	18	17	17	17
2	Pukat	85			
3	Dagol/Cantrang	45	192	192	192
4	Jaring Insang Hanyut	56	113	113	113
5	Jaring Insang Lingkar	65	76	76	76
6	Jaring Insang Tetap	87	94	94	94
7	Tramell Net	-	446	446	446
8	Bagan Tancap	51	49	49	49
9	Serok/Songko	-	47	47	47
10	Rawai Tetap	5	62	62	62
11	Pancing Ulur	84	57	57	57
12	Pancing Cumi	-	2	2	2
13	Pancing Lainnya	-	315	315	315
14	Sero/Kelong	39	282	282	282
15	Jermal	57	69	69	69
16	Bubu/Ambai	850	69	69	69
17	Perangkap	-	2.215	2.215	2.215
18	Jala	-	395	395	395
19	Garpu/Tombak	-	7	7	7
20	Lainnya	296	-	-	-

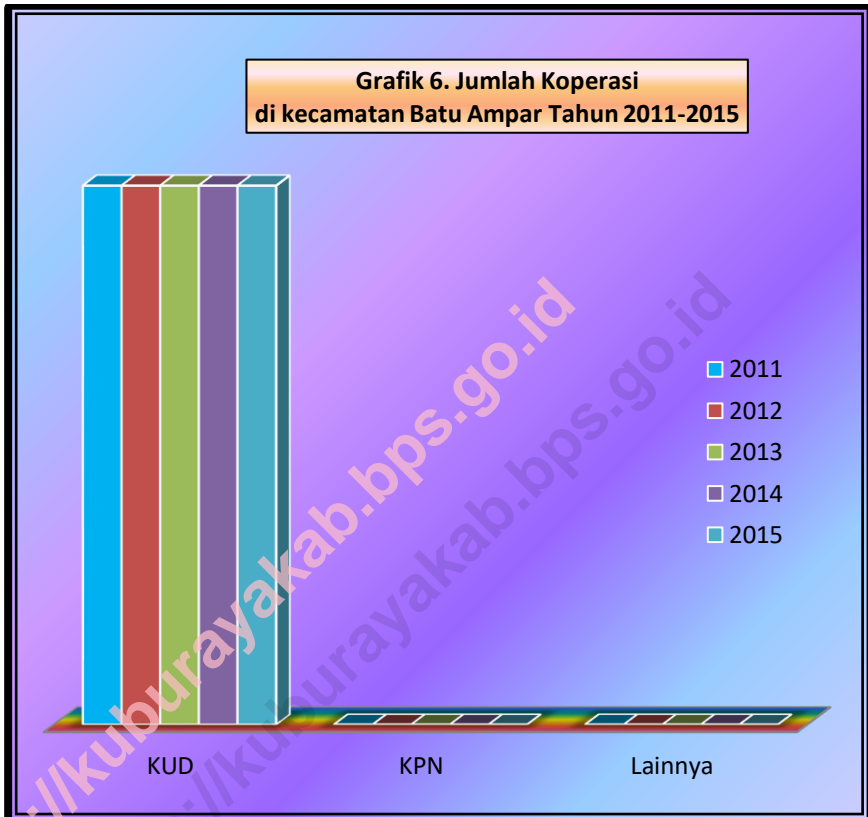
Sumber : Kabupaten Kubu Raya Dalam Angka 2015

BAB 6

KOPERASI



*Kecamatan Batu Ampar
Dalam Angka 2016*





Tabel : 6.1
Jumlah Koperasi Menurut Jenisnya Dirinci Per Desa
di Kecamatan Batu Ampar Tahun 2015

No.	Desa	K U D	K P N	Lainnya	Jumlah
(1)	(2)	(3)	(4)	(5)	(6)
1.	Tanjung Harapan	-	-	-	-
2.	Ambarawa	-	-	-	-
3.	Sungai Jawi	-	-	-	-
4.	Sungai Besar	1	-	-	1
5.	Tasik Malaya	-	-	-	-
6.	Padang Tikar I	-	-	-	-
7.	Padang Tikar II	1	-	-	1
8.	Nipah Panjang	-	-	-	-
9.	Teluk Nibung	1	-	-	1
10.	Batu Ampar	1	-	-	1
11.	Sungai Kerawang	1	-	-	1
12.	Sumber Agung	-	-	-	-
13.	Muara Tiga	-	-	-	-
14.	Tanjung Beringin	-	-	-	-
	2015	5	-	-	5
	2014	5	-	-	5
	2013	5	-	-	5
	2012	5	-	-	5
	2011	5	-	-	5

Sumber : Kepala Desa



Tabel : 6.2
Jumlah Perusahaan Industri Menurut Kelompok Dirinci Per Desa
di Kecamatan Batu Ampar Tahun 2015

No.	Desa	Perusahaan Besar	Perusahaan Sedang	Perusahaan Kecil	Jumlah
(1)	(2)	(3)	(4)	(5)	(6)
1.	Tanjung Harapan	1	-	-	-
2.	Ambarawa	-	-	-	-
3.	Sungai Jawi	-	-	-	-
4.	Sungai Besar	-	-	-	-
5.	Tasik Malaya	-	-	-	-
6.	Padang Tikar I	-	-	-	-
7.	Padang Tikar II	-	-	-	-
8.	Nipah Panjang	-	-	-	-
9.	Teluk Nibung	-	-	-	-
10.	Batu Ampar	2	-	-	-
11.	Sungai Kerawang	-	-	-	-
12.	Sumber Agung	-	-	-	-
13.	Muara Tiga	-	-	-	-
14.	Tanjung Beringin	1	-	-	-
15.	Medan Mas	-	-	-	-
	2015	4	-	-	-
	2014	4	-	-	-
	2013	3	-	-	3
	2012	3	-	-	3

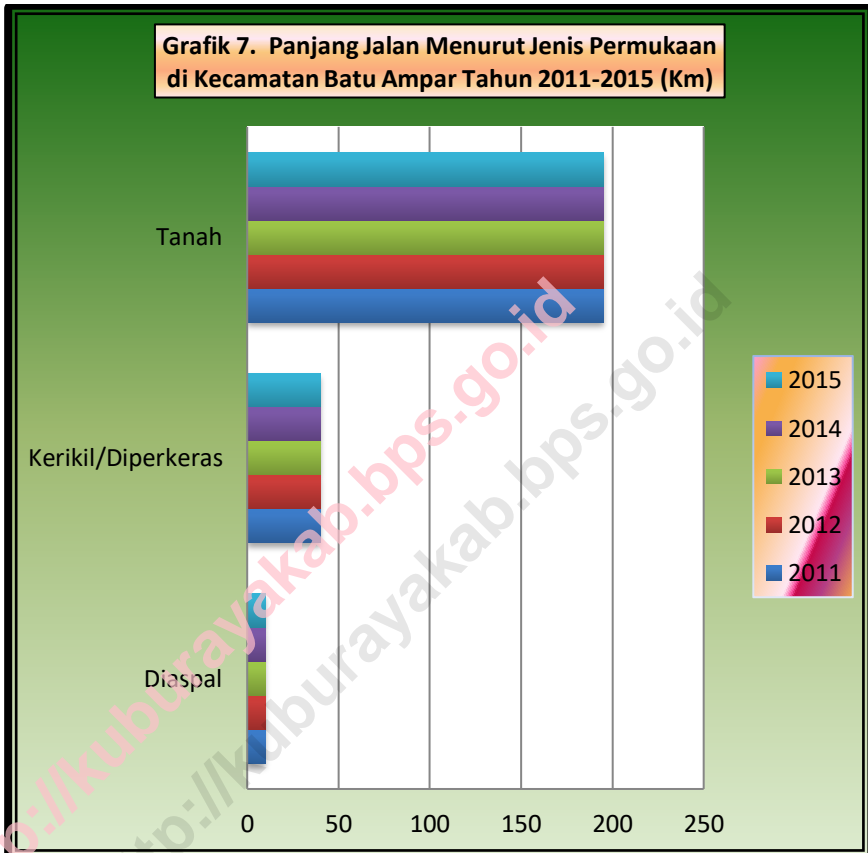
Sumber : Kepala Desa

BAB 7

TRANSPORTASI



*Kecamatan Batu Ampar
Dalam Angka 2016*





Tabel : 7.1
Panjang Jalan Menurut Jenis Permukaan Dirinci Per Desa
di Kecamatan Batu Ampar Tahun 2015

No.	Desa	Diaspal	Kerikil/Diperkeras	Tanah
(1)	(2)	(3)	(4)	(5)
1.	Tanjung Harapan	-	1.00	6.00
2.	Ambarawa	-	1.00	4.00
3.	Sungai Jawi	-	3.00	2.00
4.	Sungai Besar	-	1.00	3.00
5.	Tasik Malaya	-	2.00	8.00
6.	Padang Tikar I	-	5.00	7.00
7.	Padang Tikar II	4.00	2.00	3.00
8.	Nipah Panjang	-	7.00	27.00
9.	Teluk Nibung	-	2.00	26.00
10.	Batu Ampar	4.00	4.00	33.00
11.	Sungai Kerawang	-	1.00	17.00
12.	Sumber Agung	-	1.00	21.00
13.	Muara Tiga	-	1.00	48.00
14.	Tanjung Beringin	-	-	1.00
	2015	10.00	40.00	195.00
	2014	10.00	40.00	195.00
	2013	10.00	40.00	195.00
	2012	10.00	40.00	195.00
	2011	10.00	40.00	195.00

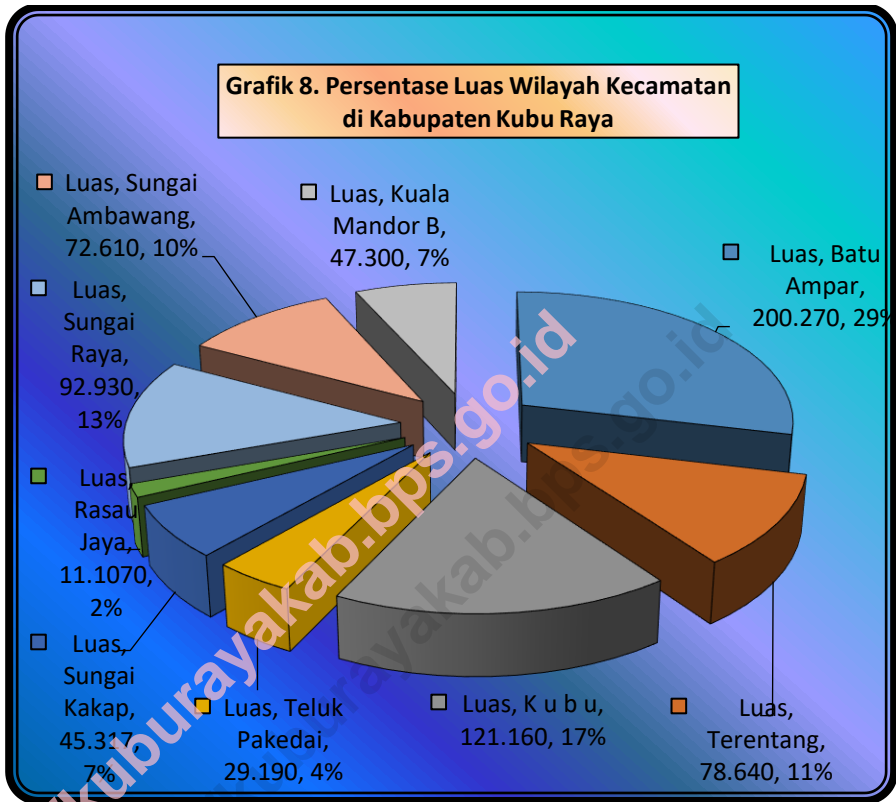
Sumber : Kepala Desa

BAB 8

PERBANDINGAN REGIONAL



*Kecamatan Batu Ampar
Dalam Angka 2016*





Tabel : 8.1
Jumlah Penduduk, Luas Kecamatan dan Kepadatannya
Dirinci Per Kecamatan di Kabupaten Kubu Raya Tahun 2015

No.	Kecamatan	Jumlah Penduduk	Luas Kecamatan (KM2)	Kepadatan Per KM2
(1)	(2)	(3)	(4)	(5)
1.	Batu Ampar	35.602	2.002,70	18
2.	Terentang	11.045	786,42	14
3.	K u b u	38.573	1.211,60	32
4.	Teluk Pakedai	20.143	291,90	69
5.	Sungai Kakap	112.251	453,17	248
6.	Rasau Jaya	25.887	111,07	233
7.	Sungai Raya	204.929	929,30	221
8.	Sungai Ambawang *)	71.656	726,10	99
9.	Kuala Mandor B	25.319	473,00	54
	2015	545.405	6.985,2	78
	2014	522.174	6.985,24	75
	2013	511.235	6.985,24	73
	2012	500.970	6.985,24	72
	2011	490.408	6.985,24	70

Sumber : BPS Kab. Kubu Raya

*) Belum termasuk warga perum IV yang pengakuannya masuk Kota Pontianak



Tabel : 8.2
Jumlah Desa, Dusun, RW dan RT Dirinci Per Kecamatan
di Kabupaten Kubu Raya 2015

No.	Kecamatan	Satuan Lingkungan Setempat			
		Desa	Dusun	RW	RT
(1)	(2)	(3)	(4)	(5)	(6)
1.	Batu Ampar	15	54	88	222
2.	Terentang	10	27	50	118
3.	K u b u	20	73	125	295
4.	Teluk Pakedai	14	46	51	156
5.	Sungai Kakap	13	55	135	594
6.	Rasau Jaya	6	27	60	221
7.	Sungai Raya	20	75	161	904
8.	Sungai Ambawang	15	65	77	368
9.	Kuala Mandor B	5	21	35	166
	2015	118	443	782	3.044
	2014	117	435	759	2.923
	2013	110	430	706	2.841
	2012	109	405	761	2.812
	2011	106	405	761	2.548

Sumber : Kab. Kubu Raya Dalam Angka 2016



Tabel : 8.3
Luas Lahan Pertanian dan Bukan Pertanian Dirinci Per Kecamatan
Di Kabupaten Kubu Raya Tahun 2015 (Ha)

No.	Kecamatan	Lahan Pertanian		Lahan Bukan Pertanian	Jumlah
		Sawah	Bukan Sawah		
(1)	(2)	(3)	(4)	(5)	(6)
1.	Batu Ampar	10.299	31.771	158.200	200.270
2.	Terentang	5.360	25.660	47.620	78.640
3.	K u b u	14.150	29.790	77.220	121.160
4.	Teluk Pakedai	6.270	13.670	9.250	29.190
5.	Sungai Kakap	19.852	14.915	10.550	45.317
6.	Rasau Jaya	3.750	4.208	3.145	11.103
7.	Sungai Raya	7.700	25.230	60.000	92.930
8.	Sungai Ambawang	4.850	28.240	39.520	72.610
9.	Kuala Mandor B	3.954	25.676	17.670	47.300
	2015	76.185	199.160	423.175	698.520
	2014	76.185	199.160	423.175	698.520
	2013	74.015	201.330	423.179	698.520
	2012	71.811	203.184	423.525	698.520
	2011	74.655	199.885	423.980	698.520

Sumber : Statistik Penggunaan Lahan Kab. Kubu Raya 2016



Tabel : 8.4
Luas Panen, Rata-Rata Produksi dan Produksi Tanaman Padi
Dirinci Per Kecamatan di Kabupaten Kubu Raya 2015

No.	Kecamatan	Padi Sawah		
		Luas Panen (Ha)	Rata-rata Produksi (Kw/Ha)	Produksi (Ton)
(1)	(2)	(3)	(4)	(5)
1.	Batu Ampar	10.293	28,78	29.621
2.	Terentang	1.283	28,91	3.710
3.	K u b u	8.532	30,40	25.937
4.	Teluk Pakedai	3.424	29,51	10.104
5.	Sungai Kakap	16.846	41,84	70.490
6.	Rasau Jaya	2.263	29,23	6.614
7.	Sungai Raya	6.588	36,66	24.149
8.	Sungai Ambawang	1.731	29,80	5.159
9.	Kuala Mandor B	1.129	29,88	3.374
	2015	52.089	34,39	179.158
	2014	59.510	34,34	204.350
	2013	63.230	34,34	217.112
	2012	59.330	34,30	203.523
	2011	60.105	34,22	205.670

Bersambung



Lanjutan Tabel : 8.4

No.	Kecamatan	Padi Ladang		
		Luas Panen (Ha)	Rata-rata Produksi (Kw/Ha)	Produksi (Ton)
(1)	(2)	(3)	(4)	(5)
1.	Batu Ampar	450	21,53	971
2.	Terentang	-	-	-
3.	K u b u	-	-	-
4.	Teluk Pakedai	-	-	-
5.	Sungai Kakap	-	-	-
6.	Rasau Jaya	-	-	-
7.	Sungai Raya	-	-	-
8.	Sungai Ambawang	-	-	-
9.	Kuala Mandor B	140	21.53	299
	2015	590	21,53	1.270
	2014	435	21,53	937
	2013	380	21,05	800
	2012	702	20,05	1.478
	2011	589	20,76	1.223

Bersambung



Lanjutan Tabel : 8.4

No.	Kecamatan	P a d i		
		Luas Panen (Ha)	Rata-rata Produksi (Kw/Ha)	Produksi (Ton)
(1)	(2)	(3)	(4)	(5)
1.	Batu Ampar	10.743	28,47	30.592
2.	Terentang	1.283	28,91	3.710
3.	K u b u	8.532	30,40	25.937
4.	Teluk Pakedai	3.424	29,51	10.104
5.	Sungai Kakap	16.846	41,84	70.490
6.	Rasau Jaya	2.263	29,23	6.614
7.	Sungai Raya	6.588	36,66	24.149
8.	Sungai Ambawang	1.731	29,80	5.159
9.	Kuala Mandor B	1.269	28,96	3.673
	2015	52.679	34,25	180.428
	2014	59.945	34,25	205.287
	2013	63.610	34,26	217.912
	2012	60.032	34,15	205.000
	2011	60.694	34,09	206.893

Sumber : Statistik Pertanian Tanaman Pangan Kab. Kubu Raya 2016



Tabel : 8.5
Luas Panen, Rata-Rata Produksi dan Produksi Tanaman Palawija
Dirinci Per Kecamatan di Kabupaten Kubu Raya Tahun 2015

No.	Kecamatan	J a g u n g		
		Luas Panen (Ha)	Rata-rata Produksi (Kw/Ha)	Produksi (Ton)
(1)	(2)	(3)	(4)	(5)
1.	Batu Ampar	325	28,17	916
2.	Terentang	-	-	-
3.	K u b u	669	29,20	1.953
4.	Teluk Pakedai	220	28,52	627
5.	Sungai Kakap	-	-	-
6.	Rasau Jaya	477	29,53	1.409
7.	Sungai Raya	1.004	29,19	2.931
8.	Sungai Ambawang	12	28,64	34
9.	Kuala Mandor B	61	29,20	178
	2015	2.768	29,08	8.048
	2014	3.982	29,10	11.588
	2013	4.095	29,13	11.927
	2012	7.135	29,13	20.785
	2011	6.953	29,08	20.218

Bersambung



Lanjutan Tabel : 8.5

No.	Kecamatan	K e d e l a i		
		Luas Panen (Ha)	Rata-rata Produksi (Kw/Ha)	Produksi (Ton)
(1)	(2)	(3)	(4)	(5)
1.	Batu Ampar	-	-	-
2.	Terentang	4	6,55	3
3.	K u b u	18	13,42	24
4.	Teluk Pakedai	-	-	-
5.	Sungai Kakap	-	-	-
6.	Rasau Jaya	8	12,00	10
7.	Sungai Raya	4	10,27	4
8.	Sungai Ambawang	-	-	-
9.	Kuala Mandor B	-	-	-
	2015	34	11,91	41
	2014	31	11,93	37
	2013	53	11,94	63
	2012	30	11,95	36
	2011	79	11,93	94

Bersambung



Lanjutan Tabel : 8.5

No.	Kecamatan	Kacang Tanah		
		Luas Panen (Ha)	Rata-rata Produksi (Kw/Ha)	Produksi (Ton)
(1)	(2)	(3)	(4)	(5)
1.	Batu Ampar	5	12,22	6
2.	Terentang	11	11,13	12
3.	K u b u	14	11,57	16
4.	Teluk Pakedai	-	-	-
5.	Sungai Kakap	-	-	-
6.	Rasau Jaya	13	11,33	14
7.	Sungai Raya	10	12,61	13
8.	Sungai Ambawang	-	-	-
9.	Kuala Mandor B	-	-	-
	2015	53	11,68	61
	2014	72	11,76	85
	2013	57	11,73	67
	2012	61	11,75	72
	2011	41	11,73	48

Bersambung



Lanjutan Tabel : 8.5

No.	Kecamatan	Kacang Hijau		
		Luas Panen (Ha)	Rata-rata Produksi (Kw/Ha)	Produksi (Ton)
(1)	(2)	(3)	(4)	(5)
1.	Batu Ampar	15	7,14	11
2.	Terentang	-	-	-
3.	K u b u	-	-	-
4.	Teluk Pakedai	-	-	-
5.	Sungai Kakap	-	-	-
6.	Rasau Jaya	-	-	-
7.	Sungai Raya	-	-	-
8.	Sungai Ambawang	-	-	-
9.	Kuala Mandor B	-	-	-
	2015	15	7,14	11
	2014	14	7,06	10
	2013	7	7,05	5
	2012	11	7,06	8
	2011	5	7,06	3

Bersambung



Lanjutan Tabel : 8.5

No.	Kecamatan	Ubi Kayu		
		Luas Panen (Ha)	Rata-rata Produksi (Kw/Ha)	Produksi (Ton)
(1)	(2)	(3)	(4)	(5)
1.	Batu Ampar	50	144,93	725
2.	Terentang	13	145,10	188
3.	K u b u	50	142,66	714
4.	Teluk Pakedai	4	142,52	57
5.	Sungai Kakap	5	146,34	73
6.	Rasau Jaya	66	142,96	944
7.	Sungai Raya	25	143,19	357
8.	Sungai Ambawang	28	141,57	397
9.	Kuala Mandor B	10	137,72	138
	2015	251	143,12	3.593
	2014	341	144,00	4.910
	2013	340	143,62	4.883
	2012	599	143,38	8.588
	2011	457	143,26	6.547

Bersambung



Lanjutan Tabel : 8.5

No.	Kecamatan	Ubi Jalar		
		Luas Panen (Ha)	Rata-rata Produksi (Kw/Ha)	Produksi (Ton)
(1)	(2)	(3)	(4)	(5)
1.	Batu Ampar	10	38,97	39
2.	Terentang	17	74,42	127
3.	K u b u	137	77,18	1.057
4.	Teluk Pakedai	-	-	-
5.	Sungai Kakap	2	72,10	14
6.	Rasau Jaya	144	88,17	1.270
7.	Sungai Raya	11	35,80	39
8.	Sungai Ambawang	8	59,33	47
9.	Kuala Mandor B	4	60,82	25
	2015	333	78,62	2.618
	2014	240	78,84	1.892
	2013	152	78,46	1.193
	2012	167	78,67	1.314
	2011	152	78,78	1.198

Sumber : Statistik Pertanian Tanaman Pangan Kab. Kubu Raya 2016

DATA

MENCERDASKAN BANGSA

<http://kuburayakab.bps.go.id>



**BADAN PUSAT STATISTIK
KABUPATEN KUBU RAYA**

Jl. Supadio No. 4/12 Sungai raya, Kubu Raya

Telp: 0561-724189, Fax: 0561-724189

Website: <http://kuburayakab.bps.go.id>

Email: bps6112@bps.go.id