



Katalog BPS : 1102001.7102122

# Kecamatan Kawangkoan Utara Dalam Angka



## *Kawangkoan Utara*

*in Figures*

**2012**



**BADAN PUSAT STATISTIK  
KABUPATEN MINAHASA**



Katalog BPS : 1102001.7102122



# KECAMATAN KAWANGKOAN UTARA DALAM ANGKA

*Kawangkoan Utara District in Figures*

2012



**BADAN PUSAT STATISTIK KABUPATEN MINAHASA**



**KAWANGKOAN UTARA DALAM ANGKA 2012**  
**KAWANGKOAN UTARA IN FIGURES 2012**

.....

**Nomor Publikasi/ Publicatoin Number:71020.1203**

**Katalog BPS/ BPS catalogue: : 1102001.7102122**

**Ukuran Buku/ Book Size: 15,5 Cm x 21 Cm**

**Jumlah Halaman/ Total Pages: 61+ xvi**

**Naskah/ Manuscript :**

**Koordinator Statistik Kecamatan Kawangkoan Utara**

*Statistical Coordinator of Kawangkoan Utara District*

**Gambar/ Figures:**

**Koordinator Statistik Kecamatan Kawangkoan Utara**

*Statistical Coordinator of Kawangkoan Utara District*

**Gambar Kulit/ Cover Design:**

**Koordinator Statistik Kecamatan Kawangkoan Utara**

*Statistical Coordinator of Kawangkoan Utara District*

**Diterbitkan Oleh/ Publiced by:**

**BPS Kabupaten Minahasa, Tondano – Sulawesi Utara /**

*BPS – Statistics of Minahasa Regency*

**Boleh Dikutip Dengan Menyebut Sumbernya**

*May be cited with reference to the source*



**FOTO CAMAT  
KAWANGKOAN UTARA,**



**FABIAN D.K. MENDUR, S.Pt. MM**  
**NIP. 197001052000031007**



---

---

## KATA SAMBUTAN

---

---

Saya menyambut gembira atas penerbitan buku "Kawangkoan Utara Dalam Angka 2012". Dengan adanya publikasi ini, maka kita senantiasa memiliki inventaris sumber data yang tepat dan sama sebagai potret Kecamatan Kawangkoan Utara setiap tahunnya. Oleh karenanya saya harapkan semua pihak dapat memanfaatkan publikasi ini sebagai bagian dari kebutuhan perencanaan secara sistematis, menyeluruh dan terpadu.

Saya menyampaikan banyak terima kasih kepada Koordinator Statistik Kecamatan Kawangkoan Utara yang telah berupaya serta memberikan sumbangan pemikiran dan tenaga sehingga publikasi ini dapat diselesaikan.

Akhirnya, saya mengharapkan agar kegiatan pengumpulan data ini tetap terwujud secara berkesinambungan di setiap sektor pembangunan, sehingga kita senantiasa dapat diinformasikan kepada masyarakat dan instansi yang memerlukannya.

Kawangkoan Utara, Agustus 2012  
**CAMAT KAWANGKOAN UTARA,**

**FABIAN D.K. MENDUR, S.Pt. MM**  
**NIP. 197001052000031007**





---

---

## FOREWORD

---

---

*I greet happily on publication of the book "Kawangkoan Utara in Figures 2012". The available of this publication can provide us with the single source of data, and consequently I encourage all community to this book in preparing a systematic, comprehensive and integrated planning.*

*I express my deep gratitude to Statistic Coordinator of Kawangkoan Utara District who have been continuously working hard as well parties who have given contribution for the completion of this publication.*

*Finally, I do hope that collecting data activity in all development sectors should be continuously increased so that the government will always get the share vision and the reliable data, which will be informed of the people and institutions well.*

*Kawangkoan Utara, August 2012*  
**THE HEAD OF KAWANGKOAN UTARA  
DISTRICT,**

**FABIAN D.K. MENDUR, S.Pt. MM**  
**NIP. 197001052000031007**



## **KATA PENGANTAR**

---

Dengan memanjatkan puji syukur kehadirat Tuhan Yang Maha Esa, Koordinator Statistik Kecamatan Kawangkoan Utara dapat menyelesaikan buku publikasi "Kawangkoan Utara Dalam Angka 2012".

Buku ini adalah publikasi tahunan yang menyajikan data secara komprehensif di berbagai bidang, sekaligus untuk memberi gambaran tentang keadaan geografi, iklim, ciri-ciri keadaan sosial dan perekonomian Kecamatan Kawangkoan Utara.

Pada kesempatan ini kami ucapkan banyak terima kasih kepada Camat Kawangkoan Utara atas perhatian yang diberikan untuk penerbitan publikasi ini, diharapkan hubungan kerjasama yang sudah ada ini dapat terus terjalin dengan baik dan ditingkatkan.

Saran dan kritik dari berbagai pihak untuk perbaikan publikasi ini, sangat kami hargai.

Akhirnya, harapan kami semoga penyajian data statistik ini bermanfaat bagi para pemakai.

Kawangkoan Utara, Agustus 2012  
**KOORDINATOR STATISTIK  
KECAMATANKAWANGKOAN UTARA,**

**SANY HERLINA LENDO, SP**  
**NIP. 19830424 201003 2 003**



## **PREFACE**

---

*Thank God, Statistics Coordinator of Kawangkoan Utara District has published book "Kawangkoan Utara in Figure 2012". This book is an annual publication presents a comprehensive collection of data from various fields, intended to provide information on the condition geographic, climate, the socio-economic characteristics of the population, and the general social and economic of Kawangkoan Utara District.*

*In occasion, I would like to express my sincere thanks to The head of Kawangkoan Utara District due to big interest offered to publish this book, and also acknowledge all public and private institutions who give support and make this publication becomes exist,*

*Suggestion for improvement of future edition would be welcome.*

*Lastly, I hope that the statistical data presented in this book will give much help to the users.*

*Kawangkoan Utara, August 2012*

**STATISTICS COORDINATOR OF  
KAWANGKOAN UTARA DISTRICT,**

**SANY HERLINA LENDO, SP**  
**NIP. 19830424 201003 2 003**

**DAFTAR ISI**  
*Contents*

	Halaman <i>Page</i>
Kata Sambutan..... <i>Foreword</i>	iii
Kata Pengantar..... <i>Preface</i>	v
Daftar Isi..... <i>Contents</i>	vii
Daftar Tabel..... <i>List of Tabel</i>	ix
Daftar Gambar..... <i>List of Picture</i>	xiv
BAB I Keadaan Geografi dan Iklim..... <i>Geographical and Climatic Situations</i>	1
BAB II Pemerintahan..... <i>Government</i>	6
BAB III Penduduk dan Tenaga Kerja..... <i>Population and Employment</i>	17
BAB IV Sosial..... <i>Social</i>	26

BAB V	Pertanian..... <i>Agriculture</i>	42
BAB VI	Industri..... <i>Industry</i>	45
BAB VII	Perdagangan..... <i>Trade</i>	48
BAB VIII	Perhubungan dan Komunikasi..... <i>Transportation and Comunication</i>	51
BAB IX	Pariwisata..... <i>Tourism</i>	55
BAB X	Keuangan..... <i>Finance</i>	58

**DAFTAR TABEL**  
(*List of Table*)

Tabel 1.1	Letak Geografis Desa, 2011
<i>Table 1.1</i>	<i>Geographical Villages, 2011</i>
Tabel 1.2	Letak Astronomi dan Ketinggian di atas Permukaan Laut Menurut Desa, 2011
<i>Table 1.2</i>	<i>Astronomy Location and Altitude by Villages, 2011</i>
Tabel 2.1	Desa Induk dan Pemekaran Pemekaran Menurut SK Bupati Minahasa Nomor 231 Tahun 2008
<i>Table 2.1</i>	<i>Parent Villages and Villages expansion According to The Minahasa Regency Decree Number 231 of 2008</i>
Tabel 2.2	Kelurahan Induk dan Pemekaran Pemekaran Menurut SK Bupati Minahasa Nomor 233 Tahun 2008
<i>Table 2.2</i>	<i>Parent Villages and Villages expansion According to The Minahasa Regency Decree Number 233 of 2008</i>
Tabel 2.3	Luas Wilayah Menurut Desa (Km <sup>2</sup> ), 2011
<i>Table 2.3</i>	<i>Area of Village (Km<sup>2</sup>), 2011</i>
Tabel 2.4	Jumlah Lingkungan/Jaga Menurut Desa, 2011
<i>Table 2.4</i>	<i>Number of Sub Villages by Villages, 2011</i>
Tabel 2.5	Pejabat Setingkat Camat di Kecamatan Kawangkoan Utara Tahun 1953 – 2011
<i>Table 2.5</i>	<i>Names of District Head Official in Kawangkoan District, 1953 - Present</i>
Tabel 2.6	Pejabat Setingkat Camat di Kecamatan Kawangkoan Utara, Tahun 2010 – Sekarang
<i>Table 2.6</i>	<i>Names of District Head Official in Kawangkoan Utara District, 2010 - Present</i>

- Tabel 2.7 Komposisi Personil Kantor Kecamatan Kawangkoan Utara 2011  
*Table2.7 Composition of the head office of personnel in the district of Kawangkoan Utara 2011*
- Tabel 2.8 Nama Kepala dan Sekretaris Desa/ Kelurahan di Kecamatan Kawangkoan Utara 2011  
*Table 2.8 Name of Head and Secretary of the village/ village in the District Kawangkoan Utara 2011*
- Tabel 3.1 Penduduk, Luas Wilayah dan Kepadatan Menurut Desa, 2011  
*Table3.1 Population, Areal, and Density by Villages, 2011*
- Tabel 3.2 Penduduk Menurut Desa dan Jenis Kelamin, 2011  
*Table3.2 Population by Villages and Sex, 2011*
- Tabel 3.3 Penduduk Menurut Desa, Jenis Kelamin dan Sex Ratio, 2011  
*Table3.3 Population by Villages, Sex, and Sex Ratio, 2011*
- Tabel 3.4 Penduduk, Rumah Tangga, dan Rata-Rata Jiwa Menurut Desa, 2011  
*Table3.4 Number of Population, Household, and Average People inHousehold by Villages, 2011*
- Tabel 3.5 Kelahiran, Kematian, dan Perpindahan Penduduk Menurut Desa, 2011  
*Table3.5 Birth, Death and Displacement of Population by Villages, 2011*
- Tabel 3.6 Jumlah Penduduk yang Bekerja Sebagai TKI di Luar Negeri Menurut Desa, 2011  
*Table3.6 Total Working Population as Overseas Migrant Workers by Villages, 2011*

- Tabel 4.1 Sekolah Menurut Desa dan Jenjangnya, 2011  
*Table4.1 School by Village and Level, 2011*
- Tabel 4.2 Taman Kanak-Kanak (TK) Menurut Desa dan Status, 2011  
*Table4.2 Kindergarten by Villages and Status, 2011*
- Tabel 4.3 Sekolah Dasar (SD) Menurut Desa dan Status, 2011  
*Table4.3 Primary Schools by Villages and Status, 2011*
- Tabel 4.4 Sekolah Lanjutan Tingkat Pertama (SMP) Menurut Desa dan Status, 2011  
*Table4.4 Junior High Schools by Villages and Status, 2011*
- Tabel 4.5 Sekolah Menengah Atas (SMA) Menurut Desa dan Status, 2011  
*Table4.5 Senior High Schools by Villages and Status, 2011*
- Tabel 4.6 Murid dan Guru TK Menurut Sekolah, 2011  
*Table4.6 Pupils and Teachers in Kindergarten by Schools, 2011*
- Tabel 4.7 Murid dan Guru SD Menurut Sekolah, 2011  
*Table4.7 Pupils and Teachers in Government Elementary by Schools, 2011*
- Tabel 4.8 Murid dan Guru SMP Menurut Sekolah, 2011  
*Table4.8 Pupils and Teachers in Junior High School by Schools, 2011*
- Tabel 4.9 Murid dan Guru SMA Menurut Desa, 2011  
*Table4.9 Pupils and Teachers in Senior High School by Schools, 2011*
- Tabel 4.10 Tenaga Kesehatan Menurut Desa, 2011  
*Table4.10 Medical Personnels by Villages, 2011*



- Tabel 4.11 Sarana Kesehatan Menurut Desa dan Jenisnya, 2011  
*Table4.11 Medical Facilities by Villages and Kind, 2011*
- Tabel 4.12 Banyaknya Akseptor KB Aktif menurut Desa dan Alat/CaraKB yang Dipakai, 2011  
*Table4.12 Number of Current User by Villages and Family Planning Method, 2011*
- Tabel 4.13 Wabah Penyakit dan Penderita Selama Tahun 2011  
*Table4.13 Epidemic Disease and Suffering During the Year 2011*
- Tabel 4.14 Tempat Ibadah Menurut Desa dan Golongan Agama, 2011  
*Table4.14 Worship Facilities by Villages and Religion Groups, 2011*
- Tabel 5.1 Luas Tanah Menurut Desa dan Fungsinya, 2011  
*Table5.1 Area by Villages and function, 2011*
- Tabel 5.2 Luas Lahan Sawah (Ha) Menurut Desa dan Jenisnya, 2011  
*Table5.2 Area of Paddy Fields (Ha) by Villages and kind, 2011*
- Tabel 6.1 Perusahaan Industri dan Kerajinan Rumah Tangga Menurut Desa, 2011  
*Table6.1 Industrial Company and Household Handicraft Manufacture, 2011*
- Tabel 6.2 Keluarga Pengguna Listrik, 2011  
*Table6.2 Family Power Users, 2011*
- Tabel 7.1 Jumlah Prasarana Pemasaran dan Perkreditan Menurut Desa, 2011  
*Table7.1 Number of Marketing and Credit Infrastructure by Villages, 2011*
- Tabel 7.2 Sarana Usaha Menurut Desa dan Macamnya, 2011  
*Table7.2 Work Tools by Villages and Type, 2011*

- Tabel 8.1 Kendaraan Tidak Bermotor Menurut Desa dan Jenisnya, 2011  
*Table 8.1 No Motorized Vehicles by Villages and level, 2011*
- Tabel 8.2 Jumlah Kejadian Kecelakaan Lalu Lintas, 2011  
*Table 8.2 Number of Traffic Accidents, 2011*
- Tabel 8.3 Jarak, Waktu Tempuh, 2011  
*Table 8.3 Distance, Travel Time, 2011*
- Tabel 9.1 Wajib Pajak dan Penetapan Menurut Desa, 2011  
*Table 9.1 Taxpayers and Assessment, 2011*
- Tabel 9.2 Program Nasional Pemberdayaan Masyarakat Mandiri Pedesaan (PNPM-MP) Sarana Prasarana, 2011  
*Table 9.2 National Programs Of Rural Self-Empowerment, 2011*
- Tabel 9.3 Program Nasional Pemberdayaan Masyarakat Mandiri Simpan Pinjam Kelompok Perempuan, 2011  
*Table 9.3 National Programs Of Rural Self-Empowerment, 2011*

**DAFTAR GAMBAR**  
*(List of Picture)*

Gambar 2.1 Persentase Luas Wilayah Kecamatan Kawangkoan Utara, 2011

*Gambar 2.1 Percentace of Total Area Kawangkoan Utara District, 2011*

Gambar 3.1 Jumlah Penduduk Kecamatan Kawangkoan Utara, 2011

*Picture 3.1 Population of Kawangkoan Utara District, 2011*

Gambar 3.2 Jumlah Penduduk Menurut Jenis Kelamin, 2011

*Picture3.2 Population by Villages and Sex, 2011*





**KEADAAN GEOGRAFI  
DAN IKLIM**

*(Geographical and Climatic Situations)*



A. Keadaan Geografi

Kawangkoan Utara adalah salah satu Kecamatan di Kabupaten Minahasa Provinsi Sulawesi Utara. Ibukota Kecamatan Kawangkoan Utara adalah Kiawa Dua Timur, berjarak sekitar 26 km dari Tondano, ibukota Kabupaten Minahasa.

Adapun batas-batasnya adalah sebagai berikut :

- a. Sebelah Utara dengan Kecamatan Sonder
- b. Sebelah Timur dengan Kecamatan Remboken
- c. Sebelah Selatan dengan Kecamatan Kawangkoan
- d. Sebelah Barat dengan Kecamatan Kawangkoan Barat dan Kecamatan Tareran Kabupaten Minahasa Selatan

Luas Kecamatan Kawangkoan Utara adalah 13,0996 km<sup>2</sup> atau 1,34% dari luas Kabupaten Minahasa.

Letak Geografi Kecamatan Kawangkoan Utara terletak antara:

- a. 1°12'1.21"N (Lintang utara)
- b. 124°47'22.61"E (Bujur Timur)

Tabel 1.1 Letak Geografis Desa, 2011  
*Table 1.1 Geographical Villages, 2011*

Kode <i>Code</i>	Desa <i>Villages</i>	Letak Geografis <i>Geographical</i>		
		Lembah / Daerah Aliran Sungai <i>Valley/Wa tershed</i>	Lereng / Punggung Bukit <i>Slopes/Ridge</i>	Dataran <i>Plain</i>
( 1 )	( 2 )	( 3 )	( 4 )	( 5 )
001	Talikuran Barat			✓
002	Talikuran			✓
003	Talikuran Utara			✓
004	Kiawa Satu			✓
005	Kiawa Satu Barat			✓
006	Kiawa Satu Utara			✓
007	Kiawa Dua			✓
008	Kiawa Dua Barat			✓
009	Kiawa Dua Timur			✓
010	Uner			✓



Tabel 1.2 Letak Astronomi dan Ketinggian di atas Permukaan Laut Menurut Desa, 2011

*Table 1.2 Astronomy Location and Altitude by Villages, 2011*

Desa <i>Villages</i>	Lintang Utara <i>Latitude</i>	Bujur Timur <i>Longitude</i>	Ketinggian di atas permukaan laut (m) <i>Elevation</i>
(1)	(2)	(3)	(4)
Talikuran Barat	1°12'21.02"N	124°47'7.10"E	+734
Talikuran	1°12'20.94"N	124°47'18.02"E	+732
Talikuran Utara	1°12'27.43"N	124°47'20.29"E	+725
Kiawa Satu	1°13'13.81"N	124°46'53.55"E	+683
Kiawa Satu Barat	1°13'17.37"N	124°46'48.53"E	+660
Kiawa Satu Utara	°13'26.44"N	124°46'56.25"E	+668
Kiawa Dua	1°13'10.11"N	124°47'5.91"E	+680
Kiawa Dua Barat	1°13'7.75"N	124°47'12.28"E	+670
Kiawa Dua Timur	1°13'3.74"N	124°47'18.20"E	+675
Uner	1°12'12.76"N	124°47'20.36"E	+742



# Pemerintahan

(Government)

<https://minasakab.bps.go.id>  
2





A. Pemerintahan

Pada tahun 2008 Bupati Minahasa mengeluarkan Surat Keputusan (SK) nomor 231 tanggal 8 Agustus 2008 tentang “Pengesahan Pembentukan/Pemekaran 27 Desa Persiapan di Kabupaten Minahasa” dan Surat Keputusan (SK) nomor 233 tanggal 8 Agustus 2008 tentang “Pengesahan Pembentukan/Pemekaran 6 Kelurahan Persiapan di Kabupaten Minahasa” termasuk desa-desa dan Kelurahan yang ada di Kecamatan Kawangkoan Utara.

Setelah pemekaran desa tahun 2008 terbentuk, maka pada tahun 2010 Bupati Minahasa mengeluarkan Surat Keputusan (SK) Nomor 197 tanggal 16 Juli 2010 tentang “Pengesahan Pembentukan Kecamatan Kawangkoan Utara” yang telah memenuhi syarat administratif, teknis dan fisik kewilayahan untuk mewujudkan efektifitas dan efisiensi penyelenggaraan tugas – tugas pemerintahan, pembangunan dan pelayanan kemasyarakatan.

Tabel 2.1 Desa Induk dan Pemekaran Pemekaran Menurut SK Bupati Minahasa Nomor 231 Tahun 2008

*Table 2.1 Parent Villages and Villages expansion According to The Minahasa Regency Decree Number 231 of 2008*

Nama Desa Induk	Nama Desa Pemekaran	Status
( 1 )	( 2 )	( 3 )
Kiawa Satu	Kiawa Satu Barat	Definitif
	Kiawa Satu Utara	Definitif
Kiawa Dua	Kiawa Dua Timur	Definitif
	Kiawa Dua Barat	Definitif

Tabel 2.2 Kelurahan Induk dan Pemekaran Pemekaran Menurut SK Bupati Minahasa Nomor 233 Tahun 2008

Table 2.2 Parent Villages and Villages expansion According to The Minahasa Regency Decree Number 233 of 2008

Nama Kelurahan Induk	Nama Kelurahan Pemekaran	Status
( 1 )	( 2 )	( 3 )
Talikuran	Talikuran Utara	Definitif
	Talikuran Barat	Definitif
Uner	Uner Satu (Kec. Kawangkoan)	Definitif

Saat ini kecamatan Kawangkoan Utara memiliki 6 desa yang dipimpin oleh Hukum Tua dengan 22 Jaga yang dipimpin oleh kepala Jaga serta terdapat 4 Kelurahan yang di pimpin oleh Lurah dengan 18 Lingkungan yang dipimpin oleh Kepala Lingkungan. Desa terluas adalah desa Kiawa Satu Barat (2,84 Km<sup>2</sup>) dan desa Kiawa Dua Timur sebagai desa yang terkecil (0,705Km<sup>2</sup>).Sedangkan kelurahan terluas adalah kelurahan Uner (1,38Km<sup>2</sup>) dan kelurahan Talikuran Barat (0,283 Km<sup>2</sup>) sebagai kelurahan terkecil.

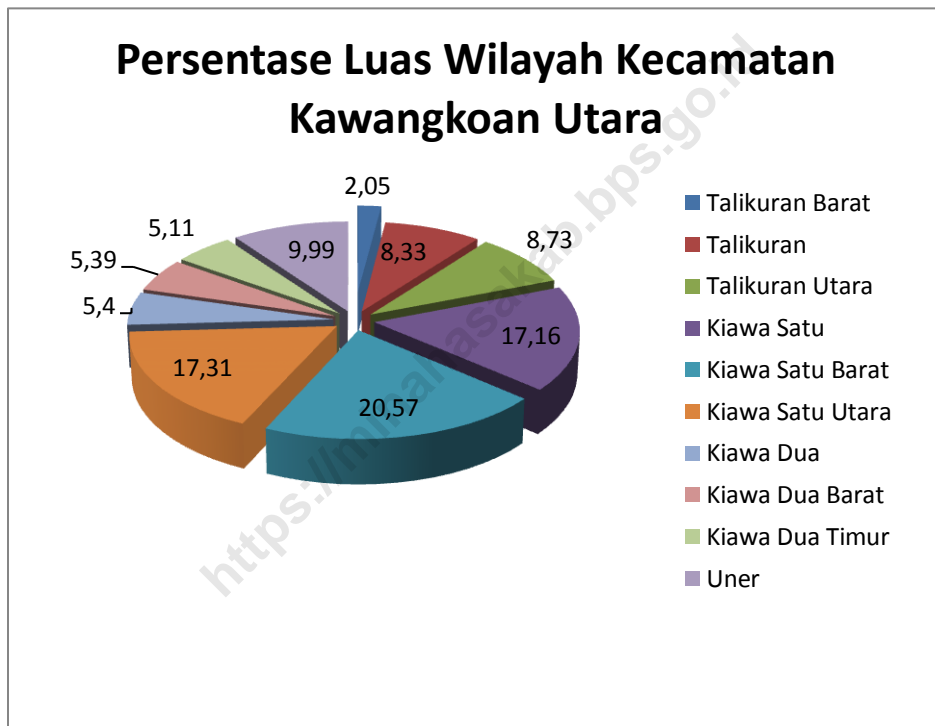
Tabel 2.3 Luas Wilayah Menurut Desa (Km<sup>2</sup>), 2011  
Table 2.3 Area of Village (Km<sup>2</sup>), 2011

Kode <i>Code</i>	Desa <i>Villages</i>	Luas (Km <sup>2</sup> ) <i>Wide</i>	Presentase (%) <i>Percentage</i>
( 1 )	( 2 )	( 3 )	( 4 )
001	Talikuran Barat	0,283	2.05
002	Talikuran	1,151	8.33
003	Talikuran Utara	1,2056	8.73
004	Kiawa Satu	2,37	17.16
005	Kiawa Satu Barat	2,84	20.57
006	Kiawa Satu Utara	2,39	17.31
007	Kiawa Dua	0,745	5.4
008	Kiawa Dua Barat	0,74	5.39
009	Kiawa Dua Timur	0,705	5.11
010	Uner	1,38	9.99
	Total <i>Total</i>	13,8096	100



Gambar 2.1 Persentase Luas Wilayah Kecamatan Kawangkoan Utara, 2011

Gambar 2.1 Percentage of Total Area Kawangkoan Utara District, 2011



Tabel 2.4 Jumlah Lingkungan/Jaga Menurut Desa, 2011

Table 2.4 Number of Sub Villages by Villages, 2011

Kode Code	Desa Village	Jumlah Lingkungan *) / Jaga	Jumlah Blok Sensus Census Block
( 1 )	( 2 )	( 3 )	( 4 )
001	Talikuran Barat	4 *	6
002	Talikuran	5 *	4
003	Talikuran Utara	6 *	4
004	Kiawa Satu	3	3
005	Kiawa Satu Barat	3	3
006	Kiawa Satu Utara	3	2
007	Kiawa Dua	4	3
008	Kiawa Dua Barat	4	2
009	Kiawa Dua Timur	5	3
010	Uner	3 *	3
Total Total		40	33

Tabel 2.5 Pejabat Setingkat Camat di Kecamatan Kawangkoan, Tahun 1953 – 2011

*Table 2.5 Names of District Head Official in Kawangkoan District, 1953 - Present*

Nama Camat	Periode Jabatan
( 1 )	( 2 )
A. Kumolontang	1953 – 1957
W.B. Waworuntu	1957 - 1958
E. Onibala	1958 - 1960
F.G.M. Ratag	1960 - 1961
M. Tuwo	1961 - 1961
J.J. Sumampow	1961 - 1965
H.F. Mandang	1965 - 1973
J.A. sarundajang	1973 - 1981
R.J. Assa	1981 - 1983
Drs. J.R. Mewoh	1983 - 1989
Drs. J. Kumendong	1989 - 1993
Drs. J.N. Tampi	1993 - 1996
Drs. M.F. Mokorimban	1996 - 1998
Drs. A.J. Korompis	1998 - 1998
Drs. M. Mantiri	1998 - 1999
Drs. J.F. Sendow	1999 - 2000
A.J. Tulus, SH	2000 - 2003

Tabel 2.5 Lanjutan  
*Table 2.5 Continued*

Nama Camat	Periode Jabatan
( 1 )	( 2 )
M.N. Lontaan, S.Sos	2003 - 2005
Drs. M.L. Rumat, M.Si	2005 - 2006
Drs. Eddi F. Ruata	2006 –2009
R.S. Lumowa, S.Sos, M.Si	2009 - 2010

Tabel 2.6 Pejabat Setingkat Camat di Kecamatan KawangkoanUtara,  
Tahun 2010 – Sekarang  
*Table 2.6 Names of District Head Official in Kawangkoan Utara  
District, 2010 - Present*

Nama Camat	Periode Jabatan
( 1 )	( 2 )
Ventje S. Suak, SE	2010 - 2011
Fabian D.K. Mendur, S.Pt	2011–Sekarang

Tabel : 2.7 Komposisi Personil Kantor Camat Di Kecamatan Kawangkoan Utara 2011

Table2.7 Composition of the Head Office of Personnel In the District of Kawangkoan Utara 2011

NO	NAMA	Golongan	Jabatan
	( 1 )	( 2 )	( 3 )
1.	Fabian D.K.Mendur, SPt. MM	IV A	Camat
2.	Drs.W.R.Mogontha, SPd	III D	SekCam
3.	Djon J. Suoth, SE	III D	Kasie Trantib
4.	Altje Najoan, SE	III C	Kasie Pelayanan Umum
5.	Debby Toporundeng	III B	Kasie Kesos
6.	Julia D. Sarayar, BA	III C	Kasie PMD
7.	James Anis	III B	KasuBag Kepegawaian
8.	Noula Pinontoan, SE	III B	KasuBag Program, Keuangan dan Pelaporan
9.	Meitta G. Taroreh, SE	III A	KasuBag Umum dan Perlengkapan
10.	Jeane Worotitjan, SE	III C	Lurah Talikuran
11.	Diana Rondonuwu, Ss	III C	Lurah Talikuran Barat

Lanjutan  
*Continued*

NO	NAMA	Golongan	Jabatan
	( 1 )	( 2 )	( 3 )
12.	Denny V.J. Mapasa,SE	III B	Lurah Uner
13.	Onike Tumbelaka, SE	III C	Kasie Pemerintahan
14.	Tumiwa Meitha	III B	Kasie Kesra Kel. Talikuran
15.	Roosje Onibala	III B	SekLur Uner
16.	Yubilita O. Sumakul	II A	Sekdes
17.	Yanny T. J. Rembang	III A	Sekdes
18.	Oldie J. Suak	II A	Sekdes
19.	Winfrits Singon	II A	Sekdes
20.	Jenny J. Suak	II A	Sekdes
21.	Azer M. J. Walukow	II A	Sekdes

Tabel 2.8 Nama Kepala dan Sekretaris Desa/ Kelurahan Di Kecamatan Kawangkoan Utara

Table 2.8 Name of Head and Secretary of the Village/Village in the District Kawangkoan Utara

Kode Code	Desa Villages	Nama Kepala Desa/Kelurahan	Nama Sekretaris Desa/Kelurahan
( 1 )	( 2 )	( 3 )	( 4 )
001	Talikuran Barat	Diane Rondonuwu	Meitha Tumiwa
002	Talikuran	Jeane Worotijan, SE	-
003	Talikuran Utara	Altje S. Najoa,SE	Noula Pinontoan, SE
004	Kiawa Satu	Nortje Palar Tendea,SE	Azer Walukow
005	Kiawa Satu Barat	Raynner N.S. Kaunang	Jenny J. Suak
006	Kiawa Satu Utara	Febe F.W. Tumbelaka	Weinfriets M. Singon
007	Kiawa Dua	A.J. Pinatik Suak, BA	Oldy J. Suak
008	Kiawa Dua Barat	Rico J.N. Walukow	Yubillita Sumakul
009	Kiawa Dua Timur	Hence N. Walukow	Yanny Rembang
010	Uner	Denni V.J. Mapasa, SE	Roosje Y. Onibala





# **Penduduk & Ketenaga kerjaan**

(POPULATION AND EMPLOYMENT)

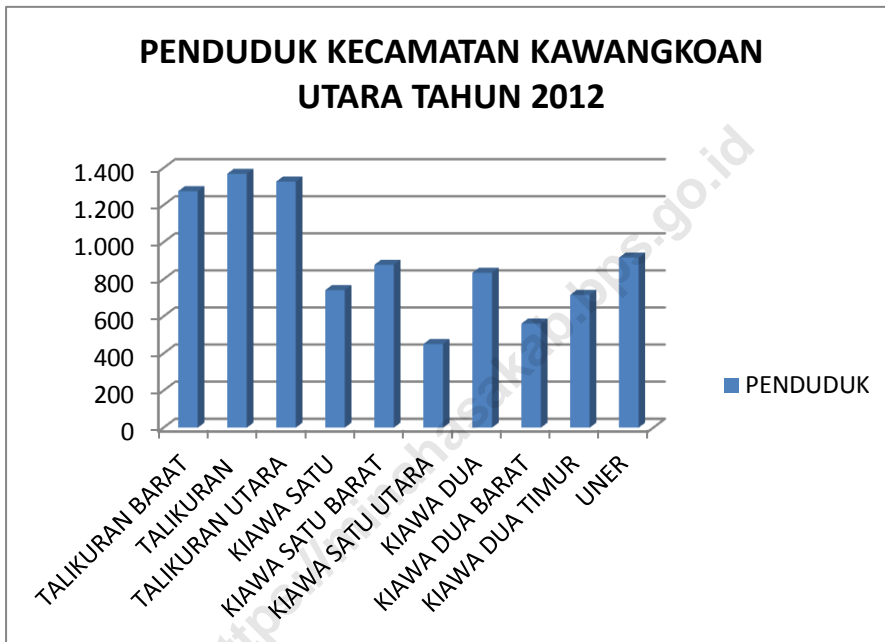
**3**



Tabel 3.1 Penduduk, Luas Wilayah dan Kepadatan Menurut Desa, 2011  
*Table 3.1 Population, Areal, and Density by Villages, 2011*

Kode <i>Cod e</i>	Desa <i>Villages</i>	Penduduk <i>Population</i>	Luas (Km <sup>2</sup> ) <i>Wide</i>	Kepadatan <i>Density</i>
(1)	(2)	(3)	(4)	(5)
001	Talikuran Barat	1.275	0,283	4.505,300
002	Talikuran	1.369	1,151	1.189,401
003	Talikuran Utara	1.327	1,2056	1.100,697
004	Kiawa Satu	742	2,37	313,080
005	Kiawa Satu Barat	878	2,84	309,154
006	Kiawa Satu Utara	451	2,39	188,702
007	Kiawa Dua	835	0,745	1.120,805
008	Kiawa Dua Barat	561	0,74	758,108
009	Kiawa Dua Timur	716	0,705	1.015,602
010	Uner	917	1,38	664,492
	Jumlah <i>Total</i>	9.071	13,8096	656,861

Gambar 3.1 Jumlah Penduduk Kecamatan Kawangkoan Utara, 2011  
Picture 3.1 Population of Kawangkoan Utara District, 2011

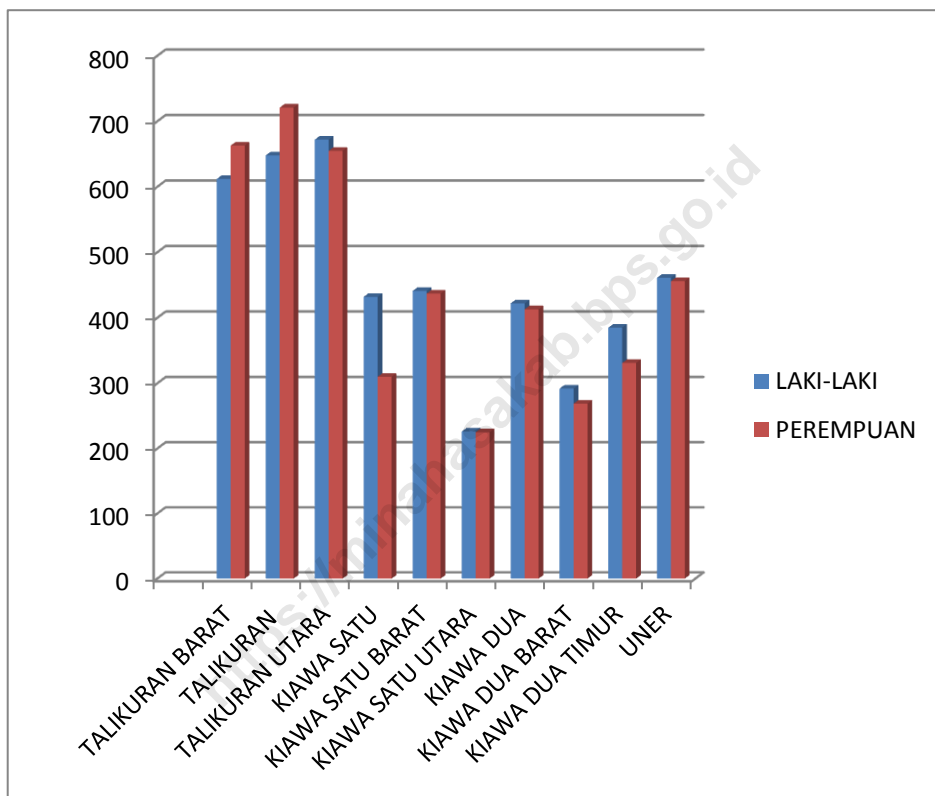


Tabel 3.2 Penduduk Menurut Desa dan Jenis Kelamin, 2011

*Table 3.2 Population by Villages and Sex, 2011*

Kode <i>Code</i>	Desa <i>Villages</i>	L <i>Male</i>	P <i>Female</i>	Jumlah <i>Total</i>
(1)	(2)	(3)	(4)	(5)
001	Talikuran Barat	612	663	1.275
002	Talikuran	648	721	1.369
003	Talikuran Utara	672	655	1.327
004	Kiawa Satu	432	310	742
005	Kiawa Satu Barat	441	437	878
006	Kiawa Satu Utara	226	225	451
007	Kiawa Dua	422	413	835
008	Kiawa Dua Barat	292	269	561
009	Kiawa Dua Timur	385	331	716
010	Uner	461	456	917
	Jumlah <i>Total</i>	4.591	4.480	9.071

Gambar 3.2 Jumlah Penduduk Menurut Jenis Kelamin, 2011  
Picture 3.2 Population by Villages and Sex, 2011



Tabel 3.3 Penduduk Menurut Desa, Jenis Kelamin dan Sex Ratio, 2011  
Table 3.3 Population by Villages, Sex, and Sex Ratio, 2011

Kode Code	Desa Villages	L Male	P Female	Sex Ratio Sex Ratio
(1)	(2)	(3)	(4)	(5)
001	Talikuran Barat	612	663	92,3
002	Talikuran	648	721	90
003	Talikuran Utara	672	655	102,6
004	Kiawa Satu	432	310	139,3
005	Kiawa Satu Barat	441	437	101
006	Kiawa Satu Utara	226	225	100,4
007	Kiawa Dua	422	413	102
008	Kiawa Dua Barat	292	269	108,6
009	Kiawa Dua Timur	385	331	116
010	Uner	461	456	101
Jumlah Total		4.591	4.480	102,47

Tabel 3.4 Penduduk, Rumah Tangga, dan Rata-Rata Jiwa Menurut Desa, 2010

*Table 3.4 Number of Population, Household, and Average People in Household by Villages, 2010*

Kode Code	Desa Villages	Penduduk Population	Rumah Tangga Household	Rata-Rata Jiwa Average People
(1)	(2)	(3)	(4)	(5)
001	Talikuran Barat	1.275	411	3,10
002	Talikuran	1.369	409	3,34
003	Talikuran Utara	1.327	442	3,00
004	Kiawa Satu	742	232	3,19
005	Kiawa Satu Barat	878	278	3,15
006	Kiawa Satu Utara	451	152	2,96
007	Kiawa Dua	835	252	3,31
008	Kiawa Dua Barat	561	187	3
009	Kiawa Dua Timur	716	207	3,45
010	Uner	917	287	3,19
	Jumlah Total	9.071	2.857	3,17



Tabel 3.5 Kelahiran, Kematian, dan Perpindahan Penduduk Menurut Desa, 2011

Table 3.5 Birth, Death and Displacement of Population by Villages, 2011

Kode Code	Desa Villages	Kelahiran Birth		Kematian Death		Perpindahan Displacement	
		L	P	L	P	Datang	Pergi
(1)	(2)	(3)	(4)	(5)	(6)	(7)	(8)
001	Talikuran Barat	2	1	-	1	3	2
002	Talikuran	2	2	2	1	2	4
003	Talikuran Utara	6	8	9	8	-	-
004	Kiawa Satu	2	3	-	-	8	-
005	Kiawa Satu Barat	1	4	7	11	-	-
006	Kiawa Satu Utara	2	2	3	3	-	-
007	Kiawa Dua	-	1	8	5	-	-
008	Kiawa Dua Barat	1	1	4	2	4	-
009	Kiawa Dua Timur	-	-	-	-	-	-
010	Uner	3	-	6	7	-	-
Jumlah Total		19	22	39	38	17	6

Tabel 3.6 Jumlah Penduduk yang Bekerja Sebagai TKI di Luar Negeri Menurut Desa, 2011

Table 3.6 Total Working Population as Overseas Migrant Workers by Villages, 2011

Kode Code	Desa Villages	L	P	Jumlah Total
(1)	(2)	(3)	(4)	(5)
001	Talikuran Barat	3	2	5
002	Talikuran	3	9	12
003	Talikuran Utara	2	6	8
004	Kiawa Satu	9	15	24
005	Kiawa Satu Barat	8	23	31
006	Kiawa Satu Utara	9	21	30
007	Kiawa Dua	11	24	35
008	Kiawa Dua Barat	3	4	7
009	Kiawa Dua Timur	8	15	23
010	Uner	4	11	15
	Jumlah Total	60	130	190

# Sosial

*(Social)*



4



Tabel 4.1 Sekolah Menurut Desa dan Jenjangnya, 2011  
 Table 4.1 School by Village and Level, 2011

Kode Code	Desa Villages	TK Kindergarten School	SD Elementary School	SLTP Junior High School	SLTA Senior High School
( 1 )	( 2 )	( 3 )	( 4 )	( 5 )	( 6 )
001	Talikuran Barat	-	-	-	-
002	Talikuran	-	1	1	-
003	Talikuran Utara	1	1	-	1
004	Kiawa Satu	1	1	-	-
005	Kiawa Satu Barat	-	1	-	-
006	Kiawa Satu Utara	1	-	1	-
007	Kiawa Dua	-	1	-	-
008	Kiawa Dua Barat	-	-	-	-
009	Kiawa Dua Timur	1	1	-	-
010	Uner	1	1	-	-
Jumlah Total		5	7	2	1

Tabel 4.2 Taman Kanak-Kanak (TK) Menurut Desa dan Status, 2011  
Table 4.2 Kindergarten by Villages and Status, 2011

Kode Code	Desa Villages	Negeri Government	Swasta Private	Jumlah Total
( 1 )	( 2 )	( 3 )	( 4 )	( 5 )
001	Talikuran Barat	-	-	-
002	Talikuran	-	-	-
003	Talikuran Utara	-	1	1
004	Kiawa Satu	-	1	1
005	Kiawa Satu Barat	-	-	-
006	Kiawa Satu Utara	-	1	1
007	Kiawa Dua	-	-	-
008	Kiawa Dua Barat	-	-	-
009	Kiawa Dua Timur	-	1	1
010	Uner	-	1	1
Jumlah Total		-	5	5

Tabel 4.3 Sekolah Dasar (SD) Menurut Desa dan Status, 2011  
*Table 4.3 Primary Schools by Villages and Status, 2011*

Kode <i>Code</i>	Desa <i>Villages</i>	Negeri <i>Government</i>	Swasta <i>Private</i>	Jumlah <i>Total</i>
( 1 )	( 2 )	( 3 )	( 4 )	( 5 )
001	Talikuran Barat	-	-	-
002	Talikuran	1	-	1
003	Talikuran Utara	1	-	1
004	Kiawa Satu	-	1	1
005	Kiawa Satu Barat	1	-	1
006	Kiawa Satu Utara	-	-	-
007	Kiawa Dua	-	1	1
008	Kiawa Dua Barat	-	-	-
009	Kiawa Dua Timur	-	1	1
010	Uner	1	-	1
	Jumlah <i>Total</i>	4	2	7

Tabel 4.4 Sekolah Lanjutan Tingkat Pertama (SMP) Menurut Desa dan Status, 2011

Table 4.4 Junior High Schools by Villages and Status, 2011

Kode Code	Desa Villages	Negeri Government	Swasta Private	Jumlah Total
( 1 )	( 2 )	( 3 )	( 4 )	( 5 )
001	Talikuran Barat	-	-	-
002	Talikuran	1	-	1
003	Talikuran Utara	-	-	-
004	Kiawa Satu	-	-	-
005	Kiawa Satu Barat	-	-	-
006	Kiawa Satu Utara	1	-	1
007	Kiawa Dua	-	-	-
008	Kiawa Dua Barat	-	-	-
009	Kiawa Dua Timur	-	-	-
010	Uner	-	-	-
	Jumlah Total	2	-	2



Tabel 4.5 Sekolah Menengah Atas (SMA) Menurut Desa dan Status, 2011

Table 4.5 Senior High Schools by Villages and Status, 2011

Kode <i>Code</i>	Desa <i>Villages</i>	Negeri <i>Government</i>	Swasta <i>Private</i>	Jumlah <i>Total</i>
( 1 )	( 2 )	( 3 )	( 4 )	( 5 )
001	Talikuran Barat	-	-	-
002	Talikuran	-	-	-
003	Talikuran Utara	1	-	1
004	Kiawa Satu	-	-	-
005	Kiawa Satu Barat	-	-	-
006	Kiawa Satu Utara	-	-	-
007	Kiawa Dua	-	-	-
008	Kiawa Dua Barat	-	-	-
009	Kiawa Dua Timur	-	-	-
010	Uner	-	-	-
	Jumlah <i>Total</i>	1	-	1

Tabel 4.6 Murid dan Guru TK Menurut Sekolah, 2011

*Table 4.6 Pupils and Teachers in Kindergarten by Schools, 2011*

No	Taman Kanak – Kanak <i>Kindergarten School</i>	Guru <i>Teachers</i>	Murid <i>Pupils</i>
( 1 )	( 2 )	( 3 )	( 4 )
1	TK GMIM Uner	2	22
2	TK GMIM Kiawa	2	16
3	TK GMIM 2 Kiawa	1	20
4	TK Pelayanan Kasih Kiawa	2	20
5	TK Patricia Talikuran	1	38
Jumlah <i>Total</i>		8	116

Tabel 4.7 Murid dan Guru SD Menurut Sekolah, 2011

Table 4.7 Pupils and Teachers in Government Elementary by Schools, 2011

No	Sekolah Dasar (SD) <i>Government Elementary School</i>	Guru <i>Teachers</i>	Murid <i>Pupils</i>
( 1 )	( 2 )	( 3 )	( 4 )
1	SDN II Kawangkoan	5	127
2	SD Inpres Kiawa	5	95
3	SD Inpres Uner	4	53
4	SD Inpres Talikuran	6	221
5	SD GMIM I Kiawa	4	157
6	SD GMIM II Kiawa	7	126
7	SD Katolik Kiawa	10	92
Jumlah <i>Total</i>		41	871

Tabel 4.8 Murid dan Guru SMP Menurut Sekolah, 2011

*Table 4.8 Pupils and Teachers in Junior High School by Schools, 2011*

<i>Sekolah Menengah Pertama (SMP) Junior High School</i>	<i>Guru Teachers</i>	<i>Murid Pupils</i>
( 1 )	( 2 )	( 3 )
SMP Negeri 1 Kawangkoan	44	462
SMP Negeri 3 Kawangkoan	16	169
<i>Jumlah Total</i>	60	631

Tabel 4.9 Murid dan Guru SMA Menurut Desa, 2011

*Table 4.9 Pupils and Teachers in Senior High School by Schools, 2011*

<i>SMA / SMK Senior High School</i>	<i>Guru Teachers</i>	<i>Murid Pupils</i>
( 1 )	( 2 )	( 3 )
SMA Negeri 1 Kawangkoan	58	688
<i>Jumlah Total</i>	58	688

Tabel 4.10 Tenaga Kesehatan Menurut Desa, 2011  
Table 4.10 Medical Personnels by Villages, 2011

Kode Code	Desa Villages	Dokter Doctor	Perawat Nurses	Bidan	Dukun Bayi
( 1 )	( 2 )	( 3 )	( 4 )	( 5 )	( 6 )
001	Talikuran Barat	-	1	1	-
002	Talikuran	1	1	1	-
003	Talikuran Utara	-	1	1	-
004	Kiawa Satu	-	1	1	1
005	Kiawa Satu Barat	-	1	-	-
006	Kiawa Satu Utara	1	-	-	-
007	Kiawa Dua	1	1	1	-
008	Kiawa Dua Barat	-	1	1	1
009	Kiawa Dua Timur	-	-	-	-
010	Uner	1	2	3	-
Jumlah Total		4	9	9	2

Tabel 4.11 Sarana Kesehatan Menurut Desa dan Jenisnya, 2011  
 Table 4.11 Medical Facilities by Villages and Kind, 2011

Kode Code	Desa Villages	PKM	Pustu	Polindes	Posyandu
( 1 )	( 2 )	( 3 )	( 4 )	( 5 )	( 6 )
001	Talikuran Barat	-	-	-	1
002	Talikuran	-	-	-	1
003	Talikuran Utara	-	-	-	1
004	Kiawa Satu	-	-	-	1
005	Kiawa Satu Barat	-	-	-	1
006	Kiawa Satu Utara	-	-	-	1
007	Kiawa Dua	-	1	1	1
008	Kiawa Dua Barat	-	-	-	1
009	Kiawa Dua Timur	-	-	-	1
010	Uner	1	-	-	2
Jumlah Total		1	1	1	11

Tabel 4.12 Banyaknya Akseptor KB Aktif menurut Desa dan Alat/CaraKB yang Dipakai, 2011

*Table4.12 Number of Current User by Villages and Family Planning Method, 2011*

Kode <i>Code</i>	Desa <i>Villages</i>	IUD	Suntik <i>Injection</i>	Pil <i>Pill</i>
( 1 )	( 2 )	( 3 )	( 4 )	( 5 )
001	Talikuran Barat	14	53	75
002	Talikuran	17	68	97
003	Talikuran Utara	16	53	77
004	Kiawa Satu	15	51	74
005	Kiawa Satu Barat	13	48	73
006	Kiawa Satu Utara	14	52	85
007	Kiawa Dua	12	54	84
008	Kiawa Dua Barat	10	26	40
009	Kiawa Dua Timur	10	35	56
010	Uner	17	78	117
Jumlah <i>Total</i>		138	518	778



Tabel 4.13 Wabah Penyakit dan Penderita Selama Tahun 2011  
 Table 4.13 Epidemic Disease and Suffering During the Year 2011

Kode	Desa	Diare	DBD	Malaria	Campak
( 1 )	( 2 )	( 3 )	( 4 )	( 5 )	( 7 )
001	Talikuran Barat	2	-	-	-
002	Talikuran	1	-	-	-
003	Talikuran Utara	3	-	-	-
004	Kiawa Satu	1	-	-	-
005	Kiawa Satu Barat	2	-	-	-
006	Kiawa Satu Utara	4	-	-	-
007	Kiawa Dua	3	-	-	-
008	Kiawa Dua Barat	2	-	-	-
009	Kiawa Dua Timur	4	-	-	-
010	Uner	4	-	-	-
Jumlah <i>Total</i>		26	-	-	-

Tabel 4.13 Lanjutan  
Table 4.13 Continued

Kode	Desa	TB Paru	Pneumonia	Kusta	Tetanus
( 1 )	( 2 )	( 3 )	( 4 )	( 5 )	( 7 )
001	Talikuran Barat	1	-	-	-
002	Talikuran	4	-	-	-
003	Talikuran Utara	3	-	-	-
004	Kiawa Satu	2	-	-	-
005	Kiawa Satu Barat	4	-	-	-
006	Kiawa Satu Utara	-	-	-	-
007	Kiawa Dua	1	-	-	-
008	Kiawa Dua Barat	1	-	-	-
009	Kiawa Dua Timur	1	-	-	-
010	Uner	1	-	-	-
	Jumlah Total	18	-	-	-

Tabel 4.14 Tempat Ibadah Menurut Desa dan Golongan Agama, 2011  
 Table 4.14 Worship Facilities by Villages and Religion Groups, 2011

Kode	Desa	Is-lam	Protes-tan	Kato-lik	Hin-du	Bu-dha	Konghu-cu
( 1 )	( 2 )	( 3 )	( 4 )	( 5 )	( 6 )	( 7 )	( 8 )
001	Talikuran Barat	-	2	-	-	-	-
002	Talikuran	-	1	-	-	-	-
003	Talikuran Utara	-	3	-	-	-	-
004	Kiawa Satu	-	2	-	-	-	-
005	Kiawa Satu Barat	-	2	-	-	-	-
006	Kiawa Satu Utara	-	2	-	-	-	-
007	Kiawa Dua	-	2	1	-	-	-
008	Kiawa Dua Barat	-	-	-	-	-	-
009	Kiawa Dua Timur	-	3	-	-	-	-
010	Uner	-	4	-	-	-	-
Jumlah Total		-	21	1	-	-	-



# *Pertanian*

*(Agriculture)*

5



<https://id.ppt.pahasakab.pps.go.id>



Tabel 5.1 Luas Tanah Menurut Desa dan Fungsinya, 2011  
 Table 5.1 Area by Villages and function, 2011

Kode Code	Desa Villages	Sawah (Ha)	Bukan Sawah (Ha)	Non Pertanian (Ha)	Jumlah (Ha)
( 1 )	( 2 )	( 3 )	( 4 )	( 5 )	( 6 )
001	Talikuran Barat	-	16,3	12	28,3
002	Talikuran	-	102,1	13	115,1
003	Talikuran Utara	23	86,56	11	120,56
004	Kiawa Satu	7	223	7	237
005	Kiawa Satu Barat	6	272	6	284
006	Kiawa Satu Utara	15	218	6	239
007	Kiawa Dua	-	67,5	7	74,5
008	Kiawa Dua Barat	3	64	7	74
009	Kiawa Dua Timur	-	63,5	7	70,5
010	Uner	9	120	9	138
<b>Jumlah</b>		<b>63</b>	<b>1.232,96</b>	<b>85</b>	<b>1.380,96</b>

Tabel 5.2 Luas Lahan Sawah (Ha) Menurut Desa dan Jenisnya, 2011  
 Table 5.2 Area of Paddy Fields (Ha) by Villages and kind, 2011

Kode Code	Desa Villages	Teknis Technical	Non Teknis Non- Technical	Tidak Berpeng airan	Jumlah Total
( 1 )	( 2 )	( 3 )	( 4 )	( 5 )	( 6 )
001	Talikuran Barat	-	-	-	-
002	Talikuran	-	-	-	-
003	Talikuran Utara	23	-	-	23
004	Kiawa Satu	7	-	-	7
005	Kiawa Satu Barat	6	-	-	6
006	Kiawa Satu Utara	15	-	-	15
007	Kiawa Dua	-	-	-	-
008	Kiawa Dua Barat	3	-	-	3
009	Kiawa Dua Timur	-	-	-	-
010	Uner	9	-	-	9
	Jumlah Total	63	0	0	63



# *Industri*

*(Industry)*

<https://minahasakab.bps.go.id>

6





Tabel 6.1 Perusahaan Industri dan Kerajinan Rumah Tangga Menurut Desa, 2011

Table 6.1 Industrial Company and Household Handicraft Manufacture, 2011

Kode <i>Code</i>	Desa <i>Villages</i>	Perusahaan Industri	Kerajinan Rumah Tangga	Jumlah
( 1 )	( 2 )	( 3 )	( 4 )	( 5 )
001	Talikuran Barat	-	16	16
002	Talikuran	-	18	18
003	Talikuran Utara	-	11	11
004	Kiawa Satu	-	16	16
005	Kiawa Satu Barat	-	13	13
006	Kiawa Satu Utara	-	17	17
007	Kiawa Dua	-	14	14
008	Kiawa Dua Barat	-	17	17
009	Kiawa Dua Timur	-	21	21
010	Uner	-	13	13
	Jumlah <i>Total</i>	-	156	156

Tabel 6.2 Keluarga Pengguna Listrik, 2011

Table 6.2 Family Power Users, 2011

Kode Code	Desa Villages	PLN	Listrik Non PLN	Lainnya	Jumlah
( 1 )	( 2 )	( 3 )	( 4 )	( 5 )	( 6 )
001	Talikuran Barat	406	5	-	411
002	Talikuran	400	9	-	409
003	Talikuran Utara	432	10	-	442
004	Kiawa Satu	221	11	-	232
005	Kiawa Satu Barat	268	10	-	278
006	Kiawa Satu Utara	138	14	-	152
007	Kiawa Dua	240	12	-	252
008	Kiawa Dua Barat	168	19	-	187
009	Kiawa Dua Timur	201	6	-	207
010	Uner	273	14	-	287
Jumlah Total		2.747	110	0	2.857

# Perdagangan

(Trade)

7





Tabel 7.1 Jumlah Prasarana Pemasaran dan Perkreditan Menurut Desa, 2011

Table 7.1 Number of Marketing and Credit Infrastructure by Villages, 2011

Kode <i>Code</i>	Desa <i>Villages</i>	Pasar Bangunan <i>Market Building</i>	Koperasi <i>Cooperatives</i>	Bank <i>Banks</i>
( 1 )	( 2 )	( 3 )	( 4 )	( 5 )
001	Talikuran Barat	-	-	-
002	Talikuran	-	-	-
003	Talikuran Utara	-	-	-
004	Kiawa Satu	-	-	-
005	Kiawa Satu Barat	1	-	-
006	Kiawa Satu Utara	-	-	-
007	Kiawa Dua	-	-	-
008	Kiawa Dua Barat	-	-	-
009	Kiawa Dua Timur	-	-	-
010	Uner	-	-	-
Jumlah <i>Total</i>		1	0	0

Tabel 7.2 Sarana Usaha Menurut Desa dan Macamnya, 2011  
 Table 7.2 Work Tools by Villages and Type, 2011

Kode <i>Code</i>	Desa <i>Villages</i>	Pompa Bensin <i>Gas Station</i>	Toko <i>Stores</i>	Warung <i>Stall</i>	Kedai Makanan Minuman <i>Food Stalls</i>
( 1 )	( 2 )	( 3 )	( 4 )	( 5 )	( 6 )
001	Talikuran Barat	-	-	9	7
002	Talikuran	-	-	8	6
003	Talikuran Utara	1	1	14	5
004	Kiawa Satu	-	-	6	5
005	Kiawa Satu Barat	-	-	4	8
006	Kiawa Satu Utara	-	-	7	6
007	Kiawa Dua	-	-	9	6
008	Kiawa Dua Barat	-	-	4	8
009	Kiawa Dua Timur	-	-	7	6
010	Uner	-	-	13	11
Jumlah <i>Total</i>		1	1	81	68



# Perhubungan dan Komunikasi

*Transportation and Communication*

8





Tabel 8.1 Kendaraan Tidak Bermotor Menurut Desa dan Jenisnya, 2011  
Table 8.1 No Motorized Vehicles by Villages and level, 2011

Kode Code	Desa Villages	Bendi	Gerobak Cart	Sepeda Bikes
( 1 )	( 2 )	( 3 )	( 4 )	( 5 )
001	Talikuran Barat	15	8	13
002	Talikuran	18	15	22
003	Talikuran Utara	13	8	29
004	Kiawa Satu	3	9	25
005	Kiawa Satu Barat	2	4	8
006	Kiawa Satu Utara	3	6	12
007	Kiawa Dua	5	7	16
008	Kiawa Dua Barat	4	6	8
009	Kiawa Dua Timur	5	10	6
010	Uner	4	13	20
	Jumlah Total	72	86	159

Tabel 8.2 Jumlah Kejadian Kecelakaan Lalu Lintas, 2011

Table 8.2 Number of Traffic Accidents, 2011

Kode <i>Code</i>	Desa <i>Villages</i>	Jumlah Kejadian <i>Events</i>	Jumlah Korban <i>Victims</i>		
			Meninggal <i>Died</i>	Luka Berat <i>Serious wound</i>	Luka Ringan <i>Minor Injuries</i>
( 1 )	( 2 )	( 3 )	( 4 )	( 5 )	( 6 )
001	Talikuran Barat	-	-	-	-
002	Talikuran	-	-	-	-
003	Talikuran Utara	-	-	-	-
004	Kiawa Satu	-	-	-	-
005	Kiawa Satu Barat	-	-	-	-
006	Kiawa Satu Utara	1	-	-	1
007	Kiawa Dua	-	-	-	-
008	Kiawa Dua Barat	2	1	-	1
009	Kiawa Dua Timur	1	-	-	1
010	Uner	1	-	-	1
Jumlah <i>Total</i>		5	1	-	4

Tabel 8.3 Jarak, Waktu Tempuh, 2011  
*Table 8.3 Distance, Travel Time, 2011*

Kode <i>Code</i>	Desa <i>Villages</i>	Jarak dari Ibukota Kecamatan (Km)	Waktu Tempuh (Menit)	
			Ibukota Kecamatan <i>Capital District</i>	Ibukota Kabupaten <i>Capital Regency</i>
( 1 )	( 2 )	( 3 )	( 4 )	( 5 )
001	Talikuran Barat	2,3	14	40
002	Talikuran	2	13	40
003	Talikuran Utara	1,8	5	40
004	Kiawa Satu	1	5	50
005	Kiawa Satu Barat	1,2	5	50
006	Kiawa Satu Utara	1,4	5	50
007	Kiawa Dua	0,4	3	45
008	Kiawa Dua Barat	0,6	3	45
009	Kiawa Dua Timur	0,3	3	45
010	Uner	2,4	15	40



# Pariwisata

*Tourism*

9

<https://intipkab.bps.go.id>







## 1. Gua Jepang

Gua Jepang yang terletak di Kiawa dan Sendangan, Masyarakat setempat menyebutnya Gua 100 Kamar. Gua ini memang merupakan sebuah liang yang dalam. Rongga di dalamnya cukup besar dengan pencahayaan yang minim. Sementara kondisi di sekitar gua masih cukup alami. Masih harus berjalan kaki sejauh 500 meter untuk mencapai lokasi gua sejarah ini. Sulawesi Utara adalah wilayah pendaratan Sekutu untuk masuk ke Indonesia dari arah Pasifik. Karena itu, daerah ini menjadi front pertempuran yang sengit.



## 2. Air Terjun di Kiawa

Air terjun Kiawa dapat ditempuh dengan berjalan kaki kurang lebih 1 jam dari Desa Kiawa. Dan memiliki fasilitas kolam renang dengan

air panasnya yang telah dirancang untuk memberikan kenyamanan bagi para pengunjungnya.

### 3. Kuliner

Selain objek wisata diatas para pelancong yang singgah di kota ini sering menjadikan KACANG SANGRAI ini sebagai oleh-oleh untuk sanak family yang menunggu di rumah. Selain kacang sangrai ada juga jenis jajanan lainnya, misalnya HALUA yang terbuat dari gula merah dan kacang, kemudian BAGEA, kue kering yang terbuat sari sagu, dan ada juga KACANG GOYANG. BAKPAO atau BIAPONG khas Kawangkoan Utara. Ada Biapong yang isinya daging babi, ada juga biapong yang isinya temo. Sejumlah rumah kopi di pusat kota Kawangkoan Utara menjadikan Biapong sebagai menu andalannya. Ada 3 rumah kopi besar di pusat kota Kawangkoan Utara, yaitu rumah kopi SARINAH, TORONATA dan GEMBIRA.

# Keuangan

*(Financial)*





Tabel 10.1 Wajib Pajak dan Penetapan Menurut Desa, 2011  
Table 10.1 Taxpayers and Assessment, 2011

Kode Code	Desa Villages	Penetapan (Assessment)	Realisasi (Realization)	Persentase (Percentage)
( 1 )	( 2 )	( 3 )	( 4 )	( 5 )
001	Talikuran Barat	6.046.078	4.232.255	70,0
002	Talikuran	9.570.639	7.656.511	80,0
003	Talikuran Utara	6.794.752	5.094.752	74,98
004	Kiawa Satu	4.724.530	4.724.530	100
005	Kiawa Satu Barat	4.323.460	4.323.460	100
006	Kiawa Satu Utara	4.033.968	4.033.968	100
007	Kiawa Dua	9.738.387	9.738.387	100
008	Kiawa Dua Barat	4.153.733	4.153.733	100
009	Kiawa Dua Timur	3.958.608	3.958.608	100
010	Uner	8.589.604	5.153.762	60,00
Jumlah Total		61.525.699	61.525.699	100

Tabel 10.2 Program Nasional Pemberdayaan Masyarakat Mandiri  
Pedesaan (PNPM-MP) Sarana Prasarana, 2011

*Table 10.2 National Programs Of Rural Self-Empowerment, 2011*

Kode <i>Code</i>	Desa <i>Villages</i>	PNPM-MP (Rp)
( 1 )	( 2 )	( 3 )
001	Talikuran Barat	60.934.900
002	Talikuran	65.474.000
003	Talikuran Utara	71.508.400
004	Kiawa Satu	89.444.400
005	Kiawa Satu Barat	66.475.300
006	Kiawa Satu Utara	98.030.500
007	Kiawa Dua	73.655.400
008	Kiawa Dua Barat	60.802.850
009	Kiawa Dua Timur	68.581.450
010	Uner	59.092.800
	Jumlah <i>Total</i>	714.000.000

Tabel 10.3 Program Nasional Pemberdayaan Masyarakat Mandiri  
Simpan Pinjam Kelompok Perempuan, 2011  
*Table 10.3 National Programs Of Rural Self-Empowerment, 2011*

Kode <i>Code</i>	Desa <i>Villages</i>	PNPM-MP SPP (Rp)
( 1 )	( 2 )	( 3 )
001	Talikuran Barat	-
002	Talikuran	10.000.000
003	Talikuran Utara	36.000.000
004	Kiawa Satu	25.000.000
005	Kiawa Satu Barat	-
006	Kiawa Satu Utara	25.000.000
007	Kiawa Dua	25.000.000
008	Kiawa Dua Barat	-
009	Kiawa Dua Timur	20.000.000
010	Uner	75.000.000
	Jumlah <i>Total</i>	216.000.000







---

**DATA**  
*Mencerdaskan Bangsa*



**BADAN PUSAT STATISTIK KABUPATEN MINAHASA**  
**Jl. Dotulolong Lasut, Tondano 95612**  
**Telp. 0431 321155**