



Katalog/Catalogue: 1102001.6311040
ISSN 3048-4049

KECAMATAN Paringin Selatan DALAM ANGKA

*PARINGIN SELATAN SUDISTRICT
IN FIGURES*

2024



**BADAN PUSAT STATISTIK
KABUPATEN BALANGAN
BPS-STATISTICS
BALANGAN REGENCY**



Katalog/*Catalogue*: 1102001.6311040
ISSN 3048-4049

KECAMATAN Paringin Selatan DALAM ANGKA

*PARINGIN SELATAN SUDISTRICHT
IN FIGURES*

2024



<https://balangankab.go.id>



**BADAN PUSAT STATISTIK
KABUPATEN BALANGAN
BPS-STATISTICS
BALANGAN REGENCY**

KECAMATAN PARINGIN SELATAN DALAM ANGKA
Paringin Selatan Subdistrict in Figures
2024

Katalog /*Catalogue*: 1102001.6311040
ISSN: 3048-4049

Ukuran Buku/*Book Size*: 14,8 cm x 21 cm
Jumlah Halaman/*Number of Pages* : xxvi+119 hal/*pages*

Penyusun Naskah/*Manuscript Drafter*:
BPS Kabupaten Balangan
BPS-Statistics Balangan Regency

Penyunting/*Editor*:
BPS Kabupaten Balangan
BPS-Statistics Balangan Regency

Pembuat Kover/*Cover Designer*:
BPS Kabupaten Balangan
BPS-Statistics Balangan Regency

Penerbit/*Publisher*
©BPS Kabupaten Balangan/*BPS-Statistics Balangan Regency*

Sumber Ilustrasi/*Illustration Source*: Canva.com

Dilarang mereproduksi dan/atau menggandakan sebagian atau seluruh isi buku ini untuk tujuan komersial tanpa izin tertulis dari Badan Pusat Statistik Kabupaten Balangan.
It is prohibited to reproduce and/or duplicate part or all of this book for commercial purpose without permission from BPS-Statistics Balangan Regency.

TIM PENYUSUN/COMPILERS
KECAMATAN PARINGIN SELATAN DALAM ANGKA
Paringin Selatan Subdistrict in Figures
2024

Pengarah/Director

Roy Suryanto

Penanggung Jawab/Persons in Charge

Roy Suryanto

Penyunting/Editors

Mohammad Rizal Ariansyah • Dwi Handoyo • Ling Lyng Fitrotun Nasiha
• Zuhrotur Rofiah • Helyna • Muhammad Ihsan • Amalia Dyah Ristasari • Rifka
Fakhirah Darmawan • Novia Arum Pratiwi • Santika Isnaeni Agustin

Pengolah Data dan Penulis Naskah/Data Processor and Writers

Mohammad Rizal Ariansyah • Dwi Handoyo • Ling Lyng Fitrotun Nasiha
• Zuhrotur Rofiah • Helyna • Muhammad Ihsan • Amalia Dyah Ristasari • Rifka
Fakhirah Darmawan • Novia Arum Pratiwi • Santika Isnaeni Agustin

Penerjemah/Translators

Tim Diseminasi dan Metadata Statistik

KONTRIBUTOR DATA/DATA CONTRIBUTORS

1. Kementerian Agama/*Ministry of Religious Affair*
2. Kementerian Pendidikan dan Kebudayaan/*Ministry of Education and Culture*
3. Badan Meteorologi Klimatologi dan Geofisika/*Meteorological, Climatology, and Geophysical Agency*
4. Badan Pusat Statistik/BPS-Statistics Indonesia
5. Dinas Kependudukan dan Pencatatan Sipil Kabupaten Balangan/*Population and Civil Registration Office of BalanganRegency*

<https://balangankab.bps.go.id>

KEPALA BPS KABUPATEN BALANGAN
HEAD OF BPS-STATISTICS BALANGAN REGENCY



ROY SURYANTO

KATA PENGANTAR

Kecamatan Paringin Selatan Dalam Angka 2024 merupakan publikasi tahunan yang diterbitkan oleh BPS Kabupaten Balangan. Disadari bahwa publikasi ini belum sepenuhnya memenuhi harapan pihak pemakai data khususnya para perencana, namun diharapkan dapat membantu melengkapi penyusunan rencana pembangunan di Kecamatan Paringin Selatan, Kabupaten Balangan.

Publikasi ini dapat terwujud berkat kerja sama dan bantuan dari berbagai pihak baik instansi pemerintah maupun swasta. Kepada semua pihak yang telah memberikan bantuan disampaikan penghargaan dan terima kasih yang sebesar-besarnya

Walaupun publikasi ini telah disiapkan sebaik-baiknya, namun disadari masih ada kekurangan dan kesalahan yang terjadi. Untuk perbaikan publikasi ini, tanggapan dan saran yang bersifat konstruktif dari para pemakai sangat diharapkan.

Paringin Selatan, September 2024

Kepala BPS
Kabupaten Balangan



Roy Suryanto

PREFACE

Paringin Selatan Subdistrict In Figures 2024 is an annual publication written by BPS Balangan Regency. Honestly, this publication has not perfect yet and has not filled the user's hope, especially for the planners yet, but hopefully it can help to equip compilation of development planning in this new regency.

This comprehensive publication has been made possible with the assistance and contribution from several governmental institutions and private organizations. To all parties who have been involved in the preparation of this publication, I would like to express my sincerest appreciation and gratitude.

Comments and constructive suggestions for the improvement of this publication are always welcome

Paringin Selatan, September 2024
Head of BPS-Statistics Balangan



Roy Suryanto

DAFTAR ISI/CONTENTS
KECAMATAN PARINGIN SELATAN DALAM ANGKA
Paringin Selatan Subdistrict in Figures
2024

	Halaman <i>Page</i>
Kata Pengantar/ <i>Preface</i>	xii
Daftar Isi/ <i>Contents</i>	xiii
Daftar Tabel/ <i>List of Tables</i>	xv
Daftar Gambar/ <i>List of Figures</i>	xxi
Penjelasan Umum/ <i>Explanatory Notes</i>	xxiii
Daftar Singkatan/ <i>List of Abbreviation</i>	xxv
1. Geografi dan Iklim/ <i>Geography and Climate</i>	1
2. Pemerintahan/ <i>Government</i>	11
3. Penduduk/ <i>Population</i>	21
4. Sosial dan Kesejahteraan Rakyat/ <i>Social and Welfare</i>	31
5. Pertanian/ <i>Agriculture</i>	59
6. Pariwisata, Transportasi, dan Komunikasi/ <i>Tourism, Transportation, and Communication</i>	73
7. Perbankan, Koperasi, dan Perdagangan/ <i>Banking, Cooperative, and Trade</i> 87	87
Daftar Pustaka/ <i>Bibliography</i>	99

DAFTAR TABEL/LIST OF TABLES

Tabel Table		Halaman Page
1.	GEOGRAFI/GEOGRAPHY	
1.1	Luas Daerah Menurut Desa/Kelurahan di Kecamatan Paringin Selatan, 2021 <i>Total Area by Villages/Kelurahan in Paringin Selatan Subdistrict, 2021</i>	8
1.2	Jarak ke Ibukota Kecamatan dan Ibukota Kabupaten/Kota Menurut Desa/Kelurahan di Kecamatan Paringin Selatan (km), 2021 <i>Distance to the Subdistrict Capital and Regency/Municipal Capital by Villages/Kelurahan in Paringin Selatan Subdistrict (km), 2021</i>	9
2.	PEMERINTAHAN/GOVERNMENT	
2.1	WILAYAH ADMINISTRATIF ADMINISTRATIVE AREA	
2.1.1	Jumlah Rukun Warga (RW) dan Rukun Tetangga (RT) Menurut Desa/Kelurahan di Kecamatan Paringin Selatan, 2021 <i>Number of Rukun Warga and Rukun Tetangga by Villages'/Kelurahan in Paringin Selatan Subdistrict, 2021</i>	19
3.	PENDUDUK/POPULATION	
3.1	Penduduk, Distribusi Persentase Penduduk, Kepadatan Penduduk, Rasio Jenis Kelamin Penduduk Menurut Desa/Kelurahan di Kecamatan Paringin Selatan, 2023 <i>Population, Percentage Distribution of Population, Population Density, and Population Sex Ratio by Villages/Kelurahan in Paringin Selatan Subdistrict, 2023.....</i>	28
3.2	Jumlah Penduduk Menurut Kelompok Umur dan Jenis Kelamin di Kecamatan Paringin Selatan, 2023	

<i>Population by Age Groups and Sex in Paringin Selatan Subdistrict, 2023</i>	30
---	----

4. SOSIAL DAN KESEJAHTERAAN RAKYAT/SOCIAL AND WELFARE

4.1 PENDIDIKAN EDUCATION

4.1.1 Banyaknya Desa ¹ /Kelurahan yang Memiliki Fasilitas Sekolah Menurut Tingkat Pendidikan di Kecamatan Paringin Selatan, 2021–2023 <i>Number of Villages¹/Kelurahan Having Educational Facilities by Educational Level in Paringin Selatan Subdistrict, 2021–2023</i>	40
---	----

4.1.2 Jumlah Sekolah Menurut Tingkat Pendidikan di Kecamatan Paringin Selatan, 2022/2023 dan 2023/2024 <i>Number of Schools by Educational Level in Paringin Selatan Subdistrict, 2022/2023 and 2023/2024</i>	41
--	----

4.1.3 Jumlah Guru Menurut Tingkat Pendidikan di Kecamatan Paringin Selatan, 2022/2023 dan 2023/2024 <i>Number of Teachers by Educational Level in Paringin Selatan Subdistrict, 2022/2023 and 2023/2024</i>	42
--	----

4.1.4 Jumlah Murid Menurut Tingkat Pendidikan di Kecamatan Paringin Selatan, 2022/2023 dan 2023/2024 <i>Number of Pupils by Educational Level in Paringin Selatan Subdistrict, 2022/2023 and 2023/2024</i>	43
---	----

4.2 KESEHATAN HEALTH

4.2.1 Banyaknya Desa ¹ /Kelurahan yang Memiliki Sarana Kesehatan Menurut Jenis Sarana Kesehatan di Kecamatan Paringin Selatan, 2021–2023 <i>Number of Villages¹/Kelurahan Health Facilities by Type of Health Facilities in Paringin Selatan Subdistrict, 2021–2023</i>	44
--	----

4.2.2 Banyaknya Warga Penderita Kekurangan Gizi Menurut Desa/Kelurahan di Kecamatan Paringin Selatan, 2023 <i>Number of People with Malnutrition by Villages/Kelurahan in Paringin Selatan Subdistrict, 2023</i>	45
---	----

4.3 PERUMAHAN DAN LINGKUNGAN

HOUSING AND ENVIRONMENT

4.3.1	Banyaknya Desa ¹ /Kelurahan Menurut Sumber Air Minum Sebagian Besar Keluarga di Kecamatan Paringin Selatan, 2020–2022 <i>Number of Villages¹/Kelurahan by Drinking Water Source of Majority Family in Paringin Selatan Subdistrict, 2020–2022</i>	46
4.3.2	Banyaknya Keluarga Menurut Desa/Kelurahan dan Jenis Pengguna Listrik di Kecamatan Paringin Selatan, 2021 <i>Number of Family by Villages/Kelurahan and Type of Electricity Consumer in Paringin Selatan Subdistrict, 2021</i>	47
4.3.3	Banyaknya Desa ¹ /Kelurahan Menurut Sumber Penerangan Jalan Utama Desa/Kelurahan di Kecamatan Paringin Selatan, 2020-2022 <i>Number of Villages¹/Kelurahan by Source of Villages/Kelurahan's Main Street Illumination in Paringin Selatan Subdistrict, 2020-2022...</i>	48
4.3.4	Banyaknya Desa ¹ /Kelurahan Menurut Penggunaan Fasilitas Tempat Buang Air Besar Sebagian Besar Keluarga di Kecamatan Paringin Selatan, 2020-2022 <i>Number of Villages¹/Kelurahan by Toilet Facility Used by Majority Family in Paringin Selatan Subdistrict, 2020-2022</i>	49
4.3.5	Banyaknya Desa/Kelurahan Menurut Jenis Bahan Bakar untuk Memasak yang Digunakan Sebagian Besar Keluarga di Kecamatan Paringin Selatan, 2021 <i>Number of Villages/Kelurahan by Type of Cooking Fuel Used by Majority Family in Paringin Selatan Subdistrict, 2021</i>	50
4.4	AGAMA DAN SOSIAL LAINNYA	
	RELIGION AND OTHER SOCIAL AFFAIRS	
4.4.1	Jumlah Tempat Peribadatan Menurut Desa/ Kelurahan di Kecamatan Paringin Selatan, 2021 <i>Number of Worship Places by Villages/Kelurahan in Paringin Selatan Subdistrict, 2021</i>	51
4.4.2	Banyaknya Kejadian Bencana Alam Menurut Desa/Kelurahan dan Jenis Bencana Alam di Kecamatan Paringin Selatan, 2021 <i>Number of Natural Disaster Events by Villages/Kelurahan and Type of Natural Disaster in Paringin Selatan Subdistrict, 2021</i>	52

Tabel Table	Halaman Page
4.4.3	<p>Banyaknya Korban Jiwa Akibat Bencana Alam Menurut Desa/Kelurahan dan Jenis Bencana Alam di Kecamatan Paringin Selatan, 2021 <i>Number of Fatalities Due to Natural Disasters by Villages/Kelurahan and Type of Natural Disaster in Paringin Selatan Subdistrict, 2021</i></p> <p style="text-align: right;">55</p>
4.4.4	<p>Keberadaan Fasilitas/Upaya Antisipasi/Mitigasi Bencana Alam Menurut Desa/Kelurahan di Kecamatan Paringin Selatan, 2021 <i>Existence of Facilities/Efforts for Anticipation/Mitigation of Natural Disasters by Villages/Kelurahan by Villages/Kelurahan in Paringin Selatan Subdistrict, 2021</i></p> <p style="text-align: right;">58</p>
4.4.5	<p>Banyaknya Desa/Kelurahan yang Memiliki Kelompok Kegiatan Olahraga Menurut Jenis Olahraga dan Ketersediaan Fasilitas/Lapangan Olahraga di Kecamatan Paringin Selatan, 2021 <i>Number of Villages/Kelurahan Having Sport Activities Groups by Type of Sport and Availability of Sport Facilities/Fields in Paringin Selatan Subdistrict, 2021</i></p> <p style="text-align: right;">61</p>
5. PERTANIAN/AGRICULTURE	
5.1	<p>Luas Panen Tanaman Sayuran dan Buah-buahan Semusim Menurut Jenis Tanaman di Kecamatan Paringin Selatan (ha), 2020–2023 <i>Harvested Area of Seasonal Vegetables and Fruits by Kind of Plant in Paringin Selatan Subdistrict (ha), 2020–2023.....</i></p> <p style="text-align: right;">69</p>
5.2	<p>Produksi Tanaman Sayuran dan Buah-buahan Semusim Menurut Jenis Tanaman di Kecamatan Paringin Selatan (kuintal), 2020–2023 <i>Production of Seasonal Vegetables and Fruits by Kind of Plant in Paringin Selatan Subdistrict (quintal), 2020–2023</i></p> <p style="text-align: right;">70</p>
5.3	<p>Luas Panen Tanaman Biofarmaka Menurut Jenis Tanaman di Kecamatan Paringin Selatan (m²), 2020–2023 <i>Harvested Area of Medicinal Plants by Kind of Plant in Paringin Selatan Subdistrict (m²), 2020–2023</i></p> <p style="text-align: right;">71</p>

Tabel Table	Halaman Page	
5.4	Produksi Tanaman Biofarmaka Menurut Jenis Tanaman di Kecamatan Paringin selatan (kg), 2020–2023 <i>Production of Medicinal Plants by Kind of Plant in Paringin Selatan Subdistrict (kg), 2020–2023</i>	72
5.5	Luas Panen Tanaman Hias Menurut Jenis Tanaman di Kecamatan Paringin Selatan (m ²), 2020–2023 <i>Harvested Area of Ornamental Plants by Kind of Plant in Paringin Selatan Subdistrict (m²), 2020–2023</i>	73
5.6	Produksi Tanaman Hias Menurut Jenis Tanaman di Kecamatan paringin Selatan (tangkai), 2020–2023 <i>Production of Ornamental Plants by Kind of Plant n Paringin Selatan Subdistrict (stalks), 2020–2023</i>	74
5.7	Produksi Buah-Buahan dan Sayuran Tahunan Menurut Jenis Tanaman di Kecamatan Paringin Selatan (kuintal), 2020–2023 <i>Production of Annual Fruits and Vegetables by Kind of Plant in Paringin Selatan Subdistrict (quintal), 2020–2023</i>	75
6.	PARIWISATA, TRANSPORTASI, DAN KOMUNIKASI/TOURISM, TRANSPORTATION, AND COMMUNICATION	
6.1	PARIWISATA TOURISM	
6.1.1	Jumlah Sarana Akomodasi Menurut Desa/Kelurahan dan Jenis Akomodasi di Kecamatan Paringin Selatan, 2021 <i>Number of Accomodation Facilities by Villages/Kelurahan and Type of Accomodation in Paringin Selatan Subdistrict, 2021</i>	82
6.2	TRANSPORTASI TRANSPORTATION	
6.2.1	Prasarana dan Sarana Transportasi Antardesa/Kelurahan Menurut Desa/Kelurahan di Kecamatan Paringin Selatan, 2021 <i>Inter-Villages/Kelurahan Transportation Infrastructure and Facilities by Villages/Kelurahan in Paringin Selatan Subdistrict, 2021</i>	83

**6.3 KOMUNIKASI
COMMUNICATION**

6.2.2	Keberadaan Kantor Pos/Pos Pembantu/Rumah Pos, Pos Keliling, dan Perusahaan/Agen Jasa Ekspedisi Swasta Menurut Desa/Kelurahan di Kecamatan Paringin Selatan, 2021 <i>Number of Post Office/Subsidiary of Post Office, Mobile Portal Service, Private Expedition Service Company by Villages/Kelurahan in Paringin Selatan Subdistrict, 2021</i>	85
6.3.1	Jumlah Menara Telepon seluler dan Operator Layanan Komunikasi Telepon Seluler Menurut Desa/ Kelurahan di Kecamatan Paringin Selatan, 2021 <i>Number of Base Transceiver Station (BTS) and Cellular Phone Communication Service Operators by Villages/Kelurahan in Paringin Selatan Subdistrict, 2021</i>	86
6.3.2	Kekuatan Sinyal Telepon Seluler dan Jenis Sinyal Internet Telepon Seluler Menurut Desa/Kelurahan di Kecamatan Paringin Selatan, 2021 <i>The Strenght of Celular Phone Signal by Villages/Kelurahan in Paringin Selatan Subdistrict, 2021</i>	87

**7. PERBANKAN, KOPERASI, DAN PERDAGANGAN/BANKING,
COOPERATIVE DAN TRADE**

7.1	Banyaknya Sarana Lembaga Keuangan Bank Menurut Desa/ Kelurahan dan Jenis Bank di Kecamatan Paringin Selatan, 2021 <i>Number of Bank by Villages/Kelurahan and Type of Bank in Paringin Selatan Subdistrict, 2021</i>	95
7.2	Banyaknya Koperasi Aktif Menurut Menurut Desa/Kelurahan dan Jenis Koperasi di Kecamatan Paringin Selatan, 2021 <i>Number of Cooperative by Villages/Kelurahan and Type of Cooperative in Paringin Selatan Subdistrict, 2021</i>	96
7.3	Banyaknya Sarana Perdagangan Menurut Desa/Kelurahan dan Jenis Sarana Perdagangan di Kecamatan Paringin Selatan, 2021 <i>Number of Trade Facilities by Villages/Kelurahan and Type of Trade Facilities in Paringin Selatan Subdistrict, 2021</i>	98

DAFTAR GAMBAR/LIST OF FIGURES

Gambar Figure		Halaman Page
1.1	Luas Daerah menurut Desa/Kelurahan (%), 2021 <i>Total Area by Village/Kelurahan (%), 2021</i>	6
1.2	Jarak ke Ibukota Kecamatan Menurut Desa/Kelurahan di Kecamatan Paringin Selatan (km), 2021 <i>Distance to the Subdistrict Capital by Village/Kelurahan in Paringin Selatan Subdistrict (km), 2021</i>	7
2.1	Jumlah Rukun Tetangga (RT) Menurut Desa/Kelurahan di Kecamatan Paringin Selatan, 2021/Number of Rukun Tetangga by Villages ¹ /Kelurahan in Paringin Selatan Subdistrict, 2021	
3.2	Jumlah Penduduk Menurut Kelompok Umur dan Jenis Kelamin di Kecamatan Paringin Selatan, 2023/Population by Age Groups and Sex in Paringin Selatan Subdistrict, 2023	
4.1	Jumlah Sekolah Menurut Tingkat Pendidikan di Kecamatan Paringin Selatan, 2023/2024 /Number of Schools by Educational Level in Paringin Selatan Subdistrict, 2023/2024	
4.2	Jumlah Murid Menurut Tingkat Pendidikan di Kecamatan Paringin Selatan, 2023/2024/Number of Pupils by Educational Level in Paringin Selatan Subdistrict, 2023/2024	

Gambar
Figure

Halaman
Page

<https://balangankab.bps.go.id>

PENJELASAN UMUM/EXPLANATORY NOTES

Tanda-tanda, satuan-satuan, dan lain-lainnya yang digunakan dalam publikasi ini adalah sebagai berikut:

Symbols, measurement units, and acronyms which are used in this publication, are as follows:

1. TANDA-TANDA/SYMBOLS

Data tidak tersedia/ <i>Data not available</i>	: ...
Tidak ada atau nol / <i>Null or zero</i>	: -
Data dapat diabaikan/ <i>Data negligible</i>	: ~0
Tanda decimal/ <i>Decimal point</i>	: ,
Data tidak dapat ditampilkan/ <i>Not applicable</i>	: NA
Angka estimasi/ <i>Estimated figures</i>	: e
Angka diperbaiki/ <i>Revised figures</i>	: r
Angka sementara/ <i>Preliminary figures</i>	: *
Angka sangat sementara/ <i>Very preliminary figures</i>	: **
Angka sangat sangat sementara/ <i>Very very preliminary figures</i>	: ***

2. SATUAN/UNITS

barel/ <i>barrel</i>	: 158,99 liter/ <i>litres</i> = 1/6,2898 m ³
hektare (ha)/ <i>hectare (ha)</i>	: 10.000 m ²
kilometer (km)/ <i>kilometres (km)</i>	: 1.000 meter/ <i>meters (m)</i>
knot/ <i>knot</i>	: 1,8523 km/jam (<i>km/hour</i>)
kuintal/ <i>quintal</i>	: 100 kg
KWh	: 1.000 Watt hour
MWh	: 1.000 KWh
liter (untuk beras)/ <i>litre (for rice)</i>	: 0,80 kg
MMSCF	: 1/35,3 m ³
metrik ton (m.ton)/ <i>metric ton (m. ton)</i>	: 0,98421 long ton = 1.000 kg
ons/ <i>ounce</i>	: 28,31 gram/ <i>grams</i>
ton	: 1.000 kg

Satuan lain: buah, dus, butir, helai/lembar, kaleng, batang, pulsa, ton kilometer (ton-km), jam, menit, persen (%).

Other units: unit, pack, pieces, sheet, tin, pulse, ton-kilometres(ton-km), hour, minute, percent (%).

Perbedaan angka di belakang koma disebabkan oleh pembulatan angka.

The difference in decimal numbers is caused by rounding.

DAFTAR SINGKATAN/LIST OF ABBREVIATION

SI	: Stasiun Iklim/ <i>Climate Station</i>
SMPK	: Stasiun Meterologi Pertanian Khusus/ <i>Special Agricultural Meteorological Station</i>
t.t	: Tempat tidur/ <i>Bed</i>
BCG	: Bacillus Calmette Guerin
DPT	: Difteri, Pertusis, Tetanus/ <i>Diphtheria, Tetanus, and Pertussis</i>
TT	: Tetanus Toxoid
IOT	: Industri Obat Tradisional/ <i>Traditional Medicine Industry</i>
IKOT	: Industri Kecil Obat Tradisional/ <i>Traditional Medicine Small Industry</i>
Alkes	: Alat kesehatan/ <i>Health Kits</i>
PKRT	: Perbekalan Kesehatan Rumah tangga/ <i>Household Health Logistics</i>
Kompl	: Komplemen/ <i>Complement</i>
IRTP	: Industri Pangan Produksi Rumah Tangga/ <i>Foods Home Industry</i>
PBF	: Pedagang Besar Farmasi/ <i>Pharmacy Whole-seller</i>
GFK	: Gudang Farmasi Kab/Kota/Regency/ <i>Municipality Pharmacy Warehouse</i>
RB	: Rumah Bersalin/ <i>Delivery House</i>
Pustu	: Puskesmas pembantu/ <i>Auxiliary Public Health Center</i>
BP	: Balai Pengobatan/ <i>Polyclinic</i>
TPS	: Tempat Pembuangan Sampah Sementara / <i>landfill</i>
Jamkesmas	: Jaminan kesehatan masyarakat miskin/ <i>Poor public health insurance</i>
PJKMU	: Program Jaminan Kesehatan Masyarakat Umum/ <i>General Public Health Insurance Program</i>
SIUP	: Surat Ijin Usaha Perdagangan/ <i>Trading Permission Letter</i>
TDP	: Tanda Daftar Perusahaan/ <i>Company Registration Identity</i>
API	: Angka Pengenal Importir/ <i>Importer's Identity Number</i>

Kelurahan Batu Piring

adalah

Kelurahan Terluas di Kecamatan Paringin Selatan

21,45 km²



BAB 1

Geografi Geography

PENJELASAN TEKNIS

1. Desa adalah desa dan desa adat atau yang disebut dengan nama lain, selanjutnya disebut Desa adalah kesatuan masyarakat hukum yang memiliki batas wilayah yang berwenang untuk mengatur dan mengurus urusan pemerintahan, kepentingan masyarakat setempat berdasarkan prakarsa masyarakat, hak asal usul, dan/atau hak tradisional yang diakui dan dihormati dalam system Pemerintahan Negara Kesatuan Republik Indonesia (Undang-Undang Nomor 6 Tahun 2014 tentang Desa)
2. Kelurahan adalah suatu wilayah yang dipimpin oleh seorang Lurah sebagai perangkat daerah kabupaten dan atau daerah kota di bawah kecamatan (Undang-Undang No. 32 Tahun 2004 tentang Pemerintahan Daerah).
3. Kecamatan adalah sebuah pembagian wilayah administratif negara Indonesia di bawah Kabupaten atau Kota. Sebuah kecamatan dipimpin oleh seorang camat dan dipecah kepada beberapa kelurahan dan desa-desa. Di Indonesia, sebuah kecamatan atau kabupaten adalah pembagian dari abupaten (kabupaten) atau kota (kota madya). Sebuah kabupaten itu sendiri dibagi menjadi kelurahan atau desa administratif. Dalam

TECHNICAL NOTES

1. *Village is village and custom village or that is called by other terms, hereinafter referred to as the village is the unity of the legal community who have territorial boundaries that are authorized to regulate and manage government affairs, the interest of local communities based on community initiatives, the origin and local customs that are acknowledged and respected within the unitary System of Government Republic of Indonesia (Law No. 6 Year 2014 about Village).*
2. *Sub-district is an area that is led by a sub-district head (Lurah) as an apparatus of regency and or city under the district (Law No. 32 Year 2004 about Local Governmental).*
3. *Subdistrict is a division of the administrative territory of the Indonesian state under regencies or cities. A sub-district is headed by a camat and is divided into several sub-districts and villages. In Indonesia, a sub-district or district is a division of a district (kabupaten) or city (kota madya). A district itself is divided into administrative villages or villages. In the case of a Regency Work Unit (SKPD) which has a certain work area under the leadership of the Camat.*
4. *The village area covers the entire village/kelurahan area, whether inhabited by residents or not. Included here are dry land, rice fields, mountains, swamps, rivers,*

- Hal Satuan Kerja Perangkat Daerah (SKPD) Kabupaten yang mempunyai wilayah kerja tertentu dibawah pimpinan Camat.
4. Luas Desa mencakup seluruh wilayah desa/kelurahan baik yang dihuni penduduk maupun tidak. Termasuk di sini adalah tanah kering, sawah, pegunungan, rawa, kali, tanah bangunan, dan sebagainya. Pencatatan dilakukan dalam kilometer persegi dua angka dibelakang koma.
 5. Jarak ke Ibu Kota Kecamatan adalah jarak yang dihitung dari jarak Kantor Desa ke Kantor Kecamatan.
 6. Jarak ke Ibu Kota Kabupaten/ Kota adalah jarak yang dihitung dari jarak Kantor Desa ke Kantor Bupati/Walikota.
 7. Curah Hujan (mm) adalah ketinggian air hujan yang terkumpul dalam penakar hujan pada tempat yang datar, tidak menyerap, tidak meresap dan tidak mengalir. Unsur hujan 1 (satu) milimeter artinya dalam luasan satu meter persegi pada tempat yang datar tertampung air hujan setinggi satu milimeter atau tertampung air hujan sebanyak satu liter.
- building land, and so on. Recording is done in square kilometers with two decimals.*
5. *The distance to the subdistrict capital is the distance calculated from the distance from the Village Office to the Subdistrict office.*
 6. *Distance to the Regency/Municipal Capital is the distance calculated from the distance from the Village Office to the Regent/Mayor's Office.*
 7. *Precipitation (mm) is the height of rainwater that collects in a rain gauge on a flat, non-absorbent, non-absorbent and non-flowing place. The rain element of 1 (one) millimeter means that in an area of one square meter on a flat place one millimeter of rainwater can be accommodated or one liter of rainwater can be accommodated.*

ULASAN**DESCRIPTION****Keadaan Geografi**

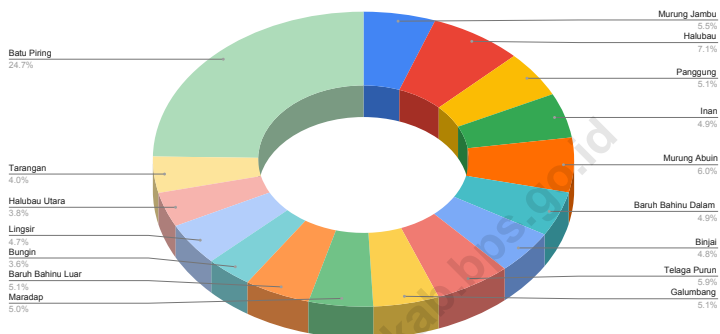
Berdasarkan data yang tersedia, Kecamatan Paringin Selatan memiliki luas wilayah sebesar 86,80 kilometer persegi. Kelurahan Batu Piring merupakan wilayah terluas yang mencakup 24,71 persen dari luas keseluruhan Kecamatan Paringin Selatan sedangkan Desa Paringin Selatan memiliki luas wilayah terkecil sebesar 3,10 kilometer persegi atau hanya 3,57 persen dari wilayah Kecamatan Paringin Selatan

Dilihat dari jarak desa ke Ibukota Kabupaten, Kelurahan Batu Piring merupakan wilayah terdekat dengan ibukota kabupaten yaitu berjarak 2,00 Km sedangkan desa terjauh dengan Ibukota yaitu Desa Baruh Bahinu Dalam dengan jarak dengan Ibukota Kabupaten 15,00 Km.

Geography Condition

Based on available data, Paringin Selatan Subdistrict has an area of 86.80 square kilometers. Batu Piring Kelurahan village is the largest village covering 24.71 percent of the total area of Paringin Selatan Subdistrict while Paringin Selatan Village has the smallest area of 3.10 square kilometers or only 3.57 percent of the Paringin Selatan Subdistrict area.

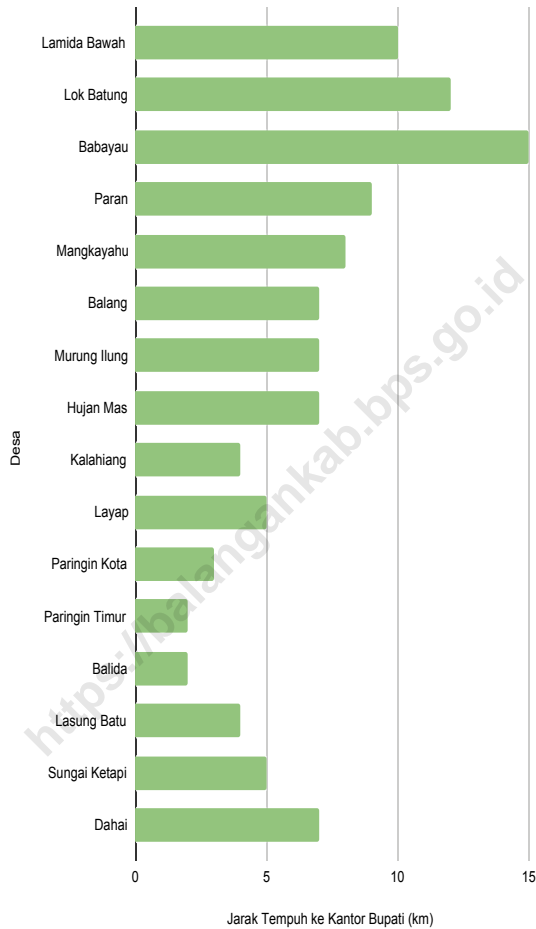
Based on data the distance of village from the village to the district capital, Pudak Village is the closest village to the district capital, which is 9.00 km away, while the farthest village from the capital is Baruh Bahinu Dalam village with a distance of 15.00 km from the district capital.



Sumber/Source: BPS, Pendataan Potensi Desa (Podes) 2021/BPS-Statistics Indonesia, Village Potential Data Collecting 2021

Gambar 1.1
Figures

Luas Daerah menurut Desa/Kelurahan (%), 2021
Total Area by Village/Kelurahan (%), 2021



Sumber/Source: BPS, Pendataan Potensi Desa (Podes) 2021/BPS-Statistics Indonesia, Village Potential Data Collecting 2021

Gambar 1.2
Figures

Jarak ke Ibukota Kecamatan Menurut Desa/Kelurahan di Kecamatan Paringin Selatan (km), 2021
Distance to the Subdistrict Capital by Village/Kelurahan in Paringin Selatan Subdistrict (km), 2021

Tabel 1.1 Luas Daerah Menurut Desa/Kelurahan di Kecamatan Paringin Selatan, 2021
Table Total Area by Villages/Kelurahan in Paringin Selatan Subdistrict, 2021

Desa/Kelurahan Village/Kelurahan	Luas Total Area (km ² /sq.km)	Persentase terhadap Luas Kecamatan Percentage to Subdistrict Area
(1)	(2)	(3)
Murung Jambu	4,80	5,53
Halubau	6,20	7,14
Panggung	4,40	5,07
Inan	4,25	4,90
Murung Abuin	5,20	5,99
Baruh Bahinu Dalam	4,25	4,90
Binjai	4,15	4,78
Telaga Purun	5,10	5,88
Galumbang	4,40	5,07
Maradap	4,30	4,95
Baruh Bahinu Luar	4,40	5,07
Bungin	3,10	3,57
Lingsir	4,05	4,67
Halubau Utara	3,30	3,80
Tarangan	3,45	3,97
Batu Piring	21,45	24,71
Kecamatan Paringin Selatan	86,80	100,00

Catatan/Note: UU No.2 Tahun 2003 dan Perda Kabupaten Balangan No.23 Tahun 2006

* Luas Kecamatan masih dilakukan verifikasi lebih lanjut/ The district area is still under further verification

Sumber/Source: Pemda Kabupaten Balangan, & BPS Balangan Pendataan Potensi Desa/Local Government of Balangan Regency, & Statistics of Balangan Regency- Village Potencies Survey

Tabel 1.2
Table

Jarak ke Ibukota Kecamatan dan Ibukota Kabupaten/Kota Menurut Desa/Kelurahan di Kecamatan Paringin Selatan (km), 2021
Distance to the Subdistrict Capital and Regency/Municipal Capital by Villages/Kelurahan in Paringin Selatan Subdistrict (km), 2021

Desa/Kelurahan <i>Village/Kelurahan</i>	Jarak ke Ibukota Kecamatan <i>Distance to Subdistrict Capital</i>	Jarak ke Ibukota Kabupaten/ Kota <i>Distance to Regency/Municipal Capital</i>
(1)	(2)	(3)
Murung Jambu	8,00	9,00
Halubau	7,00	7,00
Panggung	4,00	7,00
Inan	5,00	8,00
Murung Abuin	9,00	11,00
Baruh Bahinu Dalam	10,00	15,00
Binjai	10,00	13,00
Telaga Purun	10,00	12,00
Galumbang	4,00	6,00
Maradap	3,00	5,00
Baruh Bahinu Luar	2,00	4,00
Bungin	4,00	5,00
Lingsir	4,00	4,00
Halubau Utara	6,00	7,00
Tarangan	7,00	8,00
Batu Piring	1,00	2,00

Catatan/Note: ...

Sumber/Source: BPS, Pendataan Potensi Desa (Podes) 2021/BPS-Statistics Indonesia, Village Potential Data Collecting 2021

Terdapat

66

Rukun Tetangga

Di Kecamatan Paringin Selatan

BAB 2

Pemerintahan Government



PENJELASAN TEKNIS

1. Rukun Warga (RW) dan Rukun Tetangga (RT) adalah Organisasi masyarakat yang diakui dan dibina oleh pemerintah untuk memelihara dan melestarikan nilai-nilai kehidupan masyarakat Indonesia yang berdasarkan kegotongroyongan dan kekeluargaan serta untuk membantu meningkatkan kelancaran pelaksanaan tugas pemerintahan, pembangunan dan kemasyarakatan di desa dan kelurahan.
2. Desa adalah suatu wilayah yang ditempati sejumlah penduduk sebagai kesatuan masyarakat yang ada di dalamnya merupakan kesatuan hukum yang memiliki organisasi pemerintah terendah langsung dibawah camat, dan berhak menyelenggarakan rumah tangganya sendiri dalam ikatan Negara Kesatuan Republik Indonesia (NKRI).
3. Pegawai Negeri Sipil adalah pegawai yang telah memenuhi syarat yang ditentukan, diangkat oleh pejabat yang berwenang dan diberikan tugas dalam suatu jabatan negeri, atau diberikan tugas negara lainnya, dan digaji berdasarkan peraturan perundang-undangan yang berlaku.

TECHNICAL NOTES

1. *Rukun Warga (RW) and Rukun Tetangga (RT) are organizations recognized and fostered by the government to maintain and safeguard the values of Indonesian people's life based on mutual cooperation and kinship and to help improve the implementation of government, development and community tasks in villages and sub-districts.*
2. *The village is an area occupied by a number of residents as a community unit which is a legal entity that has the lowest government organization directly under the sub-district head, and has the right to organize their own household within the bonds of the Unitary State of the Republic of Indonesia (NKRI).*
3. *Civil Servants are employees who have met the specified requirements, are appointed by the competent authority and are assigned tasks in a state office, or are assigned other state duties, and are paid based on the applicable laws and regulations.*

4. Golongan 1 (Juru) merupakan jenjang kepangkatan untuk PNS golongan I/Asampai I/D. Golongan ini ditempati orang-orang dengan pendidikan formal Sekolah Dasar, Sekolah Menengah Pertama, atau sederajat. Pekerjaan-pekerjaan di golongan I membutuhkan kemampuan dasar dan belum menuntut suatu ketrampilan di bidang ilmu tertentu. Dapat dikatakan bahwa juru merupakan pelaksana pembantu dalam bagian kegiatan yang menjadi tanggung jawab jenjang kepangkatan di atasnya.
 5. Golongan II (Pengatur) merupakan jenjang kepangkatan untuk PNS golongan II/A sampai II/D dengan sebutan secara berjenjang: pengatur muda, pengatur muda tingkat I, pengatur, dan pengatur tingkat I. Pengatur adalah orang yang melaksanakan langkah-langkah realisasi suatu kegiatan dalam suatu instansi. Golongan ini ditempati oleh orang-orang dengan pendidikan formal jenjang sekolah menengah atas hingga Diploma III, atau sederajat. Pekerjaan-pekerjaan di tingkat kepangkatan pengatur sudah mulai menuntut suatu ketrampilan di bidang ilmu tertentu.
 6. Golongan III (Penata) merupakan jenjang kepangkatan untuk PNS golongan III/Asampai III/D dengan
4. *Group 1 (interpreter) is the rank level for civil servants in groups I/A to I/D. This group is occupied by people with a formal education in Elementary School, Junior High School, or the equivalent. Jobs in group I require basic skills and do not require a skill in a particular field of science. It can be said that the interpreter is an assistant executor in the part of the activity that is the responsibility of the rank level above him.*
 5. *Group II (regulators) is a rank level for civil servants class II/A to II/D with the designations in stages: young regulators, junior level I regulators, regulators, and level I regulators. Regulators are people who carry out the steps to realize an activity in an agency. This group is occupied by people with formal education at the high school level up to Diploma III, or its equivalent. Jobs at the regulatory level have begun to require a skill in a particular field of science.*
 6. *Group III (Stylist) is a rank level for civil servants class III/A to III/D with the designations in stages: young*

sebutan secara berjenjang: Panata muda, penata muda tingkat I, penata, dan penata tingkat I. Golongan ini ditempati oleh orang dengan pendidikan formal jenjang SI atau Diploma IV ke atas, atau yang setingkat. Dapat diasumsikan bahwa pekerjaan di tingkat ini sudah mulai menuntut suatu keahlian di bidang ilmu tertentu dengan lingkup pemahaman kaidah ilmu yang yang telah mendalam.

administrators, junior stylists at level I, stylists, and stylists at level I. This group is occupied by people with formal education at SI or Diploma IV level above, or equivalent. It can be assumed that work at this level has begun to require an expertise in a particular field of science with a deep understanding of the rules of science.

7. Golongan IV (pembina) merupakan jenjang kepangkatan untuk PNS golongan IV/A sampai IVD dengan sebutan secara berjenjang : pembina muda, pembina tingkat I, Pembina utama muda, dan pembina utama. Sebagai jenjang tertinggi, kepangkatan ini diperoleh setelah melalui suatu perjalanan karir yang panjang sebagai PNS. Pekerjaan pada kelompok kepangkatan Pembina tidak hanya menuntut keahlian di bidang ilmu tertentu, namun juga menuntut kematangan dan kearifan kerja yang sudah diperoleh sepanjang masa kerjanya. Dengan demikian, pembina adalah model peran bagi jenjang-jenjang di bawahnya guna membina dan mengembangkan kekuatan sumber daya untuk kedepannya.

7. *Group IV (coach) is a rank level for PNS group IV/A to IVD with the designations in stages: young coaches, level I coaches, young main coaches, and main coaches. As the highest level, this rank was obtained after going through a long career as a civil servant. Work in the supervisory rank group does not only require expertise in a particular field of knowledge, but also requires maturity and work wisdom that has been obtained throughout his tenure. Thus, the coach is a role model for the levels below him in order to foster and develop the strength of resources for the future.*

8. Kecamatan adalah sebuah daerah administratif di wilayah Indonesia

8. *A subdistrict is an administrative area in the territory of Indonesia*

yang berada di bawah wilayah tingkat II (kabupaten) atau kota, serta terdiri dari beberapa kelurahan atau desa di dalamnya.

which is under a level II (district) or city area, and consists of several sub-districts or villages within it.

<https://balangankab.bps.go.id>

<https://balangankab.bps.go.id>

ULASAN

Kecamatan Paringin Selatan terdiri dari 16 desa dengan ibukota kecamatan di Desa Paringin Selatan.

Terdapat 66 Rukun Tetangga (RT) di Kecamatan Paringin Selatan. Desa / Kelurahan dengan RT terbanyak adalah Desa Batu Piring dengan total 16 RT.

Tidak terdapat Rukun Warga (RW) di Kecamatan Paringin Selatan.

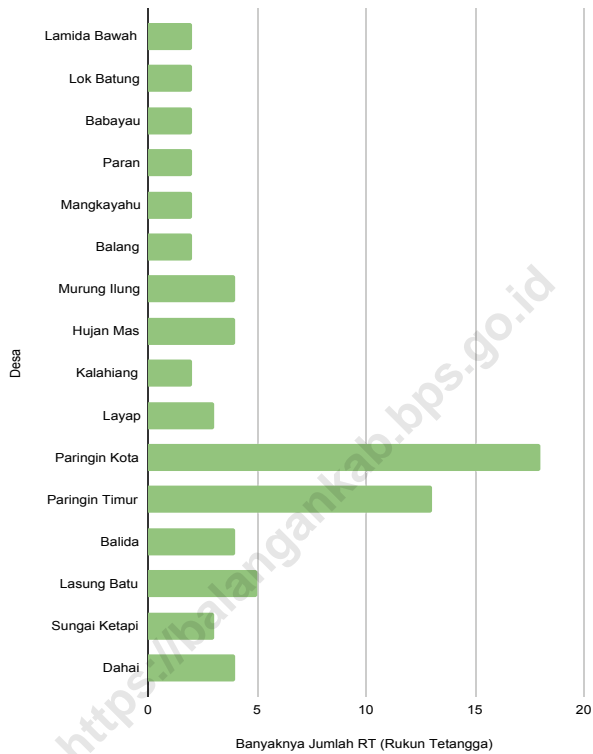
DESCRIPTION

Paringin Selatan Subdistrict consists of 16 villages with the Subdistrict capital in Paringin Selatan Village.

There are 66 Rukun Tetangga/neighborhoods (RT) in Paringin Selatan Subdistrict. The village/kelurahan with the most RTs are Batu Piring with a total of 16 RTs.

There are no Rukun Warga/hamlets (RW) in Paringin Selatan Subdistrict.

<https://balangankab.go.id>



Sumber/Source: "BPS, Pendataan Potensi Desa (Podes) 2021, Pemutakhiran Kerangka Geospasial dan Muatan Wilkerstat

Gambar 2.1
Figures

Jumlah Rukun Tetangga (RT) Menurut Desa/Kelurahan di Kecamatan Paringin Selatan, 2021/Number of Rukun Tetangga by Villages¹/Kelurahan in Paringin Selatan Subdistrict, 2021

2.1 WILAYAH ADMINISTRATIF ADMINISTRATIVE AREA

Tabel 2.1.1 Jumlah Rukun Warga (RW) dan Rukun Tetangga (RT) Menurut Desa/Kelurahan di Kecamatan Paringin Selatan, 2021
Number of Rukun Warga and Rukun Tetangga by Villages'/Kelurahan in Paringin Selatan Subdistrict, 2021

Desa/Kelurahan Village/Kelurahan	Rukun Warga (RW)	Rukun Tetangga (RT)
(1)	(2)	(3)
Murung Jambu	-	2
Halubau	-	2
Panggung	-	3
Inan	1	4
Murung Abuin	-	4
Baruh Bahinu Dalam	-	4
Binjai	-	3
Telaga Purun	-	3
Galumbang	-	3
Maradap	1	3
Baruh Bahinu Luar	-	3
Bungin	-	6
Lingsir	-	4
Halubau Utara	-	3
Tarangan	-	3
Batu Piring	4	16
Kecamatan Paringin Selatan	6	66

Catatan/Note: ...

Sumber/Source: "BPS, Pendataan Potensi Desa (Podes) 2021, Pemutakhiran Kerangka Geospasial dan Muatan Wilkerstat

<https://balangankab.bps.go.id>

BAB 3

Penduduk *Population*

Terdapat

16.612 jiwa

*Jumlah Penduduk di
Kecamatan Paringin Selatan*

PENJELASAN TEKNIS

1. Penduduk Indonesia adalah semua orang yang berdomisili di wilayah teritorial Indonesia selama 6 bulan atau lebih dan atau mereka yang berdomisili kurang dari 6 bulan tetapi bertujuan menetap.
2. Laju pertumbuhan penduduk adalah angka yang menunjukkan persentase penambahan penduduk dalam jangka waktu tertentu.
3. Kepadatan penduduk adalah rasio banyaknya penduduk per kilometer persegi.
4. Rasio jenis kelamin adalah perbandingan antara penduduk laki-laki dan penduduk perempuan pada suatu wilayah dan waktu tertentu. Biasanya dinyatakan dengan banyaknya penduduk laki-laki untuk 100 penduduk perempuan.
5. Distribusi penduduk adalah pola persebaran penduduk di suatu wilayah, baik berdasarkan batas-batas geografis maupun berdasarkan batas-batas administrasi pemerintahan.
6. Komposisi penduduk adalah pola persebaran penduduk menurut karakteristiknya, contoh: penduduk menurut kelompok

TECHNICAL NOTES

1. *All residents of the entire territory of Indonesia who have stayed for six months or longer, and those who intended to stay more than six months even though their length of stay is less than six months.*
2. *The growth rate of population is the number that show percentage of population growth within a specified period.*
3. *Population density is ratio of population per square kilometer.*
4. *Sex ratio is the ratio of males population to females population in a given area and time, usually expressed as the number of males for every 100 females.*
5. *Population distribution is the pattern of population distribution in an area, either by geographic boundaries or by government administrative boundaries.*
6. *Population composition is the pattern of population distribution by its characteristics, example: population by age group,*

umur, penduduk menurut jenis
kelamin.

population by sex

<https://balangankab.bps.go.id>

ULASAN

Jumlah penduduk Kecamatan Paringin Selatan menurut Data Agregat Kependudukan Kabupaten Balangan Semester II Tahun 2023 yaitu sebesar 16.612 jiwa, yang terdiri atas 8.369 jiwa penduduk laki-laki dan 8.243 jiwa penduduk perempuan. Rasio jenis kelamin Kecamatan Paringin Selatan pada tahun 2023 sebesar 101,53. Angka ini dapat diinterpretasikan bahwa untuk setiap 100 penduduk perempuan terdapat sekitar 101 penduduk laki-laki.

Kepadatan penduduk di Kecamatan Paringin Selatan tahun 2023 mencapai 191,38 jiwa/km². Angka kepadatan penduduk tertinggi terletak di Desa Bungin sebesar 542,26 jiwa/ km² dan kepadatan terendah di Desa Murung Jambu sebesar 73,96 jiwa/km².

Berdasarkan kelompok umur, jumlah penduduk terbanyak di Kecamatan Paringin Selatan yaitu penduduk berusia 10-14 Tahun.

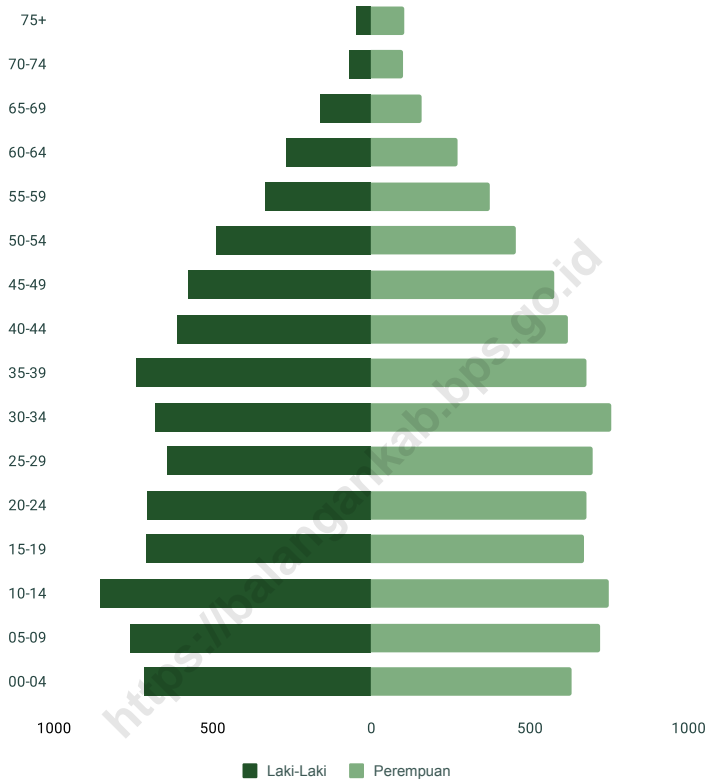
DESCRIPTION

The population of Paringin Selatan Subdistrict according to The Balangan Regency Population Aggregate Data Semester II 2023 were 16.612 people, consisting of 8.369 male and 8.243 female population. The sex ratio of Paringin Selatan Subdistrict in 2023 were 101.53. This figure can be interpreted that for every 100 female population there are about 101 male population.

Population density in Paringin Selatan Subdistrict in 2023 reached 191,38 people/km². The highest population density is located in Bungin Village at 542,26 people/km² and the lowest density in Murung Jambu Village at 73,96 people/km².

Based on age group, the largest population in Paringin Selatan Subdistrict is the population aged 10-14 years

<https://balangankab.bps.go.id>



Sumber/Source: Dinas Kependudukan dan Pencatatan Sipil Kabupaten Balangan/Population and Civil Registration Office of Balangan Regency

Gambar 3.2
Figures

Jumlah Penduduk Menurut Kelompok Umur dan Jenis Kelamin di Kecamatan Paringin Selatan, 2023/Population by Age Groups and Sex in Paringin Selatan Subdistrict, 2023

Tabel 3.1 Penduduk, Distribusi Persentase Penduduk, Kepadatan Penduduk, Rasio Jenis Kelamin Penduduk Menurut Desa/ Kelurahan di Kecamatan Paringin Selatan, 2023
Population, Percentage Distribution of Population, Population Density, and Population Sex Ratio by Villages/ Kelurahan in Paringin Selatan Subdistrict, 2023

Desa/Kelurahan Village/Kelurahan	Penduduk/Population		
	Laki-Laki/Male	Perempuan/Female	Jumlah/Total
(1)	(2)	(3)	(4)
Murung Jambu	180	175	355
Halubau	341	315	656
Panggung	266	295	561
Inan	359	359	718
Murung Abuin	296	304	600
Baruh Bahinu Dalam	408	429	837
Binjai	285	277	562
Telaga Purun	317	305	622
Galumbang	321	333	654
Maradap	322	328	650
Baruh Bahinu Luar	252	264	516
Bungin	866	815	1.681
Lingsir	367	392	759
Halubau Utara	197	199	396
Tarangan	127	129	256
Batu Piring	3.465	3.324	6.789
Kecamatan Paringin Selatan	8.369	8.243	16.612

Lanjutan Tabel/Continued Table 3.1

Desa/Kelurahan Village/Kelurahan	Persentase Penduduk Percentage of Total Population	Kepadatan Penduduk (per km ²) Population Density per sq.km	Rasio Jenis Kelamin Penduduk Population Sex Ratio
(1)	(5)	(6)	(7)
Murung Jambu	2,14	73,96	102,86
Halubau	3,95	105,81	108,25
Panggung	3,38	127,50	90,17
Inan	4,32	168,94	100,00
Murung Abuin	3,61	115,38	97,37
Baruh Bahinu Dalam	5,04	196,94	95,10
Binjai	3,38	135,42	102,89
Telaga Purun	3,74	121,96	103,93
Galumbang	3,94	148,64	96,40
Maradap	3,91	151,16	98,17
Baruh Bahinu Luar	3,11	117,27	95,45
Bungin	10,12	542,26	106,26
Lingsir	4,57	187,41	93,62
Halubau Utara	2,38	120,00	98,99
Tarangan	1,54	74,20	98,45
Batu Piring	40,87	316,50	104,24
Kecamatan Paringin Selatan	100,00	191,38	101,53

Catatan/Note: ...

Sumber/Source: Dinas Kependudukan dan Pencatatan Sipil Kabupaten Balangan/Population and Civil Registration Office of Balangan Regency

Tabel 3.2 Jumlah Penduduk Menurut Kelompok Umur dan Jenis Kelamin di Kecamatan Paringin Selatan, 2023
Table Population by Age Groups and Sex in Paringin Selatan Subdistrict, 2023

Kelompok Umur Age Groups	Jenis Kelamin/Sex		
	Laki-Laki Male	Perempuan Female	Jumlah Total
(1)	(2)	(3)	(4)
00-04	716	630	1.346
05-09	760	720	1.480
10-14	854	749	1.603
15-19	708	671	1.379
20-24	705	678	1.383
25-29	643	697	1.340
30-34	683	757	1.440
35-39	741	679	1.420
40-44	612	620	1.232
45-49	576	578	1.154
50-54	489	455	944
55-59	335	375	710
60-64	268	271	539
65-69	163	159	322
70-74	67	99	166
75+	49	105	154
Kecamatan Paringin Selatan	8.369	8.243	16.612

Catatan/Note: ...

Sumber/Source: Dinas Kependudukan dan Pencatatan Sipil Kabupaten Balangan/Population and Civil Registration Office of Balangan Regency

Terdapat
1.967 Murid SD
di Kecamatan Paringin Selatan
Pada tahun Ajaran 2023/2024

BAB 4

Sosial dan Kesejahteraan Rakyat *Social and Welfare*



PENJELASAN TEKNIS**TECHNICAL NOTES**

1. Jalur Pendidikan di Indonesia terdiri atas 1) pendidikan formal, 2) pendidikan nonformal, dan 3) pendidikan informal yang ketiganya dapat saling melengkapi dan memperkaya (Undang-Undang No. 20 Tahun 2013 tentang Sistem Pendidikan Nasional).
 2. Jenjang Pendidikan Formal terdiri atas pendidikan dasar, pendidikan menengah, dan pendidikan tinggi. Jenis pendidikan yang diajarkan mencakup pendidikan umum, kejuruan, akademik, profesi, vokasi, keagamaan, dan khusus.
 3. Pendidikan Dasar berbentuk Sekolah Dasar (SD) dan Madrasah Ibtidaiyah (MI) atau bentuk lain yang sederajat serta Sekolah Menengah Pertama (SMP) dan Madrasah Tsanawiyah (MTs), atau bentuk lain yang sederajat.
 4. Pendidikan Menengah berbentuk Sekolah Menengah Atas (SMA), Madrasah Aliyah (MA), Sekolah Menengah Kejuruan (SMK), dan Madrasah Aliyah Kejuruan (MAK), atau bentuk lain yang sederajat.
 5. Pendidikan Tinggi merupakan jenjang pendidikan setelah pendidikan menengah yang mencakup program pendidikan
1. *The Education System in Indonesia consists of 1) a formal education, 2) non-formal education, and 3) informal education that all three can be complementary and enriching (Law No. 20 Year 2013 about The National Education System).*
 2. *Formal Education Level consists of primary education, secondary education, and high education. The kind of education that taught consists of general education, vocational, academic, professional, religious, and specific education. a.*
 3. *The Primary Education consists of Elementary School and Islamic Elementary School or other equivalent forms and Junior High School and MTs, or other equivalent forms.*
 4. *The Secondary Education consists of the senior high school, MA, Vocational School, and Vocational Madrasah Aliyah, or o ther equivalent forms.*
 5. *The High Education consists of the education level after the secondary education that consists of diplomas, bachelor, master, specialist, and*

diploma, sarjana, magister, spesialis, dan doktor yang diselenggarakan oleh perguruan tinggi. Perguruan tinggi dapat berbentuk akademi, politeknik, sekolah tinggi, institut, atau universitas

doctoral degrees that are held by the college. The colleges can be academy, polytechnic, high school, institute, or university.

6. Rumah Sakit adalah tempat pemeriksaan dan perawatan kesehatan, biasanya berada di bawah pengawasan dokter/tenaga medis, yang melayani penderita yang sakit untuk berobat rawat jalan atau rawat inap.
 7. Rumah Bersalin adalah sarana pelayanan kesehatan dengan izin sebagai rumah bersalin, dilengkapi pelayanan pemeriksaan kehamilan, persalinan serta pemeriksaan ibu dan anak yang berada di bawah pengawasan bidan senior.
 8. Puskesmas (Pusat Kesehatan Masyarakat) adalah unit pelaksana teknis dinas kesehatan kabupaten/ kota yang mempunyai fungsi utama sebagai penyelenggara pelayanan kesehatan tingkat pertama. Wilayah kerja puskesmas maksimal adalah satu kecamatan dan untuk dapat menjangkau wilayah kerjanya, puskesmas mempunyai jaringan pelayanan yang meliputi unit Puskesmas Pembantu (Pustu),
6. *Hospital is a place for health check, usually controlled/supervised by doctors/medical personnel to serve the ill patients to get outpatient or inpatient treatment services.*
 7. *Maternity House is health care facility with a license as a maternity house, equipped with prenatal care, childbirth and examination of mothers and children which is under the supervision of a senior midwife.*
 8. *Public Health Center is technical implementation unit of regency health department that have the primary function as a firstlevel health care providers. The working area standard of public health center is one district and to reach their working areas, public health centers have a service network covering subsidiary of public health center, mobile public health center units, and midwife units (Regulation of the Minister of Health of Indonesia Number*

ULASAN

unit Puskesmas Keliling (Puskel), dan unit bidan desa/komunitas (Peraturan Menteri Kesehatan RI No. 75 Tahun 2014 Tentang Pusat Kesehatan Masyarakat).

9. Apotek adalah suatu tempat tertentu yang digunakan untuk melakukan pekerjaan kefarmasian, dan penyaluran/ penjualan obat atau bahan farmasi dan perbekalan kesehatan lainnya kepada masyarakat yang dikelola oleh tenaga apoteker (Peraturan Menteri Kesehatan RI No. 1332 Tahun 2002 Tentang Perubahan Atas Peraturan Menteri Kesehatan RI No. 922/MENKES/PER/X/1993 Tentang Ketentuan dan Tata Cara Pemberian Izin Apotek).

DESCRIPTION

75 Year 2014 about Public Health Center).

9. *Pharmacy is a specific place that is used for pharmaceutical jobs, and distribution/sale of drugs/ pharmaceuticals and other medical supplies to people that are administered by trained pharmacist (Regulation of the Minister of Health of Indonesia Number 1332 Year 2002 about the Changes of Regulation of the Minister of Health of Indonesia Number 922/MENKES/PER/X/1993 about Pro-vision and Procedures for Administration of Licensed Pharmacies).*

<https://balangankab.bps.go.id>

ULASAN**Pendidikan**

Tersedianya fasilitas pendidikan yang memadai diperlukan dalam upaya peningkatan mutu pendidikan. Pada periode 2022/2023, Kecamatan Paringin Selatan memiliki 13 gedung Sekolah Dasar (SD) sederajat, 5 gedung Sekolah Menengah Pertama (SMP) sederajat, dan 3 gedung Sekolah Menengah Atas (SMA) sederajat, dan 1 gedung Akademi/Perguruan Tinggi.

Kesehatan

Sarana Kesehatan yang memadai merupakan salah satu kunci dalam peningkatan kesehatan masyarakat. Di Kecamatan Paringin Selatan terdapat 1 (satu) puskesmas yaitu puskesmas tanpa rawat inap.

Agama

Banyaknya tempat peribadatan di Kecamatan Paringin Selatan pada tahun 2021 terdiri atas, 13 Masjid dan 50 Musholla.

DESCRIPTION**Education**

The availability of adequate educational facilities is needed in the effort to improve the quality of education. In the 2022/2023 period, Paringin Selatan Subdistrict had 13 Elementary School buildings, 5 Junior High School buildings, and 3 High School/Vocational buildings, and 1 academy Building.

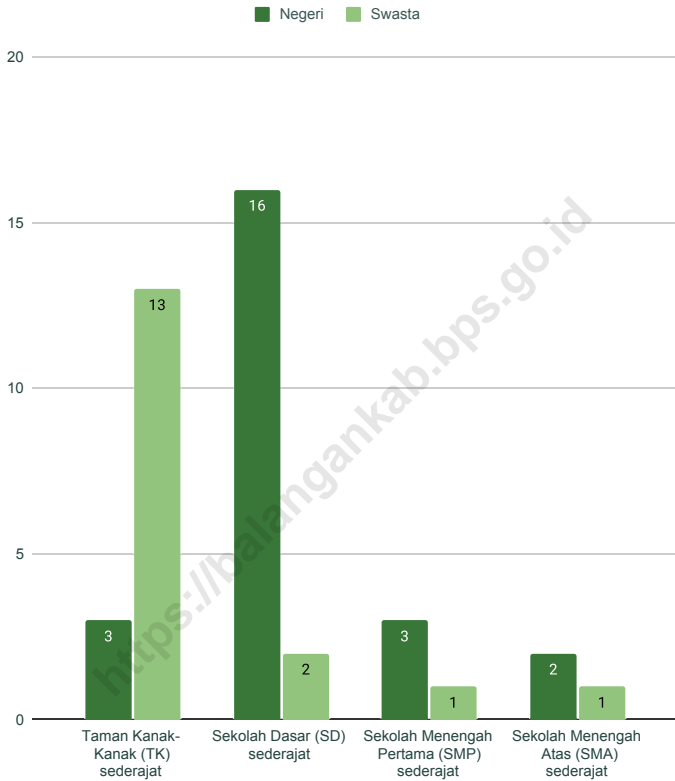
Health

Adequate health facilities are one of the keys to improving public health. In Paringin Selatan Subdistrict, there is 1 (one) public health center, namely a Public Health Center without Inpatient Care.

Religion

The number of places of worship in Paringin Selatan Subdistrict, in 2021 consisted of 13 Mosques and 50 Mushollas.

Negeri dan Swasta

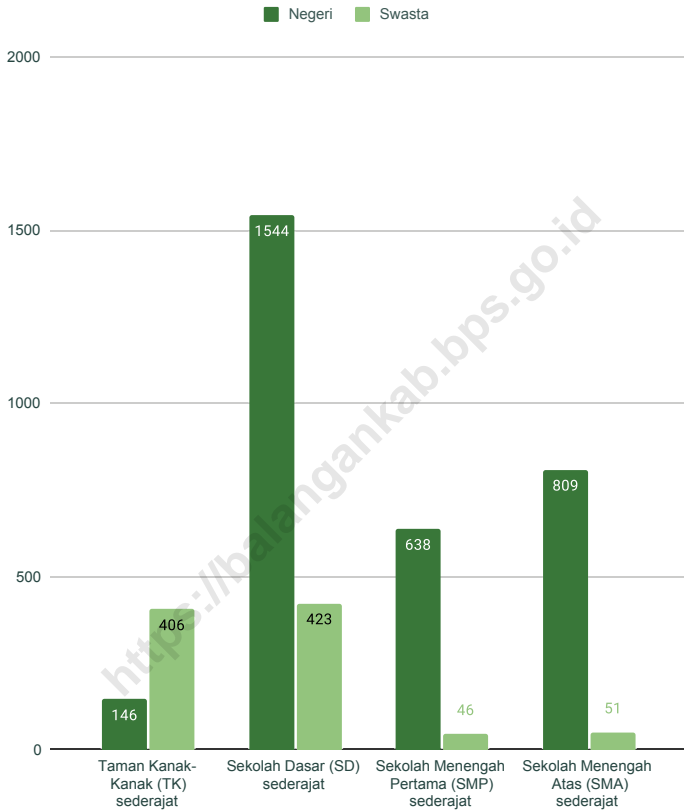


Sumber/Source: ¹ Kementerian Pendidikan, Kebudayaan, Riset, dan Teknologi, Sistem Data Pokok Pendidikan, data semester genap/Ministry of Education, Culture, Research, and Technology, Basic Education Data System, even semester report data
² Kementerian Agama, EMIS, data semester genap/Ministry of Religious Affairs, EMIS, genap semester report data

Gambar 4.1
Figures

Jumlah Sekolah Menurut Tingkat Pendidikan di Kecamatan Paringin Selatan, 2023/2024 /Number of Schools by Educational Level in Paringin Selatan Subdistrict, 2023/2024

Negeri dan Swasta



Sumber/Source: ¹ Kementerian Pendidikan, Kebudayaan, Riset, dan Teknologi, Sistem Data Pokok Pendidikan, data semester genap/Ministry of Education, Culture, Research, and Technology, Basic Education Data System, even semester report data
² Kementerian Agama, EMIS, data semester genap/Ministry of Religious Affairs, EMIS, genap semester report data

Gambar 4.2
Figures

Jumlah Murid Menurut Tingkat Pendidikan di Kecamatan Paringin Selatan, 2023/2024/Number of Pupils by Educational Level in Paringin Selatan Subdistrict, 2023/2024

4.1 PENDIDIKAN EDUCATION

Tabel 4.1.1 Banyaknya Desa¹/Kelurahan yang Memiliki Fasilitas Sekolah Menurut Tingkat Pendidikan di Kecamatan Paringin Selatan, 2021–2023
Number of Villages¹/Kelurahan Having Educational Facilities by Educational Level in Paringin Selatan Subdistrict, 2021–2023

Tingkat Pendidikan Educational Level	2021 ²	2022 ³	2023 ³
(1)	(2)	(3)	(4)
Sekolah Dasar (SD) Primary School	12	12	12
Madrasah Ibtidaiyah (MI) Madrasah Ibtidaiyah	1	1	1
Sekolah Menengah Pertama (SMP) Junior High School	2	2	2
Madrasah Tsanawiyah (MTs) Madrasah Tsanawiyah (MTs)	3	3	3
Sekolah Menengah Atas (SMA) Senior High School	2	2	2
Sekolah Menengah Kejuruan (SMK) Vocational High School	1	1	1
Madrasah Aliyah (MA) Madrasah Aliyah	-	-	-
Akademi/Perguruan Tinggi Academy/University	1	1	1

Catatan/Note: ¹ Desa pada tabel ini termasuk Unit Permukiman Transmigrasi (UPT) yang masih dibina oleh kementerian terkait/
Villages in this table include Transmigration Settlement Unit which is still fostered by the relevant ministries.

Sumber/Source: ² Badan Pusat Statistik, Pendataan Potensi Desa (Podes)/BPS-Statistics Indonesia, Village Potential Data Collecting

³¹ Kementerian Pendidikan, Kebudayaan, Riset, dan Teknologi, Sistem Data Pokok Pendidikan, data semester genap/
Ministry of Education, Culture, Research, and Technology, Basic Education Data System, even semester report data

³² Kementerian Agama, EMIS, data semester genap/Ministry of Religious Affairs, EMIS, genap semester report data

Tabel 4.1.2
Table

**Jumlah Sekolah Menurut Tingkat Pendidikan di
Kecamatan Paringin Selatan, 2022/2023 dan 2023/2024**
**Number of Schools by Educational Level in Paringin Selatan
Subdistrict, 2022/2023 and 2023/2024**

Tingkat Pendidikan Educational Level	Negeri/Public		Swasta/Private		Jumlah/Total	
	2022/2023	2023/2024	2022/2023	2023/2024	2022/2023	2023/2024
(1)	(2)	(3)	(4)	(5)	(6)	(7)
Taman Kanak-Kanak (TK) ¹ /Kindergarten ¹	3	3	13	13	16	16
Raudatul Athfal (RA) ² Raudatul Athfal (RA) ²						
Sekolah Dasar (SD) ¹ Elementary Schools ¹	16	16	2	2	18	18
Madrasah Ibtidaiyah (MI) ² /Madrasah Ibtidaiyah (MI) ²	-	-	1	1	1	1
Sekolah Menengah Pertama (SMP) ¹ /Junior High Schools ¹	3	3	1	1	4	4
Madrasah Tsanawiyah (MTs) ² /Madrasah Tsanawiyah (MTs) ²	-	-	3	3	3	3
Sekolah Menengah Atas (SMA) ¹ /Senior High Schools ¹	2	2	1	1	3	3
Sekolah Menengah Kejuruan (SMK) ¹ Vocational High Schools ¹	1	1	1	1
Madrasah Aliyah (MA) ² Madrasah Aliyah (MA) ²	-	-	-	-	-	-

Catatan/Note: ³ Seluruh Raudatul Athfal (RA) berstatus swasta/All Raudatul Athfal (RA) are private

Sumber/Source: ¹ Kementerian Pendidikan, Kebudayaan, Riset, dan Teknologi, Sistem Data Pokok Pendidikan, data semester genap/
Ministry of Education, Culture, Research, and Technology, Basic Education Data System, even semester report data

² Kementerian Agama, EMIS, data semester genap/Ministry of Religious Affairs, EMIS, genap semester report data

Tabel 4.1.3 Jumlah Guru Menurut Tingkat Pendidikan di Kecamatan Paringin Selatan, 2022/2023 dan 2023/2024
Table Number of Teachers by Educational Level in Paringin Selatan Subdistrict, 2022/2023 and 2023/2024

Tingkat Pendidikan Educational Level	Negeri/Public		Swasta/Private		Jumlah/Total	
	2022/2023	2023/2024	2022/2023	2023/2024	2022/2023	2023/2024
(1)	(2)	(3)	(4)	(5)	(6)	(7)
Taman Kanak-Kanak (TK) ¹ /Kindergarten ¹	18	17	26	31	44	48
Raudatul Athfal (RA) ² Raudatul Athfal (RA) ²						
Sekolah Dasar (SD) ^{1,3} Elementary Schools ^{1,3}	148	154	38	38	186	192
Madrasah Ibtidaiyah (MI) ² /Madrasah Ibtidaiyah (MI) ²	-	-	11	11	11	11
Sekolah Menengah Pertama (SMP) ^{1,3} Junior High Schools ^{1,3}	46	49	6	8	52	57
Madrasah Tsanawiyah (MTs) ² /Madrasah Tsanawiyah (MTs) ²	-	-	43	47	43	47
Sekolah Menengah Atas (SMA) ^{1,3} /Senior High Schools ^{1,3}	61	59	12	10	73	69
Sekolah Menengah Kejuruan (SMK) ^{1,3} Vocational High Schools ^{1,3}	31	31	31	31
Madrasah Aliyah (MA) ² Madrasah Aliyah (MA) ²	-	-	-	-	-	-

Catatan/Note: ³ Jumlah guru termasuk kepala sekolah dan guru/The total of teachers including headmaster and teacher.

Sumber/Source: ¹ Kementerian Pendidikan, Kebudayaan, Riset, dan Teknologi, Sistem Data Pokok Pendidikan, data semester genap/ Ministry of Education, Culture, Research, and Technology, Basic Education Data System, even semester report data

² Kementerian Agama, EMIS, data semester genap/Ministry of Religious Affairs, EMIS, even semester report data

Tabel 4.1.4 Jumlah Murid Menurut Tingkat Pendidikan di Kecamatan Paringin Selatan, 2022/2023 dan 2023/2024
Table *Number of Pupils by Educational Level in Paringin Selatan Subdistrict, 2022/2023 and 2023/2024*

Tingkat Pendidikan Educational Level	Negeri/Public		Swasta/Private		Jumlah/Total	
	2022/2023	2023/2024	2022/2023	2023/2024	2022/2023	2023/2024
(1)	(2)	(3)	(4)	(5)	(6)	(7)
Taman Kanak-Kanak (TK) ¹ /Kindergarten ¹	147	146	395	406	542	552
Raudatul Athfal (RA) ² Raudatul Athfal (RA) ²						
Sekolah Dasar (SD) ¹ Elementary Schools ¹	1.554	1.544	386	423	1.940	1.967
Madrasah Ibtidaiyah (MI) ² /Madrasah Ibtidaiyah (MI) ²	-	-	91	89	91	89
Sekolah Menengah Pertama (SMP) ¹ /Junior High Schools ¹	539	638	49	46	588	684
Madrasah Tsanawiyah (MTs) ² /Madrasah Tsanawiyah (MTs) ²	-	-	152	140	152	140
Sekolah Menengah Atas (SMA) ¹ /Senior High Schools ¹	798	809	56	51	854	860
Sekolah Menengah Kejuruan (SMK) ¹ Vocational High Schools ¹	435	441	435	441
Madrasah Aliyah (MA) ² Madrasah Aliyah (MA) ²	-	-	-	-	-	-

Catatan/Note: ...

Sumber/Source: ¹ Kementerian Pendidikan, Kebudayaan, Riset, dan Teknologi, Sistem Data Pokok Pendidikan, data semester genap/
 Ministry of Education, Culture, Research, and Technology, Basic Education Data System, even semester report data

² Kementerian Agama, EMIS, data semester genap/Ministry of Religious Affairs, EMIS, even semester report data

4.2 KESEHATAN HEALTH

Tabel 4.2.1 Banyaknya Desa¹/Kelurahan yang Memiliki Sarana Kesehatan Menurut Jenis Sarana Kesehatan di Kecamatan Paringin Selatan, 2021–2023
Number of Villages¹/Kelurahan Health Facilities by Type of Health Facilities in Paringin Selatan Subdistrict, 2021–2023

Jenis Sarana Kesehatan Type of Health Facilities	2021 ²	2022 ³	2023 ³
(1)	(2)	(3)	(4)
Rumah Sakit <i>Hospital</i>	-	-	-
Rumah Sakit Bersalin <i>Maternity Hospital</i>	-	-	-
Poliklinik/Balai Pengobatan <i>Polyclinic</i>			
Puskesmas Rawat Inap <i>Public Health Center with Inpatient Care</i>	-	-	-
Puskesmas Tanpa Rawat Inap <i>Public Health Center without Inpatient Care</i>	1	1	1
Apotek <i>Pharmacy</i>	2	6	6

Catatan/Note: ¹Desa pada tabel ini termasuk Unit Permukiman Transmigrasi (UPT) yang masih dibina oleh kementerian terkait/
Villages in this table include Transmigration Settlement Unit which is still fostered by the relevant ministries.

Sumber/Source: ²Badan Pusat Statistik, Pendataan Potensi Desa (Podes)/BPS-Statistics Indonesia, Village Potential Data Collecting

³Dinas Kesehatan Kabupaten Balangan/ Balangan Subdistrict Health Office

Tabel 4.2.2
Table

Banyaknya Warga Penderita Kekurangan Gizi Menurut Desa/Kelurahan di Kecamatan Paringin Selatan, 2023
Number of People with Malnutrition by Villages/Kelurahan in Paringin Selatan Subdistrict, 2023

Desa/Kelurahan Village/Kelurahan	2023
(1)	(2)
Murung Jambu	1
Halubau	5
Panggung	3
Inan	2
Murung Abuin	5
Baruh Bahinu Dalam	9
Binjai	6
Telaga Purun	5
Galumbang	-
Maradap	5
Baruh Bahinu Luar	4
Bungin	12
Lingsir	6
Halubau Utara	1
Tarangan	1
Batu Piring	29
Kecamatan Paringin Selatan	94

Catatan/Note: ...

Sumber/Source: Dinas Kesehatan Kabupaten Balangan

4.3 PERUMAHAN DAN LINGKUNGAN HOUSING AND ENVIRONMENT

Tabel 4.3.1 Banyaknya Desa¹/Kelurahan Menurut Sumber Air Minum Sebagian Besar Keluarga di Kecamatan Paringin Selatan, 2020–2022
Table *Number of Villages¹/Kelurahan by Drinking Water Source of Majority Family in Paringin Selatan Subdistrict, 2020–2022*

Sumber Air Minum Source of Drinking Water	2020 ²	2021 ³	2022 ³
(1)	(2)	(3)	(4)
Air Kemasan Bermerk/ <i>Branded Bottled Water</i>	-	-	-
Air Isi Ulang/ <i>Refil Water</i>	2	1	1
Leding Dengan Meteran/ <i>Metered Piped Water</i>	11	12	12
Leding Tanpa Meteran/ <i>Non Metered Piped Water</i>	-	-	-
Sumur Bor atau Pompa/ <i>Artesian Well or Pumped Water</i>	-	3	3
Sumur/ <i>Well</i>	2	-	-
Mata Air/ <i>Spring</i>	-	-	-
Sungai/Danau/Kolam/Waduk/Situ/ Embung/Bendungan/ <i>River/Lake/Pond/ Reservoir/Dam</i>	1	-	-
Air Hujan/ <i>Rainwater</i>	-	-	-
Lainnya/ <i>Others</i>	-	-	-

Catatan/*Note*: ¹Desa pada tabel ini termasuk Unit Permukiman Transmigrasi (UPT) yang masih dibina oleh kementerian terkait/
Villages in this table include Transmigration Settlement Unit which is still fostered by the relevant ministries.

Sumber/*Source*: ²Badan Pusat Statistik, Pendataan Potensi Desa (Podes)/*BPS-Statistics Indonesia, Village Potential Data Collecting*
³...

Tabel 4.3.2
Table

Banyaknya Keluarga Menurut Desa/Kelurahan dan Jenis Pengguna Listrik di Kecamatan Paringin Selatan, 2021
Number of Family by Villages/Kelurahan and Type of Electricity Consumer in Paringin Selatan Subdistrict, 2021

Desa/Kelurahan <i>Village/Kelurahan</i>	Pengguna Listrik <i>Electricity Consumer</i>			Bukan Pengguna Listrik <i>Not Electricity Consumer</i>
	PLN <i>State Electricity Company</i>	Non-PLN <i>Non-State Electricity Company</i>	Jumlah Total	
(1)	(2)	(3)	(4)	(5)
Murung Jambu	98	-	98	-
Halubau	203	-	203	-
Panggung	166	-	166	-
Inan	224	-	224	-
Murung Abuin	186	-	186	-
Baruh Bahinu Dalam	288	-	288	-
Binjai	167	-	167	-
Telaga Purun	191	-	191	-
Galumbang	208	-	208	2
Maradap	199	1	200	-
Baruh Bahinu Luar	148	-	148	-
Bungin	413	-	413	-
Lingsir	240	-	240	-
Halubau Utara	127	-	127	-
Tarangan	83	-	83	-
Batu Piring	1.771	-	1.771	-
Kecamatan Paringin Selatan	4.712	1	4.713	2

Catatan/Note: ...

Sumber/Source: Badan Pusat Statistik, Pendataan Potensi Desa (Podes)/BPS-Statistics Indonesia, Village Potential Data Collecting

Tabel 4.3.3 **Banyaknya Desa¹/Kelurahan Menurut Sumber Penerangan Jalan Utama Desa/Kelurahan di Kecamatan Paringin Selatan, 2020-2022**
Number of Villages¹/Kelurahan by Source of Villages/Kelurahan's Main Street Illumination in Paringin Selatan Subdistrict, 2020-2022

Sumber Penerangan Jalan Utama <i>Source of Main Street Illumination</i>	2020 ²	2021 ³	2022 ³
(1)	(2)	(3)	(4)
Listrik Pemerintah/ <i>State Electricity</i>	23	23	...
Listrik Non-Pemerintah/ <i>Non-State Electricity</i>	-	-	...
Non Listrik/ <i>Non-Electric</i>	-	-	...

Catatan/*Note*: ¹Desa pada tabel ini termasuk Unit Permukiman Transmigrasi (UPT) yang masih dibina oleh kementerian terkait/
Villages in this table include Transmigration Settlement Unit which is still fostered by the relevant ministries.

Sumber/*Source*: ²Badan Pusat Statistik, Pendataan Potensi Desa (Podes)/*BPS-Statistics Indonesia, Village Potential Data Collecting*
³...

Tabel
Table 4.3.4

Banyaknya Desa¹/Kelurahan Menurut Penggunaan Fasilitas Tempat Buang Air Besar Sebagian Besar Keluarga di Kecamatan Paringin Selatan, 2020-2022
Number of Villages¹/Kelurahan by Toilet Facility Used by Majority Family in Paringin Selatan Subdistrict, 2020-2022

Fasilitas Tempat Buang Air Besar <i>Toilet Facility</i>	2020 ²	2021 ³	2022 ³
(1)	(2)	(3)	(4)
Jamban/Toilet	23	23	...
Sendiri/Private	-	-	...
Bersama/Shared	-	-	...
Umum/Public	-	-	...
Bukan Jamban/Non-Toilet	-	-	...
Jumlah/Total	23	23	...

Catatan/Note: ¹ Desa pada tabel ini termasuk Unit Permukiman Transmigrasi (UPT) yang masih dibina oleh kementerian terkait/
Villages in this table include Transmigration Settlement Unit which is still fostered by the relevant ministries.

Sumber/Source: ² Badan Pusat Statistik, Pendataan Potensi Desa (Podes)/BPS-Statistics Indonesia, Village Potential Data Collecting

³ ...

Tabel
Table 4.3.5

Banyaknya Desa/Kelurahan Menurut Jenis Bahan Bakar untuk Memasak yang Digunakan Sebagian Besar Keluarga di Kecamatan Paringin Selatan, 2021
Number of Villages/Kelurahan by Type of Cooking Fuel Used by Majority Family in Paringin Selatan Subdistrict, 2021

Jenis Bahan Bakar untuk Memasak <i>Type of Cooking Fuel</i>	2021
(1)	(2)
Listrik/ <i>Electric</i>	-
Elpiji 5,5 kg/ <i>Blue Gas 5.5 kg-LPG</i>	10
Elpiji 12 kg/ <i>12 kg-LPG</i>	9
Elpiji 3 kg/ <i>3 kg-LPG</i>	23
Gas Kota/ <i>City Gas</i>	-
Biogas/ <i>Biogas</i>	-
Minyak Tanah/ <i>Kerosene</i>	10
Briket/ <i>Briquettes</i>	-
Arang/ <i>Charcoal</i>	14
Kayu Bakar/ <i>Firewood</i>	23
Lainnya/ <i>Others</i>	-

Catatan/*Note*: ...

Sumber/*Source*: BPS, Pendataan Potensi Desa (Podes) 2021/BPS-Statistics Indonesia, Village Potential Data Collecting 2021

4.4 AGAMA DAN SOSIAL LAINNYA RELIGION AND OTHER SOCIAL AFFAIRS

Tabel 4.4.1 Jumlah Tempat Peribadatan Menurut Desa/Kelurahan di Kecamatan Paringin Selatan, 2021
Table *Number of Worship Places by Villages/Kelurahan in Paringin Selatan Subdistrict, 2021*

Desa/Kelurahan Village/Kelurahan	Masjid Mosque	Mushola Pray Room	Gereja Protestan Protestant Church	Gereja Katholik Catholic Church	Pura Temple	Vihara
(1)	(2)	(3)	(4)	(5)	(6)	(7)
Murung Jambu	-	2	-	-	-	-
Halubau	1	3	-	-	-	-
Panggung	1	2	-	-	-	-
Inan	1	3	-	-	-	-
Murung Abuin	-	2	-	-	-	-
Baruh Bahinu Dalam	1	1	-	-	-	-
Binjai	-	3	-	-	-	-
Telaga Purun	-	3	-	-	-	-
Galumbang	-	3	-	-	-	-
Maradap	1	-	-	-	-	-
Baruh Bahinu Luar	1	2	-	-	-	-
Bungin	1	4	-	-	-	-
Lingsir	1	3	-	-	-	-
Halubau Utara	-	3	-	-	-	-
Tarangan	1	2	-	-	-	-
Batu Piring	4	14	-	-	-	-
Kecamatan Paringin Selatan	13	50	-	-	-	-

Catatan/Note: ...

Sumber/Source: BPS, Pendataan Potensi Desa (Podes) 2021/BPS-Statistics Indonesia, Village Potential Data Collecting 2021

Tabel 4.4.2
Table

**Banyaknya Kejadian Bencana Alam Menurut Desa/
Kelurahan dan Jenis Bencana Alam di Kecamatan Paringin
Selatan, 2021**
*Number of Natural Disaster Events by Villages/Kelurahan
and Type of Natural Disaster in Paringin Selatan Subdistrict,
2021*

Desa/Kelurahan <i>Village/Kelurahan</i>	Gempa Bumi <i>Earthquake</i>	Tsunami <i>Tsunami</i>	Gunung Meletus <i>Volcanic Eruption</i>	Tanah Longsor <i>Landslide</i>
(1)	(2)	(3)	(4)	(5)
Murung Jambu	-	-	-	-
Halubau	-	-	-	-
Panggung	-	-	-	-
Inan	-	-	-	-
Murung Abuin	-	-	-	-
Baruh Bahinu Dalam	-	-	-	-
Binjai	-	-	-	-
Telaga Purun	-	-	-	-
Galumbang	-	-	-	-
Maradap	-	-	-	-
Baruh Bahinu Luar	-	-	-	-
Bungin	-	-	-	-
Lingsir	-	-	-	-
Halubau Utara	-	-	-	-
Tarangan	-	-	-	-
Batu Piring	-	-	-	-
Kecamatan Paringin Selatan	-	-	-	-

Lanjutan Tabel/*Continued Table* 4.4.2

Desa/Kelurahan Village/Kelurahan	Banjir Floods	Banjir Bandang Flash Floods	Kekeringan Drought	Kebakaran Hutan dan Lahan Forest and Land Fires
(1)	(6)	(7)	(8)	(9)
Murung Jambu	-	-	-	-
Halubau	-	-	-	-
Panggung	-	-	-	-
Inan	-	-	-	-
Murung Abuin	-	-	-	-
Baruh Bahinu Dalam	-	-	-	-
Binjai	-	-	-	-
Telaga Purun	-	-	-	-
Galumbang	-	-	-	-
Maradap	-	-	-	-
Baruh Bahinu Luar	-	-	-	-
Bungin	-	-	-	-
Lingsir	-	-	-	-
Halubau Utara	-	-	-	-
Tarangan	-	-	-	-
Batu Piring	-	-	-	-
Kecamatan Paringin Selatan	-	-	-	-

Lanjutan Tabel/*Continued Table* 4.4.2

Desa/Kelurahan Village/Kelurahan	Angin Puyuh/ Puting Beliung/ Topan Tornado/Typhoon	Gelombang Pasang Tidal Wave	Abrasi Abrasion
(1)	(10)	(11)	(12)
Murung Jambu	-	-	-
Halubau	-	-	-
Panggung	-	-	-
Inan	-	-	-
Murung Abuin	-	-	-
Baruh Bahinu Dalam	-	-	-
Binjai	-	-	-
Telaga Purun	-	-	-
Galumbang	-	-	-
Maradap	-	-	-
Baruh Bahinu Luar	-	-	-
Bungin	-	-	-
Lingsir	-	-	-
Halubau Utara	-	-	-
Tarangan	-	-	-
Batu Piring	-	-	-
Kecamatan Paringin Selatan	-	-	-

Catatan/*Note*: ...Sumber/*Source*: BPS, Pendataan Potensi Desa (Podes) 2021/BPS-Statistics Indonesia, Village Potential Data Collecting 2021

Tabel 4.4.3
Table

Banyaknya Korban Jiwa Akibat Bencana Alam Menurut Desa/Kelurahan dan Jenis Bencana Alam di Kecamatan Paringin Selatan, 2021
Number of Fatalities Due to Natural Disasters by Villages/ Kelurahan and Type of Natural Disaster in Paringin Selatan Subdistrict, 2021

Desa/Kelurahan <i>Village/Kelurahan</i>	Gempa Bumi <i>Earthquake</i>	Tsunami <i>Tsunami</i>	Gunung Meletus <i>Volcanic Eruption</i>	Tanah Longsor <i>Landslide</i>
(1)	(2)	(3)	(4)	(5)
Murung Jambu	-	-	-	-
Halubau	-	-	-	-
Panggung	-	-	-	-
Inan	-	-	-	-
Murung Abuin	-	-	-	-
Baruh Bahinu Dalam	-	-	-	-
Binjai	-	-	-	-
Telaga Purun	-	-	-	-
Galumbang	-	-	-	-
Maradap	-	-	-	-
Baruh Bahinu Luar	-	-	-	-
Bungin	-	-	-	-
Lingsir	-	-	-	-
Halubau Utara	-	-	-	-
Tarangan	-	-	-	-
Batu Piring	-	-	-	-
Kecamatan Paringin Selatan	-	-	-	-

Lanjutan Tabel/*Continued Table 4.4.3*

Desa/Kelurahan Village/Kelurahan	Banjir Floods	Banjir Bandang Flash Floods	Kekeringan Drought	Kebakaran Hutan dan Lahan Forest and Land Fires
(1)	(6)	(7)	(8)	(9)
Murung Jambu	-	-	-	-
Halubau	-	-	-	-
Panggung	-	-	-	-
Inan	-	-	-	-
Murung Abuin	-	-	-	-
Baruh Bahinu Dalam	-	-	-	-
Binjai	-	-	-	-
Telaga Purun	-	-	-	-
Galumbang	-	-	-	-
Maradap	-	-	-	-
Baruh Bahinu Luar	-	-	-	-
Bungin	-	-	-	-
Lingsir	-	-	-	-
Halubau Utara	-	-	-	-
Tarangan	-	-	-	-
Batu Piring	-	-	-	-
Kecamatan Paringin Selatan	-	-	-	-

Lanjutan Tabel/*Continued Table 4.4.3*

Desa/Kelurahan Village/Kelurahan	Angin Puyuh/ Puting Beliung/ Topan Tornado/Typhoon	Gelombang Pasang Tidal Wave	Abrasi Abrasion
(1)	(10)	(11)	(12)
Murung Jambu	-	-	-
Halubau	-	-	-
Panggung	-	-	-
Inan	-	-	-
Murung Abuin	-	-	-
Baruh Bahinu Dalam	-	-	-
Binjai	-	-	-
Telaga Purun	-	-	-
Galumbang	-	-	-
Maradap	-	-	-
Baruh Bahinu Luar	-	-	-
Bungin	-	-	-
Lingsir	-	-	-
Halubau Utara	-	-	-
Tarangan	-	-	-
Batu Piring	-	-	-
Kecamatan Paringin Selatan	-	-	-

Catatan/Note: ...

Sumber/Source: BPS, Pendataan Potensi Desa (Podes) 2021/BPS-Statistics Indonesia, Village Potential Data Collecting 2021

Tabel
Table 4.4.4

Keberadaan Fasilitas/Upaya Antisipasi/Mitigasi Bencana Alam Menurut Desa/Kelurahan di Kecamatan Paringin Selatan, 2021
Existence of Facilities/Efforts for Anticipation/Mitigation of Natural Disasters by Villages/Kelurahan by Villages/Kelurahan in Paringin Selatan Subdistrict, 2021

Desa/Kelurahan <i>Village/Kelurahan</i>	Sistem Peringatan Dini Bencana Alam <i>Natural Disaster Early Warning System</i>	Sistem Peringatan Dini Khusus Tsunami <i>Tsunami Early Warning System</i>	Perlengkapan Keselamatan <i>Safety Equipment</i>
(1)	(2)	(3)	(4)
Murung Jambu	Tidak Ada	Bukan Wilayah Potensi Tsunami	Tidak Ada
Halubau	Tidak Ada	Bukan Wilayah Potensi Tsunami	Tidak Ada
Panggung	Tidak Ada	Bukan Wilayah Potensi Tsunami	Tidak Ada
Inan	Tidak Ada	Bukan Wilayah Potensi Tsunami	Tidak Ada
Murung Abuin	Tidak Ada	Bukan Wilayah Potensi Tsunami	Tidak Ada
Baruh Bahinu Dalam	Tidak Ada	Bukan Wilayah Potensi Tsunami	Tidak Ada
Binjai	Tidak Ada	Bukan Wilayah Potensi Tsunami	Tidak Ada
Telaga Purun	Tidak Ada	Bukan Wilayah Potensi Tsunami	Tidak Ada
Galumbang	Tidak Ada	Bukan Wilayah Potensi Tsunami	Tidak Ada
Maradap	Tidak Ada	Bukan Wilayah Potensi Tsunami	Tidak Ada
Baruh Bahinu Luar	Tidak Ada	Bukan Wilayah Potensi Tsunami	Tidak Ada
Bungin	Tidak Ada	Bukan Wilayah Potensi Tsunami	Tidak Ada
Lingsir	Tidak Ada	Bukan Wilayah Potensi Tsunami	Tidak Ada

Lanjutan Tabel/*Continued Table 4.4.4*

Desa/Kelurahan Village/Kelurahan	Sistem Peringatan Dini Bencana Alam <i>Natural Disaster Early Warning System</i>	Sistem Peringatan Dini Khusus Tsunami <i>Tsunami Early Warning System</i>	Perlengkapan Keselamatan <i>Safety Equipment</i>
(1)	(2)	(3)	(4)
Halubau Utara	Tidak Ada	Bukan Wilayah Potensi Tsunami	Tidak Ada
Tarangan	Tidak Ada	Bukan Wilayah Potensi Tsunami	Tidak Ada
Batu Piring	Tidak Ada	Bukan Wilayah Potensi Tsunami	Tidak Ada

Lanjutan Tabel/*Continued Table* 4.4.4

Desa/Kelurahan <i>Village/Kelurahan</i>	Rambu-Rambu dan Jalur Evakuasi Bencana <i>Sign and Evacuation Route</i>	Pembuatan, Perawatan, atau Normalisasi: Sungai, Kanal, Tanggul, Parit, Drainase, Waduk, Pantai, dll <i>Manufacture, Maintenance, or Normalization: Rivers, Canals, Embankment, etc</i>
(1)	(5)	(6)
Murung Jambu	Tidak Ada	Tidak Ada
Halubau	Tidak Ada	Tidak Ada
Panggung	Tidak Ada	Tidak Ada
Inan	Tidak Ada	Tidak Ada
Murung Abuin	Tidak Ada	Tidak Ada
Baruh Bahinu Dalam	Tidak Ada	Tidak Ada
Binjai	Tidak Ada	Tidak Ada
Telaga Purun	Tidak Ada	Tidak Ada
Galumbang	Tidak Ada	Tidak Ada
Maradap	Tidak Ada	Tidak Ada
Baruh Bahinu Luar	Tidak Ada	Tidak Ada
Bungin	Tidak Ada	Tidak Ada
Lingsir	Tidak Ada	Tidak Ada
Halubau Utara	Tidak Ada	Tidak Ada
Tarangan	Tidak Ada	Tidak Ada
Batu Piring	Tidak Ada	Tidak Ada

Catatan/Note: ...

Sumber/Source: BPS, Pendataan Potensi Desa (Podes) 2021/BPS-Statistics Indonesia, Village Potential Data Collecting 2021

Tabel
Table 4.4.5

Banyaknya Desa/Kelurahan yang Memiliki Kelompok Kegiatan Olahraga Menurut Jenis Olahraga dan Ketersediaan Fasilitas/Lapangan Olahraga di Kecamatan Paringin Selatan, 2021
Number of Villages/Kelurahan Having Sport Activities Groups by Type of Sport and Availability of Sport Facilities/Fields in Paringin Selatan Subdistrict, 2021

Jenis Olahraga <i>Type of Sport</i>	Kondisi Fasilitas/Lapangan Olahraga <i>Condition of Sport Facilities/Fields</i>			Tidak Ada Fasilitas/ Lapangan Olahraga <i>No Sport Facilities/ Fields</i>
	Baik	Rusak Sedang	Rusak Parah	
(1)	(2)	(3)	(4)	(5)
Sepak Bola/ <i>Soccer</i>	9	-	-	7
Bola Voli/ <i>Volley Ball</i>	10	1	-	5
Bulu Tangkis/ <i>Badminton</i>	12	-	-	4
Bola Basket/ <i>Basket Ball</i>	-	-	-	16
Tenis Lapangan/ <i>Court Tennis</i>	-	-	-	16
Tenis Meja/ <i>Table Tennis</i>	4	-	-	12
Futsal	1	-	-	15
Renang/ <i>Swimming</i>	-	-	-	16
Bela Diri/ <i>Martial Arts</i>	3	-	-	13
Bilyard/ <i>Billiards</i>	-	-	-	16
Fitnes, Aerobik, dll/ <i>Fitness, Aerobics, etc</i>	4	-	-	12
Lainnya/ <i>Others</i>	-	-	-	16

Catatan/Note: ...

Sumber/Source: BPS, Pendataan Potensi Desa (Podes) 2021/BPS-Statistics Indonesia, Village Potential Data Collecting 2021



CEMPEDAK

merupakan tanaman tahunan yang paling banyak diproduksi, sebanyak

33.743 kuintal
Pada Tahun 2023



Durian

9.338

Komoditas lainnya Tanaman Semusim
dengan Produksi Terbanyak

BAB 5

Pertanian Agriculture



PENJELASAN TEKNIS**TECHNICAL NOTES**

- | | |
|---|--|
| <p>1. Tanaman sayuran dan buah-buahan semusim Tanaman sayuran semusim adalah tanaman sumber vitamin, garam mineral dan lain-lain yang dikonsumsi dari bagian tanaman yang berupa daun, bunga, buah, dan umbinya, yang berumur kurang dari satu tahun. Tanaman buah-buahan semusim adalah tanaman sumber vitamin, garam mineral, dan lain-lain yang dikonsumsi dari bagian tanaman yang berupa buah, berumur kurang dari satu tahun, tidak berbentuk pohon/rumpun tetapi menjalar dan berbatang lunak.</p> | <p>1. <i>Seasonal vegetable and fruit plants Seasonal vegetable plants are plants which are the sources of vitamin, mineral salt, etc, consumed from the part of the plant in the form of leaf, flower, fruit, and root with the age of less than one year. Seasonal fruit plants are plants which are the sources of vitamin, mineral salt, etc, consumed from the part of the plant in the form of fruits. These plants are creeps with the age of less than one year.</i></p> |
| <p>2. Tanaman buah-buahan dan sayuran tahunan Tanaman buah-buahan tahunan adalah tanaman sumber vitamin, garam mineral, dan lain-lain yang dikonsumsi dari bagian tanaman yang berupa buah dan merupakan tanaman tahunan. Tanaman sayuran tahunan adalah tanaman sumber vitamin, garam mineral, dan lain-lain yang dikonsumsi dari bagian tanaman yang berupa daun dan atau buah yang berumur lebih dari satu tahun.</p> | <p>2. <i>Annual fruit and vegetable plants Annual fruit plants are plants which are the sources of vitamin, contained mineral salt, etc, consumed from the part of plant in the form of fruit and more than one year of age. Annual vegetable plants are plants which are the sources of vitamin, contained mineral salt, etc, consumed from the part of the plant in the form of vegetable and more than one year of age.</i></p> |
| <p>3. Tanaman biofarmaka adalah tanaman yang bermanfaat untuk obat-obatan, kosmetik, dan kesehatan yang dikonsumsi atau digunakan dari bagian bagian</p> | <p>3. <i>Medicinal plants are plants which are useful for medicine. It is consumed from part of the plant such as leaf, flower, fruit, tuber, and root.</i></p> |

tanaman seperti daun, batang, buah, umbi (rimpang) ataupun akar.

4. Tanaman hias adalah tanaman yang mempunyai nilai keindahan baik bentuk, warna daun, tajuk maupun bunganya, sering digunakan untuk penghias pekarangan dan lain sebagainya.
 5. Luas panen tanaman hortikultura adalah luas tanaman sayuran, buah-buahan, biofarmaka, dan tanaman hias yang diambil hasilnya/dipanen pada periode pelaporan.
 6. Luas panen untuk tanaman sayuran adalah luas tanaman yang dipanen sekaligus/habis/dibongkar dan luas tanaman yang dipanen berkali-kali (lebih dari satu kali)/belum habis. Tanaman yang dipanen sekaligus/ habis/dibongkar adalah tanaman yang sehabis panen langsung dibongkar/dicabut, terdiri dari bawang merah, bawang putih, bawang daun, kentang, kol/kubis, kembang kol, petsai/sawi, wortel, lobak, dan kacang merah. Tanaman yang dipanen berkali-kali (lebih dari satu kali)/ belum habis adalah tanaman yang pemanenannya lebih dari satu kali dan biasanya dibongkar apabila panen terakhir sudah tidak memadai lagi, terdiri dari: kacang panjang, cabe besar, cabe
4. *Ornamental plants are plants which have a beauty value, either in shape, colour of leaf or crown of flower, and they are often used as a yard decorator.*
 5. *Harvested area of horticulture is area which vegetable, fruit, medicinal and ornamental plant of crop harvested during the period of report.*
 6. *Harvested area of vegetables is area of entirely plant harvested/ demolished and plant harvested several times/undemolished. Entirely plants harvested/ demolished are plants usually harvested once and demolished to be substituted by other plants, consisting of: shallots, garlic, leeks, potato, cabbage, cauli flower, mustard green, carrots, chinese radish, and red kidney beans. Plants harvested several times/ undemolished are plants usually harvested more than once and demolished in the case that the last harvest was economically not profitable. They consist of: yard long beans, chili, small chili, mushroom, tomatoes, egg plant, french beans, cucumber, pumpkin/ chajota, swamp cabbage, spinach,*

rawit, jamur, tomat, terung, buncis, ketimun, labu siam, kangkung, bayam, melon, semangka, dan blewah.

melon, watermelon, and blewah.

7. Produksi hortikultura adalah hasil menurut bentuk produk dari setiap tanaman sayuran, buahbuahan, biofarmaka dan tanaman hias yang diambil berdasarkan luas yang dipanen/ tanaman yang menghasilkan pada bulan/ triwulan laporan.

7. *Horticulture production is the standard production quantity form of vegetable, fruit, medicinal and ornamental plant based on harvested area/ the number of production plants reported monthly/quarterly*

<https://balangankab.bps.go.id>

<https://balangankab.bps.go.id>

ULASAN

Hortikultura

Dari data luas Tanaman Sayur Sayuran yang ada di Kecamatan Paringin Selatan pada tahun 2023, yang mempunyai luas panen terluas adalah tanaman Cabai Rawit yaitu sebesar 44 Ha dengan hasil produksi sebesar 2.428 kuintal. Diikuti oleh luas panen Cabai Besar sebesar 9 Ha dengan produksi sebesar 592 kuintal.

DESCRIPTION

Horticulture

From the data on the area of vegetable crops in Paringin Selatan Subdistrict in 2023, the largest harvested area is Chilli/Cayenne Pepper, which is 44 hectares with a production yield of 2,428 quintals. Followed by the Big Chilli with the area of 9 hectares with production yield 592 quintals.

<https://balangankab.bps.go.id>

Tabel 5.1
Table

Luas Panen Tanaman Sayuran dan Buah-buahan Semusim Menurut Jenis Tanaman di Kecamatan Paringin Selatan (ha), 2020–2023
Harvested Area of Seasonal Vegetables and Fruits by Kind of Plant in Paringin Selatan Subdistrict (ha), 2020–2023

Jenis Tanaman Kind of Plants	2020	2021	2022	2023
(1)	(2)	(3)	(4)	(5)
Sayuran/Vegetables:				
Bawang Merah/ Shallots	-	-	1	0
Bawang Putih/ Garlic	-	-	-	-
Bayam/ Spinach	12	1	-	-
Buncis/ string bean	10	4	3	1
Cabai Besar/TW/Teropong / Chili/Big chili	41	15	11	9
Cabai Keriting / Chili/Curly chili	-	-	-	2
Cabai Rawit/ Chili/Cayenne Pepper	63	13	15	44
Kacang Panjang/ Long Beans	18	6	5	3
Kangkung/ Water Spinach	12	2	1	-
Ketimun/ Cucumber	14	8	1	1
Terung/ Eggplant	12	3	4	4
Tomat/ Tomato	20	5	1	2
Buah-buahan/Fruits:				
Melon/ Melon	1	2	2	-
Semangka/ Water Melon	1	1	7	6
Stroberi/ Strawberry	-	-	-	-

Catatan/Note: ...

Sumber/Source: Badan Pusat Statistik, Statistik Pertanian Hortikultura SPH-SBS/BPS-Statistics Indonesia, Agricultural Statistic for Horticulture SPH-SBS

Tabel
Table 5.2

Produksi Tanaman Sayuran dan Buah-buahan Semusim Menurut Jenis Tanaman di Kecamatan Paringin Selatan (kuintal), 2020–2023
Production of Seasonal Vegetables and Fruits by Kind of Plant in Paringin Selatan Subdistrict (quintal), 2020–2023

Jenis Tanaman Kind of Plants	2020	2021	2022	2023
(1)	(2)	(3)	(4)	(5)
Sayuran/Vegetables:				
Bawang Merah/ Shallots	-	-	30	3
Bawang Putih/ Garlic	-	-	-	-
Bayam/ Spinach	102	7	-	-
Buncis/ string bean	546	110	190	60
Cabai Besar/TW/Teropong/ Chili/Big chili	3.871	199	300	592
Cabai Keriting / Chili/Curly chili	-	-	-	100
Cabai Rawit/ Chili/Cayenne Pepper	5.114	604	421	2.428
Kacang Panjang/ Long Beans	951	224	310	173
Kangkung/ Water Spinach	117	14	7	-
Ketimun/ Cucumber	916	399	60	60
Terung/ Eggplant	1.242	40	195	254
Tomat/ Tomato	1.708	245	70	124
Buah-buahan/Fruits:				
Melon/ Melon	150	110	60	-
Semangka/ Water Melon	100	70	335	-
Stroberi/ Strawberry	-	-	-	-

Catatan/Note: ...

Sumber/Source: Badan Pusat Statistik, Statistik Pertanian Hortikultura SPH-SBS/BPS-Statistics Indonesia, Agricultural Statistic for Horticulture SPH-SBS

Tabel 5.3
Table

Luas Panen Tanaman Biofarmaka Menurut Jenis Tanaman di Kecamatan Paringin Selatan (m²), 2020–2023
Harvested Area of Medicinal Plants by Kind of Plant in Paringin Selatan Subdistrict (m²), 2020–2023

Jenis Tanaman Kind of Plants	2020	2021	2022	2023
(1)	(2)	(3)	(4)	(5)
<i>Jahe/ Ginger</i>	82	17	10	9
<i>Kencur/ East Indian Galangal</i>	30	12	4	4
<i>Kunyit/ Turmeric</i>	31	14	4	4
<i>Laos/Lengkuas/ Galangal</i>	36	11	5	5
<i>Lidah Buaya/ Aloe vera</i>	-	-	-	-
<i>Mengkudu/Pace/ Indian Mulberry</i>	-	-	-	-
<i>Temulawak/ Java Turmeric</i>	-	-	-	-
<i>Jeruk Nipis/ Lime</i>	-	-	4	3
<i>Serai/Lemongrass</i>	-	-	-	-

Catatan/Note: ...

Sumber/Source: Badan Pusat Statistik, Statistik Pertanian Hortikultura SPH-TBF/BPS-Statistics Indonesia, Agricultural Statistic for Horticulture SPH-TBF

Tabel 5.4 **Produksi Tanaman Biofarmaka Menurut Jenis Tanaman di Kecamatan Paringin selatan (kg), 2020–2023**
Table **Production of Medicinal Plants by Kind of Plant in Paringin Selatan Subdistrict (kg), 2020–2023**

Jenis Tanaman Kind of Plants	2020	2021	2022	2023
(1)	(2)	(3)	(4)	(5)
Jahe/ <i>Ginger</i>	557	51	30	35
Kencur/ <i>East Indian Galangal</i>	91	27	12	14
Kunyit/ <i>Turmeric</i>	110	34	14	15
Laos/ <i>Lengkuas/ Galangal</i>	150	22	15	19
Lidah Buaya/ <i>Aloevera</i>	-	-	-	-
Mengkudu/ <i>Pace/ Indian Mulberry</i>	-	-	-	-
Temulawak/ <i>Java Turmeric</i>	-	-	-	-
Jeruk Nipis/ <i>Lime</i>	-	-	20	18
Serai/ <i>Lemongrass</i>	-	-	-	-

Catatan/Note: ...

Sumber/Source: Badan Pusat Statistik, Statistik Pertanian Hortikultura SPH-TBF/BPS-Statistics Indonesia, Agricultural Statistic for Horticulture SPH-TBF

Tabel
Table 5.5

**Luas Panen Tanaman Hias Menurut Jenis Tanaman di
Kecamatan Paringin Selatan (m²), 2020–2023**
**Harvested Area of Ornamental Plants by Kind of Plant in
Paringin Selatan Subdistrict (m²), 2020–2023**

Jenis Tanaman Kind of Plants	2020	2021	2022	2023
(1)	(2)	(3)	(4)	(5)
Anggrek Pot/Pot Orchid	-	-	-	-
Anggrek Potong/Cut Orchid	-	-	-	-
Krisan/Chrysantemum	-	-	-	-
Mawar/Rose	-	-	-	-
Sedap Malam/Tuberose	-	-	-	-

Catatan/Note:

Sumber/Source: Badan Pusat Statistik, Statistik Pertanian Hortikultura SPH-TH/BPS-Statistics Indonesia, Agricultural Statistik for Horticulture SPH-TH

Tabel 5.6 **Produksi Tanaman Hias Menurut Jenis Tanaman di Kecamatan paringin Selatan (tangkai), 2020–2023**
Table **Production of Ornamental Plants by Kind of Plant n Paringin Selatan Subdistrict (stalks), 2020–2023**

Jenis Tanaman <i>Kind of Plants</i>	2020	2021	2022	2023
(1)	(2)	(3)	(4)	(5)
Anggrek Pot/ <i>Pot Orchid</i>	-	-	-	-
Anggrek Potong/ <i>Cut Orchid</i>	-	-	-	-
Krisan/ <i>Chrysantemum</i>	-	-	-	-
Mawar/ <i>Rose</i>	-	-	-	-
Sedap Malam/ <i>Tuberose</i>	-	-	-	-

Catatan/*Note*: ...

Sumber/*Source*: Badan Pusat Statistik, Statistik Pertanian Hortikultura SPH-TH/BPS-Statistics Indonesia, *Agricultural Statistik for Horticulture SPH-TH*

Tabel 5.7
Table

Produksi Buah-Buahan dan Sayuran Tahunan Menurut Jenis Tanaman di Kecamatan Paringin Selatan (kuintal), 2020–2023

Production of Annual Fruits and Vegetables by Kind of Plant in Paringin Selatan Subdistrict (quintal), 2020–2023

Jenis Tanaman <i>Kind of Plants</i>	2020	2021	2022	2023
(1)	(2)	(3)	(4)	(5)
Alpukat/ Avocado	40	2	1	
Belimbing/ Star Fruit	173	7	9	17
Duku/Langsar/Kokosan/ Duku	1.600	80	1	653
Durian/ Durian	6.857	901	252	9.338
Jambu Air/ Water Apple	-	-	1	2
Jambu Biji/ Guava	206	15	-	23
Jengkol/ Jengkol	62	3	17	43
Jeruk Besar/ Pomelo	-	-	-	-
Jeruk Siam/Keprok/ Orange/Tangerine	768	86	37	157
Mangga/ Mango	601	144	15	273
Manggis/ Mangosteen	328	15	-	67
Melinjo/ Gnetum/Melinjo	5	1	1	
Nangka/Cempedak/ Jackfruit	2.064	358	644	33.743
Nenas/ Pineapple	27	8	9	5
Pepaya/ Papaya	480	201	28	670
Petai/ Twisted Cluster Bean	58	8	5	
Pisang/ Banana	529	815	213	460
Rambutan/ Rambutan	1.696	90	72	688
Salak/ Snakefruit	9	1	1	1
Sawo/ Sapodilla/Sawo	20	2	3	2
Sirsak/ Soursop	170	82	28	107
Sukun/ Breadfruit	24	3	3	4
Lengkeng/ Dimocarpus Longan	-	0	0	2

Catatan/Note: ...

Sumber/Source: Badan Pusat Statistik, Statistik Pertanian Hortikultura SPH-BST/BPS-Statistics Indonesia, Agricultural Statistic for Horticulture SPH-BST

BAB 6

PARIWISATA, TRANSPORTASI, DAN KOMUNIKASI **TOURISM, TRANSPORTATION, AND COMMUNICATION**

Jenis Permukaan Jalan Darat terluas

Aspal/Beton

*di seluruh desa di kecamatan Paringin Selatan



PENJELASAN TEKNIS**TECHNICAL NOTES**

- | | |
|---|--|
| <p>1. Penginapan: hostel/motel losmen/wisma adalah jenis akomodasi yang mempergunakan sebagian atau keseluruhan bangunan untuk jasa pelayanan penginapan bagi umum, biasanya tanpa fasilitas pelayanan makan minum yang dikelola secara komersial dengan izin usaha bukan hotel. Yang dicatat dalam Podes mencakup hostel, motel, matel, bumi perkemahan, pondok wisata, losmen, wisma, dan sejenisnya.</p> | <p>1. <i>Lodging: hostel/motel Inn/wisma is a type of accommodation that uses part or all of the building for lodging services for the public, usually without food and drink service facilities which are managed commercially with a non-hotel business license. Those recorded in Podes include hostels, motels, matels, campgrounds, tourist lodges, inns, guesthouses, etc.</i></p> |
| <p>2. Hotel adalah jenis akomodasi yang mempergunakan sebagian atau keseluruhan bangunan untuk jasa pelayanan penginapan, penyedia makanan dan minuman serta jasa lainnya (seperti restoran, binatu, dll) bagi masyarakat umum yang dikelola secara komersial dengan izin usaha sebagai hotel.</p> | <p>2. <i>Hotel is a type of accommodation that uses part or all of the building for lodging services, food and beverage providers and other services (such as restaurants, laundry, etc.) for the general public which is managed commercially with a business license as a hotel.</i></p> |
| <p>3. Transportasi adalah perpindahan manusia atau barang dari satu tempat ke tempat lainnya dengan menggunakan kendaraan.</p> | <p>3. <i>Transportation is the movement of people or goods from one place to another by using a vehicle.</i></p> |
| <p>4. Angkutan Umum adalah jasa angkutan orang dan/ atau barang dengan kendaraan bermotor umum.</p> | <p>4. <i>Public Transportation is the service of transporting people and/or goods using public motorized vehicles.</i></p> |
| <p>5. Jalan adalah prasarana transportasi darat yang meliputi segala bagian jalan,</p> | <p>5. <i>Roads are land transportation diam infrastructure which includes all parts of the road, including</i></p> |

termasuk bangunan pelengkap dan perlengkapannya yang diperuntukkan bagi lalu lintas, yang berada pada permukaan tanah, di atas permukaan tanah, di bawah permukaan tanah dan/ atau air, serta di atas permukaan air, kecuali jalan kereta api, jalan lori, dan jalan kabel.

complementary buildings and equipment intended for traffic, which are on the ground surface, above the ground surface, below the ground and/or water surface, and above the water surface, except for roads, railroads, lorries, and cableways.

<https://balangankab.bps.go.id>

ULASAN**DESCRIPTION****Akomodasi**

Terdapat 2 (dua) sarana akomodasi berupa penginapan di Kecamatan Paringin Selatan. Keduanya berada di Kelurahan Batu Piring.

Accommodation

There are 2 (two) accommodation facilities in the form of Inn in Paringin Selatan Subdistrict. Those two are located in Batu Piring.

Transportasi

Sarana transportasi di Kecamatan Paringin Selatan semuanya melalui jalur darat dan rata-rata dilalui angkutan umum dengan trayek tetap.

Transportation

Transportation in Paringin Selatan Subdistrict are all by land and on average, public transportation takes a fixed route.

Komunikasi

Terdapat 5 (lima) menara telepon seluler (BTS) di Kecamatan Paringin Selatan dan rata-rata jenis sinyal yang tersedia adalah 4G/LTE dengan kekuatan sinyal kuat.

Communication

There are 5 (Five) cell phone towers (BTS) in Paringin Selatan Subdistrict and the average type of signal available is 4G/LTE with strong signal strength.

6.1 PARIWISATA TOURISM

Tabel 6.1.1 Jumlah Sarana Akomodasi Menurut Desa/Kelurahan dan Jenis Akomodasi di Kecamatan Paringin Selatan, 2021
Table *Number of Accomodation Facilities by Villages/Kelurahan and Type of Accomodation in Paringin Selatan Subdistrict, 2021*

Desa/Kelurahan <i>Village/Kelurahan</i>	Hotel	Penginapan <i>Inn</i>
(1)	(2)	(3)
Murung Jambu	-	-
Halubau	-	-
Panggung	-	-
Inan	-	-
Murung Abuin	-	-
Baruh Bahinu Dalam	-	-
Binjai	-	-
Telaga Purun	-	-
Galumbang	-	-
Maradap	-	-
Baruh Bahinu Luar	-	-
Bungin	-	-
Lingsir	-	-
Halubau Utara	-	-
Tarangan	-	-
Batu Piring	-	2
Kecamatan Paringin Selatan	0	2

Catatan/Note: ...

Sumber/Source: BPS, Pendataan Potensi Desa (Podes) 2021/BPS-Statistics Indonesia, Village Potential Data Collecting 2021

6.2 TRANSPORTASI TRANSPORTATION

Tabel 6.2.1 Prasarana dan Sarana Transportasi Antardesa/Kelurahan Menurut Desa/Kelurahan di Kecamatan Paringin Selatan, 2021
Inter-Villages/Kelurahan Transportation Infrastructure and Facilities by Villages/Kelurahan in Paringin Selatan Subdistrict, 2021

Desa/Kelurahan <i>Village/Kelurahan</i>	Jenis Prasarana Transportasi <i>Type of Transportation Infrastructure</i>	Keberadaan Angkutan Umum <i>Availability of Public Transportation</i>
(1)	(2)	(3)
Murung Jambu	Darat	Ada, Dengan Trayek Tetap
Halubau	Darat	Ada, Dengan Trayek Tetap
Panggung	Darat	Ada, Dengan Trayek Tetap
Inan	Darat	Ada, Dengan Trayek Tetap
Murung Abuin	Darat	Ada, Dengan Trayek Tetap
Baruh Bahinu Dalam	Darat	Ada, Dengan Trayek Tetap
Binjai	Darat	Ada, Dengan Trayek Tetap
Telaga Purun	Darat	Ada, Dengan Trayek Tetap
Galumbang	Darat	Ada, Dengan Trayek Tetap
Maradap	Darat	Ada, Dengan Trayek Tetap
Baruh Bahinu Luar	Darat	Ada, Dengan Trayek Tetap
Bungin	Darat	Ada, Dengan Trayek Tetap
Lingsir	Darat	Ada, Dengan Trayek Tetap
Halubau Utara	Darat	Ada, Dengan Trayek Tetap
Tarangan	Darat	Ada, Dengan Trayek Tetap
Batu Piring	Darat	Ada, Dengan Trayek Tetap

Lanjutan Tabel/*Continued Table 6.2.1*

Desa/Kelurahan Village/Kelurahan	Jenis Permukaan Jalan Darat Terluas Type of The Widest Road Surface	Dapat Dilalui Kendaraan Bermotor Roda 4 atau Lebih Passable by Vehicle with 4 or more Wheels
(1)	(4)	(5)
Murung Jambu	Aspal/Beton	Sepanjang Tahun
Halubau	Aspal/Beton	Sepanjang Tahun
Panggung	Aspal/Beton	Sepanjang Tahun
Inan	Aspal/Beton	Sepanjang Tahun
Murung Abuin	Aspal/Beton	Sepanjang Tahun
Baruh Bahinu Dalam	Aspal/Beton	Sepanjang Tahun
Binjai	Aspal/Beton	Sepanjang Tahun
Telaga Purun	Aspal/Beton	Sepanjang Tahun
Galumbang	Aspal/Beton	Sepanjang Tahun
Maradap	Aspal/Beton	Sepanjang Tahun
Baruh Bahinu Luar	Aspal/Beton	Sepanjang Tahun
Bungin	Aspal/Beton	Sepanjang Tahun
Lingsir	Aspal/Beton	Sepanjang Tahun
Halubau Utara	Aspal/Beton	Sepanjang Tahun
Tarangan	Aspal/Beton	Sepanjang Tahun
Batu Piring	Aspal/Beton	Sepanjang Tahun

6.3 KOMUNIKASI COMMUNICATION

Tabel 6.2.2 Keberadaan Kantor Pos/Pos Pembantu/Rumah Pos, Pos Keliling, dan Perusahaan/Agen Jasa Ekspedisi Swasta Menurut Desa/Kelurahan di Kecamatan Paringin Selatan, 2021
Number of Post Office/Subsidiary of Post Office, Mobile Portal Service, Private Expedition Service Company by Villages/Kelurahan in Paringin Selatan Subdistrict, 2021

Desa/Kelurahan Village/Kelurahan	Kantor Pos/Pos Pembantu/Rumah Pos Post Office/Subsidiary of Post Office	Pos Keliling Mobile Portal Service	Perusahaan/Agen Jasa Ekspedisi Swasta Private Expedition Service Company
(1)	(2)	(3)	(4)
Murung Jambu	Tidak Ada	Tidak Ada	Tidak Ada
Halubau	Tidak Ada	Tidak Ada	Tidak Ada
Panggung	Tidak Ada	Tidak Ada	Tidak Ada
Inan	Tidak Ada	Tidak Ada	Tidak Ada
Murung Abuin	Tidak Ada	Tidak Ada	Tidak Ada
Baruh Bahinu Dalam	Jarang Beroperasi	Tidak Ada	Tidak Ada
Binjai	Tidak Ada	Tidak Ada	Tidak Ada
Telaga Purun	Tidak Ada	Tidak Ada	Tidak Beroperasi
Galumbang	Tidak Ada	Tidak Ada	Tidak Ada
Maradap	Tidak Ada	Tidak Ada	Tidak Ada
Baruh Bahinu Luar	Tidak Ada	Tidak Ada	Tidak Ada
Bungin	Tidak Ada	Tidak Ada	Tidak Ada
Lingsir	Tidak Ada	Tidak Ada	Tidak Ada
Halubau Utara	Beroperasi	Ada	Tidak Ada
Tarangan	Tidak Ada	Tidak Ada	Tidak Ada
Batu Piring	Tidak Ada	Tidak Ada	Beroperasi

Catatan/Note: ...

Sumber/Source: BPS, Pendataan Potensi Desa (Podes) 2021/BPS-Statistics Indonesia, Village Potential Data Collecting 2021

Tabel 6.3.1 Jumlah Menara Telepon seluler dan Operator Layanan Komunikasi Telepon Seluler Menurut Desa/Kelurahan di Kecamatan Paringin Selatan, 2021
Number of Base Transceiver Station (BTS) and Cellular Phone Communication Service Operators by Villages/ Kelurahan in Paringin Selatan Subdistrict, 2021

Desa/Kelurahan Village/Kelurahan	Jumlah Menara Telepon seluler Number of Base Transceiver Station (BTS)	Jumlah Operator Layanan Komunikasi Telepon Seluler Cellular Phone Communication Service Operators
(1)	(2)	(3)
Murung Jambu	-	1
Halubau	-	3
Panggung	-	3
Inan	-	3
Murung Abuin	-	3
Baruh Bahinu Dalam	-	3
Binjai	1	3
Telaga Purun	-	3
Galumbang	-	2
Maradap	-	3
Baruh Bahinu Luar	-	4
Bungin	-	4
Lingsir	1	4
Halubau Utara	-	3
Tarangan	-	3
Batu Piring	5	4
Kecamatan Paringin Selatan	7	49

Catatan/Note: ...

Sumber/Source: BPS, Pendataan Potensi Desa (Podes) 2021/BPS-Statistics Indonesia, Village Potential Data Collecting 2021

Tabel
Table 6.3.2

**Kekuatan Sinyal Telepon Seluler dan Jenis Sinyal Internet
Telepon Seluler Menurut Desa/Kelurahan di Kecamatan
Paringin Selatan, 2021**
*The Strenght of Cellular Phone Signal by Villages/Kelurahan
in Paringin Selatan Subdistrict, 2021*

Desa/Kelurahan Village/Kelurahan	Kekuatan Sinyal Telepon Seluler The Strenght of Cellular Phone Signal	Jenis Sinyal Internet Telepon Seluler Type of Cellular Phone Signal
(1)	(2)	(3)
Murung Jambu	Kuat	4G/LTE
Halubau	Sangat Kuat	4G/LTE
Panggung	Kuat	4G/LTE
Inan	Kuat	4G/LTE
Murung Abuin	Kuat	4G/LTE
Baruh Bahinu Dalam	Kuat	4G/LTE
Binjai	Kuat	4G/LTE
Telaga Purun	Kuat	4G/LTE
Galumbang	Kuat	4G/LTE
Maradap	Kuat	4G/LTE
Baruh Bahinu Luar	Kuat	4G/LTE
Bungin	Kuat	4G/LTE
Lingsir	Kuat	4G/LTE
Halubau Utara	Kuat	4G/LTE
Tarangan	Kuat	4G/LTE
Batu Piring	Kuat	4G/LTE

Catatan/Note: ...

Sumber/Source: BPS, Pendataan Potensi Desa (Podes) 2021/BPS-Statistics Indonesia, Village Potential Data Collecting 2021

<https://balangankab.bps.go.id>

BAB 7



PERBANKAN, KOPERASI, DAN PERDAGANGAN
BANKING, COOPERATIVE, AND TRADE

TERDAPAT 1 PASAR
DI KECAMATAN PARINGIN SELATAN
Dengan Bagunan Semi Permanen



PENJELASAN TEKNIS

1. Bank Umum adalah bank yang dapat memberikan jasa dalam proses pembayaran. Usaha dari bank umum adalah menghimpun dana masyarakat dalam bentuk giro, deposito berjangka, sertifikat deposito dan tabungan serta menyalurkan kredit. Bank umum mencakup bank umum pemerintah maupun swasta.
2. Bank Perkreditan Rakyat (BPR) adalah bank yang menerima simpanan dalam bentuk deposito berjangka, tabungan, atau bentuk lain yang disamakan dengan itu, menyalurkan dana dalam bentuk kredit kepada masyarakat yang membutuhkan. BPR dapat menempatkan dananya dalam bentuk Sertifikat BI (SBI), deposito berjangka, atau tabungan pada bank lain.
3. Koperasi Unit Desa (KUD) adalah suatu organisasi ekonomi yang bersifat sosial merupakan wadah bagi pengembangan berbagai kegiatan ekonomi masyarakat perdesaan yang diselenggarakan oleh dan untuk masyarakat itu sendiri.
4. Koperasi Industri Kecil dan Kerajinan Rakyat (Kopinkra) merupakan koperasi yang beranggotakan industri-industri kecil dan kerajinan rakyat yang

TECHNICAL NOTES

1. *Commercial Banks are banks that can provide services in the payment process. The business of commercial banks is to collect public funds in the form of demand deposits, time deposits, certificates of deposit and savings and to channel credit. Commercial banks include government and private commercial banks.*
2. *Rural Bank (BPR) are banks that accept deposits in the form of time deposits, savings, or other equivalent forms, channeling funds in the form of credit to people in need. BPRs can place their funds in the form of BI Certificates (SBI), time deposits, or savings accounts with other banks.*
3. *Village Cooperative Unit (KUD) is an economic organization that is social in nature as a forum for the development of various economic activities of rural communities organized by and for the community itself.*
4. *Small Industry and Citizen Handicraft Cooperative (Kopinkra) is a cooperative consisting of small industries and people's crafts in the village/kelurahan area. The*

da di wilayah desa/kelurahan. Koperasi Simpan Pinjam (Kospin) adalah koperasi yang bergerak di bidang simpanan dan pinjaman. Koperasi lainnya, seperti koperasi serbaguna dan koperasi konsumsi.

and Loans Cooperative (Kospin) is a cooperative engaged in savings and loans. Other cooperatives, such as multipurpose cooperatives and consumption cooperatives.

5. Kelompok pertokoan adalah sejumlah toko yang terdiri dari minimal 10 toko dan mengelompok dalam satu lokasi. Dalam satu kelompok pertokoan, jumlah bangunan fisiknya dapat lebih dari satu.
 6. Pasar adalah tempat pertemuan antara penjual dan pembeli barang dan jasa. Pasar dapat menggunakan bangunan yang bersifat permanen atau semi permanen ataupun tanpa bangunan. Barang yang diperjualbelikan di dalam pasar dapat terdiri dari banyak komoditas (campuran) ataupun secara khusus suatu komoditas tertentu.
 7. Pasar dengan bangunan permanen adalah pasar pada bangunan tetap yang memiliki lantai, atap, dan dinding permanen.
 8. Pasar dengan bangunan semi permanen adalah pasar pada bangunan tetap yang memiliki lantai dan atap, tetapi tanpa dinding.
5. *A shopping complex is a number of stores consisting of a minimum of 10 stores and clustered in one location. In one shopping complex the number of physical buildings can be more than one.*
 6. *The market is a meeting place between sellers and buyers of goods and services. Markets can use buildings that are permanent or semi-permanent or without buildings. Goods traded in the market can consist of many commodities (mixture) or specifically a particular commodity.*
 7. *Markets in permanent buildings are markets for permanent buildings that have permanent floors, roofs, and walls.*
 8. *Markets in semi-permanent buildings are markets for permanent buildings that have floors and roofs, but without walls.*

9. Pasar tanpa bangunan adalah pasar yang tidak berada dalam bangunan.
9. *A market without a building is a market that is not in a building.*

<https://balangankab.bps.go.id>

ULASAN**DESCRIPTION****Lembaga Keuangan****Financial institutions**

Lembaga keuangan Bank yang ada di Kecamatan Paringin Selatan yaitu 2 (dua) Bank Umum Pemerintah dan 1 (satu) Bank Umum Swasta yang berada di Kelurahan Batu Piring.

Financial institutions Banks in Paringin Selatan Subdistrict are 2 (two) Government General Banks and 1 (one) Private Bank located Kelurahan Batu Piring.

Terdapat 2 (dua) Koperasi Koperasi Industri Kecil dan Kerajinan Rakyat (Kopinkra) dan 2 (dua) Koperasi Simpan Pinjam (Kospin).

There are 2 (two) Small Industry and Citizen Handicraft Cooperative (Kopinkra) and 2 (two) Savings and Loan Cooperative (Kospin)

Sarana Perdagangan**Trading Facilities**

Sarana perdagangan yang terdapat di Kecamatan Paringin Selatan adalah 3 (tiga) kelompok pertokoan, 3 (tiga) pasar tanpa bangunan, 1 (satu) minimarket, dan 10 restoran/rumah makan.

The trading facilities in Paringin Selatan Subdistrict are 3 (three) shopping complex, 3 (three) markets without buildings, 1 (one) mini market, and 10 restaurants.

Tabel 7.1
Table

Banyaknya Sarana Lembaga Keuangan Bank Menurut Desa/Kelurahan dan Jenis Bank di Kecamatan Paringin Selatan, 2021
Number of Bank by Villages/Kelurahan and Type of Bank in Paringin Selatan Subdistrict, 2021

Desa/Kelurahan Village/Kelurahan	Bank Umum Pemerintah Government Bank	Bank Umum Swasta Private Bank	Bank Perkreditan Rakyat (BPR) Rural Bank
(1)	(2)	(3)	(4)
Murung Jambu	-	-	-
Halubau	-	-	-
Panggung	-	-	-
Inan	-	-	-
Murung Abuin	-	-	-
Baruh Bahinu Dalam	-	-	-
Binjai	-	-	-
Telaga Purun	-	-	-
Galumbang	-	-	-
Maradap	-	-	-
Baruh Bahinu Luar	-	-	-
Bungin	-	-	-
Lingsir	-	-	-
Halubau Utara	-	-	-
Tarangan	-	-	-
Batu Piring	2	1	-
Kecamatan Paringin Selatan	2	1	0

Catatan/Note: ..

Sumber/Source: BPS, Pendataan Potensi Desa (Podes) 2021/BPS-Statistics Indonesia, Village Potential Data Collecting 2021

Tabel
Table 7.2

**Banyaknya Koperasi Aktif Menurut Menurut Desa/
Kelurahan dan Jenis Koperasi di Kecamatan Paringin
Selatan, 2021**
*Number of Cooperative by Villages/Kelurahan and Type of
Cooperative in Paringin Selatan Subdistrict, 2021*

Desa/Kelurahan <i>Village/Kelurahan</i>	Koperasi Unit Desa (KUD) <i>Village Cooperative Unit</i>	Koperasi Industri Kecil dan Kerajinan Rakyat (Kopinkra) <i>Small Industry and Citizen Handicraft Cooperative</i>
(1)	(2)	(3)
Murung Jambu	-	-
Halubau	-	-
Panggung	-	-
Inan	-	-
Murung Abuin	-	-
Baruh Bahinu Dalam	-	-
Binjai	-	-
Telaga Purun	-	-
Galumbang	-	-
Maradap	-	-
Baruh Bahinu Luar	-	-
Bungin	-	-
Lingsir	-	-
Halubau Utara	-	-
Tarangan	-	-
Batu Piring	-	2
Kecamatan Paringin Selatan	0	2

Lanjutan Tabel/*Continued Table 7.2*

Desa/Kelurahan Village/Kelurahan	Koperasi Simpan Pinjam (Kospin) Savings and Loan Cooperative	Koperasi Lainnya Other Cooperative
(1)	(4)	(5)
Murung Jambu	-	-
Halubau	-	-
Panggung	-	-
Inan	-	-
Murung Abuin	-	-
Baruh Bahinu Dalam	-	-
Binjai	-	-
Telaga Purun	-	-
Galumbang	-	-
Maradap	-	-
Baruh Bahinu Luar	1	-
Bungin	-	-
Lingsir	-	-
Halubau Utara	-	-
Tarangan	-	-
Batu Piring	1	-
Kecamatan Paringin Selatan	2	0

Catatan/Note: "

Sumber/Source: BPS, Pendataan Potensi Desa (Podes) 2021/BPS-Statistics Indonesia, Village Potential Data Collecting 2021

Tabel
Table 7.3

Banyaknya Sarana Perdagangan Menurut Desa/Kelurahan dan Jenis Sarana Perdagangan di Kecamatan Paringin Selatan, 2021
Number of Trade Facilities by Villages/Kelurahan and Type of Trade Facilities in Paringin Selatan Subdistrict, 2021

Desa/Kelurahan <i>Village/Kelurahan</i>	Kelompok Pertokoan <i>Shopping Complexs</i>	Pasar dengan Bangunan Permanen <i>Markets in Permanent Building</i>	Pasar dengan Bangunan Semi Permanen <i>Market in Semi Permanent Building</i>
(1)	(2)	(3)	(4)
Murung Jambu	-	-	-
Halubau	-	-	-
Panggung	-	-	-
Inan	-	-	-
Murung Abuin	-	-	-
Baruh Bahinu Dalam	-	-	-
Binjai	-	-	-
Telaga Purun	-	-	-
Galumbang	-	-	-
Maradap	-	-	-
Baruh Bahinu Luar	-	-	-
Bungin	-	-	-
Lingsir	-	-	-
Halubau Utara	-	-	-
Tarangan	-	-	-
Batu Piring	3	-	1
Kecamatan Paringin Selatan	3	-	1

Lanjutan Tabel/*Continued Table 7.3*

Desa/Kelurahan <i>Village/Kelurahan</i>	Pasar tanpa Bangunan <i>Market without Permanent Building</i>	Mini Market/Swalayan/ Supermarket <i>Mini Market/Swalayan/ Supermarket</i>	Restoran/ Rumah Makan <i>Restaurant/ Food Stall</i>
(1)	(5)	(6)	(7)
Murung Jambu	-	-	-
Halubau	-	-	-
Panggung	-	-	-
Inan	1	-	-
Murung Abuin	-	-	-
Baruh Bahinu Dalam	1	-	-
Binjai	-	-	-
Telaga Purun	-	-	-
Galumbang	-	-	-
Maradap	-	-	-
Baruh Bahinu Luar	-	-	-
Bungin	-	-	-
Lingsir	-	-	-
Halubau Utara	-	-	-
Tarangan	-	-	-
Batu Piring	1	1	10
Kecamatan Paringin Selatan	3	1	10

Catatan/*Note*: ""

Sumber/*Source*: BPS, Pendataan Potensi Desa (Podes) 2021/BPS-Statistics Indonesia, Village Potential Data Collecting 2021

<https://balangankab.bps.go.id>

DAFTAR PUSTAKA/BIBLIOGRAPHY

- Direktorat Jenderal Hortikultura & Badan Pusat Statistik. 2022. *Pedoman Statistik Pertanian Hortikultura (SPH)*. Jakarta: Kementerian Pertanian.
- Direktorat Statistik Ketahanan Sosial. 2021. *Buku 3: Konsep dan Definisi Podes 2021*. Jakarta: Badan Pusat Statistik.

<https://balangankab.bps.go.id>



ST 2023
SENSUS PERTANIAN

BerAKHLAK
Berakhlak Berprestasi Berkeadilan Berkeadilan Berkeadilan

**#bangga
melayani
bangsa**

DATA

MENCERDASKAN BANGSA

— *Enlighten The Nation* —

<http://balangankab.bps.go.id>



**BADAN PUSAT STATISTIK
KABUPATEN BALANGAN
BPS-STATISTICS BALANGAN REGENCY**

Jl. hmad Yani Km 2.5 Paringin Selatan 71619
Telp.: 0526-2028201 Fax.: 0526-2028201
Homepage: <http://balangankab.bps.go.id>, E-mail: bps6311@bps.go.id

