

# KECAMATAN DAYEUKOLOT DALAM ANGKA

*Dayeuhkolot Subdistrict In Figures*

# 2023



**BADAN PUSAT STATISTIK  
KABUPATEN BANDUNG**  
BPS-STATISTICS OF BANDUNG REGENCY



# KECAMATAN DAYEUKOLOT DALAM ANGKA

*Dayeuhkolot Subdistrict In Figures*

# 2023



**KECAMATAN DAYEUKOLOL DALAM ANGKA**  
***Dayeuhkolot Subdistrict in Figures***  
**2023**

ISSN: -

No. Publikasi/*Publication Number*: 32040.2332

Katalog /*Catalog*: 11020013204270

Ukuran Buku/*Book Size*: 14,8 cm x 21 cm

Jumlah Halaman/*Number of Pages* : xxvi + 98 hal/*pages*

Naskah/*Manuscript*:

BPS Kabupaten Bandung

*BPS-Statistics of Bandung Regency*

Penyunting/*Editor*:

BPS Kabupaten Bandung

*BPS-Statistics of Bandung Regency*

Desain Kover/*Cover Design*:

BPS Kabupaten Bandung

*BPS-Statistics of Bandung regency*

Ilustrasi Kover/*Cover Illustration*:

Patung Moh. Toha

Sumber Ilustrasi/*Source Illustration*:

Ayobandung.com

Diterbitkan oleh/*Published by*:

©BPS Kabupaten Bandung/*BPS-Statistics of bandung Regency*

Dicetak oleh/*Printed by*:

BPS Kabupaten Bandung/*BPS-Statistics of bandung Regency*

Dilarang mengumumkan, mendistribusikan, mengomunikasikan, dan/atau menggandakan sebagian atau seluruh isi buku ini untuk tujuan komersil tanpa izin tertulis dari Badan Pusat Statistik Kabupaten Bandung.

*Prohibited to announce, distribute, communicate, and/or copy part or all of this book for commercial purpose without permission from BPS-Statistics Indonesia of Bandung Regency.*

**TIM PENYUSUN/TEAM MEMBERS**

**Pengarah/Director**

Agung Hartadi, S.ST., ME

**Penanggung Jawab/Persons in Charge**

Agung Hartadi, S.St., ME

**Penyunting/Editors**

Jumadi, S.Si

**Pengolah Data dan Penulis Naskah/Data Processor and Writers**

Nurdianto Zaenuridin, S.Si., MT

**Penata Letak/Layout Designers**

Pungky Adhitya, A.Md



## **KONTRIBUTOR DATA/DATA CONTRIBUTORS**

1. Kementerian Agama/*Ministry of Religious Affair*
2. Kementerian Pendidikan dan Kebudayaan/*Ministry of Education and Culture*
3. Badan Meteorologi Klimatologi dan Geofisika/*Meteorological, Climatology, and Geophysical Agency*
4. Badan Pusat Statistik/*BPS-Statistics Indonesia*
5. Kecamatan Dayeuhkolot

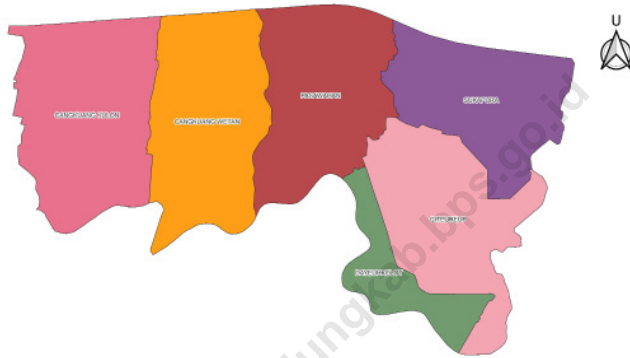
<https://bandungkab.bps.go.id>





**PETA WILAYAH KECAMATAN DAYEUKOLOT**  
**MAP OF DAYEUKOLOT SUBDISTRICT**

**PETA KECAMATAN DAYEUKOLOT**





**KEPALA BPS KABUPATEN BANDUNG**  
**CHIEF STATISTICIAN OF BANDUNG REGENCY**



**AGUNG HARTADI**





## KATA PENGANTAR

Kecamatan Dayeuhkolot Dalam Angka 2023 merupakan publikasi tahunan yang diterbitkan oleh BPS Kabupaten Bandung. Disadari bahwa publikasi ini belum sepenuhnya memenuhi harapan pihak pemakai data khususnya para perencana, namun diharapkan dapat membantu melengkapi penyusunan rencana pembangunan di Kabupaten Bandung khususnya Kecamatan Dayeuhkolot

Publikasi ini dapat terwujud berkat kerja sama dan bantuan dari berbagai pihak baik instansi pemerintah maupun swasta. Kepada semua pihak yang telah memberikan bantuan disampaikan penghargaan dan terima kasih yang sebesar-besarnya.

Walaupun publikasi ini telah disiapkan sebaik-baiknya, namun disadari masih ada kekurangan dan kesalahan yang terjadi. Untuk perbaikan publikasi ini, tanggapan dan saran yang bersifat konstruktif dari para pemakai sangat diharapkan.

Bandung, 26 September 2023

Kepala BPS  
Kabupaten Bandung



**AGUNG HARTADI**



## **PREFACE**

*Dayuehkolot Subdistrict in Figures 2023 is an annual publication published by Statistics of BANDUNG regency It is realized that this publication has not fully met the expectations of data users, especially planners, but is expected to help complete the preparation of development plans in Bandung Regency, especially Dayuehkolot Subdistrict.*

*This publication was made possible thanks to the cooperation and assistance of various parties, both government and private agencies. To all those who have provided assistance, we express our deepest appreciation and gratitude.*

*Although this publication has been prepared as well as possible, it is recognized that there are still shortcomings and errors that occur. For the improvement of this publication, constructive feedback and suggestions from users are highly expected.*

*Bandung , 26 September 2023  
Chief Statistician of  
Bandung Regency*



**AGUNG HARTADI**

## DAFTAR ISI/CONTENTS

	Halaman <i>Page</i>
Kata Pengantar/ <i>Preface</i> .....	xii
Daftar Isi/ <i>Contents</i> .....	xiii
Daftar Tabel/ <i>List of Tables</i> .....	xv
Daftar Gambar/ <i>List of Figures</i> .....	xxi
Penjelasan Umum/ <i>Explanatory Notes</i> .....	xxiii
Daftar Singkatan/ <i>List of Abbreviation</i> .....	xxv
1. Geografi dan Iklim/ <i>Geography and Climate</i> .....	1
2. Pemerintahan/ <i>Government</i> .....	11
3. Penduduk/ <i>Population</i> .....	21
4. Sosial dan Kesejahteraan Rakyat/ <i>Social and Welfare</i> .....	31
5. Pertanian/ <i>Agriculture</i> .....	59
6. Pariwisata, Transportasi, dan Komunikasi/ <i>Tourism, Transportation, and Communication</i> .....	73
7. Perbankan, Koperasi, dan Perdagangan/ <i>Banking, Cooperative, and Trade</i> .....	87





## DAFTAR TABEL/LIST OF TABLES

	Halaman Page
<b>1. GEOGRAFI DAN IKLIM/GEOGRAPHY AND CLIMATE</b>	
<b>1.1 KEADAAN GEOGRAFI GEOGRAPHY CONDITION</b>	
1.1.1 Luas Daerah Menurut Desa/Kelurahan di Kecamatan Dayeuhkolot, 2022 <i>Total Area by Villages/Kelurahan in Dayeuhkolot Subdistrict, 2022 .....</i>	8
1.1.2 Jarak ke Ibukota Kecamatan dan Ibukota Kabupaten/Kota Menurut Desa/Kelurahan di Kecamatan Dayeuhkolot (km), 2021 <i>Distance to the Subdistrict Capital and Regency/Municipal Capital by Villages/Kelurahan in Dayeuhkolot Subdistrict (km), 2021 .....</i>	9
<b>1.2 KEADAAN IKLIM CLIMATE CONDITION</b>	
1.2.1 Pengamatan Unsur Iklim Menurut Bulan di Stasiun Bandung, 2022 <i>Observation of Climate Elements by Month at Bandung Station, 2022 .....</i>	10
<b>2. PEMERINTAHAN/GOVERNMENT</b>	
<b>2.1 WILAYAH ADMINISTRATIF ADMINISTRATIVE AREA</b>	
2.1.1 Jumlah Rukun Warga (RW) dan Rukun Tetangga (RT) Menurut Desa/Kelurahan di Kecamatan Dayeuhkolot, 2021 <i>Number of Rukun Warga and Rukun Tetangga by Villages/ Kelurahan in Dayeuhkolot Subdistrict, 2021 .....</i>	18
<b>2.2 SUMBER DAYA MANUSIA HUMAN RESOURCES</b>	
2.2.1 Jumlah Pegawai Negeri Sipil Menurut Pemerintah Daerah dan Jenis Kelamin, 2022 <i>Number of Civil Servants by Local Government and Sex, 2022 .....</i>	19
2.2.2 Jumlah Pegawai Negeri Sipil Pemerintah Daerah Kecamatan Dayeuhkolot Menurut Tingkat Pendidikan dan Jenis Kelamin, 2021 <i>Number of Civil Servants of Dayeuhkolot Subdistrict Government by Educational Level and Sex, 2021 .....</i>	20

**3. PENDUDUK/POPULATION**

3.1	Penduduk, Distribusi Persentase Penduduk, Kepadatan Penduduk, Rasio Jenis Kelamin Penduduk Menurut Desa/Kelurahan di Kecamatan Dayeuhkolot, 2022 <i>Population, Percentage Distribution of Population, Population Density, and Population Sex Ratio by Villages/Kelurahan in Dayeuhkolot Subdistrict, 2022.....</i>	28
3.2	Jumlah Penduduk Menurut Kelompok Umur dan Jenis Kelamin di Kecamatan Dayeuhkolot, 2022. <i>Population by Age Groups and Sex in Dayeuhkolot Subdistrict, 2022..</i>	30

**4. SOSIAL DAN KESEJAHTERAAN RAKYAT/SOCIAL AND WELFARE**

**4.1 PENDIDIKAN  
EDUCATION**

4.1.1	Banyaknya Desa <sup>1</sup> /Kelurahan yang Memiliki Fasilitas Sekolah Menurut Tingkat Pendidikan di Kecamatan Dayeuhkolot, 2019–2021 <i>Number of Villages<sup>1</sup>/Kelurahan Having Educational Facilities by Educational Level in Dayeuhkolot Subdistrict, 2019–2021.....</i>	38
4.1.2	Jumlah Sekolah Menurut Tingkat Pendidikan di Kecamatan Dayeuhkolot, 2021/2022 dan 2022/2023 <i>Number of Schools by Educational Level in Dayeuhkolot Subdistrict, 2021/2022 and 2022/2023.....</i>	39
4.1.3	Jumlah Guru Menurut Tingkat Pendidikan di Kecamatan Dayeuhkolot, 2021/2022 dan 2022/2023 <i>Number of Teachers by Educational Level in Dayeuhkolot Subdistrict, 2021/2022 and 2022/2023.....</i>	40
4.1.4	Jumlah Murid Menurut Tingkat Pendidikan di Kecamatan Dayeuhkolot, 2021/2022 dan 2022/2023 <i>Number of Pupils by Educational Level in Dayeuhkolot Subdistrict, 2021/2022 and 2022/2023.....</i>	41

**4.2 KESEHATAN  
HEALTH**

4.2.1	Banyaknya Desa <sup>1</sup> /Kelurahan yang Memiliki Sarana Kesehatan Menurut Jenis Sarana Kesehatan di Kecamatan Dayeuhkolot, 2019–2021 <i>Number of Villages<sup>1</sup>/Kelurahan Health Facilities by Type of Health Facilities in Dayeuhkolot Subdistrict, 2019-2021 .....</i>	42
4.2.2	Banyaknya Warga Penderita Kekurangan Gizi Menurut Desa/Kelurahan di Kecamatan Dayeuhkolot, 2021 <i>Number of People with Malnutrition by Villages/Kelurahan in Dayeuhkolot Subdistrict, 2021 .....</i>	43
<b>4.3</b>	<b>PERUMAHAN DAN LINGKUNGAN HOUSING AND ENVIRONMENT</b>	
4.3.1	Banyaknya Desa <sup>1</sup> /Kelurahan Menurut Sumber Air Minum Sebagian Besar Keluarga di Kecamatan Dayeuhkolot, 2019–2021 <i>Number of Villages<sup>1</sup>/Kelurahan by Drinking Water Source of Majority Family in Dayeuhkolot Subdistrict, 2019–2021 .....</i>	44
4.3.2	Banyaknya Keluarga Menurut Desa/Kelurahan dan Jenis Pengguna Listrik di Kecamatan Dayeuhkolot, 2021 <i>Number of Family by Villages/Kelurahan and Type of Electricity Consumer in Dayeuhkolot Subdistrict, 2021 .....</i>	45
4.3.3	Banyaknya Desa <sup>1</sup> /Kelurahan Menurut Sumber Penerangan Jalan Utama Desa/Kelurahan di Kecamatan Dayeuhkolot, 2019–2021 <i>Number of Villages<sup>1</sup>/Kelurahan by Source of Villages/Kelurahan's Main Street Illumination in Dayeuhkolot Subdistrict, 2019–2021 .....</i>	46
4.3.4	Banyaknya Desa <sup>1</sup> /Kelurahan Menurut Penggunaan Fasilitas Tempat Buang Air Besar Sebagian Besar Keluarga di Kecamatan Dayeuhkolot, 2019–2021 <i>Number of Villages<sup>1</sup>/Kelurahan by Toilet Facility Used by Majority Family in Dayeuhkolot Subdistrict, 2019–2021 .....</i>	47
4.3.5	Banyaknya Desa/Kelurahan Menurut Jenis Bahan Bakar untuk Memasak yang Digunakan Sebagian Besar Keluarga di Kecamatan Dayeuhkolot, 2021 <i>Number of Villages/Kelurahan by Type of Cooking Fuel Used by Majority Family in Dayeuhkolot Subdistrict, 2022 .....</i>	48
<b>4.4</b>	<b>AGAMA DAN SOSIAL LAINNYA RELIGION AND OTHER SOCIAL AFFAIRS</b>	

4.4.1	Jumlah Tempat Peribadatan Menurut Desa/ Kelurahan di Kecamatan Dayeuhkolot, 2021 <i>Number of Worship Places by Villages/Kelurahan in Dayeuhkolot Subdistrict, 2021</i> .....	49
4.4.2	Banyaknya Kejadian Bencana Alam Menurut Desa/Kelurahan dan Jenis Bencana Alam di Kecamatan Dayeuhkolot, 2021 <i>Number of Natural Disaster Events by Villages/Kelurahan and Type of Natural Disaster in Dayeuhkolot Subdistrict, 2021</i> .....	50
4.4.3	Banyaknya Korban Jiwa Akibat Bencana Alam Menurut Desa/Kelurahan dan Jenis Bencana Alam di Kecamatan Dayeuhkolot, 2021 <i>Number of Fatalities Due to Natural Disasters by Villages/Kelurahan and Type of Natural Disaster in Dayeuhkolot Subdistrict, 2021</i> .....	53
4.4.4	Keberadaan Fasilitas/Upaya Antisipasi/Mitigasi Bencana Alam Menurut Desa/Kelurahan di Kecamatan Dayeuhkolot, 2022 <i>Existence of Facilities/Efforts for Anticipation/Mitigation of Natural Disasters by Villages/Kelurahan by Villages/Kelurahan in Dayeuhkolot Subdistrict, 2021</i> .....	56
4.4.5	Banyaknya Desa/Kelurahan yang Memiliki Kelompok Kegiatan Olahraga Menurut Jenis Olahraga dan Ketersediaan Fasilitas/ Lapangan Olahraga di Kecamatan Dayeuhkolot, 2021 <i>Number of Villages/Kelurahan Having Sport Activities Groups by Type of Sport and Availability of Sport Facilities/Fields in Dayeuhkolot Subdistrict, 2021</i> .....	58
<b>5.</b>	<b>PERTANIAN/AGRICULTURE</b>	
5.1	Luas Panen Tanaman Sayuran dan Buah- buahan Semusim Menurut Jenis Tanaman di Kecamatan Dayeuhkolot (ha), 2019–2022 <i>Harvested Area of Seasonal Vegetables and Fruits by Kind of Plant in Dayeuhkolot Subdistrict (ha), 2019–2022</i> .....	66
5.2	Produksi Tanaman Sayuran dan Buah-buahan Semusim Menurut Jenis Tanaman di Kecamatan Dayeuhkolot (kuintal), 2019–2022 <i>Production of Seasonal Vegetables and Fruits by Kind of Plant in Dayeuhkolot Subdistrict (quintal), 2019–2022</i> .....	67

5.3	Luas Panen Tanaman Biofarmaka Menurut Jenis Tanaman di Kecamatan Dayeuhkolot (m <sup>2</sup> ), 2019–2022 <i>Harvested Area of Medicinal Plants by Kind of Plant in Dayeuhkolot Subdistrict (m<sup>2</sup>), 2019–2022</i> .....	68
5.4	Produksi Tanaman Biofarmaka Menurut Jenis Tanaman di Kecamatan Dayeuhkolot (kg), 2019–2022 <i>Production of Medicinal Plants by Kind of Plant in Dayeuhkolot Subdistrict (kg), 2019–2022</i> .....	69
5.5	Luas Panen Tanaman Hias Menurut Jenis Tanaman di Kecamatan Dayeuhkolot (m <sup>2</sup> ), 2019–2022 <i>Harvested Area of Ornamental Plants by Kind of Plant in Dayeuhkolot Subdistrict (m<sup>2</sup>), 2019–2022</i> .....	70
5.6	Produksi Tanaman Hias Menurut Jenis Tanaman di Kecamatan Dayeuhkolot (tangkai), 2019–2022 <i>Production of Ornamental Plants by Kind of Plant n Dayeuhkolot Subdistrict (stalks), 2019–2022</i> .....	71
5.7	Produksi Buah-Buahan dan Sayuran Tahunan Menurut Jenis Tanaman di Kecamatan Dayeuhkolot (kuintal), 2019–2022 <i>Production of Annual Fruits and Vegetables by Kind of Plant in Dayeuhkolot Subdistrict (quintal), 2019–2022</i> .....	72
<b>6.</b>	<b>PARIWISATA, TRANSPORTASI, DAN KOMUNIKASI/TOURISM, TRANSPORTATION, AND COMMUNICATION</b>	
<b>6.1</b>	<b>PARIWISATA TOURISM</b>	
6.1.1	Jumlah Sarana Akomodasi Menurut Desa/Kelurahan dan Jenis Akomodasi di Kecamatan Dayeuhkolot, 2021 <i>Number of Accomodation Facilities by Villages/Kelurahan and Type of Accomodation in Dayeuhkolot Subdistrict, 2021</i> .....	80
<b>6.2</b>	<b>TRANSPORTASI TRANSPORTATION</b>	
6.2.1	Prasarana dan Sarana Transportasi Antar Desa/Kelurahan Menurut Desa/Kelurahan di Kecamatan Dayeuhkolot, 2021 <i>Inter-Villages/Kelurahan Transportation Infrastructure and Facilities by Villages/Kelurahan in Dayeuhkolot Subdistrict, 2021</i> .....	81

**6.3 KOMUNIKASI  
COMMUNICATION**

6.3.1	Keberadaan Kantor Pos/Pos Pembantu/Rumah Pos, Pos Keliling, dan Perusahaan/Agen Jasa Ekspedisi Swasta Menurut Desa/Kelurahan di Kecamatan Dayeuhkolot, 2021 <i>Number of Post Office/Subsidiary of Post Office, Mobile Portal Service, Private Expedition Service Company by Villages/Kelurahan in Dayeuhkolot Subdistrict, 2021</i> .....	83
6.3.2	Jumlah Menara Telepon seluler dan Operator Layanan Komunikasi Telepon Seluler Menurut Desa/ Kelurahan di Kecamatan Dayeuhkolot, 2021 <i>Number of Base Transceiver Station (BTS) and Cellular Phone Communication Service Operators by Villages/Kelurahan in Dayeuhkolot Subdistrict, 2021</i> .....	84
6.3.3	Kekuatan Sinyal Telepon Seluler dan Jenis Sinyal Internet Telepon Seluler Menurut Desa/ Kelurahan di Kecamatan Dayeuhkolot, 2021 <i>The Strenght of Celular Phone Signal by Villages/Kelurahan in Dayeuhkolot Subdistrict, 2021</i> .....	85
<b>7. PERBANKAN, KOPERASI, DAN PERDAGANGAN/BANKING, COOPERATIVE, AND TRADE</b>		
7.1	Banyaknya Sarana Lembaga Keuangan Bank Menurut Desa/ Kelurahan dan Jenis Bank di Kecamatan Dayeuhkolot, 2022 <i>Number of Bank by Villages/Kelurahan and Type of Bank in Dayeuhkolot Subdistrict, 2021</i> .....	94
7.2	Banyaknya Koperasi Aktif Menurut Menurut Desa/Kelurahan dan Jenis Koperasi di Kecamatan Dayeuhkolot, 2021 <i>Number of Cooperative by Villages/Kelurahan and Type of Cooperative in Dayeuhkolot Subdistrict, 2021</i> .....	95
7.3	Banyaknya Sarana Perdagangan Menurut Desa/Kelurahan dan Jenis Sarana Perdagangan di Kecamatan Dayeuhkolot, 2021 <i>Number of Trade Facilities by Villages/Kelurahan and Type of Trade Facilities in Dayeuhkolot Subdistrict, 2021</i> .....	97

## DAFTAR GAMBAR/LIST OF FIGURES

	Halaman Page
<b>1.1 Luas Daerah menurut Desa/Kelurahan (%), 2022</b> <i>Total Area by Village/Kelurahan (%), 2022.....</i>	<b>6</b>
<b>1.2 Persentase luas Wilayah Desa dan arak ke Ibukota Kecamatan Menurut Desa/Kelurahan di Kecamatan Dayeuhkolot (km), 2022</b> <i>Map of the number of RT and RW in Dayeuhkolot District 2022.....</i>	<b>7</b>
<b>2.1 Peta Jumlah RT dan RW di Kecamatan Dayeuhkolot 2022</b> <i>Map of the number of RT and RW in Dayeuhkolot District 2022.....</i>	<b>16</b>
<b>2.2 Jumlah PNS di Pemerintah Daerah Kecamatan Dayeuhkolot 2022</b> <i>Number of civil servants in Dayeuhkolot Subdistrict Government 2022</i>	<b>17</b>
<b>3.1 Piramida Penduduk Kecamatan Dayeuhkolot 2022</b> <i>Piramid Population number of Dayeuhkolot Subdistrict 2022 .....</i>	<b>26</b>
<b>3.2 Peta Jumlah Penduduk Kecamatan Dayeuhkolot 2022</b> <i>Population Number of Dayeuhkolot Subdistrict 2022.....</i>	<b>27</b>
<b>4.1 Jumlah Fasilitas Sekolah Berdasarkan Jenjang Pendidikan di Kecamatan Dayeuhkolot 2022</b> <i>Number of School Facilities Based on Education Level in Dayeuhkolot Subdistrict 2023.....</i>	<b>36</b>
<b>4.2 Jumlah Fasilitas Kesehatan di Kecamatan Dayeuhkolot 2022</b> <i>Number of Health Facilities in Dayeuhkolot Subdistrict 2023.....</i>	<b>37</b>
<b>5.1 Produksi Kangkung di Kecamatan Dayeuhkolot 2020-2022</b> <i>Water spinach production in Dayeuhkolot Subdistrict 2020-2022 .....</i>	<b>64</b>
<b>5.2 Produksi Mentimun di Kecamatan Dayeuhkolot 2019-2022</b> <i>Cucumber Production in Dayeuhkolot Subdistrict 2019-2022.....</i>	<b>65</b>
<b>6.1 Jumlah Menara Telepon Seluler di Kecamatan Dayeuhkolot 2021</b> <i>Number of Cellular Telephone Towers in Dayeuhkolot Subdistrict 2021 .....</i>	<b>78</b>

<b>6.2</b>	<b>Jumlah Operator Seluler di Kecamatan Dayeuhkolot 2021</b> <i>Number of Cellular Operators in Dayeuhkolot Subdistrict 2021 .....</i>	<b>79</b>
<b>7.1</b>	<b>Jumlah Bank Umum Pemerintah di Kecamatan Dayeuhkolot 2021</b> <i>Number of Government Commercial Banks in Dayeuhkolot Subdistrict 2021 .....</i>	<b>92</b>
<b>7.2</b>	<b>Jumlah Minimarket berdasarkan desa di KEcamatan Dayeuhkolot</b> <i>Number of Minimarkets by village in Dayeuhkolot Subdistrict.....</i>	<b>93</b>

<https://bandungkab.bps.go.id>



## PENJELASAN UMUM/EXPLANATORY NOTES

Tanda-tanda, satuan-satuan, dan lain-lainnya yang digunakan dalam publikasi ini adalah sebagai berikut:

*Symbols, measurement units, and acronyms which are used in this publication, are as follows:*

### 1. TANDA-TANDA/SYMBOLS

Data tidak tersedia/ <i>Data not available</i> .....	: ...
Tidak ada atau nol / <i>Null or zero</i> .....	: -
Data dapat diabaikan/ <i>Data negligible</i> .....	: 0
Tanda decimal/ <i>Decimal point</i> .....	: ,
Data tidak dapat ditampilkan/ <i>Not applicable</i> .....	: NA
Angka estimasi/ <i>Estimated figures</i> .....	: e
Angka diperbaiki/ <i>Revised figures</i> .....	: r
Angka sementara/ <i>Preliminary figures</i> .....	: x
Angka sangat sementara/ <i>Very preliminary figures</i> .....	: xx
Angka sangat sangat sementara/ <i>Very very preliminary figures</i> .....	: Dayeuhkolot

### 2. SATUAN/UNITS

barel/ <i>barrel</i> .....	: 158,99 liter/ <i>litres</i> = 1/6,2898 m <sup>3</sup>
hektar (ha)/ <i>hectare (ha)</i> .....	: 10 000 m <sup>2</sup>
kilometer (km)/ <i>kilometres (km)</i> .....	: 1 000 meter/ <i>meters (m)</i>
knot/ <i>knot</i> .....	: 1,8523 km/jam ( <i>km/hour</i> )
kuintal/ <i>quintal</i> .....	: 100 kg
KWh .....	: 1 000 Watt hour
MWh .....	: 1 000 KWh
liter (untuk beras)/ <i>litre (for rice)</i> .....	: 0,80 kg
MMSCF .....	: 1/35,3 m <sup>3</sup>
metrik ton (m.ton)/ <i>metric ton (m. ton)</i> .....	: 0,98421 long ton = 1 000 kg
ons/ <i>ounce</i> .....	: 28,31 gram/ <i>grams</i>
ton .....	: 1 000 kg

Satuan lain: buah, dus, butir, helai/lembar, kaleng, batang, pulsa, ton kilometer (ton-km), jam, menit, persen (%).

*Other units: unit, pack, pieces, sheet, tin, pulse, ton-kilometres(ton-km), hour, minute, percent (%).*

Perbedaan angka di belakang koma disebabkan oleh pembulatan angka.  
*The difference in decimal numbers is caused by rounding.*



## DAFTAR SINGKATAN/LIST OF ABBREVIATION

SI	: Stasiun Iklim/ <i>Climate Station</i>
SMPK	: Stasiun Meterologi Pertanian Khusus/ <i>Special Agricultural Meteorological Station</i>
t.t	: Tempat tidur/ <i>Bed</i>
BCG	: Bacillus Calmette Guerin
DPT	: Difteri, Pertusis, Tetanus/ <i>Diphtheria, Tetanus, and Pertussis</i>
TT	: Tetanus Toxoid
IOT	: Industri Obat Tradisional/ <i>Traditional Medicine Industry</i>
IKOT	: Industri Kecil Obat Tradisional/ <i>Traditional Medicine Small Industry</i>
Alkes	: Alat kesehatan/ <i>Health Kits</i>
PKRT	: Perbekalan Kesehatan Rumah tangga/ <i>Household Health Logistics</i>
Kompl	: Komplemen/ <i>Complement</i>
IRTP	: Industri Pangan Produksi Rumah Tangga/ <i>Foods Home Industry</i>
PBF	: Pedagang Besar Farmasi/ <i>Pharmacy Whole-seller</i>
GFK	: Gudang Farmasi Kab/Kota/Regency/ <i>Municipality Pharmacy Warehouse</i>
RB	: Rumah Bersalin/ <i>Delivery House</i>
Pustu	: Puskesmas pembantu/ <i>Auxiliary Public Health Center</i>
BP	: Balai Pengobatan/ <i>Polyclinic</i>
TPS	: Tempat Pembuangan Sampah Sementara / <i>landfill</i>
Jamkesmas	: Jaminan kesehatan masyarakat miskin/ <i>Poor public health insurance</i>
PJKMU	: Program Jaminan Kesehatan Masyarakat Umum/ <i>General Public Health Insurance Program</i>
SIUP	: Surat Ijin Usaha Perdagangan/ <i>Trading Permission Letter</i>
TDP	: Tanda Daftar Perusahaan/ <i>Company Registration Identity</i>
API	: Angka Pengenal Importir/ <i>Importer's Identity Number</i>



**Bab**  
Chapter **1**



**Geografi dan Iklim**  
*Geography and Climate*



[mbps.bandungkab.bps.go.id](http://mbps.bandungkab.bps.go.id)



**PENJELASAN TEKNIS**

1. **Topografi** adalah keadaan muka bumi pada suatu kawasan atau daerah.
2. **Puncak** adalah bagian paling atas gunung/pegunungan.
3. **Lereng** adalah bagian dari gunung/pegunungan/bukit yang letaknya di antara puncak sampai lembah.
4. **Lembah** adalah daerah rendah diantara dua gunung/ pegunungan atau daerah yang mempunyai kedudukan lebih rendah dibandingkan daerah sekitarnya. Lembah di daerah pegunungan lipatan sering disebut slinkin. Lembah di daerah pegunungan patahan disebut graben atau slenk. Sedangkan lembah di daerah yang bergunung-gunung disebut lembah antar pegunungan.
5. **Dataran** adalah bagian atau sisi bidang tanah yang tampak datar, rata, dan membentang
6. **Ibu kota kecamatan** adalah pusat penyelenggaraan pemerintahan di kecamatan.
7. **Intensitas curah hujan** adalah jumlah curah hujan yang dinyatakan dalam tinggi hujan atau volume hujan tiap satuan waktu,

**TECHNICAL NOTES**

1. **Topography** is the state of the earth in an area or region.
2. **The peak** is the very top of the mountain / mountain.
3. **Slope** is part of a mountain / mountain / hill which is located between the peak to the valley.
4. **A valley** is a low area between two mountains / mountains or an area that has a lower position than the surrounding area. Valleys in mountainous folds are often called slinkin. Valleys in fault mountainous areas are called graben or slenk. While valleys in mountainous regions are called inter-mountain valleys.
5. **A plain** is a part or side of a plot of land that looks flat, level and stretched
6. **The subdistrict capital** is the administrative center of the subdistrict.
7. **Rainfall intensity** is the amount of rainfall expressed in terms of the height of the rainfall or the volume of rain per unit time, which occurs

yang terjadi pada satu kurun waktu air hujan terkonsentrasi.

*in one time period of concentrated rainwater.*

<https://bandungkab.bps.go.id>



**ULASAN**

Kabupaten Bandung merupakan wilayah dataran dengan ketinggian antara 500 m sampai 1.800 m dpl Adapun kemiringan lereng berkisar antara 0-8%, 8-15% hingga diatas 45%. Letak Kabupaten Bandung berada pada 107° 22' - 108° 50' Bujur Timur dan 6° 41' - 7° 19' Lintang Selatan.

Dengan luas 1.762,4 Km<sup>2</sup>, Kabupaten Bandung terdiri dari 31 kecamatan dengan Kecamatan Pasirjambu sebagai kecamatan terluas, (13,59%), disusul oleh Kecamatan Cimaung sebesar (11,09%). Sedangkan Kecamatan Dayeuhkolot dan Margahayu merupakan kecamatan dengan wilayah terkecil, yaitu masing-masing hanya menempati sekitar 0,68% dan 0,6% dari keseluruhan wilayah Kabupaten Bandung. Jarak ibukota Kabupaten Bandung ke ibu kota Provinsi di Kota Bandung adalah sekitar 17 Km.

Beberapa kecamatan memiliki jarak di atas 30 Km ke ibukota Kabupaten Bandung antara lain: Kecamatan Nagreg, Kertasari, Pacet, Cikancung, Cicalengka, Rancaekek, Ibum, Solokan Jeruk, Paseh dan Cileunyi, sedangkan kecamatan dengan jarak di bawah 10 Km dari ibukota Kabupaten Bandung adalah Kecamatan Cimaung, Margaasih, Margahayu, Banjaran, Katapang, Cangkuang dan Kutawaringin. Dengan demikian, secara umum masih mudah terjangkau.

**DESCRIPTION**

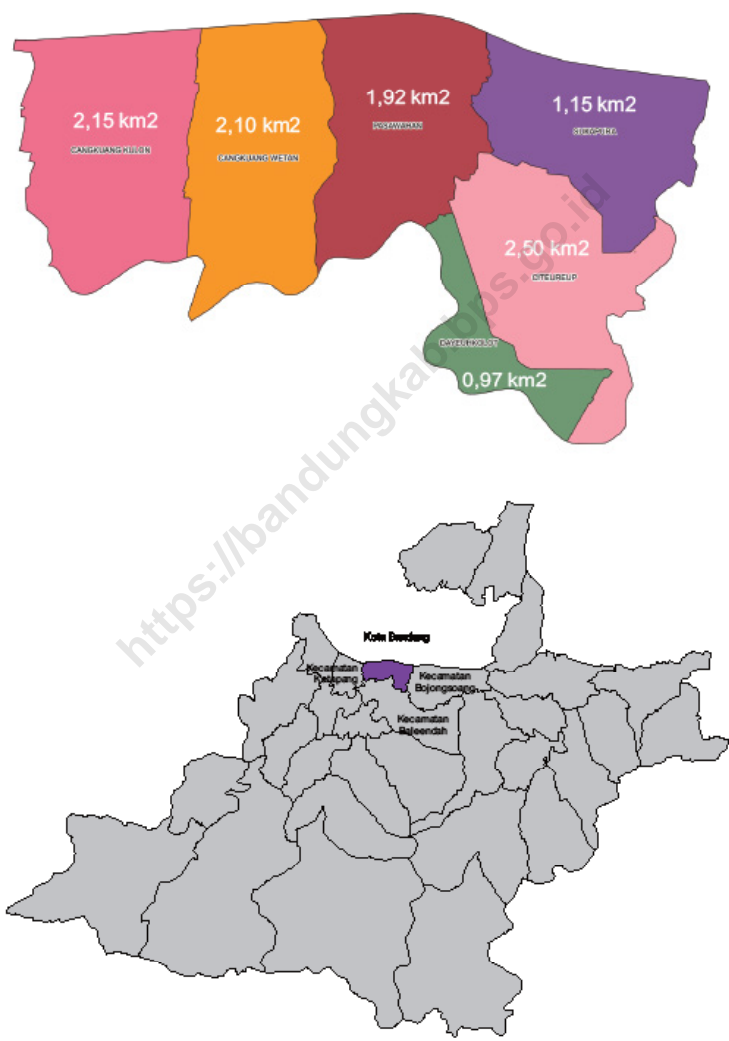
*Bandung Regency is a plain area with an altitude between 500 m to 1,800 m above sea level. The slope ranges from 0-8%, 8-15% to above 45%. Location of Bandung Regency is at 107 ° 22 ' - 108 ° 50' East Longitude and 6 ° 41 ' - 7 ° 19' South Latitude.*

*With an area of 1,762.4 Km<sup>2</sup>, Bandung Regency consists of 31 subdistricts with Pasirjambu Subdistrict as the widest sub-district, (13.59%), followed by Cimaung Subdistrict (11.09%). While Dayeuhkolot and Margahayu Subdistricts are the smallest districts, each occupying only 0.68% and 0.6% of the entire Bandung Regency area. The distance from the capital of Bandung regency to the provincial capital in the city of Bandung is about 17 Km.*

*Some districts have a distance of more than 30 Km to the capital of Bandung Regency including: Nagreg, Kertasari, Pacet, Cikancung, Cicalengka, Rancaekek, Ibum, Solokan Jeruk, Paseh, and Cileunyi Districts.*

*While districts with a distance of under 10 Km from the capital of Bandung Regency are Cimaung, Margaasih, Margahayu, Banjaran, Katapang, Cangkuang and Kutawaringin Districts. Thus, in general it is still easily affordable*

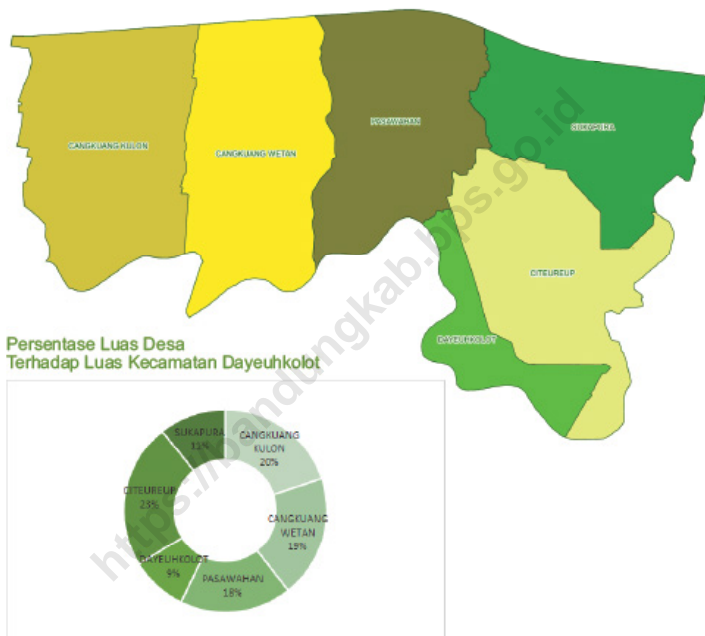
**Gambar 1.1** Luas Daerah menurut Desa/Kelurahan (km<sup>2</sup>), 2022  
**Figures** Total Area by Village/Kelurahan (km<sup>2</sup>), 2022



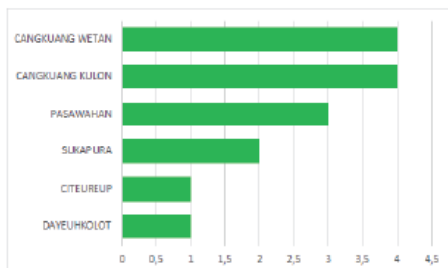
Sumber/Source : Profil Desa

**Gambar** 1.2  
**Figures**

**Persentase luas Wilayah Desa dan arak ke Ibukota  
Kecamatan Menurut Desa/Kelurahan di Kecamatan  
Dayeuhkolot (km), 2022**  
*Distance to the Subdistrict Capital by Village/Kelurahan  
in Dayeuhkolot Subdistrict (km), 2022*



**Jarak Dari Desa Ke Ibukota Kecamatan Dayeuhkolot**



Sumber/Source: Profil Desa

## 1.1 KEADAAN GEOGRAFI GEOGRAPHY CONDITION

**Tabel 1.1.1** Luas Daerah Menurut Desa/Kelurahan di Kecamatan Dayeuhkolot, 2022  
**Table** *Total Area by Villages/Kelurahan in Dayeuhkolot Subdistrict, 2022*

Desa/Kelurahan <i>Village/Kelurahan</i>	Luas <i>Total Area</i> (km <sup>2</sup> /sq.km)	Persentase terhadap Luas Kecamatan <i>Percentage to Subdistrict Area</i>
(1)	(2)	(3)
CANGKUANG KULON	2,15	19,89
CANGKUANG WETAN	2,10	19,46
PASAWAHAN	1,92	17,82
DAYEUEHKOLOT	0,97	8,99
CITEUREUP	2,50	23,18
SUKAPURA	1,15	10,66
<b>Dayeuhkolot</b>	<b>10,79</b>	<b>100,00</b>

Catatan/Note: ...

Sumber/Source: Profil Desa

**Tabel**  
**Table** 1.1.2

**Jarak ke Ibukota Kecamatan dan Ibukota Kabupaten/  
Kota Menurut Desa/Kelurahan di Kecamatan Dayeuhkolot  
(km), 2021**  
*Distance to the Subdistrict Capital and Regency/Municipal  
Capital by Villages/Kelurahan in Dayeuhkolot Subdistrict  
(km), 2021*

<b>Desa/Kelurahan</b> <i>Village/Kelurahan</i>	<b>Jarak ke Ibukota Kecamatan</b> <i>Distance to Subdistrict Capital</i>	<b>Jarak ke Ibukota Kabupaten/ Kota</b> <i>Distance to Regency/Municipal Capital</i>
(1)	(2)	(3)
CANGKUANG KULON	4,00	12
CANGKUANG WETAN	4,00	13
PASAWAHAN	3,00	16
DAYEUHKOLOT	1,00	15
CITEUREUP	1,00	16
SUKAPURA	2,00	18
<b>Dayeuhkolot</b>	-	-

Catatan/Note: ...

Sumber/Source: BPS, Pendataan Potensi Desa (Podes) 2021/BPS-Statistics Indonesia, Village Potential Data Collecting 2021

## 1.2 KEADAAN IKLIM CLIMATE CONDITION

**Tabel** 1.2.1 **Pengamatan Unsur Iklim Menurut Bulan di Stasiun Bandung, 2022**  
**Table** *Observation of Climate Elements by Month at Bandung Station, 2022*

Bulan Month	Jumlah Curah Hujan Number of Precipitation (mm)	Jumlah Hari Hujan (hari) Number of Rainy Days (day)
(1)	(2)	(3)
Januari/January	59,5	8
Februari/February	117,1	18
Maret/March	238,9	19
April/April	336,2	26
Mei/May	146,9	18
Juni/June	150,6	15
Juli/July	98,5	12
Agustus/August	29,9	9
September/September	182,2	15
Oktober/October	366,7	21
November/November	307,2	25
Desember/December	277,7	26

Catatan/Note: *Calm adalah kecepatan angin mendekati nol/Calm is wind velocity close to zero*

Sumber/Source: *Badan Meteorologi, Klimatologi, dan Geofisika/Meteorological, Climatological, and Geophysical Agency*

**Bab**  
Chapter **2**  
**Pemerintahan**  
Government







**PENJELASAN TEKNIS**

1. **Pemerintah Kabupaten Bandung** dipimpin oleh seorang Bupati, dibantu oleh Wakil Walikota dan oleh perangkat daerah kabupaten.
2. **Perangkat Daerah Kabupaten** terdiri dari Sekretariat Daerah Kabupaten Bandung, Badan Daerah, Dinas, Inspektorat, Kecamatan, Desa/Kelurahan, Perusahaan daerah, dan Badan Usaha Milik Daerah (BUMD).
3. **Sekretariat daerah** di Kabupaten Bandung terdiri dari Bagian Hukum dan HAM, Bagian Humas dan Protokol, Bagian Kerjasama dan Otonomi Daerah, Bagian Kesejahteraan Rakyat, Bagian Organisasi, Bagian Pembangunan, Bagian Pengadaan Barang/ Jasa, Bagian Perekonomian, Bagian Program dan Keuangan, Bagian Tata Pemerintahan, Bagian Tata Usaha dan Rumah Tangga
4. **Dinas di kabupaten Bandung** terdiri dari Dinas Pendidikan, Dinas Kesehatan, Dinas Sosial, Dinas Pariwisata dan Kebudayaan, Dinas Kependudukan dan Pencatatan Sipil, Dinas Perdagangan dan Perindustrian, Dinas Ketenagakerjaan, Dinas Perhubungan, Dinas Pekerjaan Umum dan Tata Ruang,

**TECHNICAL NOTES**

1. **The Bandung Regency Government** is led by a Regent, assisted by the Deputy Mayor and by the district apparatus.
2. **The Regency apparatus** consists of the Bandung Regency Regional Secretariat, the Regional Agency, the Office, the Inspectorate, the Subdistrict, the Village / Kelurahan, the Regional Corporation, and the Regional Owned Enterprises (BUMD).
3. **The regional secretariat** in Bandung Regency consists of the Law and Human Rights Section, the Public Relations and Protocol Section, the Regional Cooperation and Autonomy Section, the People's Welfare Section, the Organization Section, the Development Section, the Goods / Services Procurement Section, the Economy Section, the Program and Finance Section, the Governance Section Administration and Household Section
4. **Offices in Bandung regency** consist of the Department of Education, the Office of Health, the Office of Social Affairs, the Office of Tourism and Culture, the Department of Population and Civil Registration, the Department of Trade and Industry, the Department of Labor, the Department of Transportation,

Dinas Pemuda dan Olah Raga, Dinas Perumahan Rakyat, Kawasan Permukiman dan Pertanahan, Dinas Koperasi dan Usaha Kecil dan Menengah, Dinas Kebakaran, Dinas Pertanian, Dinas Ketahanan Pangan dan Perikanan, Dinas Penanaman Modal dan PTSP, Dinas Pemberdayaan Masyarakat dan Desa, Dinas Pengendalian Penduduk, Keluarga Berencana, Pemberdayaan Perempuan dan Perlindungan Anak, Dinas Lingkungan Hidup, Dinas Komunikasi, Informatika dan Statistik, Dinas Arsip dan Perpustakaan.

*the Department of Public Works and Spatial Planning, the Department of Youth and Sports, Department of Public Housing, Settlement and Land Areas, Office of Cooperatives and Small and Medium Enterprises, Fire Service, Agriculture Office, Food and Fisheries Resilience Office, Investment and PTSP Service, Community and Village Empowerment Service, Population Control Agency, Family Planning, Women's Empowerment and Child Protection, the Office of the Environment, the Office of Communication, Information and Statistics, the Office of Archives and the Library.*

5. **Badan Daerah** di Kabupaten Bandung terdiri dari Badan Keuangan Daerah dan Aset Daerah, Badan Perencanaan Pembangunan, Penelitian dan Pengembangan Daerah/PPID, Badan Kepegawaian dan Pengembangan Sumber Daya Manusia, Badan Penanggulangan Bencana Daerah, Badan Kesatuan Bangsa dan Politik, Badan Pendapatan Daerah dan Satpol PP.
6. **Anggota DPR dan DPD** Kabupaten Bandung dipilih melalui pemilihan umum (pemilu) dan dilantik dalam masa jabatan lima tahun

5. **Regional bodies** in Bandung regency consist of Regional Financial and Regional Assets, Regional Development Planning, Research and Development Agency/PPID, Human Resources and Human Resources Development Agency, Regional Disaster Management Agency, National and Political Unity Agency, Regional Revenue Agency and Satpol PP.
6. **Members of the Bandung City House of Representatives and Regional Representatives Council** are elected through general elections (elections) and appointed for a five-year term

**ULASAN**

Kecamatan Dayeuhkolot merupakan sebuah wilayah administratif yang Cukup padat. Agar pembangunan dapat dirasakan secara merata maka diperlukan aparat pemerintahan yang membuat perencanaan dan melaksanakan pembangunan yang tepat. Selain aparat pemerintahan, peran aktif Semua lapisan masyarakat juga harus dibangun dengan baik agar roda penggerak pembangunan sinergi antara aparat pemerintahan dengan masyarakat sehingga pembangunan dapat dinikmati dan dirasakan oleh seluruh masyarakat.

Kecamatan Dayeuhkolot saat ini memiliki 442 RT dan 87 RW dari 5 desa dan 1 kelurahan. Adapun batas wilayah Kecamatan Dayeuhkolot adalah sebagai berikut :

- Sebelah Utara berbatasan dengan Kecamatan Bandung Kidul Kota Bandung
- Sebelah Selatan berbatasan dengan Kecamatan Baleendah Kabupaten Bandung
- Sebelah Barat berbatasan dengan Kecamatan Margahayu Kabupaten Bandung
- Sebelah Timur berbatasan dengan Kecamatan Bojongsoang Kabupaten Bandung

Pada level pemerintahan desa/kelurahan satuan lingkungan setempat (SLS) terkecil adalah Rukun Tetangga (RT) yang dibawah oleh Rukun Warga (RW). Desa memiliki jumlah SLS terbanyak yaitu Desa Cangkuan Kulon dengan 139 RT dan

23 RW sedangkan desa dengan jumlah SLS terendah adalah Desa Supapura dengan 36 RT dan 6 RW.

**DESCRIPTION**

*Dayeuhkolot Subdistrict is a densely administrative area. So that development can be felt evenly, it is necessary for government officials to make appropriate planning and development. In addition to government officials, the active role of all levels of society must also be built properly so that the driving wheel of the development of synergy between government officials and the community so that development can be enjoyed and felt by the entire community.*

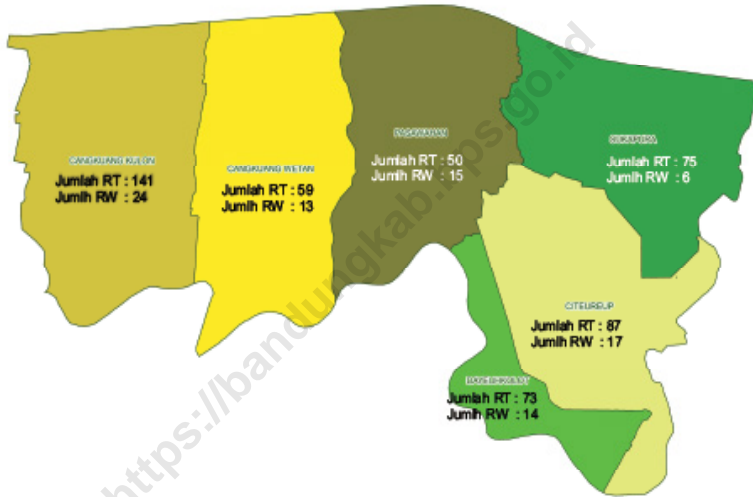
*Dayeuhkolot Subdistrict currently has 442 RTs and 87 RWs from 5 rural villages and 1 urban village. The boundaries of the Dayeuhkolot Subdistrict are as follows:*

- *North side is bordered by Bandung Kidul District, Bandung City*
- *South side is bordered by Baleendah District, Bandung Regency*
- *West side is bordered by Margahayu District, Bandung Regency*
- *East side is bordered by Bojongsoang District, Bandung Regency*

*At the village / kelurahan level, the smallest local environmental unit (SLS) is the Rukun Tetangga (RT), which is overseen by the Rukun Warga (RW). The village has the highest number of SLS namely Cangkuan Kulon Village with 139 RTs and 23 RWs while the village with the lowest SLS number is Supapura Village with 36 RTs and 6 RWs.*

**Gambar** 2.1  
**Figures**


**Peta Jumlah RT dan RW di Kecamatan Dayeuhkolot 2022**  
**Map of the number of RT and RW in Dayeuhkolot Subdistrict**  
**2022**



Sumber/Source : BPS, Pendataan Potensi Desa (Podes) 2021/BPS-Statistics Indonesia, Village Potential Data Collecting 2021

**Gambar** 2.2  
**Figures**

**Jumlah PNS di Pemerintah Daerah Kecamatan  
Dayeuhkolot 2022**  
*Number of civil servants in Dayeuhkolot Subdistrict  
Government 2022*



Sumber/Source : BPS, Pendataan Potensi Desa (Podes) 2021/BPS-Statistics Indonesia, Village Potential Data Collecting 2021

## 2.1 WILAYAH ADMINISTRATIF ADMINISTRATIVE AREA

**Tabel** 2.1.1 **Jumlah Rukun Warga (RW) dan Rukun Tetangga (RT) Menurut Desa/Kelurahan di Kecamatan Dayeuhkolot, 2021**  
**Table** *Number of Rukun Warga and Rukun Tetangga by Villages'/Kelurahan in Dayeuhkolot Subdistrict, 2021*

<b>Desa/Kelurahan</b> <i>Village/Kelurahan</i>	<b>Rukun Warga (RW)</b> <i>Rukun Warga</i>	<b>Rukun Tetangga (RT)</b> <i>Rukun Tetangga</i>
(1)	(2)	(3)
CANGKUANG KULON	141	24
CANGKUANG WETAN	59	13
PASAWAHAN	50	15
DAYEUHKOLOT	73	14
CITEUREUP	87	17
SUKAPURA	75	6
<b>Dayeuhkolot</b>	<b>485</b>	<b>89</b>

Catatan/Note: ...

Sumber/Source: BPS, Pendataan Potensi Desa (Podes) 2021/BPS-Statistics Indonesia, Village Potential Data Collecting 2021

## 2.2 SUMBER DAYA MANUSIA HUMAN RESOURCES

**Tabel 2.2.1** Jumlah Pegawai Negeri Sipil Menurut Pemerintah Daerah dan Jenis Kelamin, 2022  
**Table** *Number of Civil Servants by Local Government and Sex, 2022*

Pemerintah Daerah <i>Local Government</i>	Laki-Laki <i>Male</i>	Perempuan <i>Female</i>	Jumlah <i>Total</i>
(1)	(2)	(3)	(4)
Pemerintah Daerah Kecamatan Dayeuhkolot	16	8	24
Pemerintah Daerah Desa Cangkuang Kulon	-	-	-
Pemerintah Daerah Desa Cangkuang Wetan	-	-	-
Pemerintah Daerah Desa Pasawahan	-	-	-
Pemerintah Daerah Desa Dayeuhkolot	-	-	-
Pemerintah Daerah Desa Citeureup	-	-	-
Pemerintah Daerah Desa Sukapura	-	-	-

Catatan/Note: ...

Sumber/Source: Badan Kepegawaian dan Pengembangan Sumber Daya Manusia Kabupaten Bandung, 2022/Bandung Regency Personnel and Human Resources Development Agency, 2022

**Tabel** 2.2.2  
**Table**

**Jumlah Pegawai Negeri Sipil Pemerintah Daerah  
Kecamatan Dayeuhkolot Menurut Tingkat Pendidikan dan  
Jenis Kelamin, 2021**  
*Number of Civil Servants of Dayeuhkolot District  
Government by Educational Level and Sex, 2021*

<b>Tingkat Pendidikan</b> <i>Educational Level</i>	<b>Laki-Laki</b> <i>Male</i>	<b>Perempuan</b> <i>Female</i>	<b>Jumlah</b> <i>Total</i>
(1)	(2)	(3)	(4)
Sekolah Dasar (SD) <i>Primary School</i>	1	0	1
SMP/Sederajat <i>Junior High School</i>	0	0	0
SMA/Sederajat <i>Senior High School</i>	4	2	6
Diploma I/Akta I <i>Diploma I/Akta I</i>	0	0	0
Diploma II/Akta II <i>Diploma II/Akta II</i>	0	0	0
Diploma III/Akta III <i>Diploma III/Akta III</i>	2	0	2
Diploma IV/Akta IV <i>Diploma IV/Akta IV</i>	0	0	0
S1/Sarjana <i>Under Graduate/Bachelor</i>	8	5	13
S2/Pasca Sarjana <i>Graduate</i>	1	1	2
S3/Doktor/Ph.D <i>Post Graduate</i>	0	0	0
<b>Jumlah/Total</b>	<b>16</b>	<b>8</b>	<b>24</b>

Catatan/Note: ...

Sumber/Source: BPS, Pendataan Potensi Desa (Podes) 2021/BPS-Statistics Indonesia, Village Potential Data Collecting 2021



**Bab**  
Chapter **3**  
**Penduduk**  
*Population*





## PENJELASAN TEKNIS

1. **Penduduk Indonesia** adalah semua orang yang berdomicili di wilayah teritorial Indonesia selama 6 bulan atau lebih dan atau mereka yang berdomicili kurang dari 6 bulan tetapi bertujuan menetap
2. **Laju pertumbuhan penduduk** adalah angka yang menunjukkan persentase penambahan penduduk penduduk dalam jangka waktu tertentu.
3. **Kepadatan penduduk** adalah rasio banyaknya penduduk per kilometer persegi.
4. **Rasio jenis kelamin** adalah perbandingan antara penduduk laki-laki dan penduduk perempuan pada suatu wilayah dan waktu tertentu. Biasanya dinyatakan dengan banyaknya penduduk laki-laki untuk 100 penduduk perempuan.
5. **Distribusi penduduk** adalah pola persebaran penduduk di suatu wilayah, baik berdasarkan batas-batas geografis maupun berdasarkan batas-batas administrasi pemerintahan.
6. **Komposisi penduduk** adalah pola persebaran penduduk menurut karakteristiknya, contoh: penduduk menurut kelompok umur, penduduk menurut jenis kelamin

## TECHNICAL NOTES

1. **Indonesian population** are all people who have been domiciled in the territory of Indonesia for 6 months or more and or who have been domiciled for less than 6 months but aim to settle.
2. **The population growth rate** is a number that shows the percentage of population increase in a certain period of time.
3. **Population density** is the ratio of the number of inhabitants per square kilometer.
4. **Gender ratio** is the ratio between male population and female population in a certain region and time. Usually expressed by the number of male population for 100 female population.
5. **Population distribution** is the pattern of population distribution in an area, both based on geographical boundaries and based on administrative administrative boundaries.
6. **Population composition** is the pattern of population distribution according to its characteristics, for example: population by age group, population by sex

7. **Rumah tangga** adalah seseorang atau sekelompok orang yang mendiami sebagian atau seluruh bangunan fisik/sensus dan biasanya tinggal bersama serta pengelolaan makan dari satu dapur. Yang dimaksud makan dari satu dapur adalah jika pengu-rasan kebutuhan sehari-harinya dikelola bersama-sama menjadi satu.
8. **Anggota rumah tangga** adalah semua orang yang biasanya ber-tempat tinggal di suatu rumah tangga, baik yang berada di rumah pada waktu pencacahan maupun yang sementara tidak ada.
9. **Penduduk usia kerja** adalah penduduk yang berumur 15 ta-hun ke atas.
10. **Angkatan kerja** adalah pen-duduk usia kerja (15 tahun ke atas) yang bekerja, punya pe-kerjaan namun sementara tidak bekerja, dan pengangguran
11. **Bekerja** adalah kegiatan ekonomi yang dilakukan oleh seseorang dengan maksud memperoleh atau membantu memperoleh pendapatan atau keuntungan dan lamanya bekerja paling se-dikit 1 jam secara terus menerus dalam seminggu yang lalu (ter-masuk pekerja keluarga tanpa upah yang membantu dalam suatu usaha/ kegiatan ekonomi).
7. **A household** is a person or group of people who inhabit part or all of a physical / census building and usually live together and manage meals from one kitchen. What is meant by eating from one kitchen is if the management of daily needs is managed together into one.
8. **Household members** are all peo-ple who usually reside in a house-hold, both those who were at home at the time of enumeration or who were temporarily absent.
9. **Working age population** is popu-lation aged 15 years and over.
10. **The labor force** is the working age population (15 years and over) who work, have jobs but are temporarily unemployed, and unemployed
11. **Work** is an economic activity car-ried out by a person with the in-tention of obtaining or helping to obtain income or profit and the duration of working at least 1 hour continuously in the past week (in-cluding unpaid family workers who help in a business / economic activ-ity).

**ULASAN**

Penduduk merupakan bagian Penting dari sebuah Komponen Perencanaan Pembangunan Maka kependudukan merupakan salah satu isu penting dalam perencanaan maupun evaluasi hasil pembangunan.

Berbagai indikator kependudukan dapat digunakan untuk melihat kondisi suatu wilayah, seperti adanya laju pertumbuhan, kepadatan penduduk, penduduk menurut kelompok umur serta indikator-indikator lainnya. Dari berbagai indikator tersebut maka masalah kependudukan di dalam proses pembangunan dapat diidentifikasi dan dievaluasi.

Adapun komposisi jumlah penduduk Kecamatan Dayeuhkolot Tahun 2022 ini terdiri dari 53.203 jiwa penduduk laki-laki dan 51.761 jiwa penduduk perempuan, dengan sex ratio 103 yang artinya jumlah penduduk Laki-laki 3 persen lebih banyak dibandingkan dengan jumlah penduduk Perempuan,

Kepadatan penduduk di Kecamatan Dayeuhkolot pada tahun 2022 tercatat kurang lebih sebesar 9.728 jiwa/ Km<sup>2</sup>.

**DESCRIPTION**

*Residents are an important part of a Development Planning Component So population is one of the important issues in planning and evaluating the results of development.*

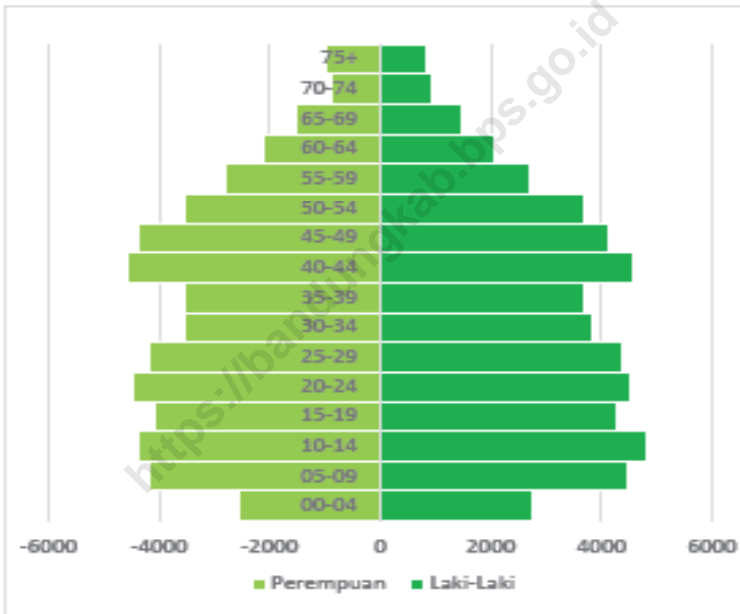
*Various population indicators can be used to see the condition of an area, such as the growth rate, population density, population by age group and other indicators. From these various indicators, population problems in the development process can be identified and evaluated.*

*The composition of the population of Dayeuhkolot Subdistrict in 2022 consists of 53,203 inhabitants of the male population and 51,761 inhabitants of the female population, with a sex ratio of 103 which means that the number of male pendudu is 3 percent more than the total female population.*

*Population density in Dayeuhkolot District in 2022 was recorded at approximately 9,728 inhabitants / Km<sup>2</sup>.*

**Gambar 3.1**  
**Figures**

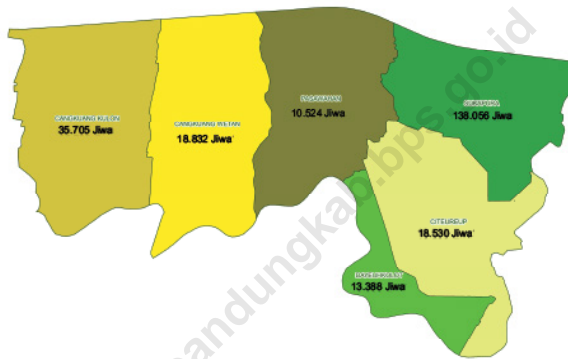
**Piramida Penduduk Kecamatan Dayeuhkolot 2022**  
**Piramid Population number of Dayeuhkolot Subdistrict**  
**2022**



Sumber/Source : Data Konsolidasi Bersih Kemendagri Semester 1 - Tahun 2023

**Gambar 3.2**  
**Figures**

**Peta Jumlah Penduduk Kecamatan Dayeuhkolot 2022**  
**Population Number of Dayeuhkolot Subdistrict 2022**



Sumber/Source : Data Konsolidasi Bersih Kemendagri Semester 1 - Tahun 2023

**Tabel**  
**Table** 3.1

**Penduduk, Distribusi Persentase Penduduk, Kepadatan Penduduk, Rasio Jenis Kelamin Penduduk Menurut Desa/ Kelurahan di Kecamatan Dayeuhkolot, 2022**  
*Population, Percentage Distribution of Population, Population Density, and Population Sex Ratio by Villages/ Kelurahan in Dayeuhkolot Subdistrict, 2022*

Desa/Kelurahan Village/Kelurahan	Penduduk/Population		
	Laki-Laki/Male	Perempuan/Female	Jumlah/Total
(1)	(2)	(3)	(4)
CANGKUANG KULON	18 067	17 590	35 657
CANGKUANG WETAN	9 551	9 283	18 834
PASAWAHAN	6 391	5 189	10 580
DAYEUHKOLOT	6 824	6 646	13 470
CITEUREUP	9 395	9 122	18 517
SUKAPURA	3 395	3 931	7 906
<b>Dayeuhkolot</b>	<b>53 203</b>	<b>51 761</b>	<b>104 964</b>



Lanjutan Tabel/*Continued Table 3.1*

Desa/Kelurahan <i>Village/Kelurahan</i>	Persentase Penduduk <i>Percentage of Total Population</i>	Kepadatan Penduduk (per Km <sup>2</sup> ) <i>Population Density per sq.km</i>	Rasio Jenis Kelamin Penduduk <i>Population Sex Ratio</i>
(1)	(5)	(6)	(7)
CANGKUANG KULON	34	16 585	103
CANGKUANG WETAN	18	8 969	103
PASAWAHAN	10	5 510	104
DAYEUKHKOLOT	13	13 887	103
CITEUREUP	18	7 407	103
SUKAPURA	8	6 875	101
<b>Dayeuhkolot</b>	<b>100</b>	<b>9 728</b>	<b>103</b>

Catatan/*Note:* ...Sumber/*Source:* Data Konsolidasi Bersih Kemendagri Semester 2 - Tahun 2022

**Tabel** 3.2  
**Table**

**Jumlah Penduduk Menurut Kelompok Umur dan Jenis Kelamin di Kecamatan Dayeuhkolot, 2022**  
**Population by Age Groups and Sex in Dayeuhkolot Subdistrict, 2022**

Kelompok Umur <i>Age Groups</i>	Jenis Kelamin/Sex		
	Laki-Laki <i>Male</i>	Perempuan <i>Female</i>	Jumlah <i>Total</i>
(1)	(2)	(3)	(4)
00-04	2 768	2 547	5 315
05-09	4 502	4 180	8 682
10-14	4 819	4 389	9 208
15-19	4 298	4 078	8 376
20-24	4 545	4 477	9 022
25-29	4 358	4 200	8 558
30-34	3 839	3 536	7 375
35-39	3 688	3 567	7 255
40-44	4 569	4 561	9 130
45-49	4 128	4 372	8 500
50-54	3 704	3 557	7 261
55-59	2 713	2 785	5 498
60-64	2 048	2 135	4 183
65-69	1 481	1 515	2 996
70-74	917	866	1 783
75+	826	996	1 822
	<b>53 203</b>	<b>51 761</b>	<b>104 964</b>

Catatan/Note: ...

Sumber/Source: Data Konsolidasi Bersih Kemendagri Semester 2 - Tahun 2022

**Bab**  
Chapter **4**



**Sosial dan Kesejahteraan**  
*Social and Welfare*



**2022**



<https://bandungkab.bps.go.id>



## PENJELASAN TEKNIS

1. **Tidak/belum pernah sekolah** adalah mereka yang tidak pernah atau belum pernah terdaftar dan tidak pernah atau belum pernah aktif mengikuti pendidikan di suatu jenjang pendidikan formal. Termasuk juga yang tamat/belum tamat taman kanak-kanak tetapi tidak melanjutkan ke sekolah dasar.
2. **Masih bersekolah** adalah mereka yang terdaftar dan aktif mengikuti pendidikan formal dan nonformal (Paket A, B, atau C), baik pendidikan dasar, menengah maupun pendidikan tinggi. Bagi mahasiswa yang sedang cuti di-angap masih bersekolah
3. **Tidak bersekolah lagi** adalah mereka yang pernah terdaftar dan aktif mengikuti pendidikan di suatu jenjang pendidikan formal dan nonformal (Paket A, B, atau C), tetapi pada saat pencacahan tidak lagi terdaftar dan tidak aktif mengikuti pendidikan.
4. **Tamat sekolah** adalah menyelesaikan pelajaran yang ditandai dengan lulus ujian akhir pada kelas atau tingkat terakhir suatu jenjang pendidikan di sekolah negeri maupun swasta dengan mendapatkan tanda tamat belajar/ijazah. Seseorang yang belum mengikuti pelajaran pada kelas

## TECHNICAL NOTES

1. **Never/never attended school** are those who have never or never been registered and have never or have never been actively attending education at a formal education level. Including those who have graduated / not yet completed kindergarten but did not continue to elementary school.
2. **Still in school** are those who are registered and actively participate in formal and non-formal education (Package A, B, or C), both primary, secondary and higher education. For students who are on leave it is considered still in school
3. **No longer attending school** are those who have registered and actively participated in education at a level of formal and non-formal education (Package A, B, or C), but at the time of enumeration they are no longer registered and are not actively following education.
4. **Completion of school** is completing lessons marked by passing the final exam at class or the last level of an education level in public and private schools by getting a graduation mark / diploma. A person who has not yet taken a course in the highest class but has taken the final exam and passed is consid-

tertinggi tetapi telah mengikuti ujian akhir dan lulus dianggap tamat sekolah

*ered to have finished school*

- |  |  |
|--|--|
| <p><b>5. Dapat membaca dan menulis</b> artinya dapat membaca dan menuliskata-kata/kalimat sederhana dengan suatu aksara tertentu.</p>  | <p><b>5. <i>Can read and write</i></b> means to be able to read and write simple words/sentences with a certain character.</p>   |
| <p><b>6. Jalur Pendidikan di Indonesia</b> terdiri atas pendidikan formal, Pendidikan nonformal, dan pendidikan informal</p>   | <p><b>6. <i>The education track in Indonesia</i></b> consists of formal education, non-formal education, and informal education</p>  |
| <p><b>7. Jenjang Pendidikan Formal</b> terdiri atas pendidikan dasar, pendidikan menengah, dan pendidikan tinggi. Jenis pendidikan yang diajarkan mencakup pendidikan umum, kejuruan, akademik, profesi, vokasi keagamaan, dan khusus.</p> | <p><b>7. <i>The level of formal education</i></b> consists of basic education, secondary education and higher education. The type of education taught includes general, vocational, academic, professional, religious, and special vocational education.</p> |
| <p><b>8. Pendidikan Dasar</b> berbentuk Sekolah Dasar (SD) dan Madrasah Ibtidaiyah (MI) atau bentuk lain yang sederajat serta Sekolah Menengah Pertama (SMP) dan Madrasah Tsanawiyah (MTs), atau bentuk lain yang sederajat.</p>           | <p><b>8. <i>Elementary Education</i></b> in the form of Elementary Schools (SD) and Madrasah Ibtidaiyah (MI) or other equivalent forms as well as Junior High Schools (SMP) and Madrasah Tsanawiyah (MTs), or other forms of equivalent.</p>                 |
| <p><b>9. Pendidikan Menengah</b> berbentuk Sekolah Menengah Atas (SMA), Madrasah Aliyah (MA), Sekolah Menengah Kejuruan (SMK), dan Madrasah Aliyah Kejuruan (MAK), atau bentuk lain yang sederajat</p>                                     | <p><b>9. <i>Secondary education</i></b> in the form of High School (SMA), Madrasah Aliyah (MA), Vocational High School (SMK), and Vocational Aliyah Madrasah (MAK), or other forms of equivalent</p>   |

**ULASAN**

Keadaan sosial budaya suatu masyarakat adalah salah satu indikator keberhasilan pembangunan yang dapat dilihat secara kasat mata. Dari berbagai macam keadaan sosial akan dirangkum dalam beberapa indikator, seperti indikator pendidikan, kesehatan dan keluarga berencana, serta agama.

Salah satu indikator keberhasilan pembangunan manusia adalah kemajuan dibidang pendidikan. Di Kecamatan Dayeuhkolot pada tahun 2021 jumlah Sekolah Dasar/Sederajat, SMP/Sederajat dan SMA/Sederajat dan Perguruan Tinggi masing-masing tercatat sebanyak 51, 17, 7 unit sekolah dan 1 universitas.

Pembangunan kesehatan bertujuan untuk meningkatkan kesadaran, kemauan dan kemampuan hidup sehat bagi setiap orang agar terwujud derajat kesehatan yang optimal. Untuk mencapai tujuan tersebut pondasi dasarnya adalah fasilitas kesehatan yang murah, representatif serta mudah diakses diharapkan dapat meningkatkan kesadaran untuk hidup sehat. Jumlah Desa memiliki fasilitas kesehatan di Kecamatan Dayeuhkolot pada tahun 2021 tercatat rumah sakit berada di 1 desa, poliklinik dan apotek berada di 5 desa, sedangkan puskesmas di 2 desa.

Kehidupan beragama diatur dalam UUD 1945 Pasal 29 dan Sila Pertama Pancasila. Kehidupan beragama dikembangkan dan diarahkan untuk peningkatan ahlak demi kepentingan bersama untuk membangun masyarakat adil dan makmur.

**DESCRIPTION**

*socio-cultural situation of a community is one indicator of the success of development that can be seen in plain view. From various social conditions will be summarized in several indicators, such as indicators of education, health and family planning, and religion.*

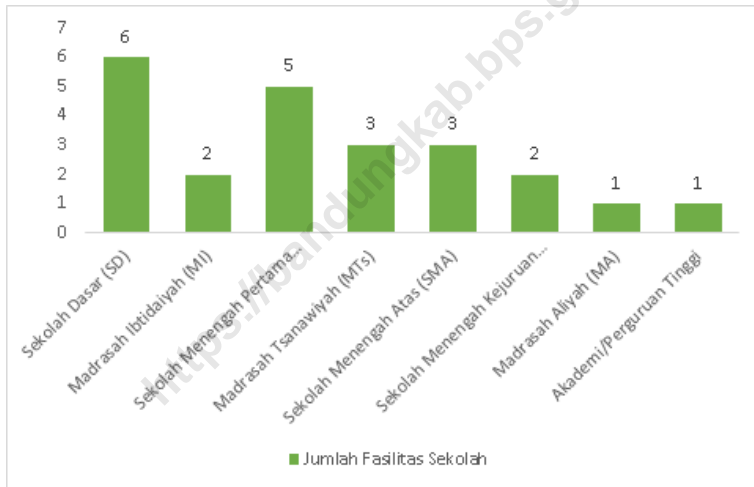
*One indicator of the success of human development is progress in the field of education. In Dayeuhkolot Subdistrict in 2021 the number of Elementary Schools / Equals, Junior High Schools / Equals, High Schools / Equals and University were recorded at 51, 17, 7 school units and 1 university respectively.*

*Health development aims to increase awareness, willingness and ability to live healthy for everyone in order to realize the optimal degree of health. To achieve this goal the basic foundation is an inexpensive, representative and easily accessible health facility expected to increase awareness for healthy living. The number of villages which have health facilities in Dayeuhkolot Subdistrict in 2021 was recorded hospital in 1 village, polyclinic and pharmacy in 5 villages and public health center in 2 villages.*

*Religious life is regulated in Article 29 of the 1945 Constitution and First Principles of Pancasila. Religious life is developed and directed to increase the morality in the common interest of building a just and prosperous society.*

**Gambar 4.1**  
**Figures**

**Jumlah Fasilitas Sekolah Berdasarkan Jenjang Pendidikan di Kecamatan Dayeuhkolot 2021**  
**Number of School Facilities Based on Education Level in Dayeuhkolot Subdistrict 2021**

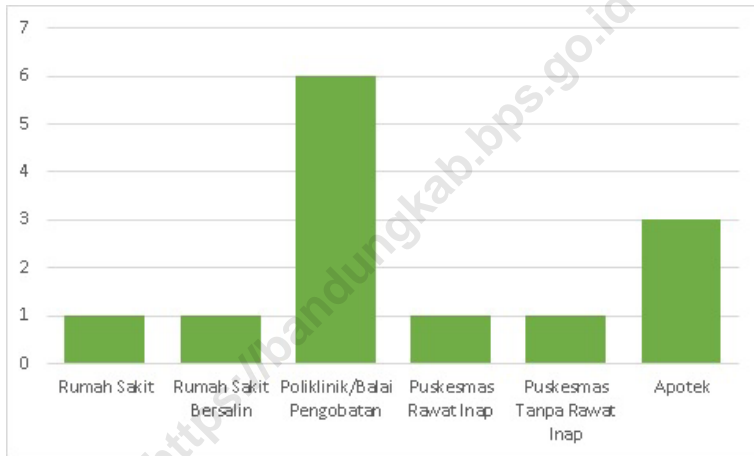


Sumber/Source : Badan Pusat Statistik, Pendataan Potensi Desa (Podes)/BPS-Statistics Indonesia, Village Potential Data Collecting



**Gambar 4.2**  
**Figures**

**Jumlah Fasilitas Kesehatan di Kecamatan Dayeuhkolot 2021**  
**Number of Health Facilities in Dayeuhkolot Subdistrict 2021**



Sumber/Source : Badan Pusat Statistik, Pendataan Potensi Desa (Podes)/BPS-Statistics Indonesia, Village Potential Data Collecting

#### 4.1 PENDIDIKAN EDUCATION

**Tabel 4.1.1** Banyaknya Desa<sup>1</sup>/Kelurahan yang Memiliki Fasilitas Sekolah Menurut Tingkat Pendidikan di Kecamatan Dayeuhkolot, 2019–2021  
**Number of Villages<sup>1</sup>/Kelurahan Having Educational Facilities by Educational Level in Dayeuhkolot Subdistrict, 2019–2021**

Tingkat Pendidikan Educational Level	2019	2020	2021
(1)	(2)	(3)	(4)
Sekolah Dasar (SD) Primary School	6	6	6
Madrasah Ibtidaiyah (MI) Madrasah Ibtidaiyah	2	2	2
Sekolah Menengah Pertama (SMP) Junior High School	5	5	5
Madrasah Tsanawiyah (MTs) Madrasah Tsanawiyah (MTs)	3	3	3
Sekolah Menengah Atas (SMA) Senior High School	3	3	3
Sekolah Menengah Kejuruan (SMK) Vocational High School	2	2	2
Madrasah Aliyah (MA) Madrasah Aliyah	1	1	1
Akademi/Perguruan Tinggi Academy/University	1	1	1

Catatan/Note: <sup>1</sup>Desa pada tabel ini termasuk Unit Permukiman Transmigrasi (UPT) yang masih dibina oleh kementerian terkait/  
Villages in this table include Transmigration Settlement Unit which is still fostered by the relevant ministries.

Sumber/Source: Badan Pusat Statistik, Pendataan Potensi Desa (Podes)/BPS-Statistics Indonesia, Village Potential Data Collecting

**Tabel 4.1.1**  
**Table**

**Jumlah Sekolah Menurut Tingkat Pendidikan di Kecamatan Dayeuhkolot, 2021/2022 dan 2022/2023**  
**Number of Schools by Educational Level in Dayeuhkolot Subdistrict, 2021/2022 and 2022/2023**

Tingkat Pendidikan Educational Level	Negeri/Public		Swasta/Private		Jumlah/Total	
	2021/2022	2022/2023	2021/2022	2022/2023	2021/2022	2022/2023
(1)	(2)	(3)	(4)	(5)	(6)	(7)
Taman Kanak-Kanak (TK) <sup>1</sup> /Kindergarten <sup>1</sup>	0	0	45	33	45	33
Raudatul Athfal (RA) <sup>2</sup> Raudatul Athfal (RA) <sup>2</sup>	0	0	107	108	107	108
Sekolah Dasar (SD) <sup>1</sup> Elementary Schools <sup>1</sup>	540	495	48	49	588	544
Madrasah Ibtidaiyah (MI) <sup>2</sup> /Madrasah Ibtidaiyah (MI) <sup>2</sup>	0	0	22	20	22	20
Sekolah Menengah Pertama (SMP) <sup>1</sup> /Junior High Schools <sup>1</sup>	102	92	173	158	275	250
Madrasah Tsanawiyah (MTs) <sup>2</sup> /Madrasah Tsanawiyah (MTs) <sup>2</sup>	0	0	60	54	60	54
Sekolah Menengah Atas (SMA) <sup>1</sup> /Senior High Schools <sup>1</sup>	57	60	66	70	123	130
Sekolah Menengah Kejuruan (SMK) <sup>1</sup> Vocational High Schools <sup>1</sup>	0	0	110	99	110	99
Madrasah Aliyah (MA) <sup>2</sup> Madrasah Aliyah (MA) <sup>2</sup>	0	0	11	13	11	13

Catatan/Note: <sup>3</sup> Seluruh Raudatul Athfal (RA) berstatus swasta/All Raudatul Athfal (RA) are private

Sumber/Source: <sup>1</sup> Kementerian Pendidikan, Kebudayaan, Riset, dan Teknologi, Sistem Data Pokok Pendidikan, data semester ganjil laporan sampai dengan 30 November 2022/Ministry of Education, Culture, Research, and Technology, Basic Education Data System, odd semester report data up to 30 November 2022

<sup>2</sup> Kementerian Agama, EMIS, data semester ganjil laporan sampai dengan 9 Februari 2023/Ministry of Religious Affairs, EMIS, odd semester report data up to 9 February 2023

**Tabel 4.1.1** Jumlah Guru Menurut Tingkat Pendidikan di Kecamatan Dayeuhkolot, 2021/2022 dan 2022/2023  
**Table** Number of Teachers by Educational Level in Dayeuhkolot Subdistrict, 2021/2022 and 2022/2023

Tingkat Pendidikan Educational Level	Negeri/Public		Swasta/Private		Jumlah/Total	
	2021/2022	2022/2023	2021/2022	2022/2023	2021/2022	2022/2023
(1)	(2)	(3)	(4)	(5)	(6)	(7)
Taman Kanak-Kanak (TK) <sup>1</sup> /Kindergarten <sup>1</sup>	0		33		33	
Raudatul Athfal (RA) <sup>2</sup> Raudatul Athfal (RA) <sup>2</sup>	0		108		108	
Sekolah Dasar (SD) <sup>1,3</sup> Elementary Schools <sup>1,3</sup>	495		49		544	
Madrasah Ibtidaiyah (MI) <sup>2</sup> /Madrasah Ibtidaiyah (MI) <sup>2</sup>	0		20		20	
Sekolah Menengah Pertama (SMP) <sup>1,3</sup> Junior High Schools <sup>1,3</sup>	92		158		250	
Madrasah Tsanawiyah (MTs) <sup>2</sup> /Madrasah Tsanawiyah (MTs) <sup>2</sup>	0		54		54	
Sekolah Menengah Atas (SMA) <sup>1,3</sup> /Senior High Schools <sup>1,3</sup>	60		70		130	
Sekolah Menengah Kejuruan (SMK) <sup>1,3</sup> Vocational High Schools <sup>1,3</sup>	0		99		99	
Madrasah Aliyah (MA) <sup>2</sup> Madrasah Aliyah (MA) <sup>2</sup>	0		13		13	

Catatan/Note: <sup>3</sup> Jumlah guru termasuk kepala sekolah dan guru/The total of teachers including headmaster and teacher.

Sumber/Source: <sup>1</sup> Kementerian Pendidikan, Kebudayaan, Riset, dan Teknologi, Sistem Data Pokok Pendidikan, data semester ganjil laporan sampai dengan 30 November 2022/Ministry of Education, Culture, Research, and Technology, Basic Education Data System, odd semester report data up to 30 November 2022

<sup>2</sup> Kementerian Agama, EMIS, data semester ganjil laporan sampai dengan 9 Februari 2023/Ministry of Religious Affairs, EMIS, odd semester report data up to 9 February 2023

**Tabel** 4.1.1  
**Table**

**Jumlah Murid Menurut Tingkat Pendidikan di Kecamatan Dayeuhkolot, 2021/2022 dan 2022/2023**  
**Number of Pupils by Educational Level in Dayeuhkolot Subdistrict, 2021/2022 and 2022/2023**

Tingkat Pendidikan Educational Level	Negeri/Public		Swasta/Private		Jumlah/Total	
	2021/2022	2022/2023	2021/2022	2022/2023	2021/2022	2022/2023
(1)	(2)	(3)	(4)	(5)	(6)	(7)
Taman Kanak-Kanak (TK) <sup>1</sup> /Kindergarten <sup>1</sup>	0		287		287	
Raudatul Athfal (RA) <sup>2</sup> Raudatul Athfal (RA) <sup>2</sup>	0		994		994	
Sekolah Dasar (SD) <sup>1</sup> Elementary Schools <sup>1</sup>	11 300		793		12 093	
Madrasah Ibtidaiyah (MI) <sup>2</sup> /Madrasah Ibtidaiyah (MI) <sup>2</sup>	0		199		199	
Sekolah Menengah Pertama (SMP) <sup>1</sup> /Junior High Schools <sup>1</sup>	2 505		2 514		5 019	
Madrasah Tsanawiyah (MTs) <sup>2</sup> /Madrasah Tsanawiyah (MTs) <sup>2</sup>	0		569		569	
Sekolah Menengah Atas (SMA) <sup>1</sup> /Senior High Schools <sup>1</sup>	1 068		1 314		2 409	
Sekolah Menengah Kejuruan (SMK) <sup>1</sup> Vocational High Schools <sup>1</sup>	0		2 109		2 109	
Madrasah Aliyah (MA) <sup>2</sup> Madrasah Aliyah (MA) <sup>2</sup>	0		161		161	

Catatan/Note: ...

Sumber/Source: <sup>1</sup> Kementerian Pendidikan, Kebudayaan, Riset, dan Teknologi, Sistem Data Pokok Pendidikan, data semester ganjil laporan sampai dengan 30 November 2022/Ministry of Education, Culture, Research, and Technology, Basic Education Data System, odd semester report data up to 30 November 2022

<sup>2</sup> Kementerian Agama, EMIS, data semester ganjil laporan sampai dengan 9 Februari 2023/Ministry of Religious Affairs, EMIS, odd semester report data up to 9 February 2023

## 4.2 KESEHATAN HEALTH

**Tabel 4.2.1 Banyaknya Desa<sup>1</sup>/Kelurahan yang Memiliki Sarana Kesehatan Menurut Jenis Sarana Kesehatan di Kecamatan Dayeuhkolot, 2019–2021**  
**Number of Villages<sup>1</sup>/Kelurahan Health Facilities by Type of Health Facilities in Dayeuhkolot Subdistrict, 2019–2021**

Jenis Sarana Kesehatan Type of Health Facilities	2019	2020	2021
(1)	(2)	(3)	(4)
Rumah Sakit <i>Hospital</i>	1	1	1
Rumah Sakit Bersalin <i>Maternity Hospital</i>	1	0	0
Poliklinik/Balai Pengobatan <i>Polyclinic</i>	6	5	5
Puskesmas Rawat Inap <i>Public Health Center with Inpatient Care</i>	1	1	1
Puskesmas Tanpa Rawat Inap <i>Public Health Center without Inpatient Care</i>	1	1	1
Apotek <i>Pharmacy</i>	3	5	5

Catatan/Note: <sup>1</sup>Desa pada tabel ini termasuk Unit Permukiman Transmigrasi (UPT) yang masih dibina oleh kementerian terkait/  
*Villages in this table include Transmigration Settlement Unit which is still fostered by the relevant ministries.*

Sumber/Source: <sup>2</sup>Badan Pusat Statistik, Pendataan Potensi Desa (Podes)/BPS-Statistics Indonesia, Village Potential Data Collecting  
<sup>3</sup>...

**Tabel** 4.2.1  
**Table**

**Banyaknya Warga Penderita Kekurangan Gizi Menurut Desa/Kelurahan di Kecamatan Dayeuhkolot, 2021**  
**Number of People with Malnutrition by Villages/Kelurahan in Dayeuhkolot Subdistrict, 2021**

<b>Desa/Kelurahan</b> <b>Village/Kelurahan</b>	<b>2021</b>
(1)	(2)
CANGKUANG KULON	0
CANGKUANG WETAN	0
PASAWAHAN	0
DAYEUHKOLOT	0
CITEUREUP	0
SUKAPURA	0
<b>Dayeuhkolot</b>	<b>0</b>

Catatan/Note: ...

Sumber/Source: ...

### 4.3 PERUMAHAN DAN LINGKUNGAN HOUSING AND ENVIRONMENT

**Tabel 4.3.1** Banyaknya Desa<sup>1</sup>/Kelurahan Menurut Sumber Air Minum Sebagian Besar Keluarga di Kecamatan Dayeuhkolot, 2019–2021  
**Number of Villages<sup>1</sup>/Kelurahan by Drinking Water Source of Majority Family in Dayeuhkolot Subdistrict, 2019–2021**

Sumber Air Minum Source of Drinking Water	2019	2020	2021
(1)	(2)	(3)	(4)
Air Kemasan Bermerk/Branded Bottled Water	-	-	-
Air Isi Ulang/Refil Water	6	6	6
Leding Dengan Meteran/Metered Piped Water	-	-	-
Leding Tanpa Meteran/Non Metered Piped Water	-	-	-
Sumur Bor atau Pompa/Artesian Well or Pumped Water	-	-	-
Sumur/Well	-	-	-
Mata Air/Spring	-	-	-
Sungai/Danau/Kolam/ Waduk/Situ/ Embung/Bendungan/River/Lake/Pond/ Reservoir/Dam	-	-	-
Air Hujan/Rainwater	-	-	-
Lainnya/Others	-	-	-

Catatan/Note: <sup>1</sup> Desa pada tabel ini termasuk Unit Permukiman Transmigrasi (UPT) yang masih dibina oleh kementerian terkait/  
Villages in this table include Transmigration Settlement Unit which is still fostered by the relevant ministries.

Sumber/Source: Badan Pusat Statistik, Pendataan Potensi Desa (Podes)/BPS-Statistics Indonesia, Village Potential Data Collecting



**Tabel** 4.3.2  
**Table**

**Banyaknya Keluarga Menurut Desa/Kelurahan dan Jenis Pengguna Listrik di Kecamatan Dayeuhkolot, 2021**  
**Number of Family by Villages/Kelurahan and Type of Electricity Consumer in Dayeuhkolot Subdistrict, 2021**

Desa/Kelurahan <i>Village/Kelurahan</i>	Pengguna Listrik <i>Electricity Consumer</i>			Bukan Pengguna Listrik <i>Not Electricity Consumer</i>
	PLN <i>State Electricity Company</i>	Non PLN <i>Non-State Electricity Company</i>	Jumlah Total	
(1)	(2)	(3)	(4)	(5)
CANGKUANG KULON	14 323	0	14 323	0
CANGKUANG WETAN	8 200	0	8 200	0
PASAWAHAN	4 788	0	4 788	0
DAYEUHKOLOT	6 446	0	6 446	0
CITEUREUP	8 439	0	8 439	0
SUKAPURA	3 335	0	3 335	0
<b>Dayeuhkolot</b>	<b>45 531</b>	<b>0</b>	<b>45 531</b>	<b>0</b>

Catatan/Note: ...

Sumber/Source: Badan Pusat Statistik, Pendataan Potensi Desa (Podes)/BPS-Statistics Indonesia, Village Potential Data Collecting

**Tabel 4.3.3** Banyaknya Desa<sup>1</sup>/Kelurahan Menurut Sumber Penerangan Jalan Utama Desa/Kelurahan di Kecamatan Dayeuhkolot, 2019–2021  
**Number of Villages<sup>1</sup>/Kelurahan by Source of Villages/Kelurahan's Main Street Illumination in Dayeuhkolot Subdistrict, 2019–2021**

Sumber Penerangan Jalan Utama Source of Main Street Illumination	2019	2020	2021
(1)	(2)	(3)	(4)
Listrik Pemerintah/State Electricity	6	6	6
Listrik Non Pemerintah/Non-State Electricity			
Non Listrik/Non-Electric			

Catatan/Note: <sup>1</sup>Desa pada tabel ini termasuk Unit Permukiman Transmigrasi (UPT) yang masih dibina oleh kementerian terkait/  
 Villages in this table include Transmigration Settlement Unit which is still fostered by the relevant ministries.

Sumber/Source: Badan Pusat Statistik, Pendataan Potensi Desa (Podes)/BPS-Statistics Indonesia, Village Potential Data Collecting

**Tabel**  
**Table** 4.3.4

**Banyaknya Desa<sup>1</sup>/Kelurahan Menurut Penggunaan Fasilitas Tempat Buang Air Besar Sebagian Besar Keluarga di Kecamatan Dayeuhkolot, 2019–2021**  
**Number of Villages<sup>1</sup>/Kelurahan by Toilet Facility Used by Majority Family in Dayeuhkolot Subdistrict, 2019–2021**

Fasilitas Tempat Buang Air Besar <i>Toilet Facility</i>	2019	2020	2021
(1)	(2)	(3)	(4)
<b>Jamban/Toilet</b>			
Sendiri/ <i>Private</i>	6	6	6
Bersama/ <i>Shared</i>			
Umum/ <i>Public</i>			
<b>Bukan Jamban/<i>Non-Toilet</i></b>			
<b>Jumlah/<i>Total</i></b>			

Catatan/Note: <sup>1</sup> Desa pada tabel ini termasuk Unit Permukiman Transmigrasi (UPT) yang masih dibina oleh kementerian terkait/  
*Villages in this table include Transmigration Settlement Unit which is still fostered by the relevant ministries.*

Sumber/Source: Badan Pusat Statistik, Pendataan Potensi Desa (Podes)/BPS-Statistics Indonesia, *Village Potential Data Collecting*

**Tabel** 4.3.5  
**Table**

**Banyaknya Desa/Kelurahan Menurut Jenis Bahan Bakar untuk Memasak yang Digunakan Sebagian Besar Keluarga di Kecamatan Dayeuhkolot, 2021**  
**Number of Villages/Kelurahan by Type of Cooking Fuel Used by Majority Family in Dayeuhkolot Subdistrict, 2021**

Jenis Bahan Bakar untuk Memasak <i>Type of Cooking Fuel</i>	2021
(1)	(2)
Listrik/ <i>Electric</i>	-
Elpiji 5,5 kg/ <i>Blue Gas 5.5 kg-LPG</i>	-
Elpiji 12 kg/ <i>12 kg-LPG</i>	-
Elpiji 3 kg/ <i>3 kg-LPG</i>	6
Gas Kota/ <i>City Gas</i>	-
Biogas/ <i>Biogas</i>	-
Minyak Tanah/ <i>Kerosene</i>	-
Briket/ <i>Briquettes</i>	-
Arang/ <i>Charcoal</i>	-
Kayu Bakar/ <i>Firewood</i>	-
Lainnya/ <i>Others</i>	-
<b>Jumlah/<i>Total</i></b>	<b>6</b>

Catatan/*Note*: ...

Sumber/*Source*: Badan Pusat Statistik, Pendataan Potensi Desa (Podes)/BPS-Statistics Indonesia, Village Potential Data Collecting

#### 4.4 AGAMA DAN SOSIAL LAINNYA RELIGION AND OTHER SOCIAL AFFAIRS

**Tabel 4.4.1** Jumlah Tempat Peribadatan Menurut Desa/Kelurahan di Kecamatan Dayeuhkolot, 2021  
**Table** *Number of Worship Places by Villages/Kelurahan in Dayeuhkolot Subdistrict, 2021*

Desa/Kelurahan <i>Village/Kelurahan</i>	Masjid <i>Mosque</i>	Mushola <i>Pray Room</i>	Gereja Protestan <i>Protestant Church</i>	Gereja Katholik <i>Catholic Church</i>	Pura <i>Temple</i>	Vihara
(1)	(2)	(3)	(4)	(5)	(6)	(7)
CANGKUANG KULON	49	21	1	0	0	0
CANGKUANG WETAN	28	0	0	0	0	0
PASAWAHAN	16	9	2	0	0	0
DAYEUHKOLOT	29	5	2	0	0	0
CITEUREUP	27	8	1	1	0	0
SUKAPURA	20	5	0	0	0	0
<b>Dayeuhkolot</b>	<b>169</b>	<b>48</b>	<b>6</b>	<b>1</b>	<b>0</b>	<b>0</b>

Catatan/Note: ...

Sumber/Source: Badan Pusat Statistik, Pendataan Potensi Desa (Podes)/BPS-Statistics Indonesia, *Village Potential Data Collecting*

**Tabel** 4.4.2  
**Table**

**Banyaknya Kejadian Bencana Alam Menurut Desa/  
Kelurahan dan Jenis Bencana Alam di Kecamatan  
Dayeuhkolot, 2021**  
*Number of Natural Disaster Events by Villages/Kelurahan  
and Type of Natural Disaster in Dayeuhkolot Subdistrict,  
2021*

<b>Desa/Kelurahan</b> <i>Village/Kelurahan</i>	<b>Gempa Bumi</b> <i>Earthquake</i>	<b>Tsunami</b> <i>Tsunami</i>	<b>Gunung Meletus</b> <i>Volcanic Eruption</i>	<b>Tanah Longsor</b> <i>Landslide</i>
(1)	(2)	(3)	(4)	(5)
CANGKUANG KULON	0	0	0	0
CANGKUANG WETAN	0	0	0	0
PASAWAHAN	0	0	0	0
DAYEUHKOLOT	0	0	0	0
CITEUREUP	0	0	0	0
SUKAPURA	0	0	0	0
<b>Dayeuhkolot</b>	0	0	0	0

Lanjutan Tabel/*Continued Table* 4.4.2

<b>Desa/Kelurahan Village/Kelurahan</b>	<b>Banjir Floods</b>	<b>Banjir Bandang Flash Floods</b>	<b>Kekeringan Drought</b>	<b>Kebakaran Hutan dan Lahan Forest and Land Fires</b>
(1)	(6)	(7)	(8)	(9)
CANGKUANG KULON	1	0	0	0
CANGKUANG WETAN	1	0	0	0
PASAWAHAN	1	0	0	0
DAYEUKOLOKOT	1	0	0	0
CITEUREUP	1	0	0	0
SUKAPURA	0	0	0	0
<b>Dayeuhkolot</b>	<b>5</b>	<b>0</b>	<b>0</b>	<b>0</b>

Lanjutan Tabel/Continued Table 4.4.2

<b>Desa/Kelurahan Village/Kelurahan</b>	<b>Angin Puyuh/ Puting Beliung/ Topan Tornado/Typhoon</b>	<b>Gelombang Pasang Tidal Wave</b>	<b>Abrasi Abrasion</b>
(1)	(10)	(11)	(12)
CANGKUANG KULON	0	0	0
CANGKUANG WETAN	0	0	0
PASAWAHAN	0	0	0
DAYEUKOLOLOT	0	0	0
CITEUREUP	0	0	0
SUKAPURA	0	0	0
<b>Dayeuhkolot</b>	<b>0</b>	<b>0</b>	<b>0</b>

Catatan/Note: ...

Sumber/Source: Badan Pusat Statistik, Pendataan Potensi Desa (Podes)/BPS-Statistics Indonesia, Village Potential Data Collecting



**Tabel**  
**Table** 4.4.3

**Banyaknya Korban Jiwa Akibat Bencana Alam Menurut Desa/Kelurahan dan Jenis Bencana Alam di Kecamatan Dayeuhkolot, 2021**  
*Number of Fatalities Due to Natural Disasters by Villages/ Kelurahan and Type of Natural Disaster in Dayeuhkolot Subdistrict, 2021*

<b>Desa/Kelurahan</b> <i>Village/Kelurahan</i>	<b>Gempa Bumi</b> <i>Earthquake</i>	<b>Tsunami</b> <i>Tsunami</i>	<b>Gunung Meletus</b> <i>Volcanic Eruption</i>	<b>Tanah Longsor</b> <i>Landslide</i>
(1)	(2)	(3)	(4)	(5)
CANGKUANG KULON	0	0	0	0
CANGKUANG WETAN	0	0	0	0
PASAWAHAN	0	0	0	0
DAYEUHKOLOT	0	0	0	0
CITEUREUP	0	0	0	0
SUKAPURA	0	0	0	0
<b>Dayeuhkolot</b>	<b>0</b>	<b>0</b>	<b>0</b>	<b>0</b>

Lanjutan Tabel/*Continued Table 4.4.3*

<b>Desa/Kelurahan Village/Kelurahan</b>	<b>Banjir Floods</b>	<b>Banjir Bandang Flash Floods</b>	<b>Kekeringan Drought</b>	<b>Kebakaran Hutan dan Lahan Forest and Land Fires</b>
(1)	(6)	(7)	(8)	(9)
CANGKUANG KULON	0	0	0	0
CANGKUANG WETAN	0	0	0	0
PASAWAHAN	0	0	0	0
DAYEUKOLOL	0	0	0	0
CITEUREUP	0	0	0	0
SUKAPURA	0	0	0	0
<b>Dayeuhkolot</b>	<b>0</b>	<b>0</b>	<b>0</b>	<b>0</b>

Lanjutan Tabel/*Continued Table* 4.4.3

<b>Desa/Kelurahan Village/Kelurahan</b>	<b>Angin Puyuh/ Puting Beliung/ Topan Tornado/Typhoon</b>	<b>Gelombang Pasang Tidal Wave</b>	<b>Abrasi Abrasion</b>
(1)	(10)	(11)	(12)
CANGKUANG KULON	0	0	0
CANGKUANG WETAN	0	0	0
PASAWAHAN	0	0	0
DAYEUKHOLOT	0	0	0
CITEUREUP	0	0	0
SUKAPURA	0	0	0
<b>Dayeuhkolot</b>	<b>0</b>	<b>0</b>	<b>0</b>

Catatan/Note: ...

Sumber/Source: Badan Pusat Statistik, Pendataan Potensi Desa (Podes)/BPS-Statistics Indonesia, Village Potential Data Collecting

**Tabel** 4.4.4  
**Table**

**Keberadaan Fasilitas/Upaya Antisipasi/Mitigasi  
Bencana Alam Menurut Desa/Kelurahan di Kecamatan  
Dayeuhkolot, 2021**  
*Existence of Facilities/Efforts for Anticipation/Mitigation  
of Natural Disasters by Villages/Kelurahan by Villages/  
Kelurahan in Dayeuhkolot Subdistrict, 2021*

<b>Desa/Kelurahan</b> <i>Village/Kelurahan</i>	<b>Sistem Peringatan Dini Bencana Alam</b> <i>Natural Disaster Early Warning System</i>	<b>Sistem Peringatan Dini Khusus Tsunami</b> <i>Tsunami Early Warning System</i>	<b>Perlengkapan Keselamatan</b> <i>Safety Equipment</i>
(1)	(2)	(3)	(4)
CANGKUANG KULON	TIDAK ADA	TIDAK ADA	ADA
CANGKUANG WETAN	TIDAK ADA	TIDAK ADA	ADA
PASAWAHAN	ADA	TIDAK ADA	ADA
DAYEUHKOLOT	ADA	TIDAK ADA	ADA
CITEUREUP	ADA	TIDAK ADA	ADA
SUKAPURA	TIDAK ADA	TIDAK ADA	TIDAK ADA
<b>Dayeuhkolot</b>	-	-	-

Lanjutan Tabel/*Continued Table 4.4.4*

Desa/Kelurahan <i>Village/Kelurahan</i>	Rambu-Rambu dan Jalur Evakuasi Bencana <i>Sign and Evacuation Route</i>	Pembuatan, Perawatan, atau Normalisasi: Sungai, Kanal, Tanggul, Parit, Drainase, Waduk, Pantai, dll <i>Manufacture, Maintenance, or Normalization: Rivers, Canals, Embankment, etc</i>
(1)	(5)	(6)
CANGKUANG KULON	ADA	ADA
CANGKUANG WETAN	TIDAK ADA	ADA
PASAWAHAN	ADA	ADA
DAYEUKHOKLOT	ADA	ADA
CITEUREUP	TIDAK ADA	ADA
SUKAPURA	TIDAK ADA	TIDAK ADA
<b>Dayeuhkolot</b>		

Catatan/*Note*: ...Sumber/*Source*: Badan Pusat Statistik, Pendataan Potensi Desa (Podes)/BPS-Statistics Indonesia, *Village Potential Data Collecting*

**Tabel** 4.4.5  
**Table**

**Banyaknya Desa/Kelurahan yang Memiliki Kelompok Kegiatan Olahraga Menurut Jenis Olahraga dan Ketersediaan Fasilitas/Lapangan Olahraga di Kecamatan Dayeuhkolot, 2021**  
**Number of Villages/Kelurahan Having Sport Activities Groups by Type of Sport and Availability of Sport Facilities/Fields in Dayeuhkolot Subdistrict, 2021**

Jenis Olahraga <i>Type of Sport</i>	Kondisi Fasilitas/Lapangan Olahraga <i>Condition of Sport Facilities/Fields</i>			Tidak Ada Fasilitas/ Lapangan Olahraga <i>No Sport Facilities/ Fields</i>
	Baik	Rusak Sedang	Rusak Parah	
(1)	(2)	(3)	(4)	(5)
Sepak Bola/ <i>Soccer</i>	5	-	-	1
Bola Voli/ <i>Volley Ball</i>	5	1	-	-
Bulu Tangkis/ <i>Badminton</i>	5	1	-	-
Bola Basket/ <i>Basket Ball</i>	2	-	-	4
Tenis Lapangan/ <i>Court Tennis</i>	2	-	-	4
Tenis Meja/ <i>Table Tennis</i>	5	1	-	-
Futsal/ <i>Futsal</i>	4	-	-	2
Renang/ <i>Swimming</i>	-	-	-	6
Bela Diri/ <i>Martial Arts</i>	4	-	-	2
Bilyard/ <i>Billiards</i>	-	-	-	6
Fitnes, Aerobik, dll/ <i>Fitness, Aerobics, etc</i>	1	-	-	5
Lainnya/ <i>Others</i>	-	-	-	6

Catatan/*Note*: ...

Sumber/*Source*: Badan Pusat Statistik, Pendataan Potensi Desa (Podes)/BPS-Statistics Indonesia, Village Potential Data Collecting

**Bab**  
*Chapter* **15**  
**Pertanian**  
*Agriculture*



<https://bandungkab.bps.go.id>







## PENJELASAN TEKNIS

1. **Tanaman sayuran semusim** adalah tanaman sumber vitamin, garam mineral dan lain-lain yang dikonsumsi dari bagian tanaman yang berupa daun, bunga, buah dan umbinya, yang berumur kurang dari satu tahun.
2. **Tanaman buah-buahan semusim** adalah tanaman sumber vitamin, garam mineral dan lain-lain yang dikonsumsi dari bagian tanaman yang berupa buah, berumur kurang dari satu tahun, tidak berbentuk pohon/rumpun tetapi menjalar dan berbatang lunak.
3. **Tanaman buah-buahan tahunan** adalah tanaman sumber vitamin, garam mineral dan lain-lain yang dikonsumsi dari bagian tanaman yang berupa buah dan merupakan tanaman tahunan. Sedangkan **Tanaman sayuran tahunan** adalah tanaman sumber vitamin, garam mineral dan lain-lain yang dikonsumsi dari bagian tanaman yang berupa daun dan atau buah yang berumur lebih dari satu tahun.
4. **Tanaman biofarmaka** adalah tanaman yang bermanfaat untuk obat-obatan, kosmetik dan kesehatan yang dikonsumsi atau digunakan dari bagian-bagian tanaman seperti daun, batang, buah, umbi (rimpang) ataupun akar.

## TECHNICAL NOTES

1. **Seasonal vegetable plants** are sources of vitamins, mineral salts, etc., which are consumed from plant parts in the form of leaves, flowers, fruits and tubers, which are less than one year old.
2. **Annual fruit plants** are plant sources of vitamins, mineral salts and others which are consumed from plant parts in the form of fruit, less than one year old, not in the form of trees / clumps but spread and soft trunked.
3. **Annual fruit plants** are plant sources of vitamins, mineral salts and others which are consumed from plant parts in the form of fruit and are annual plants. While **Annual vegetable crops** are plant sources of vitamins, mineral salts and others which are consumed from plant parts in the form of leaves and / or fruits that are more than one year old.
4. **Biopharmaca plants** are plants that are useful for medicines, cosmetics and health that are consumed or used from plant parts such as leaves, stems, fruits, tubers (rhizomes) or roots.

5. **Tanaman hias** adalah tanaman yang mempunyai nilai keindahan baik bentuk, warna daun, tajuk maupun bunganya, sering digunakan untuk penghias pekarangan dan lain sebagainya.
6. **Luas panen** adalah luas tanaman sayuran, buah-buahan, biofarmaka dan tanaman hias yang diambil hasilnya/ dipanen pada periode pelaporan. Luas panen untuk tanaman sayuran: luas tanaman yang dipanen sekaligus/ habis/ dibongkar dan luas tanaman yang dipanen berkali-kali (lebih dari satu kali)/belum habis.
7. **Tanaman yang dipanen sekaligus/ habis/dibongkar** adalah tanaman yang sehabis panen langsung dibongkar/dicabut, terdiri dari bawang merah, bawang putih, bawang daun, kentang, kol/ kubis, kembang kol, petsai/sawi, wortel, lobak dan kacang merah. Sedangkan **Tanaman yang dipanen berkali-kali (lebih dari satu kali)/belum habis** adalah tanaman yang pemanenannya lebih dari satu kali dan biasanya dibongkar apabila panen terakhir sudah tidak memadai lagi, terdiri dari : kacang panjang, cabe besar, cabe rawit, jamur, tomat, terung, buncis, ketimun, labu siam, kangkung, bayam, melon, semangka dan blewah.
5. **Ornamental plants** are plants that have a good value of beauty in shape, color of leaves, crowns and flowers, often used to decorate the yard and so forth.
6. **Harvested area** is the area of vegetables, fruits, biopharmaca and ornamental plants which are taken / harvested in the reporting period. Harvest area for vegetable crops: planted area which is harvested all at once / exhausted / demolished and planted area that is harvested many times (more of once) / not yet finished.
7. **Crops that are harvested all at once/discharged/dismantled** are plants which after harvest are directly dismantled/pulled out, consisting of shallots, garlic, leeks, potatoes, cabbage/ cabbage, cauliflower, cabbage/ mustard greens, carrots, turnips and red beans. While **opsthat areharvestedmanytimes (more than once)/not yet finished are plants** that are harvested more than once and are usually dismantled when the last harvest is no longer sufficient, consisting of: long beans, large chillies, cayenne pepper, mushrooms, tomatoes, eggplant, beans, cucumbers, chayote, spinach, spinach, melons, watermelons and cantaloupe.

**ULASAN**

Sektor pertanian berperan terhadap Produk Domestik Regional Bruto di Kabupaten Bandung, sektor ini menjadi penyumbang setelah Sektor Industri (Tanpa Migas) dan Pertambangan dan Pengalihan (Minyak dan Gas Bumi). Melihat potensi yang ada maka sektor pertanian merupakan sektor yang patut mendapat perhatian serius, baik dari pihak pemerintah daerah maupun masyarakat pertanian sendiri. Namun Dayeuhkolot bukan merupakan salah satu sentra pertanian di Kabupaten Bandung, karena mayoritas lahan digunakan pemukiman dan industri.

Beberapa jenis tanaman saja yang diusahakan di Kecamatan Dayeuhkolot, antara lain padi, tomat dan kangkung.

Pada tahun 2021 Tanaman Kangkung tercatat 22,00 ha dengan Produksi 3.086 kuintal.

**DESCRIPTION**

*The agricultural sector contributes to the Gross Regional Domestic Product in Bandung Regency, this sector being a contributor after the Industrial Sector (Tampa Migas) and Mining and Excavation (Oil and Gas). Seeing the existing potential, the agricultural sector is a sector that deserves serious attention, both from the regional government and the agricultural community itself. Dayeuhkolot is not one of the farming centers in Bandung Regency, because the majority of land was used for residence and industry.*

*Several types of plants cultivated in Dayeuhkolot District include rice, tomato and kangkung.*

*In 2021 Kangkung Plants recorded 10,00 ha with production of 3.086 quintals.*

**Gambar 5.1**  
**Figures**

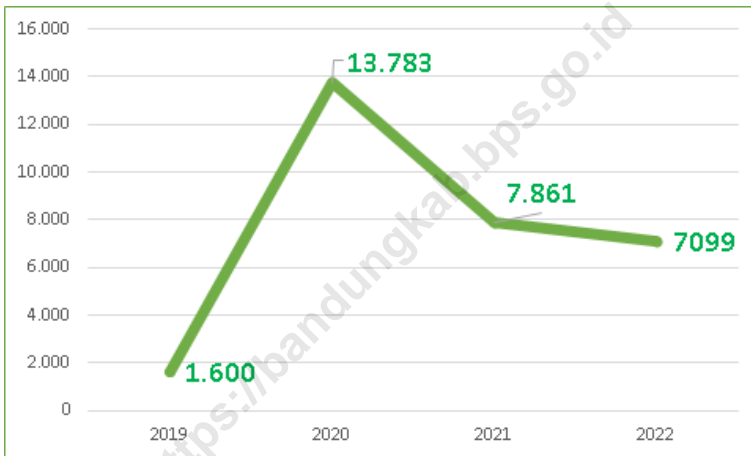
**Produksi Kangkung di Kecamatan Dayeuhkolot 2020-2022**  
**Water spinach production in Dayeuhkolot Subdistrict 2020-2022**



Sumber/Source : Badan Pusat Statistik, Statistik Pertanian Hortikultura SPH-SBS/BPS-Statistics Indonesia, Agricultural Statistic for Horticulture SPH-SBS

**Gambar** 5.2  
**Figures**

**Produksi Mentimun di Kecamatan Dayeuhkolot 2019-2022**  
**Cucumber Production in Dayeuhkolot Subistrict 2019-2022**



Sumber/Source : Badan Pusat Statistik, Statistik Pertanian Hortikultura SPH-SBS/BPS-Statistics Indonesia, Agricultural Statistic for Horticulture SPH-SBS

**Tabel** 5.1  
**Table**

**Luas Panen Tanaman Sayuran dan Buah-buahan Semusim Menurut Jenis Tanaman di Kecamatan Dayeuhkolot (ha), 2019–2022**  
**Harvested Area of Seasonal Vegetables and Fruits by Kind of Plant in Dayeuhkolot Subdistrict (ha), 2019–2022**

Jenis Tanaman Kind of Plants	2019	2020	2021	2022 <sup>x</sup>
(1)	(2)	(3)	(4)	(5)
<b>Sayuran/Vegetables:</b>				
Bawang Merah/Shallots	-	-	-	-
Cabai Besar/TW/Teropong Chili/Big Chili	-	-	-	-
Cabai Keiting Curly Chili	-	-	-	-
Cabai Rawit Chili/Cayenne Pepper	-	-	-	-
Kentang/Potato	-	-	-	-
Kubis/Cabbage	-	-	-	-
Tomat/Tomato	-	5	-	-
Bawang Putih/Garlic	-	-	-	-
Kangkung/Kangkong	-	18	22	22
Mentimun/Cucumber	-	-	33	30

Catatan/Note: ...

Sumber/Source: Badan Pusat Statistik, Statistik Pertanian Hortikultura SPH-SBS/BPS-Statistics Indonesia, Agricultural Statistic for Horticulture SPH-SBS

**Tabel** 5.2  
**Table**

**Produksi Tanaman Sayuran dan Buah-buahan Semusim Menurut Jenis Tanaman di Kecamatan Dayeuhkolot (kuintal), 2019–2022**  
***Production of Seasonal Vegetables and Fruits by Kind of Plant in Dayeuhkolot Subdistrict (kuintal), 2019–2022***

Jenis Tanaman <i>Kind of Plants</i>	2019	2020	2021	2022 <sup>x</sup>
(1)	(2)	(3)	(4)	(5)
<b>Sayuran/<i>Vegetables:</i></b>	-	-	-	-
Bawang Merah/ <i>Shallots</i>	-	-	-	-
Cabai Besar/TW/Teropong <i>Chili/Big Chili</i>	-	-	-	-
Cabai Keiting <i>Curly Chili</i>	-	-	-	-
Cabai Rawit <i>Chili/Cayenne Pepper</i>	-	-	-	-
Kentang/ <i>Potato</i>	-	-	-	-
Kubis/ <i>Cabbage</i>	-	-	-	-
Tomat/ <i>Tomato</i>	-	3.167	-	-
Bawang Putih/ <i>Garlic</i>	-	-	-	-
Kangkung/ <i>Kangkong</i>	-	3.306	3.086	3261
Mentimun/ <i>Cucumber</i>	1.600	13.783	7.861	7099

Catatan/*Note:* ...

Sumber/*Source:* Badan Pusat Statistik, Statistik Pertanian Hortikultura SPH-SBS/BPS-Statistics Indonesia, *Agricultural Statistic for Horticulture SPH-SBS*

**Tabel**  
**Table** 5.3

**Luas Panen Tanaman Biofarmaka Menurut Jenis Tanaman di Kecamatan Dayeuhkolot (m<sup>2</sup>), 2019–2022**  
**Harvested Area of Medicinal Plants by Kind of Plant in Dayeuhkolot Subdistrict (m<sup>2</sup>), 2019–2022**

Jenis Tanaman Kind of Plants	2019	2020	2021	2022 <sup>x</sup>
(1)	(2)	(3)	(4)	(5)
Jahe/Ginger	-	-	-	-
Laos/Lengkuas/Galanga	-	-	-	-
Kencur/East Indian Galangal	-	-	-	-
Kunyit/Turmeric	-	-	-	-
Komoditas daerah	-	-	-	-
Komoditas daerah	-	-	-	-

Catatan/Note: ...

Sumber/Source: Badan Pusat Statistik, Statistik Pertanian Hortikultura SPH-TBF/BPS-Statistics Indonesia, Agricultural Statistic for Horticulture SPH-TBF



**Tabel**  
**Table** 5.4

**Produksi Tanaman Biofarmaka Menurut Jenis Tanaman di  
Kecamatan Dayeuhkolot (kg), 2019–2022**  
*Production of Medicinal Plants by Kind of Plant in  
Dayeuhkolot Subdistrict (kg), 2019–2022*

Jenis Tanaman Kind of Plants	2019	2020	2021	2022 <sup>x</sup>
(1)	(2)	(3)	(4)	(5)
Jahe/ <i>Ginger</i>	-	-	-	-
Laos/Lengkuas/ <i>Galanga</i>	-	-	-	-
Kencur/ <i>East Indian Galangal</i>	-	-	-	-
Kunyit/ <i>Turmeric</i>	-	-	-	-
Komoditas daerah	-	-	-	-
Komoditas daerah	-	-	-	-

Catatan/Note: ...

Sumber/Source: Badan Pusat Statistik, Statistik Pertanian Hortikultura SPH-TBF/BPS-Statistics Indonesia, Agricultural Statistic for Horticulture SPH-TBF

**Tabel** 5.5  
**Table**

**Luas Panen Tanaman Hias Menurut Jenis Tanaman di Kecamatan Dayeuhkolot (m<sup>2</sup>), 2019–2022**  
**Harvested Area of Ornamental Plants by Kind of Plant in Dayeuhkolot Subdistrict (m<sup>2</sup>), 2019–2022**

Jenis Tanaman Kind of Plants	2019	2020	2021	2022 <sup>x</sup>
(1)	(2)	(3)	(4)	(5)
Anggrek Pot/Pot Orchid	-	24	-	-
Anggrek Potong/Cut Orchid	-	-	-	-
Krisan/Chrysantemum	-	-	-	-
Mawar/Rose	-	17	-	-
Sedap Malam/Tuberose	-	15	-	-

Catatan/Note: ...

Sumber/Source: Badan Pusat Statistik, Statistik Pertanian Hortikultura SPH-TH/BPS-Statistics Indonesia, Agricultural Statistik for Horticulture SPH-TH

**Tabel 5.6** **Produksi Tanaman Hias Menurut Jenis Tanaman di Kecamatan Dayeuhkolot (tangkai), 2019–2022**  
**Table** **Production of Ornamental Plants by Kind of Plant in Dayeuhkolot Subdistrict (stalks), 2019–2022**

Jenis Tanaman Kind of Plants	2019	2020	2021	2022 <sup>x</sup>
(1)	(2)	(3)	(4)	(5)
Anggrek Pot/Pot Orchid	-	240.	-	-
Anggrek Potong/Cut Orchid	-	-	-	-
Krisan/Chrysantemum	-	-	-	-
Mawar/Rose	-	170	-	-
Sedap Malam/Tuberose	-	150	-	-

Catatan/Note: ...

Sumber/Source: Badan Pusat Statistik, Statistik Pertanian Hortikultura SPH-TH/BPS-Statistics Indonesia, Agricultural Statistik for Horticulture SPH-TH

**Tabel** 5.7  
**Table**

**Produksi Buah-Buahan dan Sayuran Tahunan Menurut Jenis Tanaman di Kecamatan Dayeuhkolot (kuintal), 2019–2022**  
**Production of Annual Fruits and Vegetables by Kind of Plant in Dayeuhkolot Subdistrict (kuintal), 2019–2022**

Jenis Tanaman <i>Kind of Plants</i>	2019	2020	2021	2022 <sup>x</sup>
(1)	(2)	(3)	(4)	(5)
<b>Buah–Buahan/Fruits:</b>	-	-	-	-
Mangga/ <i>Mango</i>	-	54	-	-
Durian/ <i>Durian</i>	-	-	-	-
Jeruk Siam/ <i>Kepron/Orange/Tangerine</i>	-	20	14	-
Pisang/ <i>Banana</i>	-	41	26	-
Pepaya/ <i>Papaya</i>	-	44	53	-
Salak/ <i>Snakefruit</i>	-	4	-	-

Catatan/Note: ...  
Sumber/Source: Badan Pusat Statistik, Statistik Pertanian Hortikultura SPH-BST/BPS-Statistics Indonesia, Agricultural Statistic for Horticulture SPH-BST

# Bab Chapter 6



## **Pariwisata, Transportasi, dan Komunikasi** *Tourism, Transportation, and communication*





**PENJELASAN TEKNIS**

1. **Wisatawan mancanegara** sesuai dengan rekomendasi *United Nation World Tourism Organization (UNWTO)* adalah setiap orang yang melakukan perjalanan ke suatu negara di luar negara tempat tinggalnya, kurang dari satu tahun, didorong oleh suatu tujuan utama (bisnis, berlibur, atau tujuan pribadi lainnya), selain untuk bekerja dengan penduduk negara yang dikunjungi.
2. **Wisatawan (tourist)** adalah setiap pengunjung seperti definisi di atas yang tinggal paling sedikit 24 jam, akan tetapi tidak lebih dari 12 (dua belas) bulan di tempat yang dikunjungi dengan maksud kunjungan antara lain:
  - **Personal:** berlibur, rekreasi, mengunjungi teman atau keluarga, belajar atau pelatihan, kesehatan olah raga, keagamaan, belanja, transit, dan lain-lain.
  - **Bisnis dan profesional:** menghadiri pertemuan, konferensi atau kongres, pameran dagang, konser, pertunjukan, dan lain-lain.
3. **Pelancong (Excursionist)** adalah setiap pengunjung seperti definisi di atas yang tinggal kurang dari dua puluh empat jam di tempat yang dikunjungi (termasuk cruise passenger yaitu setiap pengun-

**TECHNICAL NOTES**

1. **International Tourist** *In accordance with the recommendations of the United Nations World Tourism Organization (UNWTO) is every person who travels to a country outside his country of residence, less than one year, driven by a primary purpose (business, vacation, or other personal purpose), other than for work with residents of the country visited.*
2. **Tourist** *is every visitor as defined above who stays at least 24 hours, but not more than 12 (twelve) months in the place visited with the intention of visiting include:*
  - **Personal:** *vacation, recreation, visiting friends or family, study or training, sports health. religious, shopping, transit and others.*
  - **Business and professionals:** *attend meetings, conferences or congresses, trade shows, concerts, shows and more.*
3. **Traveler (Excursionist)** *is every visitor as defined above who stays less than twenty-four hours at the place visited (including cruise passengers, ie every visitor who arrives in a country by boat or train, where*

jung yang tiba di suatu negara dengan kapal atau kereta api, dimana mereka tidak menginap di akomodasi yang tersedia di negara tersebut.

*they do not stay at the accommodation available at the country*

**4. Usaha Akomodasi** adalah suatu usaha yang menggunakan suatu bangunan atau sebagian bangunan yang disediakan secara khusus, dan setiap orang dapat menginap, makan, serta memperoleh pelayanan dan fasilitas lainnya dengan pembayaran.

**4. An Accommodation Business** is a business that uses a building or a part of a building that is specifically provided, and anyone can stay, eat, and get services and other facilities with payment.

**5. Hotel berbintang** adalah usaha yang menggunakan suatu bangunan atau sebagian bangunan yang disediakan secara khusus, dan setiap orang dapat menginap, makan, serta memperoleh pelayanan dan fasilitas lainnya dengan pembayaran dan telah memenuhi persyaratan sebagai hotel berbintang.

**5. A five-star hotel** is a business that uses a building or a part of a building that is specifically provided, and everyone can stay, eat, and obtain services and other facilities for payment and fulfill the requirements of a five-star hotel.

**6. Hotel non bintang** adalah usaha yang menggunakan suatu bangunan atau sebagian bangunan yang disediakan secara khusus, dimana setiap orang dapat menginap, makan, serta memperoleh pelayanan dan fasilitas lainnya dengan pembayaran dan belum memenuhi persyaratan sebagai hotel berbintang tetapi telah memenuhi kriteria sebagai hotel nonbintang.

**6. Non-star hotel** is a business that uses a building or a part of a building that is specifically provided, where everyone can stay, eat, and obtain services and other facilities with payment and do not meet the requirements as a star-rated hotel but have met the criteria as a non-star hotel.



**ULASAN**

Kecamatan Dayeuhkolot merupakan wilayah perkotaan yang banyak industri, sehingga fasilitas akomodasi, baik hotel ataupun penginapan tidak ada. Keberadaan Kecamatan Dayeuhkolot ditopang dengan sarana Infrastruktur transportasi darat yang sudah baik.

Infrastruktur transportasi berupa jalan aspal/beton, baik jalan provinsi atau pun jalan desa. Setiap desa di Kecamatan Dayeuhkolot dilalui angkutan umum dengan trayek tetap

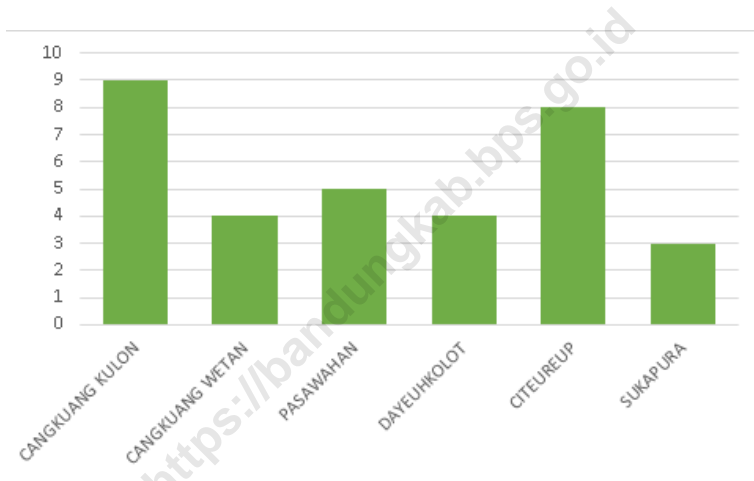
**DESCRIPTION**

*Dayeuhkolot Subdistrict is an urban area that has a lot of industry, so accommodation facilities, both hotels and inns, do not exist. The existence of Dayeuhkolot District is supported by good land transportation infrastructure.*

*Transportation infrastructure in the form of asphalt/concrete roads, both provincial roads and village roads. Every village in Dayeuhkolot Subdistrict is passed by public transportation with fixed routes*

**Gambar 6.1**  
**Figures**

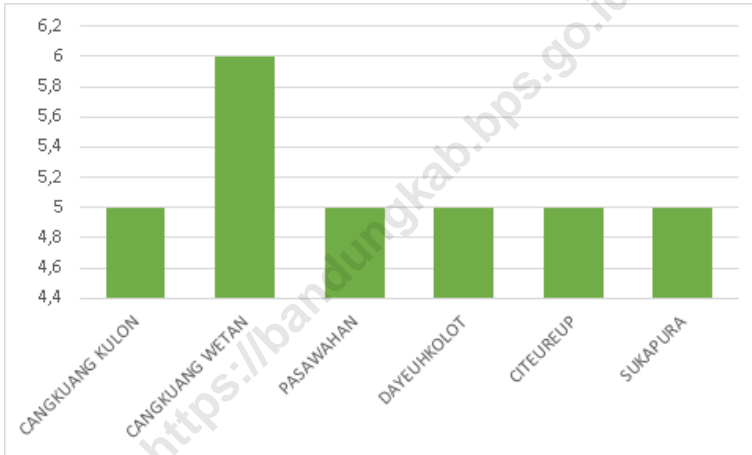
**Jumlah Menara Telepon Seluler di Kecamatan Dayeuhkolot 2021**  
**Number of Cellular Telephone Towers in Dayeuhkolot Subdistrict 2021**



Sumber/Source : Badan Pusat Statistik, Pendataan Potensi Desa (Podes)/BPS-Statistics Indonesia, Village Potential Data Collecting

**Gambar** 6.2  
**Figures**

**Jumlah Operator Seluler di Kecamatan Dayeuhkolot 2021**  
**Number of Cellular Operators in Dayeuhkolot Subistrict**  
**2021**



Sumber/Source : Badan Pusat Statistik, Pendataan Potensi Desa (Podes)/BPS-Statistics Indonesia, Village Potential Data Collecting

**6.1 PARIWISATA  
TOURISM**

**Tabel 6.1.1** Jumlah Sarana Akomodasi Menurut Desa/Kelurahan dan Jenis Akomodasi di Kecamatan Dayeuhkolot, 2021  
**Table** Number of Accomodation Facilities by Villages/Kelurahan and Type of Accomodation in Dayeuhkolot Subdistrict, 2021

Desa/Kelurahan Village/Kelurahan	Hotel Hotel	Penginapan Inn
(1)	(2)	(3)
CANGKUANG KULON	0	0
CANGKUANG WETAN	0	0
PASAWAHAN	0	0
DAYEUHKOLOT	0	0
CITEUREUP	0	0
SUKAPURA	0	0
<b>Dayeuhkolot</b>	<b>0</b>	<b>0</b>

Catatan/Note: ...

Sumber/Source: Badan Pusat Statistik, Pendataan Potensi Desa (Podes)/BPS-Statistics Indonesia, Village Potential Data Collecting

## 6.2 TRANSPORTASI TRANSPORTATION

**Tabel**  
**Table** 6.2.1

**Prasarana dan Sarana Transportasi Antar Desa/Kelurahan Menurut Desa/Kelurahan di Kecamatan Dayeuhkolot, 2022**  
*Inter-Villages/Kelurahan Transportation Infrastructure and Facilities by Villages/Kelurahan in Dayeuhkolot Subdistrict, 2021*

<b>Desa/Kelurahan</b> <i>Village/Kelurahan</i>	<b>Jenis Prasarana Transportasi</b> <i>Type of Transportation Infrastructure</i>	<b>Keberadaan Angkutan Umum</b> <i>Availability of Public Transportation</i>
(1)	(2)	(3)
CANGKUANG KULON	Darat	Ada, dengan trayek tetap
CANGKUANG WETAN	Darat	Ada, dengan trayek tetap
PASAWAHAN	Darat	Ada, dengan trayek tetap
DAYEUHKOLOT	Darat	Ada, dengan trayek tetap
CITEUREUP	Darat	Ada, dengan trayek tetap
SUKAPURA	Darat	Ada, dengan trayek tetap

Lanjutan Tabel/*Continued Table* 6.2.1

<b>Desa/Kelurahan Village/Kelurahan</b>	<b>Jenis Permukaan Jalan Darat Terluas Type of The Widest Road Surface</b>	<b>Dapat Dilalui Kendaraan Bermotor Roda 4 atau Lebih Passable by Vehicle with 4 or more Wheels</b>
(1)	(4)	(5)
CANGKUANG KULON	Aspal/ Beton	Sepanjang Tahun
CANGKUANG WETAN	Aspal/ Beton	Sepanjang Tahun
PASAWAHAN	Aspal/ Beton	Sepanjang Tahun
DAYEUKOLOT	Aspal/ Beton	Sepanjang Tahun
CITEUREUP	Aspal/ Beton	Sepanjang Tahun
SUKAPURA	Aspal/ Beton	Sepanjang Tahun

Catatan/*Note*: ...

Sumber/*Source*: Badan Pusat Statistik, Pendataan Potensi Desa (Podes)/BPS-Statistics Indonesia, Village Potential Data Collecting

### 6.3 KOMUNIKASI COMMUNICATION

**Tabel 6.3.1** Keberadaan Kantor Pos/Pos Pembantu/Rumah Pos, Pos Keliling, dan Perusahaan/Agen Jasa Ekspedisi Swasta Menurut Desa/Kelurahan di Kecamatan Dayeuhkolot, 2021  
*Number of Post Office/Subsidiary of Post Office, Mobile Portal Service, Private Expedition Service Company by Villages/Kelurahan in Dayeuhkolot Subdistrict, 2021*

Desa/Kelurahan <i>Village/Kelurahan</i>	Kantor Pos/Pos Pembantu/Rumah Pos <i>Post Office/Subsidiary of Post Office</i>	Pos Keliling <i>Mobile Portal Service</i>	Perusahaan/Agen Jasa Ekspedisi Swasta <i>Private Expedition Service Company</i>
(1)	(2)	(3)	(4)
CANGKUANG KULON	BEROPERASI	TIDAK ADA	BEROPERASI
CANGKUANG WETAN	TIDAK BEROPERASI	TIDAK ADA	TIDAK ADA
PASAWAHAN	TIDAK ADA	TIDAK ADA	BEROPERASI
DAYEUHKOLOT	BEROPERASI	TIDAK ADA	BEROPERASI
CITEUREUP	TIDAK ADA	TIDAK ADA	TIDAK ADA
SUKAPURA	TIDAK ADA	TIDAK ADA	BEROPERASI

Catatan/Note: ...

Sumber/Source: Badan Pusat Statistik, Pendataan Potensi Desa (Podes)/BPS-Statistics Indonesia, Village Potential Data Collecting

**Tabel 6.3.2** Jumlah Menara Telepon seluler dan Operator Layanan Komunikasi Telepon Seluler Menurut Desa/Kelurahan di Kecamatan Dayeuhkolot, 2021  
**Number of Base Transceiver Station (BTS) and Cellular Phone Communication Service Operators by Villages/ Kelurahan in Dayeuhkolot Subdistrict, 2021**

Desa/Kelurahan Village/Kelurahan	Jumlah Menara Telepon seluler Number of Base Transceiver Station (BTS)	Jumlah Operator Layanan Komunikasi Telepon Seluler Cellular Phone Communication Service Operators
(1)	(2)	(3)
CANGKUANG KULON	9	5
CANGKUANG WETAN	4	6
PASAWAHAN	5	5
DAYEUEHKOLOT	4	5
CITEUREUP	8	5
SUKAPURA	3	5
<b>Dayeuhkolot</b>	<b>33</b>	<b>31</b>

Catatan/Note: ...

Sumber/Source: Badan Pusat Statistik, Pendataan Potensi Desa (Podes)/BPS-Statistics Indonesia, Village Potential Data Collecting



**Tabel**  
**Table** 6.3.3

**Kekuatan Sinyal Telepon Seluler dan Jenis Sinyal Internet Telepon Seluler Menurut Desa/Kelurahan di Kecamatan Dayeuhkolot, 2021**  
*The Strenght of Cellular Phone Signal by Villages/Kelurahan in Dayeuhkolot Subdistrict, 2021*

Desa/Kelurahan Village/Kelurahan	Kekuatan Sinyal Telepon Seluler The Strenght of Cellular Phone Signal	Jenis Sinyal Internet Telepon Seluler Type of Cellular Phone Signal
(1)	(2)	(3)
CANGKUANG KULON	SINYAL SANGAT KUAT	4G/LTE
CANGKUANG WETAN	SINYAL KUAT	4G/LTE
PASAWAHAN	SINYAL KUAT	4G/LTE
DAYEUHKOLOT	SINYAL KUAT	4G/LTE
CITEUREUP	SINYAL KUAT	4G/LTE
SUKAPURA	SINYAL KUAT	4G/LTE

Catatan/Note: ...

Sumber/Source: Badan Pusat Statistik, Pendataan Potensi Desa (Podes)/BPS-Statistics Indonesia, Village Potential Data Collecting



# Bab Chapter 7



**Perbankan, Koperasi, dan Perdagangan**  
*Banking, Cooperative, and Trade*





**PENJELASAN TEKNIS****TECHNICAL NOTES**

- |  |   |
|--|---|
| <p>1. <b>Statistik keuangan negara</b> terdiri dari: Statistik keuangan pemerintah pusat Statistik keuangan pemerintah daerah tingkat I.</p>   | <p>1. <i>State financial statistics consist of: Central government financial statistics First-level local government financial statistics</i></p>   |
| <p>2. Statistik keuangan pemerintah desa. Pemerintah pusat mencakup seluruh departemen dinstitusi pusat lainnya yang kegiatannya <b>dibiayai APBN.</b></p>   | <p>2. <i>Financial Statistics of the Second Level Local Government. -9OVillage government financial statistics. The central government includes all other central institution departments whose activities are <b>funded by the APBN.</b></i></p> |
| <p>3. Pemerintah daerah tingkat I, tingkat II, dan pemerintah desa secara terpisah dibiayai oleh <b>APBD masing-masing wilayah.</b></p>  | <p>3. <i>Level I, Level II, and village governments are separately funded by the <b>APBD in each region.</b></i></p>  |
| <p>4. <b>Pendapatan domestik</b> terdiri dari pendapatan sektor minyak dan gas (migas) dan sektor non-migas</p>  | <p>4. <i><b>Domestic revenues</b> consist of revenues from the oil and gas sector and the non-oil sector</i></p>  |
| <p>5. <b>Penerimaan dari pajak</b> terdiri atas pajak pendapatan, pajak perusahaan, pajak ditahan, dan pajak deviden, bunga dan royalti. Sejak semester pertama 1984/1985, pajak ini telah diintegrasikan kedalam penerimaan dari pajak.</p> | <p>5. <i><b>Taxes</b> consist of income tax, corporate tax, withholding tax and dividend, interest and royalty taxes. Since the first semester of 1984/1985, this tax has been aggregated into tax revenue.</i></p>                               |
| <p>6. Sejak semester pertama 1984/1985, istilah pajak perusahaan atas minyak telah diganti sebagai <b>penerimaan migas.</b></p>  | <p>6. <i>Since the first semester of 1984/1985, the term corporate tax on oil has been replaced as <b>oil and gas revenue.</b></i></p>  |

<https://bandungkab.bps.go.id>

**ULASAN****DESCRIPTION**

Lembaga keuangan diharapkan mampu memberikan distribusi keadilan bagi masyarakat. Peningkatan peran lembaga keuangan bank dan lembaga bukan bank dalam memberikan distribusi salah satunya Menghimpun dana masyarakat menyalurkan dana masyarakat, pengalihan aset likuiditas, alokasi pendapatan transaksi.

Maka Lembaga keuangan memiliki peran strategis sebagai sumber pendanaan kegiatan ekonomi, media transmisi kebijakan moneter dan kebijakan fiskal, hingga stabilitas sistem keuangan. dapat mengakselerasi pertumbuhan ekonomi. Berbagai terobosan dalam mendukung pertumbuhan ekonomi juga semakin mendesak untuk mendukung pembangunan infrastruktur yang menjadi prasyarat pertumbuhan ekonomi berkesinambungan.

Jumlah Keuangan lembaga keuangan bank dan lembaga bukan bank yang ada dikecamatan Dayeuhkolot cukup baik. Pada Tahun 2021 Jumlah Bank umum pemerintah ada 9 unit dan bank perkreditan rakyat sebanyak 4 unit .

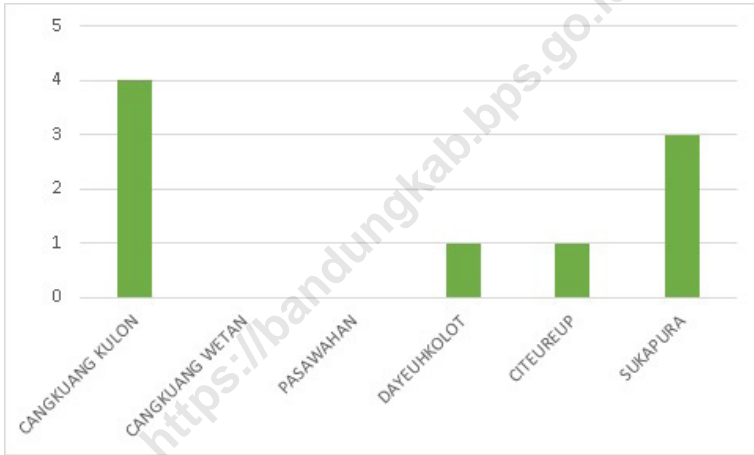
*Financial institutions are expected to be able to provide justice distribution to the public. Increasing the role of bank and non-bank financial institutions in providing distribution, one of which is collecting public funds, channeling public funds, transferring liquidity assets, allocating transaction revenues.*

*So financial institutions have a strategic role as a source of funding for economic activity, the media for transmitting monetary policy and fiscal policy, to financial system stability. can accelerate economic growth. Breakthroughs in supporting economic growth are also increasingly pressing to support infrastructure development that is a prerequisite for sustainable economic growth.*

*The number of financial bank and non-bank financial institutions in Dayeuhkolot sub-district is quite good. In 2021 there are 9 units of government general banks and 4 units of people credit banks.*

**Gambar** 7.1  
**Figures**

**Jumlah Bank Umum Pemerintah di Kecamatan Dayeuhkolot 2021**  
**Number of Government Commercial Banks in Dayeuhkolot Subdistrict 2021**

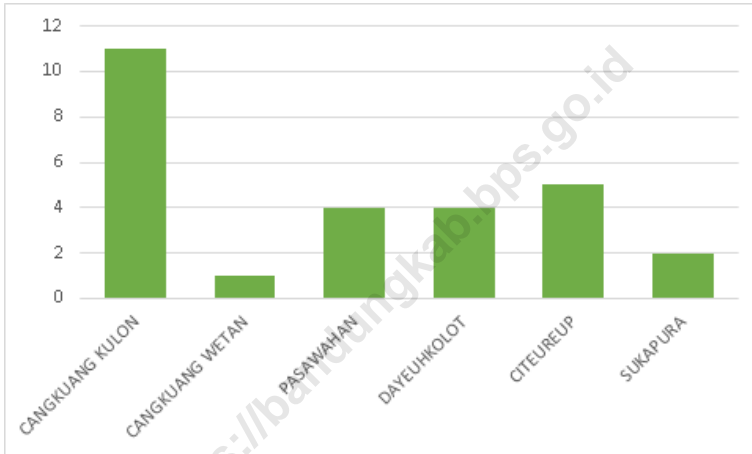


Sumber/Source : Badan Pusat Statistik, Pendataan Potensi Desa (Podes)/BPS-Statistics Indonesia, Village Potential Data Collecting



**Gambar** 7.2  
**Figures**

**Jumlah Minimarket berdasarkan desa di Kecamatan Dayeuhkolot, 2021**  
**Number of Minimarkets by village in Dayeuhkolot Subdistrict, 2021**



Sumber/Source : Badan Pusat Statistik, Pendataan Potensi Desa (Podes)/BPS-Statistics Indonesia, Village Potential Data Collecting

**Tabel** 7.1  
**Table**

**Banyaknya Sarana Lembaga Keuangan Bank Menurut Desa/Kelurahan dan Jenis Bank di Kecamatan Dayeuhkolot, 2021**  
**Number of Bank by Villages/Kelurahan and Type of Bank in Dayeuhkolot Subdistrict, 2021**

<b>Desa/Kelurahan Village/Kelurahan</b>	<b>Bank Umum Pemerintah Government Bank</b>	<b>Bank Umum Swasta Private Bank</b>	<b>Bank Perkreditan Rakyat (BPR) Rural Bank</b>
(1)	(2)	(3)	(4)
CANGKUANG KULON	4	0	2
CANGKUANG WETAN	0	0	0
PASAWAHAN	0	0	1
DAYEUHKOLOT	1	0	1
CITEUREUP	1	0	0
SUKAPURA	3	0	0
<b>Dayeuhkolot</b>	<b>9</b>	<b>0</b>	<b>4</b>

Catatan/Note: ""

Sumber/Source: Badan Pusat Statistik, Pendataan Potensi Desa (Podes)/BPS-Statistics Indonesia, Village Potential Data Collecting

**Tabel** 7.2  
**Table**

**Banyaknya Koperasi Aktif Menurut Menurut Desa/  
Kelurahan dan Jenis Koperasi di Kecamatan Dayeuhkolot,  
2021**  
*Number of Cooperative by Villages/Kelurahan and Type of  
Cooperative in Dayeuhkolot Subdistrict, 2021*

<b>Desa/Kelurahan</b> <i>Village/Kelurahan</i>	<b>Koperasi Unit Desa (KUD)</b> <i>Village Cooperative Unit</i>	<b>Koperasi Industri Kecil dan Kerajinan Rakyat (Kopinkra)</b> <i>Small Industry and Citizen Handicraft Cooperative</i>
(1)	(2)	(3)
CANGKUANG KULON	0	0
CANGKUANG WETAN	0	0
PASAWAHAN	0	0
DAYEUHKOLOT	0	0
CITEUREUP	0	0
SUKAPURA	0	0
<b>Dayeuhkolot</b>	<b>0</b>	<b>0</b>

Lanjutan Tabel/*Continued Table 7.2*

<b>Desa/Kelurahan Village/Kelurahan</b>	<b>Koperasi Simpan Pinjam (Kospin) Savings and Loan Cooperative</b>	<b>Koperasi Lainnya Other Cooperative</b>
(1)	(4)	(5)
CANGKUANG KULON	0	0
CANGKUANG WETAN	0	0
PASAWAHAN	0	0
DAYEUKHOLOT	1	0
CITEUREUP	4	0
SUKAPURA	0	0
<b>Dayeuhkolot</b>	<b>5</b>	<b>0</b>

Catatan/*Note:* ...

Sumber/*Source:* Badan Pusat Statistik, Pendataan Potensi Desa (Podes)/BPS-Statistics Indonesia, Village Potential Data Collecting

**Tabel** 7.3  
**Table**

**Banyaknya Sarana Perdagangan Menurut Desa/  
Kelurahan dan Jenis Sarana Perdagangan di Kecamatan  
Dayeuhkolot, 2021**  
*Number of Trade Facilities by Villages/Kelurahan and Type  
of Trade Facilities in Dayeuhkolot Subdistrict, 2021*

<b>Desa/Kelurahan Village/Kelurahan</b>	<b>Kelompok Pertokoan Shopping Complexs</b>	<b>Pasar dengan Bangunan Permanen Markets in Permanent Building</b>	<b>Pasar dengan Bangunan Semi Permanen Market in Semi Permanent Building</b>
(1)	(2)	(3)	(4)
CANGKUANG KULON	2	1	0
CANGKUANG WETAN	1	1	0
PASAWAHAN	0	1	0
DAYEUEHKOLOT	2	1	1
CITEUREUP	1	0	0
SUKAPURA	1	0	0
<b>Dayeuhkolot</b>	<b>7</b>	<b>4</b>	<b>1</b>

Lanjutan Tabel/Continued Table 7.3

<b>Desa/Kelurahan Village/Kelurahan</b>	<b>Pasar tanpa Bangunan Market without Permanent Building</b>	<b>Mini Market/ Swalayan/ Supermarket Mini Market/Swalayan/ Supermarket</b>	<b>Restoran/ Rumah Makan Restaurant/ Food Stall</b>
(1)	(5)	(6)	(7)
CANGKUANG KULON	0	11	12
CANGKUANG WETAN	0	1	0
PASAWAHAN	0	4	0
DAYEUKHOLOT	0	4	2
CITEUREUP	0	5	0
SUKAPURA	0	2	0
<b>Dayeuhkolot</b>	<b>0</b>	<b>27</b>	<b>14</b>

Catatan/Note: ...

Sumber/Source: Badan Pusat Statistik, Pendataan Potensi Desa (Podes)/BPS-Statistics Indonesia, Village Potential Data Collecting



**ST 2023**

**SENSUS PERTANIAN**  
CENSUS OF AGRICULTURE

**BerAKHLAK**

Berorientasi Pelayanan Akuntabel Kompeten  
Harmonis Loyal Adaptif Kolaboratif

# DATA

## MENCERDASKAN BANGSA

— *Enlighten The Nation* —



**BADAN PUSAT STATISTIK  
KABUPATEN BANDUNG**  
BPS-STATISTICS OF BANDUNG REGENCY

Jl. Raya Soreang Km. 17 (Komplek Pemda Kabupaten Bandung) 40911  
Telp. : (022) 6885905 ; Fax. : (022) 6880882  
Homepage : <http://bandungkab.bps.go.id>, E-mail : [bps3204@bps.go.id](mailto:bps3204@bps.go.id)