

KECAMATAN KANGKUNG DALAM ANGKA Tahun 2010

Kangkung in Figure



DISUSUN OLEH :
KOORDINATOR STATISTIK
KECAMATAN KANGKUNG



Badan Pusat Statistik
Kabupaten Kendal

KATA SAMBUTAN

Assalamu'alaikum Wr. Wb.

Dengan memanjatkan puji syukur kehadirat Tuhan Yang Maha Esa dan ucapan terima kasih yang tak terhingga atas terbitnya buku "*KECAMATAN KANGKUNG DALAM ANGKA TAHUN 2010*" yang dikeluarkan oleh Koordinator Statistik Kecamatan Kangkung.

Buku ini merupakan sumber data dan informasi data terutama bagi penyusun perencanaan yang akurat dan komprehensif, dimana perencanaan merupakan salah satu fungsi manajemen yang sangat memerlukan dukungan data yang benar dan akurat.

Saya minta kepada segenap jajaran aparat pemerintah dan segenap komponen masyarakat Kecamatan Kangkung, hendaknya buku ini dapat dijadikan sumber data dan informasi dalam pelaksanaan tugas baik di bidang pemerintahan, pembangunan, maupun kemasyarakatan di era globalisasi dan reformasi ini.

Semoga buku ini benar-benar dapat dimanfaatkan oleh semua pihak dalam rangka lebih memacu perkembangan di Kecamatan Kangkung.

Wassalamu'alaikum Wr. Wb.

Kangkung, Juni 2011.
Camat Kangkung

SUGIANTO, BA
Pembina
NIP. 19600212 198607 1 002

KATA PENGANTAR

Berkat rahmat Tuhan Yang Maha Esa, publikasi “*KECAMATAN KANGKUNG DALAM ANGKA TAHUN 2010*” dapat tersaji. Publikasi ini merupakan publikasi yang diterbitkan setiap tahun secara berkesinambungan.


Mengingat keterbatasan kami, maka dalam penyajian ini mungkin belum memenuhi harapan bagi para konsumen data dikarenakan masih banyak kekurangannya. Namun demikian, kami sangat gembira karena dukungan dari berbagai pihak baik berupa data maupun informasi yang bisa memberikan gambaran yang sebenarnya.

Selanjutnya kami mengharapkan saran dan kritik berbagai pihak yang bersifat membangun guna kesempurnaan publikasi yang akan datang.

Penghargaan dan ucapan terima kasih kami sampaikan kepada:

1. Yang Terhormat Bapak Camat Kungkung
2. Yang Terhormat Bapak Kepala Dinas/Instansi di Kecamatan Kungkung

Semoga publikasi ini ada manfaatnya.

Kungkung, Juni 2011.
Koordinator Statistik Kecamatan
Kungkung

SRI NUR HIDAYAH
NIP. 19790626 200911 2 001

DAFTAR ISI

Sambutan Camat Kangkung.....	i
Kata Pengantar.....	ii
Daftar isi.....	iii
Daftar Grafik.....	vi
Letak Geografis.....	vii
Peta Wilayah Kabupaten Kendal.....	viii
Peta Wilayah Kecamatan Kangkung.....	ix

BAB I PEMERINTAHAN

Tabel 1.1	Luas Wilayah Dirinci Menurut Desa.....	1
Tabel 1.2	Jarak Desa ke Ibukota Kecamatan.....	2
Tabel 1.3	Luas Wilayah Dirinci Menurut Penggunaan.....	3
Tabel 1.4	Luas Tanah Sawah Menurut Jenis Pengairannya.....	4
Tabel 1.5	Luas Tanah Kering Menurut Jenisnya.....	5
Tabel 1.6	Banyaknya Hari Hujan.....	10
Tabel 1.7	Banyaknya Curah Hujan.....	11
Tabel 2.1	Banyaknya Dusun/Dukuh, Rukun Warga, dan Rukun Tetangga.....	12
Tabel 2.2	Banyaknya Balai Desa Dan Kantor Desa.....	13
Tabel 2.3	Banyaknya Perangkat Desa.....	14

BAB II SOSIAL KEPENDUDUKAN

Tabel 3.1	Banyaknya Rumah Tangga dan Bangunan Tempat Tinggal.....	17
Tabel 3.2	Kepadatan Rumah Tangga.....	18
Tabel 3.3	Banyaknya Keluarga Menurut Tahapan.....	19
Tabel 3.4	Banyaknya Tempat Tinggal Penduduk	20
Tabel 3.5	Banyaknya Penduduk Dirinci Menurut Jenis Kelamin.....	21
Tabel 3.6	Kepadatan Penduduk Dirinci Per Desa.....	22
Tabel 3.7	Sex Ratio Penduduk Laki-laki Terhadap Perempuan.....	23
Tabel 3.8	Perkembangan Penduduk Per Tahun.....	24

Tabel 3.9	Banyaknya Penduduk Menurut Kelompok Umur dan Jenis Kelamin.....	26
Tabel 3.10	Banyaknya Penduduk Menurut Kelompok Umur dan Jenis Kelamin Per Desa.....	27
Tabel 3.11	Banyaknya Penduduk Umur 5-6,7-12, 13-15...	37
Tabel 3.12	Banyaknya Mutasi penduduk.....	38
Tabel 3.13	Banyaknya Penduduk Dirinci Menurut Pendidikan.....	39
Tabel 3.14	Banyaknya Penduduk Dirinci Menurut Mata Pencarian.....	41
Tabel 4.1	Banyaknya PUS Akseptor KB Aktif.....	45
Tabel 5.1	Banyaknya Pemeluk Agama.....	47
Tabel 5.2	Banyaknya Tempat Ibadah.....	48
Tabel 5.3	Peserta Calon Jamaah Haji.....	49
Tabel 5.4	Banyaknya Ulama, Mubaligh, dan Khotib....	50
Tabel 5.5	Banyaknya Nikah, Talak, Cerai dan Rujuk.....	51
Tabel 6.1	Banyaknya Sekolah TK, Murid, dan Guru.....	52
Tabel 6.2	Banyaknya Sekolah Dasar Negeri, Murid, dan Guru.....	53
Tabel 6.3	Banyaknya Sekolah Dasar Swasta, Murid dan Guru.....	54
Tabel 6.4	Banyaknya Madrasah Ibtida'iyah, Murid, dan Guru.....	55
Tabel 6.5	Banyaknya Sekolah Lanjutan Pertama Negeri, Murid, dan Guru.....	56
Tabel 6.6	Banyaknya Sekolah Lanjutan Pertama Swasata, Murid dan Guru.....	57
Tabel 6.7	Banyaknya Madrasah Tsanawiyah, Murid, dan Guru.....	58
Tabel 6.8	Banyaknya Sekolah Menengah Atas Swasta, Murid, dan Guru.....	59
Tabel 6.9	Banyaknya Sekolah Madrasah Aliyah Swasta, Murid, dan Guru.....	60
Tabel 6.10	Banyaknya Sekolah Menengah Kejuruan Swasta, Murid, dan Guru.....	61
Tabel 7.1	Banyaknya Dokter, tenaga medis , Bidan, Dukun Bayi, Juru sunat.....	62
Tabel 7.2	Banyaknya Fasilitas Kesehatan.....	63
Tabel 7.3	Banyaknya Sarana Air Bersih.....	65

Tabel 7.4	Banyaknya Keluarga Yang Memiliki Jamban Sehat.....	66
Tabel 7.5	Banyaknya Posyandu.....	67
Tabel 8.1	Banyaknya Penderita Cacat.....	68

**BAB III PERTANIAN, PETERNAKAN,
PERKEBUNAN DAN PERIKANAN**

Tabel 9.1	Luas Panen Dan Produksi Padi Sawah Dan Gogo.....	69
Tabel 9.2	Luas Panen Dan Produksi Padi Dan Jagung....	70
Tabel 9.3	Luas Panen Dan Produksi Kacang Hijau Dan Bawang Merah.....	71
Tabel 9.4	Luas Panen Dan Produksi Kacang Tanah Dan Kedelai.....	72
Tabel 9.5	Produksi Tanaman Perdagangan.....	73
Tabel 9.6	Produksi Ikan.....	74
Tabel 9.7	Banyaknya Pemilik Tambak.....	75
Tabel 9.8	Banyaknya Unggas.....	76
Tabel 9.9	Banyaknya Ternak.....	78

BAB IV PERHUBUNGAN DAN KOMUNIKASI

Tabel 10.1	Banyaknya Sarana Angkutan Darat Kendaraan Bermotor.....	80
Tabel 10.2	Banyaknya Sarana Angkutan Darat Kendaraan Tak Bermotor.....	81
Tabel 10.3	Jenis Permukaan, Kondisi, dan Kelas Jalan..	82
Tabel 10.4	Banyaknya Jembatan Desa.....	83
Tabel 11.1	Banyaknya Televisi, Radio, Listrik, PLN dan Telephon.....	84

BAB V LAIN - LAIN

Tabel 12.1	Banyaknya Lapangan Olahraga.....	85
Tabel 13.1	Banyaknya Surat Pemberitahuan Pajak Terdaftar.....	86
Tabel 13.2	Pemasukan Pajak Bumi Dan Bangunan.....	87
Tabel 14.1	Banyaknya Pasar Permanen Dan Pasar Bukan Permanen.....	88

DAFTAR GRAFIK

Grafik 1	Luas Wilayah Dirinci Menurut Penggunaan.....	4
Grafik 2	Banyaknya Penduduk Menurut Kelompok Umur dan Jenis Kelamin.....	26

<https://kendalkab.bps.go.id>

LETAK GEOGRAFIS

1. Kecamatan Kangkung terletak dalam:

Kabupaten : Kendal
Propinsi : Jawa Tengah

2. Batas-batas wilayah:

Sebelah utara : Laut Jawa
Sebelah selatan : Kecamatan Gemuh
Sebelah barat : Kecamatan Rowosari
Sebelah timur : Kecamatan Cepiring

3. Jarak dari Ibukota Weleri ke beberapa kota:

Kota Propinsi Jawa Tengah : 45 Km
Kota Kabupaten Kendal : 17 Km
Kota Kecamatan Gemuh : 13 Km
Kota Kecamatan Rowosari : 19 Km
Kota Kecamatan Cepiring : 10 Km

4. Ketinggian tanah:

Wilayah Kecamatan Kangkung merupakan dataran rendah dengan ketinggian 2-5 Meter dari Permukaan Laut.

5. Suhu Udara:

Pagi/Siang hari : $\pm 32^{\circ}\text{C}$
Sore/Malam hari : $\pm 24^{\circ}\text{C}$

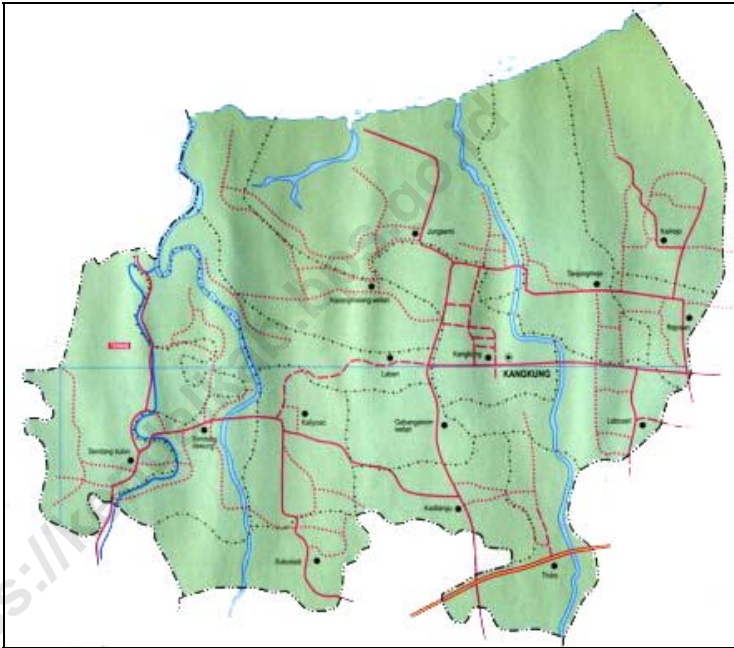
6. Curah Hujan :

Curah hujan berkisar antara 1000 mm sampai dengan 1500 mm pertahun.

PETA KABUPATEN KENDAL



PETA KECAMATAN KANGKUNG



BAB IPEMERINTAHAN

Kecamatan Dalam Angka

2010

TABEL : 1.1.

**Luas Wilayah Kecamatan Kungkung
Dirinci Menurut Kelurahan**

Tahun : 2010

Desa	Luas (Km-2)	Persentase (%)
(1)	(2)	(3)
01. Sendangkulon	3.52	9.02
02. Sendangdawung	3.42	8.76
03. Sukodadi	1.62	4.16
04. Kaliyoso	1.45	3.72
05. Gebanganom Wetan	1.20	3.08
06. Kadilangu	1.61	4.13
07. T r u k o	1.70	4.37
08. Lebosari	1.73	4.44
09. Kungkung	2.17	5.57
10. L a b a n	1.77	4.54
11. Karangmalang Wetan	2.83	7.26
12. Jungsemi	6.08	15.59
13. Tanjungmojo	4.16	10.67
14. Rejosari	1.04	2.67
15. Kalirejo	4.69	12.02
Jumlah	38.98	100.00

Sumber data : Kantor Kecamatan Kungkung

Catatan :

TABEL : 1.2

**Jarak Desa Ke Ibu Kota Kecamatan
Kecamatan Kungkung
Tahun : 2010**

Desa	Jarak
	(Km)
(1)	(2)
01. Sendangkulon	4.50
02. Sendangdawung	4.00
03. Sukodadi	4.00
04. Kaliyoso	3.50
05. Gebanganom Wetan	1.50
06. Kadilangu	2.50
07. T r u k o	3.50
08. Lebosari	2.00
09. Kungkung	0.00
10. L a b a n	1.00
11. Karangmalang Wetan	1.50
12. Jungsemi	2.00
13. Tanjungmojo	2.00
14. Rejosari	3.00
15. Kalirejo	3.50

Sumber data : Kantor Kecamatan Kungkung

Catatan :

TABEL : 1.3

**Luas Wilayah Kecamatan Kangkung
Dirinci Menurut Penggunaan**

Tahun : 2010

Jenis Penggunaan	Luas (Km-2)	Persentase (%)
(1)	(2)	(3)
01. Tanah Sawah	18.28	46.90
02. Tanah Pekarangan	7.29	18.71
03. Tanah Tegalan	4.91	12.59
04. Tambak dan Kolam	1.88	4.82
05. Hutan	0.00	0.00
06. Perkebunan	0.00	0.00
07. Lain-lain	6.62	16.99

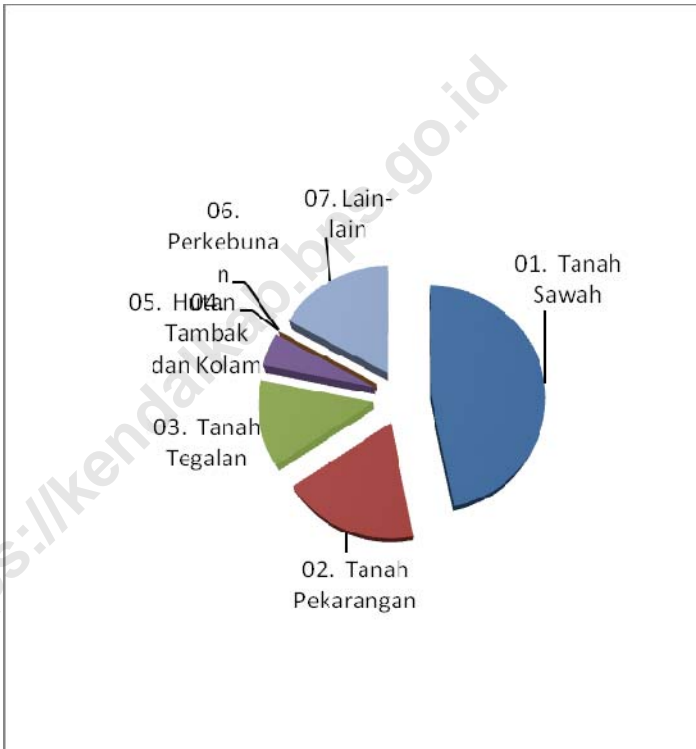
Sumber data : Statistik Kecamatan Kangkung

Catatan :

GRAFIK : 1

**Luas Wilayah Kecamatan Kangkung
Dirinci Menurut Penggunaan**

Tahun : 2010



Sumber data : Statistik Kecamatan Kangkung

Catatan :

TABEL : 1.4**Luas Tanah Sawah Menurut Jenis Pengairannya
Kecamatan Kangkung****Tahun : 2010**

Desa	Teknis	Setengah	Non
	(Ha)	Teknis (Ha)	Teknis (Ha)
(1)	(2)	(3)	(4)
01. Sendangkulon	249.00	0.00	0.00
02. Sendangdawung	126.00	0.00	0.00
03. Sukodadi	95.00	0.00	0.00
04. Kaliyoso	103.00	0.00	0.00
05. Gebanganom Wt	87.00	0.00	0.00
06. Kadilangu	88.00	0.00	0.00
07. T r u k o	66.55	0.00	0.00
08. Lebosari	66.00	0.00	0.00
09. Kangkung	77.63	0.00	0.00
10. L a b a n	36.00	0.00	0.00
11. Karangmalang Wt	143.00	0.00	0.00
12. Jungsemi	206.27	0.00	0.00
13. Tanjungmojo	182.60	0.00	0.00
14. Rejosari	70.00	0.00	0.00
15. Kalirejo	232.00	0.00	0.00
Jumlah 2010	1,828.05	0.00	0.00
2009	1,828.05	0.00	0.00
2008	1,828.05	0.00	0.00

Sumber data : Monografi Desa**Catatan :**

TABEL : 1.4 (Lanjutan)**Luas Tanah Sawah Menurut Jenis Pengairannya
Kecamatan Kangkung****Tahun : 2010**

Desa	Tadah Hujan Diusahakan (Ha)	Jumlah (Ha)
(1)	(5)	(6)
01. Sendangkulon	0.00	249.00
02. Sendangdawung	0.00	126.00
03. Sukodadi	0.00	95.00
04. Kaliyoso	0.00	103.00
05. Gebanganom Wt	0.00	87.00
06. Kadilangu	0.00	88.00
07. T r u k o	0.00	66.55
08. Lebosari	0.00	66.00
09. Kangkung	0.00	77.63
10. L a b a n	0.00	36.00
11. Karangmalang Wt	0.00	143.00
12. Jungsemi	0.00	206.27
13. Tanjungmojo	0.00	182.60
14. Rejosari	0.00	70.00
15. Kalirejo	0.00	232.00
Jumlah 2010	0.00	1,828.05
2009	0.00	1,828.05
2008	0.00	1,828.05

Sumber data : Monografi Desa**Catatan:**

TABEL : 1.5**Luas Tanah Kering Dirinci Menurut Jenisnya
Kecamatan Kangkung****Tahun : 2010**

Desa	Peka- rangan (Ha)	Tegalan (Ha)	Penggem- balaan (Ha)	Tam- bak (Ha)
(1)	(2)	(3)	(4)	(5)
01. Sendangkulon	82.00	0.00	0.00	0.00
02. Sendangdawung	70.20	30.70	0.00	0.00
03. Sukodadi	43.16	5.04	0.00	0.00
04. Kaliyoso	37.40	0.00	0.00	0.00
05. Gebanganom Wt	16.60	8.30	0.00	0.00
06. Kadilangu	35.70	3.00	0.00	0.00
07. T r u k o	64.25	22.70	0.00	0.00
08. Lebosari	29.40	37.20	0.00	0.00
09. Kangkung	48.17	38.10	0.00	0.00
10. L a b a n	26.20	50.80	0.00	0.00
11. Karangmalang Wt	62.30	63.80	0.00	0.00
12. Jungsemi	58.40	181.30	0.00	49.60
13. Tanjungmojo	52.60	49.80	0.00	25.60
14. Rejosari	27.80	0.00	0.00	0.00
15. Kalirejo	75.20	0.00	0.00	112.50
Jumlah 2010	729.38	490.74	0.00	187.70
2009	729.38	490.74	0.00	187.70
2008	729.38	490.74	0.00	187.70

Sumber data : Monografi Desa**Catatan:**

TABEL : 1.5 (Lanjutan)**Luas Tanah Kering Dirinci Menurut Jenisnya
Kecamatan Kangkung****Tahun : 2010**

Desa	Kolam (Ha)	Hutan	
		Rakyat (Ha)	Negara (Ha)
(1)	(6)	(7)	(8)
01. Sendangkulon	0.00	0.00	0.00
02. Sendangdawung	0.00	0.00	0.00
03. Sukodadi	0.00	0.00	0.00
04. Kaliyoso	0.00	0.00	0.00
05. Gebanganom Wt	0.00	0.00	0.00
06. Kadilangu	0.00	0.00	0.00
07. T r u k o	0.00	0.00	0.00
08. Lebosari	0.00	0.00	0.00
09. Kangkung	0.00	0.00	0.00
10. L a b a n	0.00	0.00	0.00
11. Karangmalang Wt	0.00	0.00	0.00
12. Jungsemi	0.00	0.00	0.00
13. Tanjungmojo	0.00	0.00	0.00
14. Rejosari	0.00	0.00	0.00
15. Kalirejo	0.00	0.00	0.00
Jumlah 2010	0.00	0.00	0.00
2009	0.00	0.00	0.00
2008	0.00	0.00	0.00

Sumber data : Monografi Desa

TABEL : 1.5 (Lanjutan)**Luas Tanah Kering Dirinci Menurut Jenisnya
Kecamatan Kangkung****Tahun 2010**

Desa	Perkebunan		Lain- lain	Jumlah
	Rakyat (Ha)	Negara (Ha)		
(1)	(9)	(10)	(11)	(12)
01. Sendangkulon	0.00	0.00	20.60	102.60
02. Sendangdawung	0.00	0.00	114.70	215.60
03. Sukodadi	0.00	0.00	19.00	67.20
04. Kaliyoso	0.00	0.00	4.50	41.90
05. Gebanganom Wt	0.00	0.00	8.20	33.10
06. Kadilangu	0.00	0.00	34.10	72.80
07. T r u k o	0.00	0.00	16.70	103.65
08. Lebosari	0.00	0.00	40.50	107.10
09. Kangkung	0.00	0.00	53.10	139.37
10. L a b a n	0.00	0.00	64.10	141.10
11. Karangmalang Wt	0.00	0.00	13.90	140.00
12. Jungsemi	0.00	0.00	112.13	401.43
13. Tanjungmojo	0.00	0.00	105.40	233.40
14. Rejosari	0.00	0.00	6.30	34.10
15. Kalirejo	0.00	0.00	48.90	236.60
Jumlah 2010	0.00	0.00	662.13	2,069.95
2009	0.00	0.00	662.13	2,069.95
2008	0.00	0.00	662.13	2,069.95

Sumber data : Monografi Desa**Catatan:**

TABEL : 1.6**Banyaknya Hari Hujan
Kecamatan Kangkung****Tahun : 2007 - 2010**

Bulan	2007	2008	2009	2010
(1)	(2)	(3)	(4)	(5)
01. Januari	5	10	18	16
02. Pebruari	17	21	20	14
03. Maret	7	15	9	16
04. April	13	9	7	14
05. Mei	7	8	8	16
06. Juni	7	3	3	11
07. Juli	9	0	2	8
08. Agustus	2	2	1	12
09. September	0	2	3	11
10. Oktober	5	10	8	14
11. Nopember	10	14	8	16
12. Desember	11	16	10	16
Jumlah	93	110	97	164
Rata-rata	8	9	8	14

Sumber data : Pengairan Ranting Kangkung**Catatan :**

TABEL : 1.7**Banyaknya Curah Hujan
Kecamatan Kangkung****Tahun : 2007 - 2010**

Bulan (1)	2007 (2)	2008 (3)	2009 (4)	2010 (5)
01. Januari	72	289	283	271
02. Pebruari	271	701	788	191
03. Maret	145	273	51	307
04. April	210	78	48	177
05. Mei	48	97	38	284
06. Juni	117	30	104	217
07. Juli	1	0	43	68
08. Agustus	91	13	5	128
09. September	0	11	41	183
10. Oktober	110	248	107	251
11. Nopember	110	237	152	293
12. Desember	335	234	65	258
Jumlah	1,510	2,211	1,725	2,628
Rata-rata	126	184	144	219

Sumber Data : Pengairan Ranting Kecamatan Kangkung

TABEL : 2.1**Banyaknya Dusun/Dukuh, Rukun Warga Dan Rukun Tetangga
Kecamatan Kangkung****Tahun : 2010**

Desa	Dusun/ Dukuh	Rukun Warga	Rukun Tetangga
(1)	(2)	(3)	(4)
01. Sendangkulon	5	5	26
02. Sendangdawung	4	4	33
03. Sukodadi	2	2	14
04. Kaliyoso	3	3	15
05. Gebanganom Wt	1	2	13
06. Kadilangu	3	3	18
07. T r u k o	4	6	21
08. Lebosari	3	7	21
09. Kangkung	4	4	22
10. L a b a n	2	2	12
11. Karangmalang Wt	1	3	20
12. Jungsemi	3	4	27
13. Tanjungmojo	3	6	31
14. Rejosari	3	3	18
15. Kalirejo	4	6	43
Jumlah 2010	45	60	334
2009	45	60	334
2008	45	60	334

Sumber data : Statistik Kecamatan Kangkung**Catatan :**

TABEL : 2.2.

**Banyaknya Balai Kelurahan Dan Kantor Kelurahan
Kecamatan Kungkung
Tahun : 2010**

Desa	Balai Kelurahan	Kantor Kelurahan
(1)	(2)	(3)
01. Sendangkulon	1	1
02. Sendangdawung	1	1
03. Sukodadi	1	1
04. Kaliyoso	1	1
05. Gebanganom Wt	1	1
06. Kadilangu	1	1
07. T r u k o	1	1
08. Lebosari	1	1
09. Kungkung	1	1
10. L a b a n	1	1
11. Karangmalang Wt	1	1
12. Jungsemi	1	1
13. Tanjungmojo	1	1
14. Rejosari	1	1
15. Kalirejo	1	1
Jumlah	15	15

Sumber data : Kantor Kecamatan Kungkung

Catatan :

TABEL : 2.3

**Banyaknya Perangkat Kelurahan
Kecamatan Kangkung
Tahun : 2010**

Desa	Kepala Desa		Sekre- taris Desa		Bekel		Kebayan	
	L	P	L	P	L	P	L	P
(1)	(2)	(3)	(4)	(5)	(6)	(7)	(8)	(9)
01. Sendangkulon	1	0	1	0	2	0	3	0
02. Sendangdawung	1	0	1	0	1	0	0	0
03. Sukodadi	1	0	1	0	1	0	0	0
04. Kaliyoso	1	0	1	0	1	0	0	0
05. Gebanganom Wt	0	1	1	0	1	0	0	0
06. Kadilangu	1	0	1	0	0	0	0	0
07. T r u k o	1	0	0	1	0	1	1	0
08. Lebosari	1	0	0	0	0	0	0	0
09. Kangkung	1	0	1	0	0	0	0	0
10. L a b a n	1	0	0	1	1	0	0	0
11. Karangmalang Wt	1	0	0	1	0	0	1	0
12. Jungsemi	1	0	1	0	1	0	0	0
13. Tanjungmojo	0	1	0	0	1	0	0	0
14. Rejosari	1	0	1	0	1	0	1	0
15. Kalirejo	1	0	1	0	0	0	0	0
Jumlah 2010	13	2	10	3	10	1	6	0
2009	13	2	10	3	10	1	6	0

Sumber data : Kantor Kecamatan Kangkung

Catatan :

TABEL: 2.3 (Lanjutan)

**Banyaknya Perangkat Kelurahan
Kecamatan Kangkung
Tahun : 2010**

Desa	Jaga		Bayan		Modin	
	Baya		Tani		L	P
	L	P	L	P		
(1)	(10)	(11)	(12)	(13)	(14)	(15)
01. Sendangkulon	3	0	1	0	3	0
02. Sendangdawung	1	0	1	0	1	0
03. Sukodadi	1	0	1	0	1	0
04. Kaliyoso	0	0	1	0	0	0
05. Gebanganom Wt	0	0	1	0	1	0
06. Kadilangu	1	0	1	0	1	0
07. T r u k o	1	0	1	0	1	0
08. Lebosari	0	0	1	0	1	0
09. Kangkung	0	0	1	0	1	0
10. L a b a n	1	0	0	0	1	0
11. Karangmalang Wt	0	0	0	0	1	0
12. Jungsemi	1	0	0	1	2	0
13. Tanjungmojo	1	0	1	0	1	0
14. Rejosari	1	0	0	0	1	0
15. Kalirejo	0	0	1	0	1	0
Jumlah 2010	11	0	11	1	17	0
2009	11	0	11	1	17	0

Sumber data : Kantor Kecamatan Kangkung

Catatan :

TABEL: 2.3 (Lanjutan)

**Banyaknya Perangkat Kelurahan
Kecamatan Kangkung
Tahun : 2010**

Desa	Ulu ulu		Kami- tuwo		Kaur Umum		Kaur Keu- angan	
	L	P	L	P	L	P	L	P
(1)	(16)	(17)	(18)	(19)	(20)	(21)	(22)	(23)
01. Sendangkulon	0	0	3	0	1	0	1	0
02. Sendangdawang	1	0	3	1	0	1	1	0
03. Sukodadi	1	0	2	0	1	0	0	1
04. Kaliyoso	0	0	3	1	1	0	1	0
05. Gebanganom Wt	0	0	1	0	1	0	1	0
06. Kadilangu	0	0	3	0	1	0	1	0
07. T r u k o	0	0	4	0	1	0	1	0
08. Lebosari	0	0	3	0	1	0	1	0
09. Kangkung	0	0	4	0	0	1	1	0
10. L a b a n	1	0	0	0	0	1	1	0
11. Karangmalang Wt	0	0	3	0	0	1	0	1
12. Jungsemi	1	0	3	0	1	0	1	0
13. Tanjungmojo	1	0	3	0	1	0	1	0
14. Rejosari	1	0	0	0	1	0	0	1
15. Kalirejo	0	0	4	0	1	0	1	0
Jumlah 2010	6	0	39	2	11	4	12	3
2009	6	0	39	2	11	4	12	3

Sumber data : Kantor Kecamatan Kangkung

Catatan :

BAB II
.....SOSIAL
KEPENDUDUKAN

Kecamatan Dalam Angka

2010

TABEL : 3.1.**Banyaknya Rumah Tangga Dan Bangunan Tempat Tinggal
Kecamatan Kangkung****Tahun : : 2010**

Desa	Rumah Tangga	Bangunan Tempat Tinggal
(1)	(2)	(3)
01. Sendangkulon	1,701	1,574
02. Sendangdawung	1,133	1,069
03. Sukodadi	692	660
04. Kaliyoso	499	517
05. Gebanganom Wt	330	333
06. Kadilangu	708	595
07. T r u k o	973	795
08. Lebosari	628	585
09. Kangkung	718	676
10. L a b a n	516	420
11. Karangmalang Wt	927	797
12. Jungsemi	1,280	925
13. Tanjungmojo	955	918
14. Rejosari	597	573
15. Kalirejo	1,857	1,592
Jumlah 2010	13,512	12,029
2009	13,449	12,024
2008	13,369	12,015

Sumber data : Statistik Kecamatan Kangkung**Catatan :**

TABEL : 3.2**Kepadatan Rumah Tangga
Kecamatan Kangkung****Tahun : : 2010**

Desan	Penduduk	Rumah Tangga	Kepadatan (Orang/ Kk)
(1)	(2)	(3)	(4)
01. Sendangkulon	5,905	1,701	3
02. Sendangdawung	4,682	1,133	4
03. Sukodadi	2,528	692	4
04. Kaliyoso	2,035	499	4
05. Gebanganom Wt	1,537	330	5
06. Kadilangu	2,273	708	3
07. T r u k o	3,359	973	3
08. Lebosari	2,609	628	4
09. Kangkung	2,582	718	4
10. L a b a n	1,563	516	3
11. Karangmalang Wt	3,040	927	3
12. Jungsemi	4,477	1,280	3
13. Tanjungmojo	4,128	955	4
14. Rejosari	2,246	597	4
15. Kalirejo	5,684	1,857	3
Jumlah 2010	48,648	13,512	4
2009	48,396	13,449	4
2008	48,075	13,369	4

**Sumber data : Statistik Kecamatan
Kangkung****Catatan :**

TABEL : 3.3

**Banyaknya Keluarga Menurut Tahapan
Kecamatan Kangkung
Tahun : 2010**

Desa	Pra Sejah Tera	Sejahtera				Jumlah
		I	II	III	III Plus	
(1)	(2)	(3)	(4)	(5)	(6)	(7)
01. Sendangkulon	900	210	102	417	158	1787
02. Sendangdawung	616	12	19	492	63	1202
03. Sukodadi	324	126	121	55	42	668
04. Kaliyoso	349	19	13	125	39	545
05. Gebanganom Wt	224	22	47	68	29	390
06. Kadilangu	258	100	78	241	0	677
07. T r u k o	241	107	119	347	114	928
08. Lebosari	365	30	48	224	33	700
09. Kangkung	197	327	157	74	15	770
10. L a b a n	244	78	47	51	15	435
11. Karangmalang Wt	501	167	159	185	9	1021
12. Jungsemi	544	306	224	178	35	1287
13. Tanjungmojo	581	21	161	358	55	1176
14. Rejosari	397	22	88	107	42	656
15. Kalirejo	721	244	20	641	70	1696
Jumlah 2010	6,462	1,791	1,403	3,563	719	13,938
2009	7,223	1,053	1,322	3,143	727	13,468
2008	7,223	1,053	1,322	3,143	823	13,564

Sumber data : PPLKB Kecamatan Kangkung

Catatan :

TABEL : 3.4**Banyaknya Tempat Tinggal Penduduk
Kecamatan Kangkung**

Tahun : : 2010

Desa	Per- mane n	Semi Perm anen	Papan	Bam- bu	Jum- lah
(1)	(2)	(3)	(4)	(5)	(6)
01. Sendangkulon	92	60	1,275	147	1,574
02. Sendangdawung	46	70	823	130	1,069
03. Sukodadi	34	41	464	121	660
04. Kaliyoso	25	63	380	49	517
05. Gebanganom Wt	96	83	142	12	333
06. Kadilangu	101	33	452	9	595
07. T r u k o	265	290	197	43	795
08. Lebosari	109	75	382	19	585
09. Kangkung	66	81	468	61	676
10. L a b a n	41	36	251	92	420
11. Karangmalang Wt	53	279	397	68	797
12. Jungsemi	51	31	651	192	925
13. Tanjungmojo	92	156	503	167	918
14. Rejosari	61	72	413	27	573
15. Kalirejo	171	170	1,033	218	1,592
Jumlah 2010	1,303	1,540	7,831	1,355	12,029
2009	1,297	1,541	7,831	1,355	12,024
2008	1,257	1,541	7,862	1,355	12,015

Sumber data : Statistik Kecamatan Kangkung

Catatan :

TABEL : 3.5**Banyaknya Penduduk Dirinci Menurut Jenis Kelamin
Kecamatan Kangkung**

Tahun : : 2010

Desa	Laki-laki	Perempuan	Jumlah
(1)	(2)	(3)	(4)
01. Sendangkulon	2,905	3,000	5,905
02. Sendangdawung	2,327	2,355	4,682
03. Sukodadi	1,238	1,290	2,528
04. Kaliyoso	1,019	1,016	2,035
05. Gebanganom Wt	765	772	1,537
06. Kadilangu	1,127	1,146	2,273
07. T r u k o	1,676	1,683	3,359
08. Lebosari	1,304	1,305	2,609
09. Kangkung	1,221	1,361	2,582
10. L a b a n	790	773	1,563
11. Karangmalang Wt	1,515	1,525	3,040
12. Jungsemi	2,250	2,227	4,477
13. Tanjungmojo	1,959	2,169	4,128
14. Rejosari	1,164	1,082	2,246
15. Kalirejo	2,892	2,792	5,684
Jumlah 2010	24,152	24,496	48,648
2009	23,998	24,398	48,396
2008	23,838	24,237	48,075

Sumber data: Monografi Desa

Catatan :

TABEL : 3.6**Kepadatan Penduduk
Kecamatan Kangkung****Tahun : : 2010**

Desa	Penduduk	Luas (Km-2)	Kepadatan (Orang/ Km-2)
(1)	(2)	(3)	(4)
01. Sendangkulon	5,905	3.52	1,679
02. Sendangdawung	4,682	3.42	1,371
03. Sukodadi	2,528	1.62	1,559
04. Kaliyoso	2,035	1.45	1,404
05. Gebanganom Wt	1,537	1.20	1,280
06. Kadilangu	2,273	1.61	1,414
07. T r u k o	3,359	1.70	1,974
08. Lebosari	2,609	1.73	1,507
09. Kangkung	2,582	2.17	1,190
10. L a b a n	1,563	1.77	883
11. Karangmalang Wt	3,040	2.83	1,074
12. Jungsemi	4,477	6.08	737
13. Tanjungmojo	4,128	4.16	992
14. Rejosari	2,246	1.04	2,158
15. Kalirejo	5,684	4.69	1,213
Jumlah 2010	48,648	38.98	1,248
2009	48,396	38.98	1,242
2008	48,075	38.98	1,233

Sumber data : Statistik Kecamatan Kangkung**Catatan :**

TABEL : 3.7**Sex Ratio Penduduk Laki-Laki Terhadap Perempuan
Kecamatan Kungkung**

Tahun : : 2010

Desa	Penduduk		Sex Ratio (Per 1000)
	Laki-Laki	Perempuan	
(1)	(2)	(3)	(4)
01. Sendangkulon	2,905	3,000	968
02. Sendangdawung	2,327	2,355	988
03. Sukodadi	1,238	1,290	960
04. Kaliyoso	1,019	1,016	1,003
05. Gebanganom Wt	765	772	991
06. Kadilangu	1,127	1,146	983
07. T r u k o	1,676	1,683	996
08. Lebosari	1,304	1,305	999
09. Kungkung	1,221	1,361	897
10. L a b a n	790	773	1,022
11. Karangmalang Wt	1,515	1,525	993
12. Jungsemi	2,250	2,227	1,010
13. Tanjungmojo	1,959	2,169	903
14. Rejosari	1,164	1,082	1,076
15. Kalirejo	2,892	2,792	1,036
Jumlah 2010	24,152	24,496	986
2009	23,998	24,398	984
2008	23,838	24,237	984

Sumber data : Statistik Kecamatan Kungkung

Catatan :

TABEL : 3.8**Perkembangan Penduduk Per Tahun
Kecamatan Kangkung****Tahun : 1990 - : 2010**

Tahun	Penduduk	Perkembangan
		Penduduk (%)
(1)	(2)	(3)
1994	44,228	
1995	44,408	0.41
1996	45,555	2.58
1997	45,754	0.44
1998	45,880	0.28
1999	45,801	-0.17
2000	45,985	0.40
2001	46,194	0.45
2002	46,594	0.87
2003	46,733	0.30
2004	46,972	0.51
2005	47,133	0.34
2006	47,461	0.34
2007	47,701	0.34
2008	48,075	0.78
2009	48,396	0.67
2010	48,648	0.52

Sumber data : Statistik Kecamatan Kangkung**Catatan :**

TABEL : 3.9

**Banyaknya Penduduk Menurut Kelompok Umur
Dan Jenis Kelamin
Kecamatan Kangkung
Tahun : : 2010**

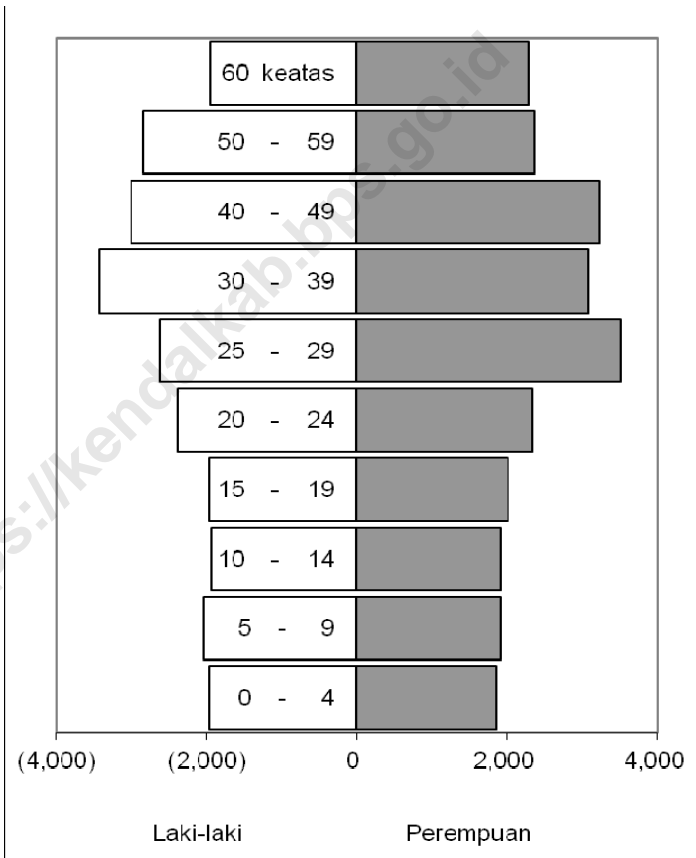
Umur	Laki - laki	Perempuan	Jumlah
(1)	(2)	(3)	(4)
0 - 4	1968	1864	1968
5 - 9	2034	1916	2034
10 - 14	1934	1916	1934
15 - 19	1968	2006	1968
20 - 24	2387	2327	2387
25 - 29	2628	3507	2628
30 - 39	3429	3081	3429
40 - 49	2999	3229	2999
50 - 59	2855	2356	2855
60 keatas	1950	2294	1950
Jumlah 2010	24152	24496	24152
2009	23998	24398	23998
2008	23838	24237	23838

Sumber data : Statistik Kecamatan Kangkung

Catatan :

GRAFIK : 2

**Banyaknya Penduduk Menurut Kelompok Umur
Dan Jenis Kelamin
Kecamatan Kangkung
Tahun : : 2010**



Sumber data : Statistik Kecamatan Kangkung

TABEL : 3.10

**Banyaknya Penduduk Menurut Kelompok Umur
Dan Jenis Kelamin Per Desa
Kecamatan Kangkung
Tahun : : 2010**

Desa	Umur 0 - 4 Tahun		Jumlah
	Laki - laki	Perempuan	
(1)	(6)	(7)	(8)
01. Sendangkulon	233	225	458
02. Sendang Dawung	176	168	344
03. Sukodadi	93	92	185
04. Kaliyoso	62	64	126
05. Gebanganom Wetan	51	59	110
06. Kadilangu	79	82	161
07. Truko	136	125	261
08. Lebosari	107	101	208
09. Kangkung	88	99	187
10. Laban	91	101	192
11. Karangmalang Wetan	88	72	160
12. Jungsemi	250	194	444
13. Tanjungmojo	220	229	449
14. Rejosari	57	46	103
15. Kalirejo	237	207	444
Jumlah 2010	1,968	1,864	3,832
2009	1,921	1,941	3,862
2008	2,012	2,223	4,235

Sumber data : Statistik Kecamatan Kangkung

Catatan : Data Tahun 2009 dan 2008 sudah diralat (diperbaiki)

TABEL : 3.10 (Lanjutan)

**Banyaknya Penduduk Menurut Kelompok Umur
Dan Jenis Kelamin Per Desa
Kecamatan Kangkung
Tahun : : 2010**

Desa	Umur 5 - 9 Tahun		
	Laki - laki	Perempuan	Jumlah
(1)	(6)	(7)	(8)
01. Sendangkulon	218	215	433
02. Sendang Dawung	175	149	324
03. Sukodadi	102	90	192
04. Kaliyoso	84	75	159
05. Gebanganom Wetan	51	36	87
06. Kadilangu	148	107	255
07. Truko	123	106	229
08. Lebosari	128	110	238
09. Kangkung	118	97	215
10. Laban	73	72	145
11. Karangmalang Wetan	121	108	229
12. Jungsemi	205	181	386
13. Tanjungmojo	173	274	447
14. Rejosari	85	74	159
15. Kalirejo	230	222	452
Jumlah 2010	2,034	1,916	3,950
2009	2,219	2,336	4,555
2008	2,288	2,534	4822

Sumber data : Statistik Kecamatan Kangkung

Catatan :

TABEL : 3.10 (Lanjutan)

**Banyaknya Penduduk Menurut Kelompok Umur
Dan Jenis Kelamin Per Desa
Kecamatan Kangkung
Tahun : : 2010**

Desa	Umur 10 - 14 Tahun		
	Laki - laki	Perempuan	Jumlah
(1)	(6)	(7)	(8)
01. Sendangkulon	261	252	513
02. Sendang Dawung	183	153	336
03. Sukodadi	103	107	210
04. Kaliyoso	73	74	147
05. Gebanganom Wetan	66	59	125
06. Kadilangu	87	82	169
07. Truko	110	136	246
08. Lebosari	115	120	235
09. Kangkung	99	114	213
10. Laban	56	74	130
11. Karangmalang Wetan	123	123	246
12. Jungsemi	196	188	384
13. Tanjungmojo	170	173	343
14. Rejosari	85	69	154
15. Kalirejo	207	192	399
Jumlah 2010	1,934	1,916	3,850
2009	2,239	2,231	4,470
2008	2,326	2,303	4629

Sumber data : Statistik Kecamatan Kangkung

Catatan :

TABEL : 3.11 (Lanjutan)
Banyaknya Penduduk Menurut Kelompok Umur
Dan Jenis Kelamin Per Desa
Kecamatan Kangkung
Tahun : : 2010

Desa	Umur 15 – 19 Tahun		
	Laki - laki	Perempuan	Jumlah
(1)	(6)	(7)	(8)
01. Sendangkulon	254	177	431
02. Sendang Dawung	193	228	421
03. Sukodadi	74	65	139
04. Kaliyoso	69	84	153
05. Gebanganom Wetan	61	72	133
06. Kadilangu	72	86	158
07. Truko	121	134	255
08. Lebosari	140	104	244
09. Kangkung	55	76	131
10. Laban	41	42	83
11. Karangmalang Wetan	96	83	179
12. Jungsemi	224	241	465
13. Tanjungmojo	206	245	451
14. Rejosari	79	75	154
15. Kalirejo	283	294	577
Jumlah 2010	1,968	2,006	3,974
2009	2,150	2,219	4,369
2008	2,288	2,171	4,459

Sumber data : Statistik Kecamatan Kangkung

Catatan :

TABEL : 3.11 (Lanjutan)
Banyaknya Penduduk Menurut Kelompok Umur
Dan Jenis Kelamin Per Desa
Kecamatan Kangkung
Tahun : : 2010

Desa	Umur 20 – 24 Tahun		
	Laki - laki	Perempuan	Jumlah
(1)	(6)	(7)	(8)
240	240	235	475
217	217	215	432
108	108	110	218
94	94	91	185
96	96	98	194
140	140	130	270
199	199	171	370
152	152	150	302
104	104	116	220
102	102	104	206
141	141	143	284
239	239	232	471
180	180	177	357
112	112	111	223
263	263	244	507
2,387	2,387	2,327	4,714
2,154	2,154	2,146	4,300
2,137	2,137	2,101	4,238

Sumber data : Statistik Kecamatan Kangkung

Catatan :

TABEL : 3.11 (Lanjutan)
Banyaknya Penduduk Menurut Kelompok Umur
Dan Jenis Kelamin Per Desa
Kecamatan Kangkung
Tahun : : 2010

Desa	Umur 25 - 29 Tahun		
	Laki - laki	Perempuan	Jumlah
(1)	(6)	(7)	(8)
01. Sendangkulon	256	450	706
02. Sendang Dawung	239	315	554
03. Sukodadi	129	209	338
04. Kaliyoso	104	114	218
05. Gebanganom Wetan	129	139	268
06. Kadilangu	134	211	345
07. Truko	201	262	463
08. Lebosari	162	240	402
09. Kangkung	126	216	342
10. Laban	106	112	218
11. Karangmalang Wetan	163	230	393
12. Jungsemi	261	354	615
13. Tanjungmojo	218	208	426
14. Rejosari	127	109	236
15. Kalirejo	273	338	611
Jumlah 2010	2,628	3,507	6,135
2009	2,116	2,107	4,223
2008	2,074	2,072	4,146

Sumber data : Statistik Kecamatan Kangkung

Catatan :

TABEL : 3.11 (Lanjutan)
Banyaknya Penduduk Menurut Kelompok Umur
Dan Jenis Kelamin Per Desa
Kecamatan Kangkung
Tahun : : 2010

Desa	Umur 30 – 39 Tahun		
	Laki - laki	Perempuan	Jumlah
(1)	(6)	(7)	(8)
01. Sendangkulon	458	433	891
02. Sendang Dawung	335	305	640
03. Sukodadi	206	185	391
04. Kaliyoso	178	145	323
05. Gebanganom Wetan	110	108	218
06. Kadilangu	148	119	267
07. Truko	176	168	344
08. Lebosari	180	152	332
09. Kangkung	206	195	401
10. Laban	100	78	178
11. Karangmalang Wetan	200	178	378
12. Jungsemi	240	219	459
13. Tanjungmojo	236	184	420
14. Rejosari	215	196	411
15. Kalirejo	441	416	857
Jumlah 2010	3,429	3,081	6,510
2009	2,953	3,017	5,970
2008	2,848	2,994	5,842

Sumber data : Statistik Kecamatan Kangkung

Catatan :

TABEL : 3.11 (Lanjutan)

**Banyaknya Penduduk Menurut Kelompok Umur
Dan Jenis Kelamin Per Desa
Kecamatan Kangkung
Tahun : : 2010**

Desa	Umur 40 – 49 Tahun		
	Laki - laki	Perempuan	Jumlah
(1)	(6)	(7)	(8)
01. Sendangkulon	406	443	849
02. Sendang Dawung	292	324	616
03. Sukodadi	174	197	371
04. Kaliyoso	146	150	296
05. Gebanganom Wetan	97	98	195
06. Kadilangu	97	117	214
07. Truko	178	150	328
08. Lebosari	145	161	306
09. Kangkung	173	205	378
10. Laban	72	80	152
11. Karangmalang Wetan	221	239	460
12. Jungsemi	207	229	436
13. Tanjungmojo	212	230	442
14. Rejosari	194	218	412
15. Kalirejo	385	388	773
Jumlah 2010	2,999	3,229	6,228
2009	3,017	3,031	6,048
2008	2,874	2,892	5,766

Sumber data : Statistik Kecamatan Kangkung

Catatan :

TABEL : 3.11 (Lanjutan)

**Banyaknya Penduduk Menurut Kelompok Umur
Dan Jenis Kelamin Per Desa
Kecamatan Kungkung
Tahun : : 2010**

Desa	Umur 50 - 59 Tahun		
	Laki - laki	Perempuan	Jumlah
(1)	(6)	(7)	(8)
01. Sendangkulon	398	352	750
02. Sendang Dawung	308	267	575
03. Sukodadi	172	131	303
04. Kaliyoso	118	118	236
05. Gebanganom Wetan	80	54	134
06. Kadilangu	102	95	197
07. Truko	201	165	366
08. Lebosari	107	67	174
09. Kungkung	173	155	328
10. Laban	95	54	149
11. Karangmalang Wetan	226	187	413
12. Jungsemi	212	165	377
13. Tanjungmojo	209	164	373
14. Rejosari	111	110	221
15. Kalirejo	343	272	615
Jumlah 2010	2,855	2,356	5,211
2009	2,851	2,874	5,725
2008	2,790	2,736	5,526

Sumber data : Statistik Kecamatan Kungkung

Catatan :

TABEL : 3.11 (Lanjutan)

**Banyaknya Penduduk Menurut Kelompok Umur
Dan Jenis Kelamin Per Desa
Kecamatan Kangkung
Tahun : : 2010**

Desa	Umur 60 Tahun ke Atas		
	Laki - laki	Perempuan	Jumlah
(1)	(6)	(7)	(8)
01. Sendangkulon	181	218	399
02. Sendang Dawung	209	231	440
03. Sukodadi	77	104	181
04. Kaliyoso	91	101	192
05. Gebanganom Wetan	24	49	73
06. Kadilangu	120	117	237
07. Truko	231	266	497
08. Lebosari	68	100	168
09. Kangkung	79	88	167
10. Laban	54	56	110
11. Karangmalang Wetan	136	162	298
12. Jungsemi	216	224	440
13. Tanjungmojo	135	285	420
14. Rejosari	99	74	173
15. Kalirejo	230	219	449
Jumlah 2010	1,950	2,294	4,244
2009	2,031	2,146	4,177
2008	1,890	2,130	4,020

Sumber data : Statistik Kecamatan Kangkung

Catatan :

TABEL : 3.12

**Banyaknya Penduduk Umur 5-6, 7-12, 13-15
Kecamatan Kangkung
Tahun : : 2010**

Desa	5-6	7-12	13-15
(1)	(6)	(7)	(8)
01. Sendangkulon	186	687	367
02. Sendangdawung	188	484	278
03. Sukodadi	42	271	149
04. Kaliyoso	48	240	126
05. Gebanganom Wt	30	180	96
06. Kadilangu	40	295	136
07. T r u k o	97	425	204
08. Lebosari	46	327	159
09. Kangkung	20	267	159
10. L a b a n	52	137	97
11. Karangmalang Wt	39	338	182
12. Jungsemi	62	432	271
13. Tanjungmojo	61	388	246
14. Rejosari	52	174	135
15. Kalirejo	72	583	315
Jumlah 2010	1,035	5,228	2,920
2009	1,933	5,303	2,883
2008	1,916	5,232	2,850

Sumber data : Statistik Kecamatan Kangkung

Catatan :

TABEL : 3.13**Banyaknya Mutasi Penduduk
Kecamatan Kangkung****Tahun : 2010**

Desa	Kelahiran	Kematian	Datang	Pergi
(1)	(2)	(3)	(4)	(5)
01. Sendangkulon	85	32	28	47
02. Sendangdawung	63	27	28	39
03. Sukodadi	33	23	17	26
04. Kaliyoso	39	25	5	9
05. Gebanganom Wt	20	10	8	20
06. Kadilangu	33	17	27	23
07. T r u k o	65	65	34	42
08. Lebosari	57	15	9	21
09. Kangkung	44	22	13	38
10. L a b a n	18	11	10	6
11. Karangmalang Wt	51	24	25	26
12. Jungsemi	78	38	17	27
13. Tanjungmojo	53	25	10	6
14. Rejosari	36	27	31	19
15. Kalirejo	78	35	36	54
Jumlah 2010	753	396	298	403
2009	731	380	303	340
2008	720	338	274	269

Sumber data : Statistik Kecamatan Kangkung**Catatan :**

TABEL : 3.14

**Banyaknya Penduduk Diatas 5 Tahun
Dirinci Menurut Pendidikan
Kecamatan Kangkung
Tahun : 2010**

Desa (1)	Tidak Sekolah (2)	Tidak Tamat SD (3)	Belum Tamat SD (4)	Tamat SD (5)
01. Sendangkulon	43	636	687	1,999
02. Sendangdawung	198	218	484	2,893
03. Sukodadi	144	282	271	960
04. Kaliyoso	65	471	240	650
05. Gebanganom Wt	234	173	180	445
06. Kadilangu	203	250	295	565
07. T r u k o	33	463	425	893
08. Lebosari	213	343	327	878
09. Kangkung	265	280	267	1,032
10. L a b a n	58	176	137	316
11. Karangmalang Wt	190	341	338	1,441
12. Jungsemi	355	575	432	1,996
13. Tanjungmojo	283	609	388	1,236
14. Rejosari	233	445	174	563
15. Kalirejo	197	623	583	1,515
Jumlah 2010	2,714	5,885	5,228	17,382
2009	2,776	6,034	5,303	17,092
2008	3,035	6,354	4,700	16,866

Sumber data : Statistik Kecamatan Kangkung

Catatan : Data Kolom (2) Tahun 2009 dan 2008 sudah diralat (diperbaiki)

TABEL : 3.14 (lanjutan)

**Banyaknya Penduduk Diatas 5 Tahun
Dirinci Menurut Pendidikan
Kecamatan Kangkung
Tahun : : 2010**

Desa	Tamat		
	SLTP	SLTA	PT/Akade mi
(1)	(6)	(7)	(8)
01. Sendangkulon	1,419	611	52
02. Sendangdawung	286	219	40
03. Sukodadi	495	172	19
04. Kaliyoso	308	153	22
05. Gebanganom Wt	241	129	25
06. Kadilangu	357	329	113
07. T r u k o	655	558	71
08. Lebosari	269	322	49
09. Kangkung	198	305	48
10. L a b a n	452	193	39
11. Karangmalang Wt	317	204	49
12. Jungsemi	353	289	33
13. Tanjungmojo	537	464	162
14. Rejosari	351	315	62
15. Kalirejo	1,555	623	144
Jumlah 2010	7,793	4,886	928
2009	7,595	4,829	905
2008	7,374	4,698	813

Sumber data : Statistik Kecamatan Kangkung

Catatan :

TABEL : 3.14

**Banyaknya Penduduk Diatas 10 Tahun Yang Bekerja
Dirinci Menurut Mata Pencaharian
Kecamatan Kungkung
Tahun : 2010**

Desa	Pertanian		Pertambangan Penggalian		Industri Pengolahan	
	Pengusaha	Buruh	Pengusaha	Buruh	Pengusaha	Buruh
(1)	(2)	(3)	(4)	(5)	(6)	(7)
01. Sendangkulon	1,048	1,806	0	0	17	28
02. Sendangdawung	828	1,525	0	0	14	23
03. Sukodadi	306	797	0	0	3	6
04. Kaliyoso	353	596	0	0	4	9
05. Gebanganom Wt	199	417	0	0	19	45
06. Kadilangu	322	671	0	0	28	79
07. T r u k o	270	969	0	0	35	340
08. Lebosari	269	727	2	10	22	33
09. Kungkung	366	862	3	14	23	41
10. L a b a n	255	446	0	0	8	8
11. Karangmalang Wt	440	914	0	0	32	17
12. Jungsemi	765	1,213	0	0	12	6
13. Tanjungmojo	584	1,148	0	0	8	29
14. Rejosari	240	658	0	0	16	33
15. Kalirejo	599	1,863	0	0	12	12
Jumlah 2010	6,844	14,612	5	24	253	709
2009	6,288	14,612	5	25	253	687
2008	6,288	14,607	5	25	251	648

Sumber data : Kantor Kecamatan Kungkung

Catatan :

TABEL : 3.14 (lanjutan)

**Banyaknya Penduduk Diatas 10 Tahun Yang Bekerja
Dirinci Menurut Mata Pencaharian
Kecamatan Kangkung
Tahun : 2010**

Desa	Listrik, Gas, dan Air Minum		Bangunan		Perdagangan, Hotel, Restoran	
	Pengu saha	Buruh	Pengu saha	Bu- ruh	Pengu saha	Buruh
(1)	(8)	(9)	(10)	(11)	(12)	(13)
01. Sendangkulon	0	0	0	0	153	87
02. Sendangdawung	0	1	1	5	114	133
03. Sukodadi	0	0	1	5	44	45
04. Kaliyoso	0	0	0	0	38	30
05. Gebanganom Wt	0	0	1	5	32	2
06. Kadilangu	0	0	0	0	75	29
07. T r u k o	0	2	2	10	178	106
08. Lebosari	0	0	4	16	84	63
09. Kangkung	0	0	2	16	341	62
10. L a b a n	0	0	1	5	46	50
11. Karangmalang Wt	0	0	0	0	97	29
12. Jungsemi	0	0	0	0	97	32
13. Tanjungmojo	0	0	4	18	105	31
14. Rejosari	0	0	0	0	59	14
15. Kalirejo	0	0	0	0	237	96
Jumlah 2010	0	3	16	80	1,700	809
2009	0	3	16	62	1,697	807
2008	0	3	13	42	1,697	807

Sumber data : Kantor Kecamatan Kangkung

Catatan :

TABEL : 3.14 (lanjutan)

**Banyaknya Penduduk Diatas 10 Tahun Yang Bekerja
Dirinci Menurut Mata Pencaharian
Kecamatan Kangkung
Tahun : 2010**

Desa	Pengangkutan dan Komunikasi		Keuangan dan Persewaan	
	Pengusaha	Buruh	Pengusaha	Buruh
(1)	(8)	(9)	(10)	(11)
01. Sendangkulon	31	13	7	5
02. Sendangdawang	11	5	11	12
03. Sukodadi	5	2	2	3
04. Kaliyoso	3	0	3	0
05. Gebanganom Wt	6	0	10	8
06. Kadilangu	21	0	5	6
07. T r u k o	7	3	9	14
08. Lebosari	30	7	7	7
09. Kangkung	44	5	7	8
10. L a b a n	11	5	9	1
11. Karangmalang Wt	9	1	6	11
12. Jungsemi	20	0	1	1
13. Tanjungmojo	24	2	8	19
14. Rejosari	25	2	6	4
15. Kalirejo	19	2	5	11
Jumlah 2010	266	47	96	110
2009	265	47	93	107
2008	265	43	93	65

Sumber data : Kantor Kecamatan Kangkung

Catatan :

TABEL : 3.14 (lanjutan)

**Banyaknya Penduduk Diatas 10 Tahun Yang Bekerja
Dirinci Menurut Mata Pencanharian
Kecamatan Kangkung
Tahun : 2010**

Desa	Jasa- Jasa		Jumlah	
	Pengu saha	Buruh	Pengu saha	Buruh
(1)	(8)	(9)	(10)	(11)
01. Sendangkulon	17	15	1,273	1,954
02. Sendangdawung	21	5	1,000	1,709
03. Sukodadi	6	8	367	866
04. Kaliyoso	23	5	424	640
05. Gebanganom Wt	15	10	282	487
06. Kadilangu	16	10	467	795
07. T r u k o	19	15	520	1,459
08. Lebosari	18	15	436	878
09. Kangkung	23	15	809	1,023
10. L a b a n	12	10	342	525
11. Karangmalang Wt	26	5	610	977
12. Jungsemi	16	5	911	1,257
13. Tanjungmojo	30	15	763	1,262
14. Rejosari	21	32	367	743
15. Kalirejo	7	10	879	1,994
Jumlah 2010	270	175	9,450	16,569
2009	270	153	8,887	16,503
2008	134	69	8,746	16,309

Sumber data : Kantor Kecamatan Kangkung

Catatan :

TABEL : 4.1.**Banyaknya PUS Akseptor KB Aktif
Kecamatan Kangkung****Tahun : 2010**

Desa	PUS	Kontrasepsi		
		IUD	PIL	Kondom
(1)	(2)	(3)	(4)	(5)
01. Sendangkulon	1,261	20	200	1
02. Sendangdawung	757	3	207	0
03. Sukodadi	467	6	72	3
04. Kaliyoso	357	5	68	1
05. Gebanganom Wt	292	20	100	0
06. Kadilangu	425	17	65	2
07. T r u k o	573	3	32	0
08. Lebosari	451	5	150	0
09. Kangkung	487	4	139	0
10. L a b a n	321	4	55	2
11. Karangmalang Wt	616	6	86	0
12. Jungsemi	1,004	23	204	0
13. Tanjungmojo	699	10	130	0
14. Rejosari	410	2	140	0
15. Kalirejo	1,123	4	382	0
Jumlah 2010	9,243	132	2,030	9
2009	9,036	127	2,260	7
2008	8,888	116	2,053	13

Sumber data : PPLKB Kecamatan Kangkung**Catatan :**

TABEL : 4.1 (Lanjutan)**Banyaknya PUS Akseptor KB Aktif
Kecamatan Kungkung****Tahun : 2010**

Desa	Kontrasepsi				Jumlah
	IMP	Suntik	MOP	MOW	
(1)	(6)	(7)	(8)	(9)	(10)
01. Sendangkulon	97	620	15	2	955
02. Sendangdawung	8	351	2	4	575
03. Sukodadi	19	245	0	3	348
04. Kaliyoso	10	183	2	1	270
05. Gebanganom Wt	15	93	0	4	232
06. Kadilangu	31	198	4	8	325
07. T r u k o	8	430	5	1	479
08. Lebosari	20	180	4	5	364
09. Kungkung	8	210	0	8	369
10. L a b a n	28	116	0	5	210
11. Karangmalang Wt	15	387	2	5	501
12. Jungsemi	15	558	3	7	810
13. Tanjungmojo	34	341	19	7	541
14. Rejosari	15	153	0	28	338
15. Kalirejo	9	589	2	6	992
Jumlah 2010	332	4,654	58	94	7,309
2009	348	4,432	52	89	7,315
2008	311	4,391	54	94	7,244

Sumber data : PPLKB Kecamatan Kungkung**Catatan :**

TABEL : 5.1

**Banyaknya Pemeluk Agama
Kecamatan Kangkung
Tahun : 2010**

Desa	Islam	Kristen		Budha	Hindu	Jumlah
		Protes tan	Katolik			
(1)	(2)	(3)	(4)	(5)	(6)	(7)
01. Sendangkulon	5,905	0	0	0	0	0
02. Sendangdawang	4,682	0	0	0	0	0
03. Sukodadi	2,528	0	0	0	0	0
04. Kaliyoso	2,035	0	0	0	0	0
05. Gebanganom Wt	1,537	0	0	0	0	0
06. Kadilangu	2,273	0	0	0	0	0
07. T r u k o	3,358	0	0	1	0	0
08. Lebosari	2,609	0	0	0	0	0
09. Kangkung	2,582	0	0	0	0	0
10. L a b a n	1,563	0	0	0	0	0
11. Karangmalang Wt	3,040	0	0	0	0	0
12. Jungsemi	4,477	0	0	0	0	0
13. Tanjungmojo	4,123	5	0	0	0	0
14. Rejosari	2,246	0	0	0	0	0
15. Kalirejo	5,684	0	0	0	0	0
Jumlah 2010	48,642	5	0	1	0	0
2009	48,395	1	0	0	0	0
2008	48,072	1	2	0	0	0

Sumber data : Monografi Desa

Catatan :

TABEL : 5.2**Banyaknya Tempat Ibadah
Kecamatan Kangkung****Tahun : 2010**

Desa	Masjid	Mushola	Gereja	Kuil/ Pura
(1)	(2)	(3)	(4)	(5)
01. Sendangkulon	3	27	0	0
02. Sendangdawung	4	17	0	0
03. Sukodadi	2	8	0	0
04. Kaliyoso	1	9	0	0
05. Gebanganom Wt	1	5	0	0
06. Kadilangu	2	10	0	0
07. T r u k o	4	10	0	0
08. Lebosari	4	7	0	0
09. Kangkung	2	13	0	0
10. L a b a n	2	3	0	0
11. Karangmalang Wt	2	12	0	0
12. Jungsemi	3	14	0	0
13. Tanjungmojo	2	13	0	0
14. Rejosari	2	7	0	0
15. Kalirejo	3	20	0	0
Jumlah 2010	37	175	0	0
2009	37	170	0	0
2008	35	149	0	0

Sumber data : Statistik Kelurahan di Kecamatan Kangkung
Catatan :

TABEL : 5.3**Peserta Calon Jama'ah Haji
Kecamatan Kungkung****Tahun : 2010**

Desa	2008	2009	2010
(1)	(2)	(3)	(4)
01. Sendangkulon	8	8	21
02. Sendangdawung	5	2	11
03. Sukodadi	2	7	2
04. Kaliyoso	3	3	7
05. Gebanganom Wt	0	1	2
06. Kadilangu	3	2	1
07. T r u k o	3	10	7
08. Lebosari	2	2	9
09. Kungkung	5	5	1
10. L a b a n	0	1	2
11. Karangmalang Wt	3	6	13
12. Jungsemi	2	5	2
13. Tanjungmojo	6	5	3
14. Rejosari	0	4	2
15. Kalirejo	13	12	16
Jumlah	55	73	99

Sumber data : KUA Kecamatan Kungkung**Catatan .:**

TABEL : 5.4**Banyaknya Ulama, Mubaligh Dan Khotib
Kecamatan Kungkung****Tahun : 2009**

Desa	Ulama	Mubaligh	Khotib
(1)	(2)	(3)	(4)
01. Sendangkulon	35	15	8
02. Sendangdawung	20	4	10
03. Sukodadi	13	3	9
04. Kaliyoso	9	3	10
05. Gebanganom Wt	2	3	4
06. Kadilangu	16	13	11
07. T r u k o	13	2	15
08. Lebosari	6	4	13
09. Kungkung	7	4	7
10. L a b a n	15	10	13
11. Karangmalang Wt	7	4	11
12. Jungsemi	4	1	13
13. Tanjungmojo	6	2	8
14. Rejosari	8	1	10
15. Kalirejo	18	2	11
Jumlah 2010	179	71	153
2009	179	71	153
2008	179	71	153

Sumber data : KUA Kecamatan Kungkung**Catatan :**

TABEL : 5.5.**Banyaknya Nikah, Talak, Cerai Dan Rujuk
Kecamatan Kangkung****Tahun : 2010**

Kelurahan	Nikah	Talak	Cerai	Rujuk
(1)	(2)	(3)	(4)	(5)
01. Sendangkulon	57	0	0	0
02. Sendangdawung	36	0	0	0
03. Sukodadi	25	0	0	0
04. Kaliyoso	26	0	0	0
05. Gebanganom Wt	10	0	0	0
06. Kadilangu	20	0	0	0
07. T r u k o	24	0	0	0
08. Lebosari	31	0	0	0
09. Kangkung	26	0	0	0
10. L a b a n	16	0	0	0
11. Karangmalang Wt	28	0	0	0
12. Jungsemi	51	0	0	0
13. Tanjungmojo	32	0	0	0
14. Rejosari	26	0	0	0
15. Kalirejo	60	0	0	0
Jumlah 2010	468	0	0	0
2009	502	7	21	0
2008	491	20	28	0

Sumber data : KUA Kecamatan Kangkung**Catatan :**

TABEL : 6.1**Banyaknya Sekolah Taman Kanak-Kanak, Murid Dan Guru
Kecamatan Kangkung****Tahun : 2010**

Desa	Sekolah	Murid	Guru
(1)	(2)	(3)	(4)
01. Sendangkulon	3	81	12
02. Sendangdawung	2	83	6
03. Sukodadi	1	37	4
04. Kaliyoso	1	25	3
05. Gebanganom Wt	1	10	2
06. Kadilangu	2	35	10
07. T r u k o	2	92	13
08. Lebosari	1	41	3
09. Kangkung	1	15	3
10. L a b a n	1	47	4
11. Karangmalang Wt	2	34	6
12. Jungsemi	3	57	9
13. Tanjungmojo	1	56	3
14. Rejosari	2	47	7
15. Kalirejo	2	67	7
Jumlah 2010	25	727	92
2009	25	913	92
2008	24	1,056	90

**Sumber data : Masing-masing Sekolah di Kecamatan Kangkung
Catatan :**

TABEL : 6.2**Banyaknya Sekolah Dasar Negeri, Murid Dan Guru
Kecamatan Kangkung****Tahun : 2010**

Desa	Sekolah	Murid	Guru
(1)	(2)	(3)	(4)
01. Sendangkulon	4	518	35
02. Sendangdawung	2	333	19
03. Sukodadi	2	271	17
04. Kaliyoso	1	214	11
05. Gebanganom Wt	1	75	10
06. Kadilangu	2	295	20
07. T r u k o	1	96	10
08. Lebosari	2	327	21
09. Kangkung	1	125	10
10. L a b a n	1	137	11
11. Karangmalang Wt	2	217	19
12. Jungsemi	3	432	28
13. Tanjungmojo	2	388	22
14. Rejosari	1	174	11
15. Kalirejo	3	583	29
Jumlah 2010	28	4,185	273
2009	28	4,277	249
2008	28	4,255	303

**Sumber data : Masing-masing Sekolah di Kecamatan Kangkung
Catatan :**

TABEL : 6.3**Banyaknya Sekolah Dasar Swasta, Murid Dan Guru
Kecamatan Kungkung****Tahun : 2010**

Desa	Sekolah	Murid	Guru
(1)	(2)	(3)	(4)
01. Sendangkulon	0	0	0
02. Sendangdawung	0	0	0
03. Sukodadi	0	0	0
04. Kaliyoso	0	0	0
05. Gebanganom Wt	0	0	0
06. Kadilangu	0	0	0
07. T r u k o	1	329	20
08. Lebosari	0	0	0
09. Kungkung	0	0	0
10. L a b a n	0	0	0
11. Karangmalang Wt	0	0	0
12. Jungsemi	0	0	0
13. Tanjungmojo	0	0	0
14. Rejosari	0	0	0
15. Kalirejo	0	0	0
Jumlah 2010	1	329	20
2009	1	311	18
2008	1	293	19

**Sumber data : Masing-masing Sekolah di Kecamatan Kungkung
Catatan :**

TABEL : 6.4**Banyaknya Madrasah Ibtida'iyah, Murid Dan Guru
Kecamatan Kungkung****Tahun : 2010**

Desa	Sekolah	Murid	Guru
(1)	(2)	(3)	(4)
01. Sendangkulon	1	169	11
02. Sendangdawung	1	151	8
03. Sukodadi	0	0	0
04. Kaliyoso	1	26	5
05. Gebanganom Wt	1	105	7
06. Kadilangu	0	0	0
07. T r u k o	0	0	0
08. Lebosari	0	0	0
09. Kungkung	1	142	10
10. L a b a n	0	0	0
11. Karangmalang Wt	1	121	8
12. Jungsemi	0	0	0
13. Tanjungmojo	0	0	0
14. Rejosari	0	0	0
15. Kalirejo	0	0	0
Jumlah 2010	6	714	49
2009	6	715	46
2008	5	639	31

**Sumber data : Masing-masing Sekolah di Kecamatan Kungkung
Catatan :**

TABEL : 6.5**Banyaknya Sekolah Lanjutan Pertama Negeri, Murid Dan Guru
Kecamatan Kangkung****Tahun : 2010**

Desa	Sekolah	Murid	Guru
(1)	(2)	(3)	(4)
01. Sendangkulon	0	0	0
02. Sendangdawung	0	0	0
03. Sukodadi	0	0	0
04. Kaliyoso	1	520	25
05. Gebanganom Wt	0	0	0
06. Kadilangu	0	0	0
07. T r u k o	0	0	0
08. Lebosari	0	0	0
09. Kangkung	1	506	35
10. L a b a n	0	0	0
11. Karangmalang Wt	0	0	0
12. Jungsemi	0	0	0
13. Tanjungmojo	1	492	27
14. Rejosari	0	0	0
15. Kalirejo	0	0	0
Jumlah 2010	3	1,518	87
2009	3	1,566	84
2008	3	1,403	81

**Sumber data : Masing-masing Sekolah di Kecamatan Kangkung
Catatan : Termasuk SLTP Kejuruan Negeri**

TABEL : 6.6**Banyaknya Sekolah Lanjutan Pertama Swasta, Murid Dan Guru
Kecamatan Kangkung****Tahun : 2010**

Desa	Sekolah	Murid	Guru
(1)	(2)	(3)	(4)
01. Sendangkulon	0	0	0
02. Sendangdawung	0	0	0
03. Sukodadi	0	0	0
04. Kaliyoso	0	0	0
05. Gebanganom Wt	0	0	0
06. Kadilangu	0	0	0
07. T r u k o	1	108	12
08. Lebosari	0	0	0
09. Kangkung	0	0	0
10. L a b a n	0	0	0
11. Karangmalang Wt	0	0	0
12. Jungsemi	0	0	0
13. Tanjungmojo	0	0	0
14. Rejosari	0	0	0
15. Kalirejo	0	0	0
Jumlah 2010	1	108	12
2009	1	109	9
2008	1	111	9

**Sumber data : Masing-masing Sekolah di Kecamatan Kangkung
Catatan : Termasuk SLTP Kejuruan Swasta**

TABEL : 6.7**Banyaknya Madrasah Tsanawiyah, Murid Dan Guru
Kecamatan Kungkung****Tahun : 2010**

Desa	Sekolah	Murid	Guru
(1)	(2)	(3)	(4)
01. Sendangkulon	0	0	0
02. Sendangdawung	0	0	0
03. Sukodadi	0	0	0
04. Kaliyoso	0	0	0
05. Gebanganom Wt	0	0	0
06. Kadilangu	0	0	0
07. T r u k o	0	0	0
08. Lebosari	0	0	0
09. Kungkung	1	386	19
10. L a b a n	0	0	0
11. Karangmalang Wt	1	93	15
12. Jungsemi	0	0	0
13. Tanjungmojo	0	0	0
14. Rejosari	0	0	0
15. Kalirejo	0	0	0
Jumlah 2010	2	479	34
2009	2	446	35
2008	2	503	34

**Sumber data : Masing-masing Sekolah di Kecamatan Kungkung
Catatan :**

TABEL : 6.8**Banyaknya Sekolah Menengah Atas Swasta, Murid Dan Guru
Kecamatan Kangkung****Tahun : 2010**

Desa	Sekolah	Murid	Guru
(1)	(2)	(3)	(4)
01. Sendangkulon	0	0	0
02. Sendangdawung	0	0	0
03. Sukodadi	0	0	0
04. Kaliyoso	0	0	0
05. Gebanganom Wt	0	0	0
06. Kadilangu	0	0	0
07. T r u k o	0	0	0
08. Lebosari	0	0	0
09. Kangkung	1	103	12
10. L a b a n	0	0	0
11. Karangmalang Wt	1	0	0
12. Jungsemi	0	0	0
13. Tanjungmojo	0	0	0
14. Rejosari	0	0	0
15. Kalirejo	0	0	0
Jumlah 2010	2	103	12
2009	2	175	35
2008	2	129	27

**Sumber data : Masing-masing Sekolah di Kecamatan Kangkung
Catatan :**

TABEL : 6.9**Banyaknya Madarrasah Aliyah Swasta, Murid Dan Guru
Kecamatan Kangkung****Tahun : 2010**

Desa	Sekolah	Murid	Guru
(1)	(2)	(3)	(4)
01. Sendangkulon	0	0	0
02. Sendangdawung	0	0	0
03. Sukodadi	0	0	0
04. Kaliyoso	0	0	0
05. Gebanganom Wt	0	0	0
06. Kadilangu	0	0	0
07. T r u k o	0	0	0
08. Lebosari	0	0	0
09. Kangkung	0	0	0
10. L a b a n	0	0	0
11. Karangmalang Wt	1	79	17
12. Jungsemi	0	0	0
13. Tanjungmojo	0	0	0
14. Rejosari	0	0	0
15. Kalirejo	0	0	0
Jumlah 2010	1	79	17
2009	1	135	19
2008	1	65	12

**Sumber data : Masing-masing Sekolah di Kecamatan Kangkung
Catatan :**

TABEL : 6.10**Banyaknya Sekolah Menengah Kejuruan Swasta, Murid Dan Guru****Kecamatan Kangkung****Tahun : 2010**

Desa	Sekolah	Murid	Guru
(1)	(2)	(3)	(4)
01. Sendangkulon	0	0	0
02. Sendangdawung	0	0	0
03. Sukodadi	0	0	0
04. Kaliyoso	0	0	0
05. Gebanganom Wt	0	0	0
06. Kadilangu	0	0	0
07. T r u k o	0	0	0
08. Lebosari	0	0	0
09. Kangkung	0	0	0
10. L a b a n	0	0	0
11. Karangmalang Wt	1	49	15
12. Jungsemi	0	0	0
13. Tanjungmojo	0	0	0
14. Rejosari	0	0	0
15. Kalirejo	0	0	0
Jumlah 2010	1	49	15
2009	1	40	16
2008	1	64	15

Sumber data : Masing-masing Sekolah di Kecamatan Kangkung
Catatan :

TABEL : 7.1

**Banyaknya Dokter, Tenaga Medis (Mantri Kesehatan),
Bidan, Dukun Bayi Dan Juru Sunat
Kecamatan Kangkung**

Tahun :2010

Desa	Dokter	Mantri Kesehatan	Bidan	Dukun Bayi	Juru Sunat
(1)	(2)	(3)	(4)	(5)	(6)
01. Sendangkulon	3	5	9	2	0
02. Sendangdawung	0	2	1	4	0
03. Sukodadi	0	1	1	1	0
04. Kaliyoso	0	0	1	1	0
05. Gebanganom Wt	0	1	1	1	0
06. Kadilangu	0	0	1	0	0
07. T r u k o	0	0	2	2	0
08. Lebosari	0	0	1	5	0
09. Kangkung	2	1	3	1	0
10. L a b a n	0	0	1	1	0
11. Karangmalang Wt	0	1	1	1	0
12. Jungsemi	0	1	1	2	0
13. Tanjungmojo	0	3	2	1	0
14. Rejosari	0	1	2	1	0
15. Kalirejo	0	2	1	1	0
Jumlah 2010	5	18	28	24	0
2009	3	17	23	24	0
2008	3	17	23	24	0

Sumber data : Puskesmas Kecamatan Kangkung

Catatan :

TABEL : 7.2

**Banyaknya Fasilitas Kesehatan
Kecamatan Kangkung**

Tahun : 2010

Desa	RSU	Puskesmas	Puskesmas Pembantu
(1)	(2)	(3)	(4)
01. Sendangkulon	0	1	0
02. Sendangdawung	0	0	0
03. Sukodadi	0	0	0
04. Kaliyoso	0	0	0
05. Gebanganom Wt	0	0	0
06. Kadilangu	0	0	0
07. T r u k o	0	0	1
08. Lebosari	0	0	0
09. Kangkung	0	1	0
10. L a b a n	0	0	0
11. Karangmalang Wt	0	0	0
12. Jungsemi	0	0	0
13. Tanjungmojo	0	0	0
14. Rejosari	0	0	1
15. Kalirejo	0	0	0
Jumlah 2010	0	2	2
2009	0	2	2
2008	0	1	3

Sumber data: Puskesmas Kecamatan Kangkung

Catatan :

TABEL : 7.2 (lanjutan)**Banyaknya Fasilitas Kesehatan
Kecamatan Kangkung****Tahun : 2010**

Desa	Dokter	Dokter	Poliklinik
	Umum	Gigi	Kesehatan Desa
(1)	(5)	(6)	(7)
01. Sendangkulon	3	0	0
02. Sendangdawung	0	0	0
03. Sukodadi	0	0	1
04. Kaliyoso	0	0	1
05. Gebanganom Wt	0	0	0
06. Kadilangu	0	0	1
07. T r u k o	0	0	0
08. Lebosari	0	0	0
09. Kangkung	2	1	0
10. L a b a n	0	0	0
11. Karangmalang Wt	0	0	1
12. Jungsemi	0	0	1
13. Tanjungmojo	1	0	0
14. Rejosari	0	0	0
15. Kalirejo	0	0	1
Jumlah 2010	6	1	6
2009	4	1	7
2008	4	1	7

Sumber data: Puskesmas Kecamatan Kangkung
Catatan :

TABEL : 7.3

**Banyaknya Sarana Air Bersih
Kecamatan Kungkung**

Tahun : 2010

Desa	Sumur	SPT	Sumur	Pelangan
	Artetis		Gali	PAM
(1)	(2)	(3)	(4)	(5)
01. Sendangkulon	245	0	1,121	0
02. Sendangdawung	38	0	996	113
03. Sukodadi	78	0	392	0
04. Kaliyoso	56	0	302	0
05. Gebanganom Wt	13	0	228	72
06. Kadilangu	15	0	356	90
07. T r u k o	87	0	523	230
08. Lebosari	130	0	475	16
09. Kungkung	68	0	519	58
10. L a b a n	49	0	230	12
11. Karangmalang Wt	90	0	738	3
12. Jungsemi	80	0	980	146
13. Tanjungmojo	66	0	674	87
14. Rejosari	72	0	353	95
15. Kalirejo	159	0	997	84
Jumlah 2010	1,246	0	8,884	1,006
2009	1,231	0	8,915	1,987
2008	1,185	0	7,901	998

Sumber data : Puskesmas Kecamatan Kungkung

Catatan :

TABEL : 7.4

**Banyaknya Keluarga yang memiliki Jamban Dan Banyaknya
Jamban Sehat
Kecamatan Kangkung
Tahun : 2010**

Desa	Banyaknya KK Yang Memiliki Jamban	Jumlah Jamban Sehat
(1)	(2)	(3)
01. Sendangkulon	777	648
02. Sendangdawung	538	502
03. Sukodadi	322	252
04. Kaliyoso	336	249
05. Gebanganom Wt	338	275
06. Kadilangu	400	267
07. T r u k o	356	267
08. Lebosari	469	378
09. Kangkung	557	471
10. L a b a n	323	277
11. Karangmalang Wt	693	488
12. Jungsemi	987	869
13. Tanjungmojo	886	734
14. Rejosari	541	463
15. Kalirejo	1,497	1,247
Jumlah 2010	9,020	7,387
2009	5,968	4,925
2008	0	0

Sumber data : Puskesmas Kecamatan Kangkung
Catatan :

TABEL : 7.5

**Banyaknya POSYANDU
Kecamatan Kungkung
Tahun : 2010**

Desa	Banyaknya POSYANDU
(1)	(2)
01. Sendangkulon	6
02. Sendangdawung	4
03. Sukodadi	3
04. Kaliyoso	3
05. Gebanganom Wetan	2
06. Kadilangu	5
07. T r u k o	4
08. Lebosari	2
09. Kungkung	4
10. L a b a n	3
11. Karangmalang Wetan	3
12. Jungsemi	3
13. Tanjungmojo	3
14. Rejosari	3
15. Kalirejo	4
Jumlah 2010	52
2009	52
2008	52

Sumber data : Kantor Kecamatan Kungkung

Catatan :

TABEL : 8.1**Banyaknya Penderita Cacat
Kecamatan Kangkung****Tahun : 2010**

Desa	Jenis Penderita Cacat					
	Tuna netra	Tu buh	Men - tal	Bisu	Bisu Tuli	Jum - lah
(1)	(2)	(3)	(4)	(5)	(7)	(8)
01. Sendangkulon	1	2	5	0	4	12
02. Sendangdawung	4	10	0	0	2	16
03. Sukodadi	1	3	3	0	2	9
04. Kaliyoso	4	2	3	0	3	12
05. Gebanganom Wt	2	2	2	0	0	6
06. Kadilangu	6	10	2	0	1	19
07. T r u k o	3	5	5	1	5	19
08. Lebosari	2	4	4	4	6	20
09. Kangkung	2	4	2	0	5	13
10. L a b a n	0	1	2	0	2	5
11. Karangmalang Wt	1	5	8	0	7	21
12. Jungsemi	2	9	7	0	4	22
13. Tanjungmojo	3	5	1	0	2	11
14. Rejosari	0	3	0	0	0	3
15. Kalirejo	5	1	5	0	2	13
Jumlah 2010	36	66	49	5	45	201
2009	25	39	32	33	0	129
2008	25	39	32	33	0	129

Sumber data : Kantor Kecamatan Kangkung

BAB III
.....PERTANIAN,
PETERNAKAN, DAN
PERKEBUNAN

Kecamatan Dalam Angka

2010

TABEL : 9.1

**Luas Panen Dan Produksi Padi Sawah Dan Gogo
Kecamatan Kangkung**

Tahun : 2010

Desa	Padi Sawah		Padi Gogo	
	Luas	Produksi	Luas	Produksi
	(Ha)	(Ton)	(Ha)	(Ton)
(1)	(2)	(3)	(4)	(5)
01. Sendangkulon	453.00	2,808.60	0.00	0.00
02. Sendangdawung	235.00	1,363.00	0.00	0.00
03. Sukodadi	85.00	501.50	0.00	0.00
04. Kaliyoso	10.00	58.00	0.00	0.00
05. Gebanganom Wt	122.00	707.60	0.00	0.00
06. Kadilangu	112.00	660.80	0.00	0.00
07. T r u k o	52.00	296.40	0.00	0.00
08. Lebosari	141.00	860.10	0.00	0.00
09. Kangkung	115.00	701.50	0.00	0.00
10. L a b a n	96.00	576.00	0.00	0.00
11. Karangmalang Wt	273.00	1,610.70	0.00	0.00
12. Jungsemi	364.00	2,074.80	0.00	0.00
13. Tanjungmojo	283.00	1,811.20	0.00	0.00
14. Rejosari	144.00	892.80	0.00	0.00
15. Kalirejo	413.00	2,519.30	0.00	0.00
Jumlah 2010	2,898.00	17,442.30	0.00	0.00
2009	2,124.00	13,383.00	0.00	0.00
2008	1,982.00	12,841.00	0.00	0.00

Sumber data : Petugas Statistik Pertanian Kecamatan Kangkung
Catatan :

TABEL : 9.2**Luas Panen Dan Produksi Padi Dan Jagung
Kecamatan Kangkung****Tahun : 2010**

Desa	Padi		Jagung	
	Luas	Produksi	Luas	Produksi
	(Ha)	(Ton)	(Ha)	(Ton)
(1)	(2)	(3)	(4)	(5)
01. Sendangkulon	453.00	2,808.60	60.00	348.00
02. Sendangdawung	235.00	1,363.00	50.00	290.00
03. Sukodadi	85.00	501.50	66.00	409.20
04. Kaliyoso	10.00	58.00	103.00	659.20
05. Gebanganom Wt	122.00	707.60	50.00	295.00
06. Kadilangu	112.00	660.80	26.00	148.20
07. T r u k o	52.00	296.40	64.00	390.40
08. Lebosari	141.00	860.10	95.00	589.00
09. Kangkung	115.00	701.50	96.00	604.80
10. L a b a n	96.00	576.00	64.00	390.40
11. Karangmalang Wt	273.00	1,610.70	121.00	713.90
12. Jungsemi	364.00	2,074.80	206.00	1,236.00
13. Tanjungmojo	283.00	1,811.20	139.00	889.60
14. Rejosari	144.00	892.80	35.00	206.50
15. Kalirejo	413.00	2,519.30	80.00	464.00
Jumlah 2010	2,898.00	17,442.30	1,255.00	7,634.20
2009	2,124.00	13,383.00	1,363.00	8,428.10
2008	2,119.00	13,383.00	925.00	6,134.00

Sumber data : Petugas Statistik Pertanian Kecamatan Kangkung

TABEL : 9.3**Luas Panen Dan Produksi Kacang Hijau Dan Bawang Merah
Kecamatan Kangkung****Tahun : 2010**

Desa	Kacang Hijau		Bawang Merah	
	Luas (Ha)	Produksi (Ton)	Luas (Ha)	Produksi (Ton)
(1)	(2)	(3)	(4)	(5)
01. Sendangkulon	0.00	0.00	455.00	4,095.00
02. Sendangdawung	0.00	0.00	108.00	864.00
03. Sukodadi	21.00	18.90	0.00	0.00
04. Kaliyoso	16.00	12.80	0.00	0.00
05. Gebanganom Wt	0.00	0.00	10.00	60.00
06. Kadilangu	0.00	0.00	0.00	0.00
07. T r u k o	15.00	10.50	0.00	0.00
08. Lebosari	25.00	20.00	0.00	0.00
09. Kangkung	26.00	23.40	24.00	168.00
10. L a b a n	0.00	0.00	15.00	90.00
11. Karangmalang Wt	15.00	10.50	45.00	270.00
12. Jungsemi	45.00	31.50	268.00	1,608.00
13. Tanjungmojo	34.00	27.20	377.00	3,016.00
14. Rejosari	0.00	0.00	8.00	48.00
15. Kalirejo	0.00	0.00	0.00	0.00
Jumlah 2010	197.00	154.80	1,310.00	10,219.00
2009	83.00	66.70	1,319.00	1,863.64
2008	266.00	205.50	400.00	2,551.00

**Sumber data : Petugas Statistik Pertanian Kecamatan Kangkung
Catatan :**

TABEL : 9.4**Luas Panen Dan Produksi Kacang Tanah Dan Kedelai
Kecamatan Kangkung****Tahun : 2010**

Desa	Kacang Tanah		Kedelai	
	Luas (Ha)	Produksi (Ton)	Luas (Ha)	Produksi (Ton)
(1)	(2)	(3)	(4)	(5)
01. Sendangkulon	0.00	0.00	0.00	0.00
02. Sendangdawung	0.00	0.00	45.00	63.00
03. Sukodadi	25.00	55.00	126.00	214.20
04. Kaliyoso	0.00	0.00	206.00	370.80
05. Gebanganom Wt	0.00	0.00	88.00	140.80
06. Kadilangu	0.00	0.00	40.00	52.00
07. T r u k o	0.00	0.00	138.00	220.80
08. Lebosari	0.00	0.00	125.00	212.50
09. Kangkung	12.00	21.60	105.00	178.50
10. L a b a n	0.00	0.00	102.00	163.20
11. Karangmalang Wt	5.00	7.50	90.00	117.00
12. Jungsemi	15.00	21.00	184.00	294.40
13. Tanjungmojo	3.00	5.40	155.00	279.00
14. Rejosari	0.00	0.00	0.00	0.00
15. Kalirejo	0.00	0.00	0.00	0.00
Jumlah 2010	60.00	110.50	1,404.00	2,306.20
2009	0.00	0.00	1,023.00	1,671.40
2008	48.00	133.00	705.00	1,081.00

**Sumber data : Petugas Statistik Pertanian Kecamatan Kangkung
Catatan :**

TABEL : 9.5**Produksi Tanaman Perdagangan
Kecamatan Kangkungl****Tahun : : 2010**

Tahun	Kelapa	Tembakau	Kapok
(1)	(2)	(3)	(4)
2003	1,613,200	12,400	13.60
2004	1,589,000	12,620	11.43
2005	1,525,920	12,735	11.48
2006	1,138,860	12,521	11.04
2007	30,100	11,718	0.00
2008	86,750	8,831	0.00
2009	8,755	14,189	0.00
2010	8,755	5,238	0.00

Sumber data : Statistik Kecamatan**Kangkung****Catatan :**

TABEL : 9.6

**Produksi Ikan
Kecamatan Kangkung
Tahun : 2010**

Bulan	Produksi			
	Bandeng (Ton)	Udang (Ton)	Lele (Ton)	Rucah (Ton)
(1)	(2)	(3)	(4)	(5)
01. Januari	39.5	0	0	7.0
02. Pebruari	39.0	0	0	7.0
03. Maret	40.0	0	0	6.0
04. April	38.0	0	0	6.0
05. Mei	39.0	0	0	6.0
06. Juni	41.5	0	0	7.5
07. Juli	35.0	0	0	7.5
08. Agustus	38.0	0	0	6.0
09. September	40.0	0	0	5.0
10. Oktober	39.5	0	0	8.0
11. Nopember	39.5	0	0	7.0
12. Desember	45.0	0	0	6.0
Jumlah 2010	474	0	0	79
2009	375	0	0	0
2008	345	0	0	0

**Sumber data : Petugas Dinas Peternakan, Kelautan
Dan Perikanan Kecamatan Kangkung**
Catatan :

TABEL : 9.7

**Banyaknya Pemilik Tambak
Kecamatan Kangkung**

Tahun : 2010

Kelurahan	Luas	Pemilik
	(Ha)	(Orang)
(1)	(2)	(3)
01. Jungsemi	59.60	59
02. Tanjungmojo	25.60	15
03. Kalirejo	112.50	103
Jumlah 2010	197.70	177
2009	187.70	167
2008	187.70	167

Sumber data : Kantor Kecamatan Kangkung

Sumber data : Petugas Perikanan Kecamatan Kangkung

Catatan :

TABEL : 9.8

**Banyaknya Unggas
Kecamatan Kangkung
Tahun : 2010**

Desa	Ayam Kampung	Ayam Ras		Bebek/ Itik
		Petelor	Pedaging	
(1)	(2)	(3)	(4)	(5)
01. Sendangkulon	15,715	0	0	2,200
02. Sendangdawung	4,345	0	0	550
03. Sukodadi	3,890	0	0	0
04. Kaliyoso	1,595	0	0	0
05. Gebanganom Wt	725	0	0	225
06. Kadilangu	3,642	0	0	150
07. T r u k o	4,650	0	0	135
08. Lebosari	3,655	0	0	550
09. Kangkung	2,510	0	0	0
10. L a b a n	1,157	0	0	250
11. Karangmalang Wt	600	0	0	315
12. Jungsemi	4,280	0	0	250
13. Tanjungmojo	3,250	0	0	350
14. Rejosari	2,255	0	0	900
15. Kalirejo	3,950	0	0	2,150
Jumlah 2010	56,219	0	0	8,025
	2009	56,144	0	7,620
	2008	25,897	0	6,670

**Sumber data : Petugas Peternakan Kecamatan
Kangkung
Catatan :**

TABEL : 9.8 (Lanjutan)**Banyaknya Unggas
Kecamatan Kangkung****Tahun : 2010**

Desa	Itik	Burung	Angsa
	Manila	Puyuh	
(1)	(6)	(7)	(8)
01. Sendangkulon	1,090	0	0
02. Sendangdawang	320	0	0
03. Sukodadi	270	0	0
04. Kaliyoso	220	0	0
05. Gebanganom Wt	65	0	0
06. Kadilangu	180	0	0
07. T r u k o	450	0	0
08. Lebosari	180	0	0
09. Kangkung	210	0	0
10. L a b a n	80	0	0
11. Karangmalang Wt	70	0	0
12. Jungsemi	250	0	0
13. Tanjungmojo	175	0	0
14. Rejosari	20	0	0
15. Kalirejo	500	0	0
Jumlah 2010	4,080	0	0
2009	3,902	0	0
2008	1,563	0	224

Sumber data : Petugas Peternakan Kecamatan Kangkung**Catatan :**

TABEL : 9.9**Banyaknya Ternak
Kecamatan Kangkung****Tahun : 2010**

Desa	Sapi	Sapi	Kerbau	Kuda
	Potong	Perah		
(1)	(Ekor) (2)	(Ekor) (3)	(Ekor) (4)	(Ekor) (5)
01. Sendangkulon	18	0	32	6
02. Sendangdawung	3	0	11	2
03. Sukodadi	0	0	0	2
04. Kaliyoso	0	0	0	0
05. Gebanganom Wt	0	0	0	0
06. Kadilangu	0	0	0	1
07. T r u k o	31	0	0	1
08. Lebosari	14	0	0	0
09. Kangkung	0	0	0	5
10. L a b a n	28	0	0	3
11. Karangmalang Wt	0	0	0	0
12. Jungsemi	2	0	0	4
13. Tanjungmojo	2	0	0	0
14. Rejosari	15	0	0	1
15. Kalirejo	6	0	3	4
Jumlah 2010	119	0	46	29
2009	43	0	53	29
2008	85	0	82	40

Sumber data : Petugas Peternakan Kecamatan**Kangkung****Catatan :**

TABEL : 9.9(Lanjutan)**Banyaknya Ternak
Kecamatan Kangkung****Tahun : 2010**

Desa	Kambing	Domba	Babi
(1)	(6)	(7)	(8)
01. Sendangkulon	67	0	0
02. Sendangdawung	210	0	0
03. Sukodadi	130	18	0
04. Kaliyoso	17	15	0
05. Gebanganom Wt	43	0	0
06. Kadilangu	18	8	0
07. T r u k o	50	70	0
08. Lebosari	40	0	0
09. Kangkung	12	11	0
10. L a b a n	55	7	0
11. Karangmalang Wt	12	12	0
12. Jungsemi	52	7	0
13. Tanjungmojo	35	0	0
14. Rejosari	40	0	0
15. Kalirejo	54	2	0
Jumlah 2010	835	150	0
2009	797	144	0
2008	583	320	0

Sumber data : Petugas Peternakan Kecamatan Kangkung
Catatan :

BAB IV
.....PERHUBUNGAN
DAN KOMUNIKASI

Kecamatan Dalam Angka

2010

TABEL : 10.1**Banyaknya Sarana Angkutan Darat
Kendaraan Bermotor
Kecamatan Kangkung****Tahun : 2010**

Desa	Mobil		Truk	Mobil	Sepeda Motor
	Penum pang Umum	Bus		Pribadi / Dinas	
(1)	(2)	(3)	(4)	(5)	(6)
01. Sendangkulon	5	0	1	25	535
02. Sendangdawung	9	0	0	14	301
03. Sukodadi	1	0	1	9	170
04. Kaliyoso	4	0	0	6	99
05. Gebanganom Wt	1	0	0	3	128
06. Kadilangu	5	0	0	8	126
07. T r u k o	6	8	1	14	219
08. Lebosari	2	0	6	12	138
09. Kangkung	2	0	0	19	103
10. L a b a n	2	0	0	4	96
11. Karangmalang Wt	3	0	0	8	307
12. Jungsemi	2	0	0	7	434
13. Tanjungmojo	1	0	2	27	274
14. Rejosari	13	2	7	15	326
15. Kalirejo	12	2	3	18	675
Jumlah 2010	68	12	21	189	3,931
2009	68	12	21	184	3,893
2008	70	12	19	172	3,844

Sumber data : Statistik Kecamatan Kangkung

TABEL : 10.2

**Banyaknya Sarana Angkutan Darat
Kendaraan Tidak Bermotor
Kecamatan Kangkung**

Tahun : 2010

Desa	Dokar	Gerobag		Becak	Sepeda
		Dorong	Hewan		
(1)	(2)	(3)	(4)	(5)	(6)
01. Sendangkulon	4	49	0	10	933
02. Sendangdawung	3	18	0	4	361
03. Sukodadi	2	12	0	2	239
04. Kaliyoso	3	21	0	3	101
05. Gebanganom Wt	0	66	0	4	182
06. Kadilangu	3	31	0	13	253
07. T r u k o	1	35	0	7	199
08. Lebosari	3	16	0	5	218
09. Kangkung	6	13	0	8	222
10. L a b a n	3	16	0	2	139
11. Karangmalang Wt	0	21	0	3	529
12. Jungsemi	4	14	0	10	762
13. Tanjungmojo	0	24	0	7	201
14. Rejosari	1	10	0	29	389
15. Kalirejo	2	8	0	17	588
Jumlah 2010	35	354	0	124	5,316
2009	35	354	2	124	5,302
2008	35	354	2	121	5,276

Sumber data : Statistik Kecamatan Kangkung

Catatan :

TABEL : 10.3**Jenis Permukaan, Kondisi Dan Kelas Jalan
Kecamatan Kangkung**

Tahun : 2010

Keadaan	Panjang Jalan		
	2008	2009	2010
	(Km)	(Km)	(Km)
(1)	(2)	(3)	(4)
I. Jenis Permukaan			
a. Aspal	14.50	61.66	61.66
b. Kerikil	59.76	12.60	12.60
c. Tanah	26.95	22.48	22.48
d. Lainnya	13.40	17.87	17.87
Jumlah	114.61	114.61	114.61
II. Kondisi Jalan			
a. Baik	87.66	87.66	87.66
b. Sedang	26.95	13.66	13.66
c. Rusak	0.00	13.29	13.29
d. Rusak Berat	0.00	0.00	0.00
Jumlah	114.61	114.61	114.61
III. Kelas Jalan			
a. Kelas I	1.00	1.00	1.00
b. Kelas II	0.00	0.00	0.00
c. Kelas III	8.50	26.95	26.95
d. Kelas IIIA	0.00	0.00	0.00
e. Kelas IV	0.00	0.00	0.00
f. Kelas V	0.00	0.00	0.00
g. Lainnya	105.11	86.66	86.66
Jumlah	114.61	114.61	114.61

Sumber data : Kantor Kecamatan

Kangkung

Catatan :

TABEL : 10.4.**Banyaknya Jembatan Desa
Kecamatan Kangkung****Tahun : 2010**

Desa	Jembatan			
	Besi	Beton	Kayu	Bambu
(1)	(2)	(3)	(4)	(5)
01. Sendangkulon	0	13	0	0
02. Sendangdawung	0	18	0	0
03. Sukodadi	1	9	0	0
04. Kaliyoso	0	5	0	0
05. Gebanganom Wt	0	7	0	0
06. Kadilangu	0	8	0	0
07. T r u k o	0	9	0	0
08. Lebosari	0	10	0	0
09. Kangkung	0	7	0	0
10. L a b a n	1	3	0	0
11. Karangmalang Wt	0	9	0	0
12. Jungsemi	0	7	0	0
13. Tanjungmojo	0	11	0	0
14. Rejosari	0	9	0	0
15. Kalirejo	0	19	0	0
Jumlah 2010	2	144	0	0
2009	2	144	0	0
2008	2	135	0	0

Sumber data : Kantor Kecamatan Kangkung**Catatan :**

TABEL : 11.1.**Banyaknya Televisi, Radio, Listrik PLN, Dan Telephon
Kecamatan Kangkung****Tahun : 2010**

Desa	TV	Radio	Listrik PLN	Telephon
(1)	(2)	(3)	(4)	(5)
01. Sendangkulon	1,057	126	1,326	1
02. Sendangdawung	1,025	128	928	0
03. Sukodadi	418	95	457	0
04. Kaliyoso	285	69	432	0
05. Gebanganom Wt	210	148	276	0
06. Kadilangu	502	62	444	0
07. T r u k o	528	78	810	8
08. Lebosari	352	70	686	3
09. Kangkung	434	225	637	10
10. L a b a n	285	46	345	0
11. Karangmalang Wt	452	78	649	0
12. Jungsemi	699	211	769	0
13. Tanjungmojo	664	144	932	4
14. Rejosari	422	138	489	21
15. Kalirejo	1,326	520	1,277	17
Jumlah 2010	8,659	2,138	10,457	64
2009	8,659	2,138	9,229	82
2008	8,646	1,579	9,229	82

Sumber data : Statistik Kecamatan Kangkung**Catatan :**

BAB V
.....LAIN~LAIN

<https://kendalkab.bps.go.id>

Kecamatan Dalam Angka

2010

TABEL : 12.1.**Banyaknya Lapangan Olah Raga
Kecamatan Kungkung****Tahun : 2010**

Desa	Sepak	Volly	Bulu	Tennis
	Bola		Tangkis	
(1)	(2)	(3)	(4)	(5)
01. Sendangkulon	1	1	6	0
02. Sendangdawung	1	1	0	0
03. Sukodadi	1	0	1	0
04. Kaliyoso	1	1	1	1
05. Gebanganom Wt	1	0	1	0
06. Kadilangu	1	1	0	0
07. T r u k o	1	1	5	0
08. Lebosari	0	0	1	0
09. Kungkung	1	1	1	0
10. L a b a n	0	1	1	0
11. Karangmalang Wt	1	1	0	0
12. Jungsemi	1	1	0	0
13. Tanjungmojo	1	1	2	0
14. Rejosari	1	1	1	0
15. Kalirejo	1	1	4	0
Jumlah 2010	13	12	24	1
2009	14	12	24	1
2008	12	14	19	1

**Sumber data : Kantor Kecamatan
Kungkung**

Catatan:

TABEL : 13.1**Banyaknya Surat Pemberitahuan Pajak Terdaftar
Kecamatan Kungkung****Tahun : 2010**

Desa	Banyaknya Surat Pemberitahuan Pajak Terdaftar
(1)	(2)
01. Sendangkulon	3,043
02. Sendangdawung	2,375
03. Sukodadi	1,438
04. Kaliyoso	1,400
05. Gebanganom Wt	753
06. Kadilangu	1,158
07. T r u k o	1,432
08. Lebosari	1,606
09. Kungkung	1,302
10. L a b a n	977
11. Karangmalang Wt	1,864
12. Jungsemi	3,204
13. Tanjungmojo	2,782
14. Rejosari	949
15. Kalirejo	3,177
Jumlah 2010	27,460
2009	27,374
2008	27,278

Sumber data : Kantor Kecamatan Kungkung**Catatan :**

TABEL : 13.2**Pemasukan Pajak Bumi Dan Bangunan
Kecamatan Kangkung****Tahun : 2010**

Desa	Target	Pemasukan PBB	Persentase PBB
	(Rp)	(Rp)	(%)
(1)	(2)	(3)	(4)
01. Sendangkulon	80,742	80,742	100.00
02. Sendangdawung	46,280	46,280	100.00
03. Sukodadi	23,712	23,712	100.00
04. Kaliyoso	24,148	24,148	100.00
05. Gebanganom Wt	24,984	24,984	100.00
06. Kadilangu	28,712	28,712	100.00
07. T r u k o	57,664	57,664	100.00
08. Lebosari	28,418	28,418	100.00
09. Kangkung	33,666	33,666	100.00
10. L a b a n	18,735	18,735	100.00
11. Karangmalang Wt	43,686	43,686	100.00
12. Jungsemi	75,150	75,150	100.00
13. Tanjungmojo	74,702	74,702	100.00
14. Rejosari	24,516	24,516	100.00
15. Kalirejo	73,489	73,489	100.00
Jumlah 2010	658,606	658,606	100.00
2009	647,572	647,572	100.00
2008	621,419	621,419	100.00

Sumber data : Statistik Kecamatan Kangkung**Catatan :**

Tabel : 14.1.

**Banyaknya Pasar Permanen Dan Bukan Permanen
Kecamatan Kangkung**

Tahun : 2010

Desa	Pasar Permanen	Pasar Bukan Permanen
(1)	(2)	(3)
01. Sendangkulon	0	2
02. Sendangdawung	0	0
03. Sukodadi	0	0
04. Kaliyoso	0	0
05. Gebanganom Wt	0	0
06. Kadilangu	0	0
07. T r u k o	1	0
08. Lebosari	0	0
09. Kangkung	1	0
10. L a b a n	0	0
11. Karangmalang Wt	0	0
12. Jungsemi	0	0
13. Tanjungmojo	0	0
14. Rejosari	0	0
15. Kalirejo	1	0
Jumlah 2010	3	2
2009	3	1
2008	3	1

Sumber data : Kantor Kecamatan Kangkung

Catatan :