

# Kecamatan **TIRTAJAYA** **DALAM ANGKA**

*Tirtajaya District in Figures*

# 2024



**Badan Pusat Statistik  
Kabupaten Karawang  
BPS-Statistics Karawang Regency**



Katalog/*Catalogue*: 1102001.32150180  
ISSN 2828-7649

# **KECAMATAN TIRTAJAYA DALAM ANGKA** *TIRTAJAYA DISTRICT IN FIGURES*

Volume 22, 2024

<https://karawangkab.bps.go.id>



**BADAN PUSAT STATISTIK  
KABUPATEN KARAWANG**  
BPS-STATISTICS KARAWANG REGENCY

## **KECAMATAN TIRTAJAYA DALAM ANGKA**

### ***Tirtajaya District in Figures***

**2024**

2024

Katalog /*Catalogue*: 1102001.3215180

ISSN: 2828-7649

Nomor Publikasi/*Publication Number*: 32150.24037

Ukuran Buku/*Book Size*: 14,8 cm x 21 cm

Jumlah Halaman/*Number of Pages* : xxii+70 hal/*pages*

Penyusun Naskah/*Manuscript Drafter*:

BPS Kabupaten Karawang

*BPS-Statistics Karawang Regency*

Penyunting/*Editor*:

BPS Kabupaten Karawang

*BPS-Statistics Karawang Regency*

Pembuat Kover/*Cover Designer*:

BPS Kabupaten Karawang

*BPS-Statistics Karawang Regency*

Penerbit/*Publisher*

©BPS Kabupaten Karawang/*BPS-Statistics Karawang Regency*

Sumber Ilustrasi/*Illustration Source*: freepick.com

Dilarang mereproduksi dan/atau menggandakan sebagian atau seluruh isi buku ini untuk tujuan komersial tanpa izin tertulis dari Badan Pusat Statistik Kabupaten Karawang.  
*It is prohibited to reproduce and/or duplicate part or all of this book for commercial purpose without permission from BPS-Statistics Karawang Regency.*

**TIM PENYUSUN/COMPILERS**  
**KECAMATAN TIRTAJAYA DALAM ANGKA**  
*Tirtajaya District in Figures*  
**2024**  
2024

**Pengarah/Director**  
Robert Ronytua Pardosi

**Penanggung Jawab/Persons in Charge**  
Robert Ronytua Pardosi

**Penyunting/Editors**  
Iskandar Zulkarnain

**Pengolah Data dan Penulis Naskah/Data Processor and Writers**  
Muhammad Hilmy Zaini

**Penata Letak/Layout Designers**  
Muhammad Hilmy Zaini

**Penerjemah/Translators**  
Muhammad Hilmy Zaini



## **KONTRIBUTOR DATA/DATA CONTRIBUTORS**

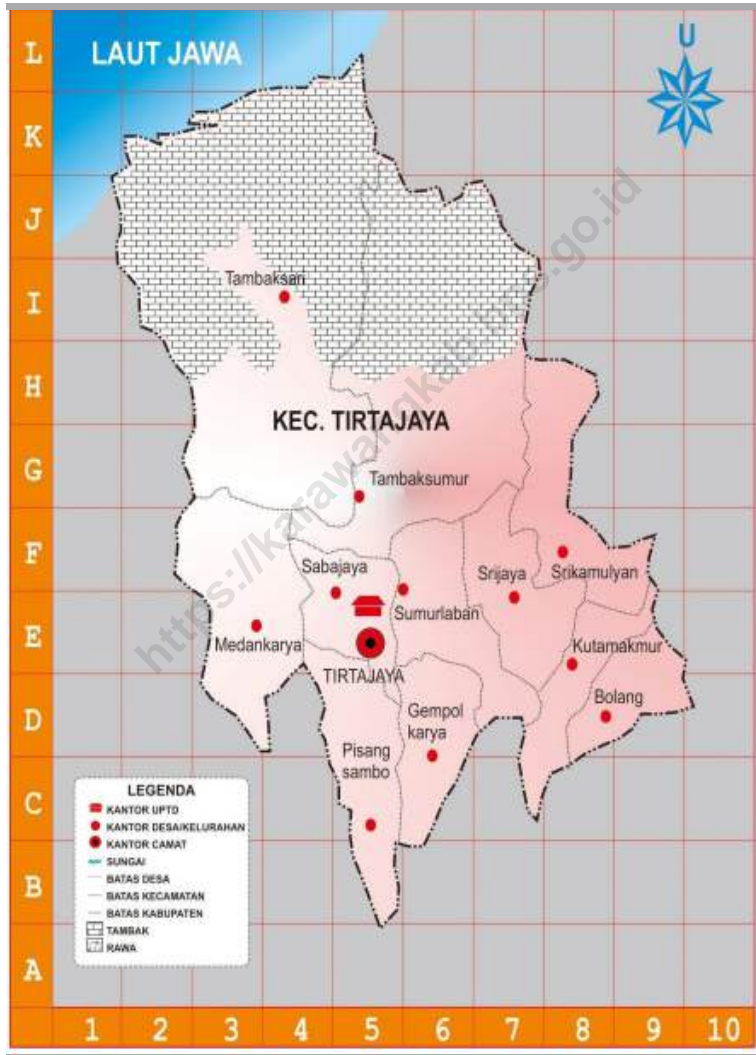
1. Kementerian Agama/*Ministry of Religious Affair*
2. Kementerian Pendidikan dan Kebudayaan/*Ministry of Education and Culture*
3. Badan Meteorologi Klimatologi dan Geofisika/*Meteorological, Climatology, and Geophysical Agency*
4. Badan Pusat Statistik/*BPS-Statistics Indonesia*
5. Dinas Kependudukan dan Pencatatan Sipil Kabupaten Karawang/*Karawang Population and Civil Registry Office*
6. Kantor Kecamatan Tirtajaya/*Tirtajaya Government Office*
7. Kantor Desa di Kecamatan Tirtajaya/*Village Office at Tirtajaya District*

<https://karawangkab.go.id>





**PETA WILAYAH KECAMATAN TIRTAJAYA**  
**MAP OF TIRTAJAYA DISTRICT**





**KEPALA BPS KABUPATEN KARAWANG**  
**HEAD OF BPS-STATISTICS KARAWANG REGENCY**



**ROBERT RONYTUA PARDOSI**



## KATA PENGANTAR

Kecamatan Tirtajaya Dalam Angka 2024 merupakan publikasi tahunan yang diterbitkan oleh BPS Kabupaten Karawang. Disadari bahwa publikasi ini belum sepenuhnya memenuhi harapan pihak pemakai data khususnya para perencana, namun diharapkan dapat membantu melengkapi penyusunan rencana pembangunan di Kecamatan Tirtajaya.

Publikasi ini dapat terwujud berkat kerja sama dan bantuan dari berbagai pihak baik instansi pemerintah maupun swasta. Kepada semua pihak yang telah memberikan bantuan disampaikan penghargaan dan terima kasih yang sebesar-besarnya.

Walaupun publikasi ini telah disiapkan sebaik-baiknya, namun disadari masih ada kekurangan dan kesalahan yang terjadi. Untuk perbaikan publikasi ini, tanggapan dan saran yang bersifat konstruktif dari para pemakai sangat diharapkan.

Karawang, September 2024  
Kepala BPS  
Kabupaten Karawang

**Robert Ronytua Pardosi**

## **PREFACE**

*Tirtajaya District in Figures 2024 is an annual publication written by BPS Regency of Karawang. Honestly, this publication has not perfect yet and has not filled the user's hope, especially for the planners yet, but hopely it can help to equip compilation of development planning in Tirtajaya District.*

*This comprehensive publication has been made possible with the assistance and contribution from several governmental institutions and private organizations. To all parties who have been involved in the preparation of this publication, I would like to express my sincerest appreciation and gratitude.*

*Comments and constructive suggestions for the improvement of this publication are always welcome.*

*Karawang , September 2024  
Head of BPS-Statistics  
Karawang Regency*

**Robert Ronytua Pardosi**

**DAFTAR ISI/CONTENTS**  
**KECAMATAN TIRTAJAYA DALAM ANGKA**  
*Tirtajaya District in Figures*  
**2024**  
 Volume 22, 2024

	Halaman <i>Page</i>
Kata Pengantar .....	xi
Preface .....	xii
Daftar Isi/ <b>Contents</b> .....	xiii
Daftar Tabel/ <b>List of Tables</b> .....	xv
Daftar Gambar/ <b>List of Figures</b> .....	xix
Penjelasan Umum/ <b>Explanatory Notes</b> .....	xx
Daftar Singkatan/ <b>List of Abbreviation</b> .....	xxii
1. Geografi/1 .....	1
2. Pemerintahan/ <i>Government</i> .....	11
3. Penduduk/ <i>Population</i> .....	21
4. Sosial dan Kesejahteraan Rakyat/ <i>Social and Welfare</i> .....	31
5. Pertanian/ <i>Agriculture</i> .....	43
6. Pariwisata, Transportasi, dan Komunikasi/ <i>Tourism, Transportation, and Communication</i> .....	55
7. Perbankan, Koperasi, dan Perdagangan/ <i>Banking, Cooperative, and Trade</i> 63	63
Daftar Pustaka/ <b>Bibliography</b> .....	69





## DAFTAR TABEL/LIST OF TABLES

Tabel Table		Halaman Page
<b>1.</b>	<b>GEOGRAFI/1</b>	
1.1	Luas Daerah Menurut Desa di Kecamatan Tirtajaya, 2023 <i>Total Area by Villages in Tirtajaya District, 2023</i> .....	8
1.2	Jarak ke Ibukota Kecamatan dan Ibukota Kabupaten/ Kota Menurut Desa di Kecamatan Tirtajaya (km), 2023 <i>Distance to the District Capital and Regency/Municipal Capital by Villages in Tirtajaya District (km), 2023</i> .....	9
<b>2.</b>	<b>PEMERINTAHAN/GOVERNMENT</b>	
<b>2.1</b>	<b>WILAYAH ADMINISTRATIF ADMINISTRATIVE AREA</b>	
2.1.1	Jumlah Rukun Warga (RW) dan Rukun Tetangga (RT) Menurut Desa/Kelurahan di Kecamatan Tirtajaya, 2023 <i>Number of Rukun Warga and Rukun Tetangga by Villages in Tirtajaya District, 2023</i> .....	17
<b>2.2</b>	<b>SUMBER DAYA MANUSIA HUMAN RESOURCES</b>	
2.2.1	Jumlah Pegawai Negeri Sipil Menurut Pemerintah Daerah dan Jenis Kelamin di Kecamatan Tirtajaya, 2023 <i>Number of Civil Servants by Local Government and Sex in Tirtajaya District, 2023</i> .....	18
2.2.2	Jumlah Pegawai Negeri Sipil Pemerintah Daerah Kecamatan Tirtajaya Menurut Tingkat Pendidikan dan Jenis Kelamin, 2023 <i>Number of Civil Servants of Tirtajaya District Government by Educational Level and Sex, 2023</i> .....	19

### 3. PENDUDUK/POPULATION

3.1	Penduduk, Distribusi Persentase Penduduk, Kepadatan Penduduk, Rasio Jenis Kelamin Penduduk Menurut Desa di Kecamatan Tirtajaya, 2023 <i>Population, Percentage Distribution of Population, Population Density, and Population Sex Ratio by Villages in Tirtajaya District, 2023</i> .....	28
-----	--	----

### 4. SOSIAL DAN KESEJAHTERAAN RAKYAT/SOCIAL AND WELFARE

#### 4.1 PENDIDIKAN EDUCATION

4.1.1	Banyaknya Desa <sup>1</sup> yang Memiliki Fasilitas Sekolah Menurut Tingkat Pendidikan di Kecamatan Tirtajaya, 2021–2023 <i>Number of Villages<sup>1</sup> Having Educational Facilities by Educational Level in Tirtajaya District, 2021–2023</i> .....	37
-------	---	----

4.1.2	Jumlah Sekolah Menurut Tingkat Pendidikan di Kecamatan Tirtajaya, 2022/2023 dan 2023/2024 <i>Number of Schools by Educational Level in Tirtajaya District, 2022/2023 and 2023/2024</i> .....	38
-------	---	----

4.1.3	Jumlah Guru Menurut Tingkat Pendidikan di Kecamatan Tirtajaya, 2022/2023 dan 2023/2024 <i>Number of Teachers by Educational Level in Tirtajaya District, 2022/2023 and 2023/2024</i> .....	39
-------	---	----

4.1.4	Jumlah Murid Menurut Tingkat Pendidikan di Kecamatan Tirtajaya, 2022/2023 dan 2023/2024 <i>Number of Pupils by Educational Level in Tirtajaya District, 2022/2023 and 2023/2024</i> .....	40
-------	--	----

#### 4.2 KESEHATAN HEALTH

4.2.1	Banyaknya Desa <sup>1</sup> yang Memiliki Sarana Kesehatan Menurut Jenis Sarana Kesehatan di Kecamatan Tirtajaya, 2019–2021 <i>Number of Villages<sup>1</sup> Health Facilities by Type of Health Facilities in Tirtajaya District, 2019–2021</i> .....	41
-------	--	----

**5. PERTANIAN/AGRICULTURE**

5.1	Luas Panen Tanaman Sayuran dan Buah-buahan Semusim Menurut Jenis Tanaman di Kecamatan Tirtajaya (ha), 2020–2023 <i>Harvested Area of Seasonal Vegetables and Fruits by Kind of Plant in Tirtajaya District (ha), 2020–2023</i> .....	48
5.2	Produksi Tanaman Sayuran dan Buah-buahan Semusim Menurut Jenis Tanaman di Kecamatan Tirtajaya (kuintal), 2020–2023 <i>Production of Seasonal Vegetables and Fruits by Kind of Plant in Tirtajaya District (quintal), 2020–2023</i> .....	49
5.3	Luas Panen Tanaman Biofarmaka Menurut Jenis Tanaman di Kecamatan Tirtajaya (m <sup>2</sup> ), 2020–2023 <i>Harvested Area of Medicinal Plants by Kind of Plant in Tirtajaya District (m<sup>2</sup>), 2020–2023</i> .....	50
5.4	Produksi Tanaman Biofarmaka Menurut Jenis Tanaman di Kecamatan Tirtajaya (kg), 2020–2023 <i>Production of Medicinal Plants by Kind of Plant in Tirtajaya District (kg),2020–2023</i> .....	51
5.5	Luas Panen Tanaman Hias Menurut Jenis Tanaman di Kecamatan Tirtajaya (m <sup>2</sup> ), 2020–2023 <i>Harvested Area of Ornamental Plants by Kind of Plant in Tirtajaya District (m<sup>2</sup>), 2020–2023</i> .....	52
5.6	Produksi Tanaman Hias Menurut Jenis Tanaman di Kecamatan Tirtajaya (tangkai), 2020–2023 <i>Production of Ornamental Plants by Kind of Plant in Tirtajaya District (stalks), 2020–2023</i> .....	53
5.7	Produksi Buah-Buahan dan Sayuran Tahunan Menurut Jenis Tanaman di Kecamatan Tirtajaya (kuintal), 2020–2023 <i>Production of Annual Fruits and Vegetables by Kind of Plant in Tirtajaya District (quintal), 2020–2023</i> .....	54

<b>6.</b>	<b>PARIWISATA, TRANSPORTASI, DAN KOMUNIKASI/TOURISM, TRANSPORTATION, AND COMMUNICATION</b>	
<b>6.1</b>	<b>PARIWISATA TOURISM</b>	
6.1.1	Jumlah Sarana Akomodasi Menurut Desa dan Jenis Akomodasi di Kecamatan Tirtajaya, 2023 <i>Number of Accomodation Facilities by Villages and Type of Accomodation in Tirtajaya District, 2023</i> .....	60
<b>6.2</b>	<b>TRANSPORTASI TRANSPORTATION</b>	
6.2.1	Prasarana dan Sarana Transportasi Antardesa/Kelurahan Menurut Desa di Kecamatan Tirtajaya, 2023 <i>Inter-Villages/Kelurahan Transportation Infrastructure and Facilities by Villages in Tirtajaya District, 2023</i> .....	61
<b>7.</b>	<b>PERBANKAN, KOPERASI, DAN PERDAGANGAN/BANKING, COOPERATIVE, AND TRADE</b>	
7.1	Banyaknya Sarana Lembaga Keuangan Bank Menurut Desa dan Jenis Bank di Kecamatan Tirtajaya, 2023 <i>Number of Bank by Villages and Type of Bank in Tirtajaya District, 2023</i> .....	68

## DAFTAR GAMBAR/LIST OF FIGURES

Gambar Figure		Halaman Page
1.1	Luas Daerah menurut Desa (%), 2023 <i>Total Area by Village (%), 2023</i> .....	6
1.2	Jarak ke Ibukota Kecamatan Menurut Desa di Kecamatan Tirtajaya (km), 2023 <i>Distance to the District Capital by Village in Tirtajaya District (km), 2023</i> .....	7
2.1	Jumlah Rukun Warga (RW) Menurut Desa di Kecamatan Tirtajaya, 2023 ..... <i>Number of Rukun Warga by Villages<sup>1</sup> in Tirtajaya District, 2023</i> .....	16
3.1	Penduduk Menurut Desa di Kecamatan Tirtajaya, 2023 ..... <i>Population by Villages in Tirtajaya District, 2023</i> .....	26
3.2	Distribusi Persentase Penduduk Menurut Desa di Kecamatan Tirtajaya, 2023 ..... <i>Percentage Distribution of Population by Villages in Tirtajaya District, 2023</i> .....	27
4.1	Jumlah Sekolah Menurut Tingkat Pendidikan di Kecamatan Tirtajaya, 2023/2024 ..... <i>Number of Schools by Educational Level in Tirtajaya District, 2023/2024</i> .....	36

## PENJELASAN UMUM/EXPLANATORY NOTES

Tanda-tanda, satuan-satuan, dan lain-lainnya yang digunakan dalam publikasi ini adalah sebagai berikut:

*Symbols, measurement units, and acronyms which are used in this publication, are as follows:*

### 1. TANDA-TANDA/SYMBOLS

Data tidak tersedia/ <i>Data not available</i> .....	: ...
Tidak ada atau nol / <i>Null or zero</i> .....	: -
Data dapat diabaikan/ <i>Data negligible</i> .....	: ~0
Tanda decimal/ <i>Decimal point</i> .....	: ,
Data tidak dapat ditampilkan/ <i>Not applicable</i> .....	: NA
Angka estimasi/ <i>Estimated figures</i> .....	: e
Angka diperbaiki/ <i>Revised figures</i> .....	: r
Angka sementara/ <i>Preliminary figures</i> .....	: *
Angka sangat sementara/ <i>Very preliminary figures</i> .....	: **
Angka sangat sangat sementara/ <i>Very very preliminary figures</i> .....	: ***

### 2. SATUAN/UNITS

barel/ <i>barrel</i> .....	: 158,99 liter/ <i>litres</i> = 1/6,2898 m <sup>3</sup>
hektare (ha)/ <i>hectare (ha)</i> .....	: 10.000 m <sup>2</sup>
kilometer (km)/ <i>kilometres (km)</i> .....	: 1.000 meter/ <i>meters (m)</i>
knot/ <i>knot</i> .....	: 1,8523 km/jam ( <i>km/hour</i> )
kuintal/ <i>quintal</i> .....	: 100 kg
KWh .....	: 1.000 Watt hour
MWh .....	: 1.000 KWh
liter (untuk beras)/ <i>litre (for rice)</i> .....	: 0,80 kg
MMSCF .....	: 1/35,3 m <sup>3</sup>
metrik ton (m.ton)/ <i>metric ton (m. ton)</i> .....	: 0,98421 long ton = 1.000 kg
ons/ <i>ounce</i> .....	: 28,31 gram/ <i>grams</i>
ton .....	: 1.000 kg

Satuan lain: buah, dus, butir, helai/lembar, kaleng, batang, pulsa, ton kilometer (ton-km), jam, menit, persen (%).

*Other units: unit, pack, pieces, sheet, tin, pulse, ton-kilometres(ton-km), hour, minute, percent (%).*

Perbedaan angka di belakang koma disebabkan oleh pembulatan angka.  
*The difference in decimal numbers is caused by rounding.*



## DAFTAR SINGKATAN/LIST OF ABBREVIATION

SI	: Stasiun Iklim/ <i>Climate Station</i>
SMPK	: Stasiun Meterologi Pertanian Khusus/ <i>Special Agricultural Meteorological Station</i>
t.t	: Tempat tidur/ <i>Bed</i>
BCG	: Bacillus Calmette Guerin
DPT	: Difteri, Pertusis, Tetanus/ <i>Diphtheria, Tetanus, and Pertussis</i>
TT	: Tetanus Toxoid
IOT	: Industri Obat Tradisional/ <i>Traditional Medicine Industry</i>
IKOT	: Industri Kecil Obat Tradisional/ <i>Traditional Medicine Small Industry</i>
Alkes	: Alat kesehatan/ <i>Health Kits</i>
PKRT	: Perbekalan Kesehatan Rumah tangga/ <i>Household Health Logistics</i>
Kompl	: Komplemen/ <i>Complement</i>
IRTP	: Industri Pangan Produksi Rumah Tangga/ <i>Foods Home Industry</i>
PBF	: Pedagang Besar Farmasi/ <i>Pharmacy Whole-seller</i>
GFK	: Gudang Farmasi Kab/Kota/Regency/ <i>Municipality Pharmacy Warehouse</i>
RB	: Rumah Bersalin/ <i>Delivery House</i>
Pustu	: Puskesmas pembantu/ <i>Auxiliary Public Health Center</i>
BP	: Balai Pengobatan/ <i>Polyclinic</i>
TPS	: Tempat Pembuangan Sampah Sementara / <i>landfill</i>
Jamkesmas	: Jaminan kesehatan masyarakat miskin/ <i>Poor public health insurance</i>
PJKMU	: Program Jaminan Kesehatan Masyarakat Umum/ <i>General Public Health Insurance Program</i>
SIUP	: Surat Ijin Usaha Perdagangan/ <i>Trading Permission Letter</i>
TDP	: Tanda Daftar Perusahaan/ <i>Company Registration Identity</i>
API	: Angka Pengenal Importir/ <i>Importer's Identity Number</i>





01

**GEOGRAFI  
GEOGRAPHY**





**PENJELASAN TEKNIS**

1. Topografi adalah keadaan muka bumi pada suatu kawasan atau daerah.
2. Puncak adalah bagian paling atas gunung/pegunungan.
3. Lereng adalah bagian dari gunung/ pegunungan/ bukit yang letaknya di antara puncak sampai lembah.
4. Lembah adalah daerah rendah di antara dua gunung/ pegunungan atau daerah yang mempunyai kedudukan lebih rendah dibandingkan daerah sekitarnya. Lembah di daerah pegunungan lipatan sering disebut slinkin. Lembah di daerah pegunungan p a t a h a n disebut graben atau slenk. sedangkan lembah di daerah yang bergunung-gunung disebut lembah antar pegunungan.
5. Dataran adalah bagian atau sisi bidang tanah yang tampak datar, rata, dan membentang.

**TECHNICAL NOTES**

1. *Topography is the state of the earth in a certain area or region.*
2. *Peak is the highest part of mount/ mountain.*
3. *Slop is part of the mount/ mountain/ hill which lies between the peak to the valley.*
4. *Valley is a low area between two mounts/mountains or area that have a position lower than the surrounding areas. Valley in mountainous area is often called syncline. Valley in a mountainous area is called graben fault or slenk. While the valley in the mountainous area is called the valley between the mountain.*
5. *Flat is a part or side of parcels of land that looked plane, lat, and*



**ULASAN**

Berdasarkan posisi geografisnya, Kecamatan Tirtajaya memiliki batas-batas: Utara - Laut Jawa; Selatan - Kecamatan Jayakarta; Barat - Kecamatan Tirtajaya; Timur - Kecamatan Cibuaya.

Terdapat 11 desa yang berada di Kecamatan Tirtajaya, yaitu Desa Medankarya, Desa Pisangsambo, Desa Sabajaya, Desa Gempolkarya, Desa Srijaya, Desa Kutamakmur, Desa Bolang, Desa Srikamulyan, Desa Sumurlaban, Desa Tambaksumur, dan Desa Tambaksari.

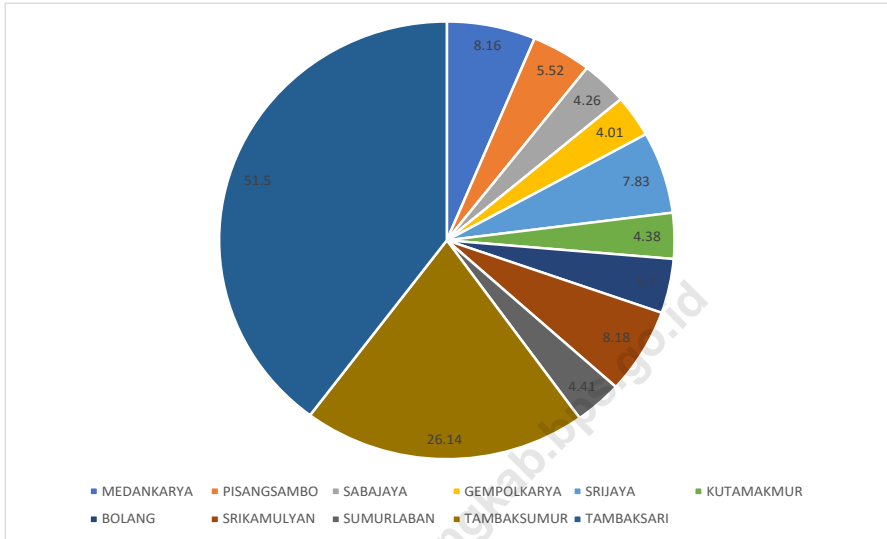
Kecamatan Tirtajaya memiliki luas wilayah 92,25 km<sup>2</sup> serta jarak tempuh ke pusat pemerintahan sejauh 40 km. Kantor desa dengan jarak ke kantor kecamatan terdekat adalah Desa Sabajaya, Desa Sumurlaban, dan Desa Tambaksumur yang berjarak 1 km, sedangkan yang terjauh adalah Desa Bolang yang berjarak 7 km.

**DESCRIPTION**

*In terms of geographic position, Tirtajaya District has boundaries as follows : North - Java Sea; South - Jayakarta District; West - Tirtajaya District; East - Cibuaya District.*

*There are 11 villages in Tirtajaya District : Medankarya Village, Pisangsambo Village, Sabajaya Village, South Gempolkarya Village, Srijaya Village, Kutamakmur Village, Bolang Village, Srikamulyan Village, Sumurlaban Village, Tambaksumur Village, and Tambaksari Village.*

*Tirtajaya District has an area of 92,25 km<sup>2</sup> and the distance to the government center is 40 km. The nearest village office to the sub-district office is Sabajaya Village, Sumurlaban Village, and Tambaksumur Village which is 1 km away, while the furthest is Bolang Village which is 7 km away.*

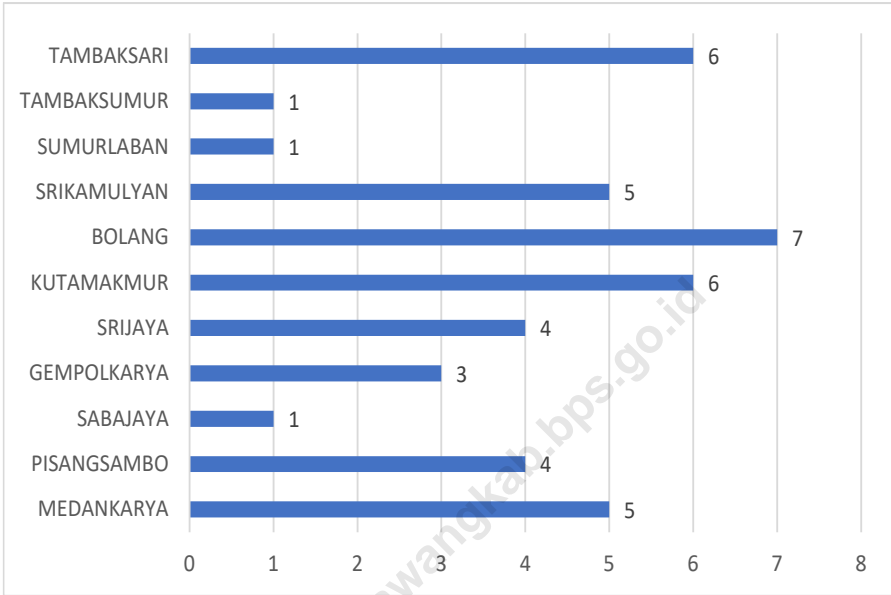


Sumber/Source : Kantor Kecamatan Tirtajaya/Tirtajaya District Office

**Gambar**  
**Figures**

**1.1**

**Luas Daerah menurut Desa (%), 2023**  
**Total Area by Village (%), 2023**



Sumber/Source: Kantor Kecamatan Tirtajaya/Tirtajaya District Office

**Gambar**  
**Figures** 1.2

**Jarak ke Ibukota Kecamatan Menurut Desa di Kecamatan Tirtajaya (km), 2023**  
***Distance to the District Capital by Village in Tirtajaya District (km), 2023***



**Tabel**  
**Table** 1.1

**Luas Daerah Menurut Desa di Kecamatan Tirtajaya, 2023**  
**Total Area by Villages in Tirtajaya District, 2023**

Desa Village	Luas Total Area (km <sup>2</sup> /sq.km)	Persentase terhadap Luas Kecamatan Percentage to District Area
(1)	(2)	(3)
Medankarya	7,53	8,16
Pisangsambo	5,09	5,52
Sabajaya	3,93	4,26
Gempolkarya	3,70	4,01
Srijaya	4,22	7,83
Kutamakmur	4,04	4,38
Bolang	4,79	5,20
Srikamulyan	7,55	8,18
Sumurlaban	4,07	4,41
Tambaksumur	24,11	26,14
Tambaksari	47,49	51,50
<b>Kecamatan Tirtajaya</b>	<b>92,25</b>	<b>100</b>

Catatan/Note: -

Sumber/Source: Kantor Kecamatan Tirtajaya/Tirtajaya District Office

**Tabel** 1.2  
**Table**

**Jarak ke Ibukota Kecamatan dan Ibukota Kabupaten/Kota Menurut Desa di Kecamatan Tirtajaya (km), 2023**  
**Distance to the District Capital and Regency/Municipal Capital by Villages in Tirtajaya District (km), 2023**

<b>Desa Village</b>	<b>Jarak ke Ibukota Kecamatan Distance to District Capital</b>	<b>Jarak ke Ibukota Kabupaten/ Kota Distance to Regency/Municipal Capital</b>
(1)	(2)	(3)
Medankarya	5,00	41,00
Pisangsambo	4,00	37,00
Sabajaya	1,00	42,00
Gempolkarya	3,00	40,00
Srijaya	4,00	35,00
Kutamakmur	6,00	32,00
Bolang	7,00	30,00
Srikamulyan	5,00	38,00
Sumurlaban	1,00	35,00
Tambaksumur	1,00	42,00
Tambaksari	6,00	47,00

Catatan/Note: -

Sumber/Source: Kantor Kecamatan Tirtajaya/Tirtajaya District Office



02

**PEMERINTAHAN  
GOVERNMENT**

<http://karawangkab.bps.go.id>





**PENJELASAN TEKNIS****TECHNICAL NOTES**

- |   |  |
|---|--|
| <p>1. Sistem pemerintahan di Indonesia didasarkan pada kekuasaan legislatif, eksekutif dan yudikatif (triaspolitica).</p>   | <p>1. <i>The political system in Indonesia is based on legislative, executive, and judicatives powers (Trias Political).</i></p>   |
| <p>2. Lembaga legislatif dipegang oleh DPRD Karawang. Anggota DPRD dipilih melalui pemilu dan dilantik dalam masa jabatan lima tahun.</p>   | <p>2. <i>Legislative Power is held by the Regional Indonesian House of Representative (DPRD) of Karawang, elected through a general election and appointed for a five-year membership.</i></p>                   |
| <p>3. Lembaga eksekutif terdiri dari Bupati, wakil bupati dan satuan kerja pemerintahan daerah. Bupati dan Wakil bupati dipilih secara langsung oleh rakyat dan dilantik dalam masa jabatan lima tahun.</p>   | <p>3. <i>The executives power consist of Regent, Vice Regent and local government unit. Regent and Vice Regent are elected through a direct election by people and appointed for a five-year membership.</i></p> |
| <p>4. Susunan pemerintahan Kabupaten Karawang adalah Bupati, Wakil Bupati, Dinas, Badan, Kantor serta Sekretariat kecamatan/desa. Pemerintah Daerah juga berkoordinasi dengan Kantor Kementerian di daerah, Lembaga Negara setingkat Kementerian di daerah, Lembaga Pemerintahan Non Kementerian di daerah.</p> | <p>4. <i>The government structure of Karawang Regency consist of Regent, Vice Regent, Ministry, Ministry level Institution, Office, subdistrict and village secretary.</i></p>                                   |



**ULASAN**

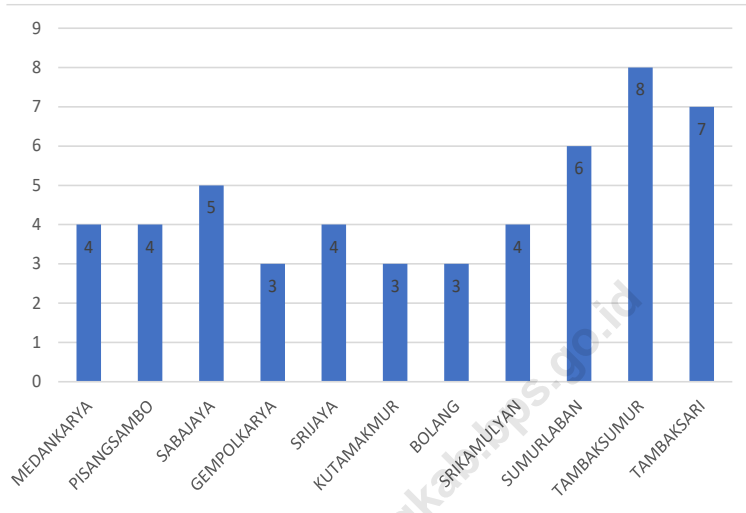
Wilayah administratif terkecil di Kecamatan Tirtajaya adalah RT. Terdapat sebanyak 136 RT di Kecamatan Tirtajaya dengan jumlah RW sebanyak 51.

**DESCRIPTION**

*The smallest administrative area in Tirtajaya District is called RT. There are 136 RTs in Tirtajaya District with a total of 51 RWs.*

<https://karawangkab.bps.go.id>





Sumber/Source : Kantor Kecamatan Tirtajaya/Tirtajaya Government Office

**Gambar**  
**Figures** 2.1

**Jumlah Rukun Warga (RW) Menurut Desa di Kecamatan Tirtajaya, 2023**  
**Number of Rukun Warga by Villages' in Tirtajaya District, 2023**

## 2.1 WILAYAH ADMINISTRATIF ADMINISTRATIVE AREA

**Tabel 2.1.1** Jumlah Rukun Warga (RW) dan Rukun Tetangga (RT) Menurut Desa/Kelurahan di Kecamatan Tirtajaya, 2023  
**Table** *Number of Rukun Warga and Rukun Tetangga by Villages'in Tirtajaya District, 2023*

Desa Village	Rukun Warga (RW)	Rukun Tetangga (RT)
(1)	(2)	(3)
Medankarya	4	14
Pisangsambo	4	12
Sabajaya	5	15
Gempolkarya	3	10
Srijaya	4	13
Kutamakmur	3	10
Bolang	3	12
Srikamulyan	4	8
Sumurlaban	6	9
Tambaksumur	8	16
Tambaksari	7	17
<b>Kecamatan Tirtajaya</b>	<b>51</b>	<b>136</b>

Catatan/Note: -

Sumber/Source: Kantor Kecamatan Tirtajaya/Tirtajaya Government Office

## 2.2 SUMBER DAYA MANUSIA HUMAN RESOURCES

**Tabel 2.2.1** Jumlah Pegawai Negeri Sipil Menurut Pemerintah Daerah dan Jenis Kelamin di Kecamatan Tirtajaya, 2023  
**Table** *Number of Civil Servants by Local Government and Sex in Tirtajaya District, 2023*

Pemerintah Daerah <i>Local Government</i>	Laki-Laki <i>Male</i>	Perempuan <i>Female</i>	Jumlah <i>Total</i>
(1)	(2)	(3)	(4)
Pemerintah Daerah Kecamatan Tirtajaya <i>Tirtajaya District Government</i>	10	2	12
Pemerintah Daerah Medankarya <i>Medankarya Village Government</i>	-	-	-
Pemerintah Daerah Pisangsambo <i>Pisangsambo Village Government</i>	-	-	-
Pemerintah Daerah Sabajaya <i>Sabajaya Village Government</i>	-	-	-
Pemerintah Daerah Gempolkarya <i>Gempolkarya Village Government</i>	-	-	-
Pemerintah Daerah Srijaya <i>Srijaya Village Government</i>	-	-	-
Pemerintah Daerah Kutamakmur <i>Kutamakmur Village Government</i>	-	-	-
Pemerintah Daerah Bolang <i>Bolang Village Government</i>	-	-	-
Pemerintah Daerah Srikamulyan <i>Srikamulyan Village Government</i>	-	-	-
Pemerintah Daerah Sumurlaban <i>Sumurlaban Village Government</i>	-	-	-
Pemerintah Daerah Tambaksumur <i>Tambaksumur Village Government</i>	-	-	-
Pemerintah Daerah Tambaksari <i>Tambaksari Village Government</i>	-	-	-

Catatan/Note: -

Sumber/Source: Kantor Kecamatan Tirtajaya/Tirtajaya Government Office

**Tabel** 2.2.2  
**Table**

**Jumlah Pegawai Negeri Sipil Pemerintah Daerah  
Kecamatan Tirtajaya Menurut Tingkat Pendidikan dan  
Jenis Kelamin, 2023**  
*Number of Civil Servants of Tirtajaya District Government  
by Educational Level and Sex, 2023*

<b>Tingkat Pendidikan</b> <i>Educational Level</i>	<b>Laki-Laki</b> <i>Male</i>	<b>Perempuan</b> <i>Female</i>	<b>Jumlah</b> <i>Total</i>
(1)	(2)	(3)	(4)
Sekolah Dasar (SD) <i>Primary School</i>	-	-	-
SMP/Sederajat <i>Junior High School</i>	-	-	-
SMA/Sederajat <i>Senior High School</i>	3	1	4
Diploma I/Akta I <i>Diploma I/Akta I</i>	-	-	-
Diploma II/Akta II <i>Diploma II/Akta II</i>	-	-	-
Diploma III/Akta III <i>Diploma III/Akta III</i>	-	1	1
Diploma IV/Akta IV <i>Diploma IV/Akta IV</i>	-	-	-
S1/Sarjana <i>Under Graduate/Bachelor</i>	5	-	5
S2/Pasca Sarjana <i>Graduate</i>	2	-	2
S3/Doktor/Ph.D <i>Post Graduate</i>	-	-	-
<b>Jumlah/Total</b>	10	2	12

Catatan/Note: -

Sumber/Source: Kantor Kecamatan Tirtajaya/Tirtajaya Government Office



03

**PENDUDUK  
POPULATION**

<https://karawangkab.bps.go.id>





**PENJELASAN TEKNIS**

1. Penduduk Indonesia adalah semua orang yang berdomisili di wilayah teritorial Indonesia selama 6 bulan atau lebih dan atau mereka yang berdomisili kurang dari 6 bulan tetapi bertujuan menetap.
2. Laju pertumbuhan penduduk adalah angka yang menunjukkan persentase penambahan penduduk dalam jangka waktu tertentu.
3. Kepadatan penduduk adalah rasio banyaknya penduduk per kilometer persegi.
4. Rasio jenis kelamin adalah perbandingan antara penduduk laki-laki dan penduduk perempuan pada suatu wilayah dan waktu tertentu. Biasanya dinyatakan dengan banyaknya penduduk laki-laki untuk 100 penduduk perempuan.
5. Distribusi penduduk adalah pola persebaran penduduk di suatu wilayah, baik berdasarkan batas-batas geografis maupun berdasarkan batas-batas administrasi pemerintahan.
6. Komposisi penduduk adalah pola persebaran penduduk menurut karakteristiknya, contoh: penduduk menurut kelompok

**TECHNICAL NOTES**

1. *The population of Indonesia are all residents of the entire territory of Indonesia who have stayed for six months or longer, and those who intended to stay more than six months even though their length of stay is less than six months.*
2. *The growth rate of population is the number that show percentage of population growth within a specified period.*
3. *Population density is ratio of population per square kilometer.*
4. *Sex ratio is the ratio of males population to females population in a given area and time, usually expressed as the number of males for every 100 females.*
5. *Population distribution is the pattern of population distribution in an area, either by geographic boundaries or by government administrative boundaries.*
6. *Population composition is the pattern of population distribution by its characteristics, example: population by age*



umur, penduduk menurut jenis kelamin.

*group. population by sex.*

7. Rumah tangga adalah seseorang atau sekelompok orang yang mendiami sebagian atau seluruh bangunan fisik/sensus dan biasanya tinggal bersama serta pengelolaan makan dari satu dapur. Yang dimaksud makan dari satu dapur adalah jika pengurusan kebutuhan sehari-harinya dikelola bersama-sama menjadi satu.
  8. Anggota rumah tangga adalah semua orang yang biasanya bertempat tinggal di suatu rumah tangga, baik yang berada di rumah pada waktu pencacahan maupun yang sementara tidak ada.
  9. Rata-rata anggota rumah tangga adalah angka yang menunjukkan rata-rata jumlah anggota rumah tangga per rumah tangga.
7. *Household is an individual or group of people living in a physical/census building unit or part of it and usually commit on a common provision for food and other essentials of living. Common provision for food means one organising daily needs for all of household members.*
  8. *Household member are those who usually lives in a household regardless of their location at the time of enumeration.*
  9. *Average household size is the average number of household members per household*

**ULASAN**

Jumlah penduduk Kecamatan Tirtajaya pada tahun 2023 sebanyak 75.383 orang. Jumlah penduduk laki-laki sebanyak 38.143 orang dan jumlah penduduk perempuan sebanyak 37.240 orang.

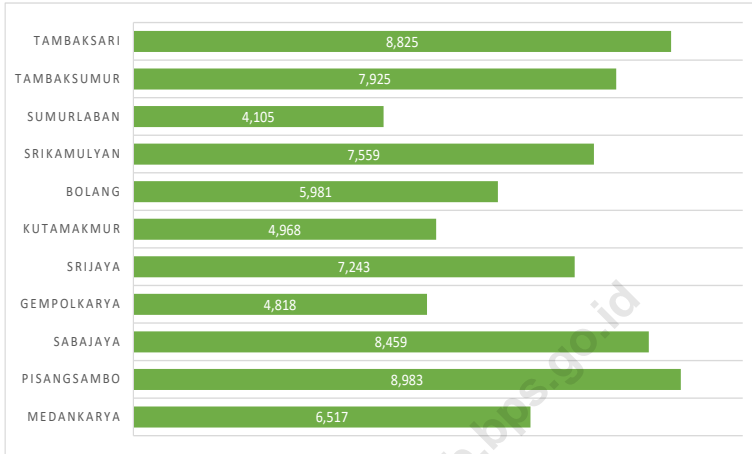
Kepadatan penduduk Kecamatan Tirtajaya tahun 2023 sebesar 817,16 orang per km<sup>2</sup> dengan rasio jenis kelamin sebesar 102,42.

**DESCRIPTION**

*The population of Tirtajaya District in 2023 is 75.383 people. The male population is 38.143 people and the female population is 37.240 people.*

*The population density of Tirtajaya District in 2023 is 817,16 people per km<sup>2</sup> with a sex ratio of 102,42.*

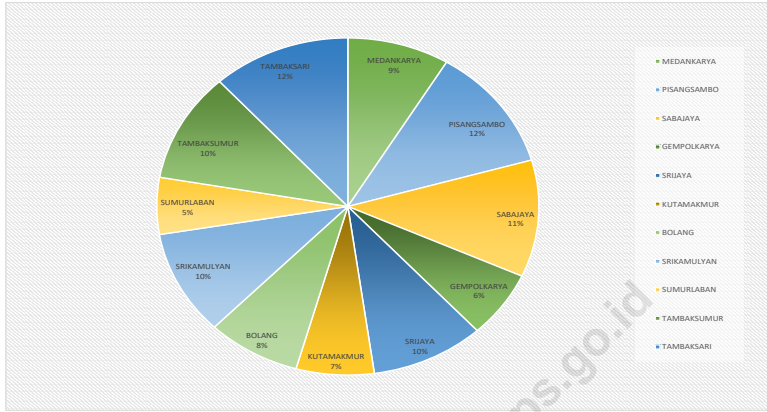
<https://karawangkab.bps.go.id>



Sumber/Source : Dinas Kependudukan dan Pencatatan Sipil Kabupaten karawang/ *Karawang Population and Civil Registry Office*

**Gambar** 3.1  
**Figures**

**Penduduk Menurut Desa di Kecamatan Tirtajaya, 2023**  
**Population by Villages in Tirtajaya District, 2023**



Sumber/Source : Dinas Kependudukan dan Pencatatan Sipil Kabupaten Karawang/ Karawang Population and Civil Registry Office

**Gambar** 3.2  
**Figures**

**Distribusi Persentase Penduduk Menurut Desa di Kecamatan Tirtajaya, 2023**  
**Percentage Distribution of Population by Villages in Tirtajaya District, 2023**

**Tabel**  
**Table** 3.1

**Penduduk, Distribusi Persentase Penduduk, Kepadatan Penduduk, Rasio Jenis Kelamin Penduduk Menurut Desa di Kecamatan Tirtajaya, 2023**  
*Population, Percentage Distribution of Population, Population Density, and Population Sex Ratio by Villages in Tirtajaya District, 2023*

Desa Village	Penduduk/Population		
	Laki-Laki/Male	Perempuan/Female	Jumlah/Total
(1)	(2)	(3)	(4)
Medankarya	3.318	3.199	6.517
Pisangsambo	4.488	4.495	8.983
Sabajaya	4.246	4.213	8.459
Gempolkarya	2.437	2.381	4.818
Srijaya	3.616	3.627	7.243
Kutamakmur	2.523	2.445	4.968
Bolang	3.059	2.922	5.981
Srikamulyan	3.890	3.669	7.559
Sumurlaban	2.032	2.073	4.105
Tambaksumur	3.979	3.946	7.925
Tambaksari	4.555	4.270	8.825
<b>Kecamatan Tirtajaya</b>	<b>38.143</b>	<b>37.240</b>	<b>75.383</b>

Lanjutan Tabel/*Continued Table 3.1*

Desa Village	Persentase Penduduk Percentage of Total Population	Kepadatan Penduduk (per km <sup>2</sup> ) Population Density per sq.km	Rasio Jenis Kelamin Penduduk Population Sex Ratio
(1)	(5)	(6)	(7)
Medankarya	8,65	865,47	103,72
Pisangsambo	11,92	1764,83	99,84
Sabajaya	11,22	2152,42	100,78
Gempolkarya	6,39	1302,16	102,35
Srijaya	9,61	1716,35	99,70
Kutamakmur	6,59	1229,70	103,19
Bolang	7,93	1248,64	104,69
Srikamulyan	10,03	1001,19	106,02
Sumurlaban	5,45	1008,60	98,02
Tambaksumur	10,51	328,70	100,84
Tambaksari	11,71	185,83	106,67
<b>Kecamatan Tirtajaya</b>	<b>100,00</b>	<b>817,16</b>	<b>102,42</b>

Catatan/Note: -

Sumber/Source: Dinas Kependudukan dan Pencatatan Sipil Kabupaten Karawang/ Karawang Population and Civil Registry Office



# 04

## **SOSIAL DAN KESEJAHTERAAN RAKYAT** **SOCIAL AND WELFARE**

<https://karawangkab.bps.go.id>







**PENJELASAN TEKNIS**

1. Tidak/belum pernah sekolah adalah mereka yang tidak pernah atau belum pernah terdaftar dan tidak pernah atau belum pernah aktif mengikuti pendidikan di suatu jenjang pendidikan formal. Termasuk juga yang tamat/belum tamat taman kanak-kanak tetapi tidak melanjutkan ke sekolah dasar.
2. Masih bersekolah adalah mereka yang terdaftar dan aktif mengikuti pendidikan formal dan nonformal (Paket A, B, atau C), baik pendidikan dasar, menengah maupun pendidikan tinggi. Bagi mahasiswa yang sedang cuti dianggap masih bersekolah.
3. Tidak bersekolah lagi adalah mereka yang pernah terdaftar dan aktif mengikuti pendidikan di suatu jenjang pendidikan formal dan nonformal (Paket A, B, atau C), tetapi pada saat pencacahan tidak lagi terdaftar dan tidak aktif mengikuti pendidikan.
4. Tamat sekolah adalah menyelesaikan pelajaran yang ditandai dengan lulus ujian akhir pada kelas atau tingkat terakhir suatu jenjang pendidikan di sekolah negeri maupun swasta dengan mendapatkan tanda tamat belajar/ijazah. Seseorang yang belum mengikuti pelajaran pada kelas tertinggi tetapi telah mengikuti ujian akhir dan lulus dianggap tamat sekolah.

**TECHNICAL NOTES**

1. *Not/never attending school is someone who has never attended or never been registered in a formal education, such as primary, secondary, and tertiary education. Those who just completed kindergarten are considered as never attended school.*
2. *Attending school is someone who is currently attending primary, secondary, or tertiary education, including package A, package B, or package C. College student who postpones his/her study is considered as attending school.*
3. *Not attending school anymore is someone who had enrolled and participated in formal and non-formal education in the past including package A, package B, or package C, but currently does not attend school.*
4. *Completed particular level of education is someone who has completed particular level of education in private or public school and accepting graduation certificate. Someone who has never attended the highest grade but passed the final exam is considered as completed particular level of education.*

5. Jalur Pendidikan di Indonesia terdiri atas 1) pendidikan formal, 2) pendidikan nonformal, dan 3) pendidikan informal yang ketiganya dapat saling melengkapi dan memperkaya (Undang-Undang No. 20 Tahun 2017 tentang Sistem Pendidikan Nasional).
6. Jenjang Pendidikan Formal terdiri atas pendidikan dasar, pendidikan menengah dan pendidikan tinggi. Jenis pendidikan yang diajarkan mencakup pendidikan umum, kejuruan, akademik, profesi, vokasi, keagamaan, dan khusus.
- a. Pendidikan Dasar berbentuk Sekolah Dasar (SD) dan Madrasah Ibtidaiyah (MI) atau bentuk lain yang sederajat serta Sekolah Menengah Pertama (SMP) dan Madrasah Tsanawiyah (MTs). atau bentuk lain yang sederajat.
- b. Pendidikan Menengah berbentuk Sekolah Menengah Atas (SMA), Madrasah Aliyah (MA), Sekolah Menengah Kejuruan (SMK), dan Madrasah Aliyah Kejuruan (MAK), atau bentuk lain yang sederajat.
- c. Pendidikan Tinggi merupakan jenjang pendidikan setelah pendidikan menengah yang mencakup program pendidikan diploma, sarjana, magister, spesialis, dan doktor yang diselenggarakan.
5. *The Education System in Indonesia consists of 1) a formal education. 2) non-formal education. and 3) informal education that all three can be complementary and enriching (Law No. 20 Year 2017 about The National Education System).*
6. *The Formal Education Level consists of primary education, secondary education, and high education. The kind of education that taught consists of general education, vocational, academic, professional, religious, and specific education.*
- a. *The Primary Education consists of Elementary School and Islamic Elementary School or other equivalent forms and Junior High School and MTs, or other equivalent forms.*
- b. *The Secondary Education consists of the senior high school/MA, Vocational School. and Vocational Madrasah Aliyah, or other equivalent forms.*
- c. *The High Education consists of the education level after the secondary education that consists of diplomas, bachelor, master. specialist, and doctoral degrees that are held by the college. The colleges can be academy, polytechnic, high school, institute, or university.*

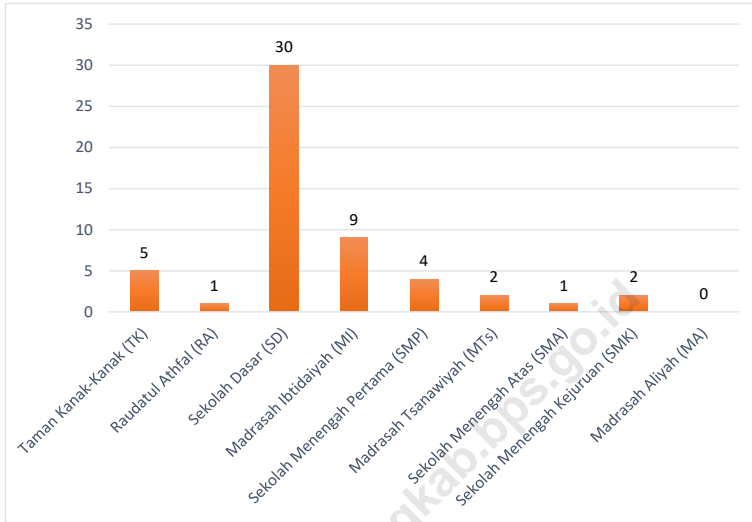
**ULASAN**

Dalam sektor pendidikan, pada tahun 2023, terdapat 40 fasilitas SD, 8 fasilitas SMP, 2 fasilitas SMA, dan 5 fasilitas SMK di Kecamatan Tirtajaya. Dalam sektor kesehatan, terdapat 2 poliklinik, 1 puskesmas dan 3 apotek yang beroperasi di wilayah Kecamatan Tirtajaya selama tahun 2023.

**DESCRIPTION**

*In the education sector, in 2023, there will be 40 elementary school facilities, 8 middle school facilities, 2 high school facilities and 5 vocational school facilities in Tirtajaya District. In the health sector, there are 2 polyclinics, 1 public health center, and 1 pharmacy unit which operated in the Tirtajaya District area during 2023.*

<https://karawangkab.bps.go.id>



Sumber/Source : Kementerian Pendidikan, Kebudayaan, Riset, dan Teknologi, Sistem Data Pokok Pendidikan, data semester genap/Ministry of Education, Culture, Research, and Technology, Basic Education Data System, even semester report data

**Gambar** 4.1  
**Figures**

**Jumlah Sekolah Menurut Tingkat Pendidikan di Kecamatan Tirtajaya, 2023/2024**  
**Number of Schools by Educational Level in Tirtajaya District, 2023/2024**

#### 4.1 PENDIDIKAN EDUCATION

**Tabel 4.1.1** Banyaknya Desa<sup>1</sup> yang Memiliki Fasilitas Sekolah Menurut Tingkat Pendidikan di Kecamatan Tirtajaya, 2021–2023  
**Number of Villages<sup>1</sup> Having Educational Facilities by Educational Level in Tirtajaya District, 2021–2023**

Tingkat Pendidikan Educational Level	2021 <sup>2</sup>	2022 <sup>3</sup>	2023 <sup>3</sup>
(1)	(2)	(3)	(4)
Sekolah Dasar (SD) Primary School	11	11	11
Madrasah Ibtidaiyah (MI) Madrasah Ibtidaiyah	8	8	7
Sekolah Menengah Pertama (SMP) Junior High School	4	4	4
Madrasah Tsanawiyah (MTs) Madrasah Tsanawiyah (MTs)	2	2	2
Sekolah Menengah Atas (SMA) Senior High School	1	1	1
Sekolah Menengah Kejuruan (SMK) Vocational High School	2	2	3
Madrasah Aliyah (MA) Madrasah Aliyah	-	-	-
Akademi/Perguruan Tinggi Academy/University	-	-	-

Catatan/Note: <sup>1</sup> Desa pada tabel ini termasuk Unit Permukiman Transmigrasi (UPT) yang masih dibina oleh kementerian terkait/  
Villages in this table include Transmigration Settlement Unit which is still fostered by the relevant ministries.

Sumber/Source: <sup>2</sup> Badan Pusat Statistik, Pendataan Potensi Desa (Podes)/BPS–Statistics Indonesia, Village Potential Data Collecting

<sup>3</sup> Kementerian Pendidikan, Kebudayaan, Riset, dan Teknologi, Sistem Data Pokok Pendidikan, data semester genap/  
Ministry of Education, Culture, Research, and Technology, Basic Education Data System, even semester report data

**Tabel 4.1.2** Jumlah Sekolah Menurut Tingkat Pendidikan di Kecamatan Tirtajaya, 2022/2023 dan 2023/2024  
**Table** Number of Schools by Educational Level in Tirtajaya District, 2022/2023 and 2023/2024

Tingkat Pendidikan Educational Level	Negeri/Public		Swasta/Private		Jumlah/Total	
	2022/2023	2023/2024	2022/2023	2023/2024	2022/2023	2023/2024
(1)	(2)	(3)	(4)	(5)	(6)	(7)
Taman Kanak-Kanak (TK) <sup>1</sup> /Kindergarten <sup>1</sup>	-	-	5	5	5	5
Raudatul Athfal (RA) <sup>2</sup> Raudatul Athfal (RA) <sup>2</sup>	-	-	1	1	1	1
Sekolah Dasar (SD) <sup>1</sup> Elementary Schools <sup>1</sup>	30	30	-	-	30	30
Madrasah Ibtidaiyah (MI) <sup>2</sup> /Madrasah Ibtidaiyah (MI) <sup>2</sup>	-	-	11	11	11	11
Sekolah Menengah Pertama (SMP) <sup>1</sup> /Junior High Schools <sup>1</sup>	4	4	-	-	4	4
Madrasah Tsanawiyah (MTs) <sup>2</sup> /Madrasah Tsanawiyah (MTs) <sup>2</sup>	-	-	2	2	2	2
Sekolah Menengah Atas (SMA) <sup>1</sup> /Senior High Schools <sup>1</sup>	1	1	-	-	1	1
Sekolah Menengah Kejuruan (SMK) <sup>1</sup> Vocational High Schools <sup>1</sup>	1	1	1	1	2	2
Madrasah Aliyah (MA) <sup>2</sup> Madrasah Aliyah (MA) <sup>2</sup>	-	-	-	-	-	-

Catatan/Note: <sup>3</sup> Seluruh Raudatul Athfal (RA) berstatus swasta/All Raudatul Athfal (RA) are private

Sumber/Source: <sup>1</sup> Kementerian Pendidikan, Kebudayaan, Riset, dan Teknologi, Sistem Data Pokok Pendidikan, data semester genap/Ministry of Education, Culture, Research, and Technology; Basic Education Data System, even semester report data

<sup>2</sup> Kementerian Agama, EMIS, data semester genap/Ministry of Religious Affairs, EMIS, genap semester report data

**Tabel** 4.1.3  
**Table**

**Jumlah Guru Menurut Tingkat Pendidikan di Kecamatan Tirtajaya, 2022/2023 dan 2023/2024**  
**Number of Teachers by Educational Level in Tirtajaya District, 2022/2023 and 2023/2024**

Tingkat Pendidikan Educational Level	Negeri/Public		Swasta/Private		Jumlah/Total	
	2022/2023	2023/2024	2022/2023	2023/2024	2022/2023	2023/2024
(1)	(2)	(3)	(4)	(5)	(6)	(7)
Taman Kanak-Kanak (TK) <sup>1</sup> /Kindergarten <sup>1</sup>	-	-	14	12	14	12
Raudatul Athfal (RA) <sup>2</sup> Raudatul Athfal (RA) <sup>2</sup>	-	-	7	6	7	6
Sekolah Dasar (SD) <sup>1,3</sup> Elementary Schools <sup>1,3</sup>	244	273	-	-	244	273
Madrasah Ibtidaiyah (MI) <sup>2</sup> /Madrasah Ibtidaiyah (MI) <sup>2</sup>	-	-	68	67	68	67
Sekolah Menengah Pertama (SMP) <sup>1,3</sup> Junior High Schools <sup>1,3</sup>	91	95	-	-	91	95
Madrasah Tsanawiyah (MTs) <sup>2</sup> /Madrasah Tsanawiyah (MTs) <sup>2</sup>	-	-	28	22	28	22
Sekolah Menengah Atas (SMA) <sup>1,3</sup> /Senior High Schools <sup>1,3</sup>	31	32	-	-	31	32
Sekolah Menengah Kejuruan (SMK) <sup>1,3</sup> Vocational High Schools <sup>1,3</sup>	46	42	3	3	49	45
Madrasah Aliyah (MA) <sup>2</sup> Madrasah Aliyah (MA) <sup>2</sup>	-	-	-	-	-	-

Catatan/Note: <sup>3</sup> Jumlah guru termasuk kepala sekolah dan guru/The total of teachers including headmaster and teacher.

Sumber/Source: <sup>1</sup> Kementerian Pendidikan, Kebudayaan, Riset, dan Teknologi, Sistem Data Pokok Pendidikan, data semester genap/Ministry of Education, Culture, Research, and Technology, Basic Education Data System, even semester report data

<sup>2</sup> Kementerian Agama, EMIS, data semester genap/Ministry of Religious Affairs, EMIS, even semester report data



**Tabel 4.1.4** Jumlah Murid Menurut Tingkat Pendidikan di Kecamatan Tirtajaya, 2022/2023 dan 2023/2024  
**Table** Number of Pupils by Educational Level in Tirtajaya District, 2022/2023 and 2023/2024

Tingkat Pendidikan Educational Level	Negeri/Public		Swasta/Private		Jumlah/Total	
	2022/2023	2023/2024	2022/2023	2023/2024	2022/2023	2023/2024
(1)	(2)	(3)	(4)	(5)	(6)	(7)
Taman Kanak-Kanak (TK) <sup>1</sup> /Kindergarten <sup>1</sup>	-	-	288	165	288	165
Raudatul Athfal (RA) <sup>2</sup> Raudatul Athfal (RA) <sup>2</sup>	-	-	91	86	91	86
Sekolah Dasar (SD) <sup>1</sup> Elementary Schools <sup>1</sup>	6.626	6.733	-	-	6.626	6.733
Madrasah Ibtidaiyah (MI) <sup>2</sup> /Madrasah Ibtidaiyah (MI) <sup>2</sup>	-	-	940	1.171	940	1.171
Sekolah Menengah Pertama (SMP) <sup>1</sup> /Junior High Schools <sup>1</sup>	1.679	1.657	-	-	1.679	1.657
Madrasah Tsanawiyah (MTs) <sup>2</sup> /Madrasah Tsanawiyah (MTs) <sup>2</sup>	-	-	359	322	359	322
Sekolah Menengah Atas (SMA) <sup>1</sup> /Senior High Schools <sup>1</sup>	445	542	-	-	445	542
Sekolah Menengah Kejuruan (SMK) <sup>1</sup> Vocational High Schools <sup>1</sup>	984	910	151	152	1.135	1.165
Madrasah Aliyah (MA) <sup>2</sup> Madrasah Aliyah (MA) <sup>2</sup>	-	-	-	-	-	-

Catatan/Note: -

Sumber/Source: <sup>1</sup> Kementerian Pendidikan, Kebudayaan, Riset, dan Teknologi, Sistem Data Pokok Pendidikan, data semester genap/  
Ministry of Education, Culture, Research, and Technology, Basic Education Data System, even semester report data

<sup>2</sup> Kementerian Agama, EMIS, data semester genap/Ministry of Religious Affairs, EMIS, even semester report data

## 4.2 KESEHATAN HEALTH

**Tabel 4.2.1 Banyaknya Desa<sup>1</sup> yang Memiliki Sarana Kesehatan Menurut Jenis Sarana Kesehatan di Kecamatan Tirtajaya, 2019–2021**  
**Number of Villages<sup>1</sup> Health Facilities by Type of Health Facilities in Tirtajaya District, 2019–2021**

Jenis Sarana Kesehatan <i>Type of Health Facilities</i>	2019	2020	2021
(1)	(2)	(3)	(4)
Rumah Sakit <i>Hospital</i>	-	-	-
Rumah Sakit Bersalin <i>Maternity Hospital</i>	-	-	-
Poliklinik/Balai Pengobatan <i>Polyclinic</i>	4	5	3
Puskesmas <i>Public Health Center</i>	1	1	1
Apotek <i>Pharmacy</i>	3	4	4

Catatan/Note: <sup>1</sup>Desa pada tabel ini termasuk Unit Permukiman Transmigrasi (UPT) yang masih dibina oleh kementerian terkait/  
*Villages in this table include Transmigration Settlement Unit which is still fostered by the relevant ministries.*

Sumber/Source: <sup>2</sup>Badan Pusat Statistik, Pendataan Potensi Desa (Podes)/BPS-Statistics Indonesia, Village Potential Data Collecting



05

**PERTANIAN**  
**AGRICULTURE**





**PENJELASAN TEKNIS**

1. Data pokok tanaman pangan yang dikumpulkan adalah luas panen dan produktivitas (hasil per hektar). Produksi tanaman pangan merupakan hasil perkalian antara luas panen dengan produktivitas. Pengumpulan data luas panen dilakukan setiap bulan dengan pendekatan area kecamatan di seluruh wilayah Indonesia. Pengumpulan data produktivitas dilakukan melalui pengukuran langsung pada plot ubinan berukuran 2½ m x 2½ m. Pengumpulan data produktivitas dilakukan setiap subround (empat bulanan) pada waktu panen petani.
2. Data produksi padi dan palawija yang disajikan adalah dalam kualitas: gabah kering giling (padi), pipilan kering (jagung), biji kering (kedelai dan kacang tanah), dan umbi basah (ubi kayu dan ubi jalar).
3. Tanaman sayuran dan buah-buahan semusim; Tanaman sayuran semusim adalah tanaman sumber vitamin, garam mineral dan lain-lain yang dikonsumsi dari bagian tanaman yang berupa daun, bunga, buah, dan umbinya, yang berumur kurang dari satu tahun. Tanaman buah-buahan semusim adalah tanaman sumber vitamin, garam mineral, dan lain-lain yang dikonsumsi dari bagian tanaman yang berupa buah,

**TECHNICAL NOTES**

1. *The main food crops data collected consists of harvested area and productivity (yield per hectare). Food crops production is generated by harvested area multiplied by productivity. The harvested area data is collected every month using sub district area approach in all sub district in Indonesia. The productivity data collection is conducted by a direct measurement in 2½m x 2½m crop cutting plot. The productivity measurement is conducted in every subround (four monthly) at the time when farmers are harvesting their crops.*
2. *Production of paddy and secondary crops data are presented in the form of: dry unhusked rice (paddy), dry loose maize (maize), dry shells crops (soybeans and peanuts), and fresh roots (cassava and sweet potatoes).*
3. *Seasonal vegetable and fruit plants; Seasonal vegetable plants are plants which are the sources of vitamin, mineral salt, etc, consumed from the part of the plant in the form of leaf, flower, fruit, and root with the age of less than one year. Annual fruit plants are plants that are a source of vitamins, mineral salts, etc. that are consumed from plant parts in the form of fruit, less than one year old, not in the form of trees/clumps but spreading and*

berumur kurang dari satu tahun, tidak berbentuk pohon/rumpun tetapi menjalar dan berbatang lunak.

4. Tanaman buah-buahan dan sayuran tahunan; Tanaman buah-buahan tahunan adalah tanaman sumber vitamin, garam mineral, dan lain-lain yang dikonsumsi dari bagian tanaman yang berupa buah dan merupakan tanaman tahunan. Tanaman sayuran tahunan adalah tanaman sumber vitamin, garam mineral, dan lain-lain yang dikonsumsi dari bagian tanaman yang berupa daun dan atau buah yang berumur lebih dari satu tahun.
5. Tanaman biofarmaka adalah tanaman yang bermanfaat untuk obat-obatan, kosmetik, dan kesehatan yang dikonsumsi atau digunakan dari bagian-bagian tanaman seperti daun, batang, buah, umbi (rimpang) ataupun akar.
6. Tanaman hias adalah tanaman yang mempunyai nilai keindahan baik bentuk, warna daun, tajuk maupun bunganya, sering digunakan untuk penghias pekarangan dan lain sebagainya.

*with soft stems.*

4. *Annual fruit and vegetable plants; Annual fruit plants are plants which are the sources of vitamin, contained mineral salt, etc, consumed from the part of plant in the form of fruit and more than one year of age. Annual vegetable plants are plants which are the sources of vitamin, contained mineral salt, etc, consumed from the part of the plant in the form of vegetable and more than one year of age.*
5. *Medicinal plants are plants which are useful for medicine. It is consumed from part of the plant such as leaf, flower, fruit, tuber, and root.*
6. *Ornamental plants are plants which have a beauty value, either in shape, colour of leaf or crown of flower, and they are often used as a yard decorator.*

**ULASAN**

Pada sektor pertanian, Kecamatan Tirtajaya memiliki produksi mangga 395 kuintal dan pepaya 210 kuintal.

**DESCRIPTION**

*In the agricultural sector, Tirtajaya District has a production of 395 quintals of mangoes and 210 quintals of papaya.*

<https://karawangkab.bps.go.id>



**Tabel** 5.1  
**Table**

**Luas Panen Tanaman Sayuran dan Buah-buahan Semusim Menurut Jenis Tanaman di Kecamatan Tirtajaya (ha), 2020–2023**  
**Harvested Area of Seasonal Vegetables and Fruits by Kind of Plant in Tirtajaya District (ha), 2020–2023**

Jenis Tanaman <i>Kind of Plants</i>	2020	2021	2022	2023
(1)	(2)	(3)	(4)	(5)
<b>Sayuran/Vegetables:</b>				
Bawang Merah/ <i>Shallots</i>	-	-	-	-
Cabai Besar/TW/Teropong <i>Chili/Big Chili</i>	-	-	-	-
Cabai Keiting <i>Curly Chili</i>	-	-	-	-
Cabai Rawit <i>Chili/Cayenne Pepper</i>	-	-	-	-
Kentang/ <i>Potato</i>	-	-	-	-
Kubis/ <i>Cabbage</i>	-	-	-	-
Tomat/ <i>Tomato</i>	-	-	-	-
Bawang Putih/ <i>Garlic</i>	-	-	-	-
<b>Buah–buahan/Fruits:</b>				
Semangka	-	-	-	-

Catatan/Note: -

Sumber/Source: Badan Pusat Statistik, Statistik Pertanian Hortikultura SPH-SBS/BPS-Statistics Indonesia, *Agricultural Statistic for Horticulture SPH-SBS*

**Tabel** 5.2  
**Table**

**Produksi Tanaman Sayuran dan Buah-buahan Semusim Menurut Jenis Tanaman di Kecamatan Tirtajaya (kuintal), 2020–2023**  
**Production of Seasonal Vegetables and Fruits by Kind of Plant in Tirtajaya District (quintal), 2020–2023**

Jenis Tanaman Kind of Plants	2020	2021	2022	2023
(1)	(2)	(3)	(4)	(5)
<b>Sayuran/Vegetables:</b>				
Bawang Merah/ Shallots	-	-	-	-
Cabai Besar/TW/Teropong Chili/Big Chili	-	-	-	-
Cabai Keiting Curly Chili	-	-	-	-
Cabai Rawit Chili/Cayenne Pepper	-	-	-	-
Kentang/Potato	-	-	-	-
Kubis/Cabbage	-	-	-	-
Tomat/Tomato	-	-	-	-
Bawang Putih/Garlic	-	-	-	-
<b>Buah–buahan/Fruits:</b>				
Semangka	-	-	-	-

Catatan/Note: -

Sumber/Souse: Badan Pusat Statistik, Statistik Pertanian Hortikultura SPH-SBS/BPS-Statistics Indonesia, Agricultural Statistic for Horticulture SPH-SBS

**Tabel 5.3** Luas Panen Tanaman Biofarmaka Menurut Jenis Tanaman di Kecamatan Tirtajaya (m<sup>2</sup>), 2020–2023  
**Table** *Harvested Area of Medicinal Plants by Kind of Plant in Tirtajaya District (m<sup>2</sup>), 2020–2023*

Jenis Tanaman Kind of Plants	2020	2021	2022	2023
(1)	(2)	(3)	(4)	(5)
<i>Jahe/Ginger</i>	-	-	-	-
<i>Laos/Lengkuas/Galanga</i>	-	-	-	-
<i>Kencur/East Indian Galangal</i>	-	-	-	-
<i>Kunyit/Turmeric</i>	-	-	-	-

Catatan/Note: -

Sumber/Source: Badan Pusat Statistik, Statistik Pertanian Hortikultura SPH-TBF/BPS-Statistics Indonesia, Agricultural Statistic for Horticulture SPH-TBF

**Tabel**  
**Table** 5.4

**Produksi Tanaman Biofarmaka Menurut Jenis Tanaman di  
Kecamatan Tirtajaya (kg), 2020–2023**  
*Production of Medicinal Plants by Kind of Plant in Tirtajaya  
District (kg), 2020–2023*

Jenis Tanaman Kind of Plants	2020	2021	2022	2023
(1)	(2)	(3)	(4)	(5)
Jahe/Ginger	-	-	-	-
Laos/Lengkuas/Galanga	-	-	-	-
Kencur/East Indian Galangal	-	-	-	-
Kunyit/Turmeric	-	-	-	-

Catatan/Note: -

Sumber/Source: Badan Pusat Statistik, Statistik Pertanian Hortikultura SPH-TBF/BPS-Statistics Indonesia, Agricultural Statistic for Horticulture SPH-TBF

**Tabel 5.5** Luas Panen Tanaman Hias Menurut Jenis Tanaman di Kecamatan Tirtajaya (m<sup>2</sup>), 2020–2023  
**Table** *Harvested Area of Ornamental Plants by Kind of Plant in Tirtajaya District (m<sup>2</sup>), 2020–2023*

Jenis Tanaman <i>Kind of Plants</i>	2020	2021	2022	2023
(1)	(2)	(3)	(4)	(5)
Anggrek Pot/ <i>Pot Orchid</i>	-	-	-	-
Anggrek Potong/ <i>Cut Orchid</i>	-	-	-	-
Krisan/ <i>Chrysantemum</i>	-	-	-	-
Mawar/ <i>Rose</i>	-	-	-	-
Sedap Malam/ <i>Tuberose</i>	-	-	-	-

Catatan/*Note*: -

Sumber/*Source*: Badan Pusat Statistik, Statistik Pertanian Hortikultura SPH-TH/*BPS-Statistics Indonesia, Agricultural Statistik for Horticulture SPH-TH*

**Tabel**  
**Table** 5.6

**Produksi Tanaman Hias Menurut Jenis Tanaman di  
Kecamatan Tirtajaya (tangkai), 2020–2023**  
*Production of Ornamental Plants by Kind of Plant in  
Tirtajaya District (stalks), 2020–2023*

Jenis Tanaman <i>Kind of Plants</i>	2020	2021	2022	2023
(1)	(2)	(3)	(4)	(5)
Anggrek Pot/ <i>Pot Orchid</i>	-	-	-	-
Anggrek Potong/ <i>Cut Orchid</i>	-	-	-	-
Krisan/ <i>Chrysantemum</i>	-	-	-	-
Mawar/ <i>Rose</i>	-	-	-	-
Sedap Malam/ <i>Tuberose</i>	-	-	-	-

Catatan/*Note*: -

Sumber/*Source*: Badan Pusat Statistik, Statistik Pertanian Hortikultura SPH-TH/*BPS-Statistics Indonesia, Agricultural Statistik for Horticulture SPH-TH*

**Tabel**  
**Table** 5.7

**Produksi Buah-Buahan dan Sayuran Tahunan Menurut Jenis Tanaman di Kecamatan Tirtajaya (kuintal), 2020–2023**  
**Production of Annual Fruits and Vegetables by Kind of Plant in Tirtajaya District (quintal), 2020–2023**

Jenis Tanaman <i>Kind of Plants</i>	2020	2021	2022	2023
(1)	(2)	(3)	(4)	(5)
<b>Buah–Buahan/Fruits:</b>				
Mangga/ <i>Mango</i>	-	1.445	640	395
Durian/ <i>Durian</i>	-	-	-	-
Jeruk Siam/ <i>Keprok/Orange/Tangerine</i>	-	-	-	-
Pisang/ <i>Banana</i>	-	55	75	-
Pepaya/ <i>Papaya</i>	-	35	49	210
Salak/ <i>Snakefruit</i>	-	-	-	-
<b>Sayuran/Vegetables:</b>				
Petai	-	-	-	-

Catatan/*Note:* -

Sumber/*Source:* Badan Pusat Statistik, Statistik Pertanian Hortikultura SPH-BST/*BPS-Statistics Indonesia, Agricultural Statistic for Horticulture SPH-BST*

# 06

## **PARIWISATA, TRANSPORTASI, DAN KOMUNIKASI TOURISM, TRANSPORTATION, AND COMMUNICATION**







**PENJELASAN TEKNIS**

1. Data transportasi dan komunikasi meliputi:

- a. Panjang Jalan

Jalan merupakan prasarana angkutan darat yang sangat penting dalam memperlancar kegiatan hubungan perekonomian, baik antara satu kota dengan kota lainnya, maupun antara kota dengan desa dan antara satu desa dengan desa lainnya. Kondisi jalan yang baik akan memudahkan mobilitas penduduk dalam mengadakan hubungan perekonomian dan kegiatan sosial lainnya.

- b. Angkutan Darat

Sarana angkutan darat seperti kendaraan bermotor disamping dapat dipergunakan oleh masyarakat sebagai angkutan penumpang, juga dapat dipergunakan sebagai angkutan barang barang produksi hasil pertanian, kehutanan dan hasil hasil lainnya. Jenis sarana angkutan darat yang dicakup disini adalah kendaraan bermotor yang meliputi mobil penumpang, mobil beban, otobis dan sepeda motor.

- c. Pos dan Telekomunikasi

Fasilitas fisik pos dan giro meliputi kantor pos, kantor pos tambahan, kantor pos dan giro pembantu, pos keliling kota, pos keliling desa, rumah pos, kotak pos dan bis surat.

**TECHNICAL NOTES**

1. *Data on transportations and communications cover:*

- a. *Length of Road*

*The road is the land transport infrastructure is very important in speeding up economic relations activities, both between one city to another city, and between villages and cities with between one village to another village. A good road conditions would facilitate the mobility of the population in economic relations and conduct other social activities.*

- b. *Land Transportation*

*Land transportation as well as motor vehicles can be used by the community as a passenger, also can be used as a goods transportation of agricultural production, forestry and the other results. Types of land transportation facilities covered here is motor vehicles include passenger cars, car load, bus and motorcycle.*

- c. *Post and Telecommunication*

*Physical facilities and postal giro to the village level which includes the post office, post office addition, and post office giro assistant, heading around town, heading around the village, heading home, post office box and mailbox*

2. Kantor Pos adalah pemberi pelayanan pengiriman barang, uang, dsb. Dari suatu tempat ke tempat yang lain. Pengguna pelayanan biasanya diharuskan menempel perangko yang cukup pada sampul surat, kartu pos, pos wesel, warkat pos, paket dsb. Rumah pos berfungsi sama seperti kantor pos dan kantor pos pembantu, bedanya rumah pos biasanya terletak di daerah terpencil.
2. *The Post Office is a provider of services for sending goods, money, etc. From one place to another. Service users are usually required to attach sufficient postage to the envelope of letters, postcards, money orders, postal documents, packages, etc. Post houses function the same as post offices and sub-post offices, the difference is that post houses are usually located in remote areas.*

<https://karawangkab.bps.go.id>

**ULASAN**

Pada sektor pariwisata, Kecamatan Tirtajaya tidak memiliki hotel/ penginapan yang beroperasi sepanjang tahun 2023. Pada sektor transportasi, jenis prasarana transportasi antar desa di Kecamatan Tirtajaya adalah transportasi darat. Sedangkan transportasi umum yang tersedia di Kecamatan Tirtajaya adalah transportasi umum tanpa trayek tetap.

**DESCRIPTION**

*In the tourism sector, Tirtajaya District does not have hotels/inns operating throughout 2023. In the transportation sector, the type of transportation infrastructure between villages in Tirtajaya District is land transportation. Meanwhile, the public transportation available in Tirtajaya District is public transportation without fixed routes.*

<https://karawangkab.bps.go.id>

## 6.1 PARIWISATA TOURISM

**Tabel 6.1.1** Jumlah Sarana Akomodasi Menurut Desa dan Jenis Akomodasi di Kecamatan Tirtajaya, 2023  
**Table** Number of Accomodation Facilities by Villages and Type of Accomodation in Tirtajaya District, 2023

Desa Village	Hotel	Penginapan Inn
(1)	(2)	(3)
Medankarya	-	-
Pisangsambo	-	-
Sabajaya	-	-
Gempolkarya	-	-
Srijaya	-	-
Kutamakmur	-	-
Bolang	-	-
Srikamulyan	-	-
Sumurlaban	-	-
Tambaksumur	-	-
Tambaksari	-	-
<b>Kecamatan Tirtajaya</b>	-	-

Catatan/Note: -

Sumber/Source: Badan Pusat Statistik Kabupaten Karawang/BPS-Statistics of Karawang Regency

## 6.2 TRANSPORTASI TRANSPORTATION

**Tabel 6.2.1** Prasarana dan Sarana Transportasi Antardesa/Kelurahan Menurut Desa di Kecamatan Tirtajaya, 2023  
*Table 6.2.1 Inter-Villages/Kelurahan Transportation Infrastructure and Facilities by Villages in Tirtajaya District, 2023*

Desa/Kelurahan <i>Village/Kelurahan</i>	Jenis Prasarana Transportasi <i>Type of Transportation Infrastructure</i>	Keberadaan Angkutan Umum <i>Availability of Public Transportation</i>
(1)	(2)	(3)
Medankarya	Darat	Ada, tanpa trayek tetap
Pisangsambo	Darat	Ada, tanpa trayek tetap
Sabajaya	Darat	Ada, tanpa trayek tetap
Gempolkarya	Darat	Ada, tanpa trayek tetap
Srijaya	Darat	Ada, tanpa trayek tetap
Kutamakmur	Darat	Ada, tanpa trayek tetap
Bolang	Darat	Ada, tanpa trayek tetap
Srikamulyan	Darat	Ada, tanpa trayek tetap
Sumurlaban	Darat	Ada, tanpa trayek tetap
Tambaksumur	Darat	Ada, tanpa trayek tetap
Tambaksari	Darat	Ada, tanpa trayek tetap

Catatan/Note: -

Sumber/Source: Badan Pusat Statistik Kabupaten Karawang/BPS-Statistics of Karawang Regency



07

**PERBANKAN, KOPERASI, DAN PERDAGANGAN**  
***BANKING, COOPERATIVE, AND TRADE***

<https://karawangkab.bps.go.id>







**PENJELASAN TEKNIS**

1. Pembiayaan adalah bagian dari penerimaan pembiayaan daerah, pengeluaran pembiayaan daerah dan sisa lebih pembiayaan anggaran tahun berjalan.
2. Perbankan, Peranan perbankan di Konawe Selatan dapat dilihat dari perkembangan jumlah kantor, jumlah dana yang tersedia di bank dan jumlah kredit/pinjaman yang disalurkan oleh bank.
3. Data perkoperasian bersumber dari Dinas Koperasi dan UMKM. Data koperasi yang disajikan meliputi :
  - a. Jumlah usaha koperasi
  - b. Volume usaha koperasi
  - c. Sisa hasil usaha
4. Koperasi adalah badan usaha yang beranggotakan orang seorang atau badan hukum koperasi dengan melandaskan kegiatannya berdasarkan prinsip koperasi sekaligus sebagai gerakan ekonomi rakyat yang berdasar atas asas kekeluargaan.
5. Sisa hasil usaha koperasi merupakan pendapatan koperasi yang diperoleh dalam satu tahun buku dikurangi dengan biaya, penyusutan, dan kewajiban lainnya termasuk pajak dalam tahun buku yang bersangkutan.
6. Perdagangan adalah semua tindakan yang tujuannya menyampaikan barang untuk tujuan hidup sehari-hari,

**TECHNICAL NOTES**

1. *Government defrayal is a part of regional revenue, regional expenditures and budget financing revenue.*
2. *Banking, the role of banks in Konawe Selatan can be seen from the increasing number of offices, the amount of funds available in the bank and the amount of loans provided by banks*
3. *Data for cooperatives are generated from the Service of Cooperatives and Small and Medium Enterprises. Types of cooperatives data are:*
  - a. *Number of cooperatives*
  - b. *Cooperative scale*
  - c. *Net income*
4. *Cooperative is an establishment that is members are people or establishments with legal status of cooperative and its activities are based or people economic movement.*
5. *Cooperative net income is gross income in one year minus expenses, depreciation, and other liabilities including taxes in current year.*
6. *Trade is all action that aims to deliver goods for the purposes of daily life, this process goes from producer to consumer.*

prosesnya berlangsung dari produsen kepada konsumen.

7. Orang yang pekerjaannya memperjualbelikan barang atas prakarsa dan resiko dinamakan pedagang.
  8. Perdagangan dibedakan atas perdagangan besar dan perdagangan kecil. Dalam perdagangan besar jual beli berlangsung secara besar-besaran. Dalam perdagangan besar, barang tidak dijual/disampaikan langsung kepada konsumen atau pengguna, sedangkan dalam perdagangan kecil, jual beli berlangsung secara kecil-kecilan dan barang dijual langsung kepada konsumen
  9. Pengertian Pasar atau Definisi Pasar adalah tempat bertemunya calon penjual dan calon pembeli barang dan jasa.
  10. Di pasar antara penjual dan pembeli akan melakukan transaksi. Transaksi adalah kesepakatan dalam kegiatan jual-beli. Syarat terjadinya transaksi adalah (1) ada barang yang diperjual belikan, pedagang dan pembeli, dan juga ada kesepakatan harga barang, dan tidak ada paksaan dari pihak manapun.
  11. Toko atau kedai adalah sebuah tempat tertutup yang di dalamnya terjadi kegiatan perdagangan dengan jenis benda atau barang yang khusus, misalnya toko buku, toko buah, dan sebagainya.
7. *The merchant is defined as someone who traded goods on initiative and risk.*
  8. *Trade is categorized in two type, that are Large Trade and Small Trade. In Large Trade, Trading goes on a large scale. The goods are not sold directly to konsumen or user, meanwhile, in Small trade, buying and selling process carried out on a small scale.*
  9. *Market definition is a meeting place prospective seller and buyer goods and services.*
  10. *At Market between seller and buyer will have been doing the transaction. Transaction is agreemeents in trading activity. Terms of the transaction: there are goods for sale merchant, buyer, and also, there are agreements of goods cost and any forced from other side.*
  11. *A shop or shop is a closed place, where trading activities occur with certain types of objects or items, such as bookstores, fruit shops, and so on.*

**ULASAN**

Sepanjang tahun 2023, Kecamatan Tirtajaya memiliki 1 kantor unit bank, yang merupakan bank umum pemerintah.

**DESCRIPTION**

*In 2023, Tirtajaya District have 1 bank unit offices, which is government commercial banks.*

<https://karawangkab.bps.go.id>

**Tabel**  
**Table** 7.1

**Banyaknya Sarana Lembaga Keuangan Bank Menurut  
Desa dan Jenis Bank di Kecamatan Tirtajaya, 2023**  
**Number of Bank by Villages and Type of Bank in Tirtajaya  
District, 2023**

<b>Desa/Kelurahan Village/Kelurahan</b>	<b>Bank Umum Pemerintah Government Bank</b>	<b>Bank Umum Swasta Private Bank</b>	<b>Bank Perkreditan Rakyat (BPR) Rural Bank</b>
(1)	(2)	(3)	(4)
Medankarya	-	-	-
Pisangsambo	1	-	-
Sabajaya	-	-	-
Gempolkarya	-	-	-
Srijaya	-	-	-
Kutamakmur	-	-	-
Bolang	-	-	-
Srikamulyan	-	-	-
Sumurlaban	-	-	-
Tambaksumur	-	-	-
Tambaksari	-	-	-
<b>Kecamatan Tirtajaya</b>	<b>1</b>	<b>-</b>	<b>-</b>

Catatan/Note: -

Sumber/Source: Kantor Kecamatan Tirtajaya/Tirtajaya Government Office

**DAFTAR PUSTAKA/BIBLIOGRAPHY**

- Direktorat Jenderal Hortikultura & Badan Pusat Statistik. 2022. *Pedoman Statistik Pertanian Hortikultura (SPH)*. Jakarta: Kementerian Pertanian.
- Direktorat Statistik Ketahanan Sosial. 2021. *Buku 3: Konsep dan Definisi Podes 2021*. Jakarta: Badan Pusat Statistik.

<https://karawangkab.bps.go.id>







**ST 2023**  
SENSUS PERTANIAN

**BerAKHLAK**

Berorientasi Pelayanan Akuntabel Kompeten  
Harmonis Loyal Adaptif Kolaboratif

**#bangga  
melayani  
bangsa**

# DATA

## MENCERDASKAN BANGSA

— Enlighten The Nation —

<https://kabkarawang.bps.go.id>



**Badan Pusat Statistik  
Kabupaten Karawang  
BPS-Statistics Karawang Regency**

Jl. Cakradireja No. 36 Karawang 41312, Jawa Barat  
Telp. (0267) 402250; Fax: (0267) 8452148  
Email: kabkarawang@bps.go.id; pst3215@bps.go.id

ISSN 2828-7649

