

Katalog BPS : 1102001.1703.053

# KECAMATAN HULU PALIK DALAM ANGKA 2015

*Hulu Palik District in Figures  
2015*



**BADAN PUSAT STATISTIK  
KABUPATEN BENGKULU UTARA**

# KECAMATAN HULU PALIK DALAM ANGKA 2015

*Hulu Palik District in Figures*  
**2015**



# **KECAMATAN HULU PALIK DALAM ANGKA 2015**

*Hulu Palik District In Figures 2015*

ISSN :  
No. Publikasi / *Publication Number* : 170305.1508  
Katalog BPS / *BPS Catalogue* : 1102001.1703053  
Ukuran Buku / *Book Size* : 21 Cm x 15 Cm  
Jumlah Halaman / *Total Pages* : 43 + xiii Hal/Pages

Naskah / *Manuscript* :  
KSK Kerkap BPS Kabupaten Bengkulu Utara  
*Statistics Of Bengkulu Utara Regency*

Gambar kulit / *Cover Designs*  
KSK Kerkap BPS Kabupaten Bengkulu Utara  
*KSK BPS – Statistics Of North Bengkulu Regency*

Ditebitkan Oleh / *Published By* : BPS  
Kabupaten Bengkulu Utara *Statistics*  
*Of Bengkulu Utara Regency*

Dicetak oleh / *Printed By* :  
Percetakan Mahendra

Dilarang mengumumkan, mendistribusikan, mengomunikasikan,  
dan/atau menggandakan sebagian atau seluruh isi buku ini untuk  
tujuan komersial tanpa izin tertulis dari Badan Pusat Statistik

*Prohibited to announce, distribute, communicate, and/ or copy part  
or all of this book for commercial purpose without permission from  
Statistics Indonesia*

## BADAN PUSAT STATISTIK KAB. BENGKULU UTARA

---

### SAMBUTAN KEPALA




Saya menyambut gembira atas terbitnya Publikasi "KECAMATAN HULU PALIK DALAM ANGKA TAHUN 2015", karena merupakan upaya dalam mengembangkan perstatistikan daerah untuk menyediakan data yang terpadu bagi berbagai keperluan daerah.

Dalam publikasi ini disajikan tabel-tabel, grafik serta uraian-uraian singkat mengenai berbagai bidang. Hal ini dimaksudkan, agar pemakai data akan cepat mendapat gambaran mengenai Kecamatan Hulu Palik dewasa ini, kemajuan pembangunan yang dicapai, potensi daerah bagi penanaman modal baik domestik maupun luar negeri.

Data statistik yang disajikan dalam publikasi ini merupakan data resmi dari berbagai sumber instansi pemerintah dan swasta. Penyajian datanya diusahakan dalam bentuk tabel statistik yang dapat dengan mudah menunjukkan konsistensinya dan keterpaduannya. Berhasil dengan baik publikasi ini adalah berkat kerjasama yang baik dari Pemda Kabupaten Bengkulu Utara dan bantuan segenap dinas/instansi serta badan-badan swasta dalam memberikan data yang diperlukan.

Berhubungan dengan itu kami menyampaikan terima kasih kepada semua pihak atas kerjasamanya dan terima kasih pula kepada semua pihak yang membantu dalam penyiapan publikasi ini.

Arga Makmur, September 2015  
Kepala BPS Kabupaten Bengkulu Utara



Ir. Sriwijana Teguh Ananto, M.Si  
NIP. 19690218 199401 1 001

# PEMERINTAH KABUPATEN BENGKULU UTARA

---

## SAMBUTAN CAMAT HULU PALIK

Saya sangat menyambut baik atas terbitnya Buku Kecamatan Hulu Palik Dalam Angka Tahun 2015, atas prakarsa oleh Koordinator Statistik Kecamatan.

Dengan tersedianya data-data yang dihimpun dan disajikan dapat merupakan gambaran hasil-hasil perkembangan pembangunan yang telah kita capai di Kecamatan Hulu Palik dan sebagai tolak ukur untuk meningkatkan pembangunan tahap berikutnya.

Saya menghimbau kepada semua Dinas/Instansi yang ada dalam Kecamatan Hulu Palik agar untuk masa yang akan datang setiap pelaksanaan tugas dapat dituangkan dalam bentuk buku yang merupakan data konkrit.

Kepada semua pihak yang telah membantu terbitnya Buku Kecamatan Hulu Palik Dalam Angka Tahun 2015 saya menghaturkan ucapan terima kasih dan penghargaan setinggi-tingginya atas terbit dan terlaksananya penyusunan Buku Kecamatan Dalam Angka ini.

Taba Padang Kol , September 2015  
Camat Hulu Palik

Anzori, S. Sos  
NIP. 19620403 198602 1 005

## KATA PENGANTAR

Buku Kecamatan Hulu Palik Dalam Angka Tahun 2015 ini merupakan penerbitan lanjutan yang pernah diterbitkan pada tahun-tahun sebelumnya. Data-data yang dihimpun dan disajikan dalam bentuk tabel, buku ini terbit berkat bantuan peran serta dan partisipasi dari seluruh pihak Dinas/Instansi yang ada dalam Kecamatan Hulu Palik, sehingga dapat terwujud penerbitan buku ini.

Atas kerja sama yang baik antara semua pihak yang telah memberikan bantuan, kami menghaturkan ucapan terima kasih yang sebesar-besarnya.

Kami menyadari bahwa kemungkinan masih banyak kelemahan dan kekurangan yang perlu perbaikan di dalam penyajian maupun bentuk penyusunan buku ini.

Kritik serta saran untuk kebaikan sangat kami harapkan untuk penyempurnaan penerbitan buku di masa yang akan datang.

Hulu Palik, September 2015  
An. Koordinator Statistik Kecamatan  
Hulu Palik,

Rey Ronald Purba, A.Md  
NIP. 19870518 200902 1 001



## DAFTAR ISI

	Hal
SKETSA KECAMATAN HULU PALIK .....	ii
KATA SAMBUTAN .....	iii
KATA PENGANTAR .....	v
DAFTAR ISI.....	vi
DAFTAR TABEL .....	vii
DAFTAR GAMBAR.....	xi
PENJELASAN UMUM .....	xii
I. GEOGRAFI .....	1
II. PEMERINTAHAN .....	6
III. KEPENDUDUKAN.....	12
IV. SOSIAL .....	16
V. PERTANIAN.....	32
VI. KEUANGAN .....	40





## DAFTAR TABEL

Tabel Hal

### I. GEOGRAFI

1.1	Jarak antara Desa dengan Ibu Kota Kecamatan Hulu Palik Tahun 2014 .....	2
1.2	Luas Desa di Kecamatan Hulu Palik Tahun 2014 .....	3
1.3	Letak Geografis Desa di Kecamatan Hulu Palik Tahun 2014 .....	4
1.4	Rata-rata Ketinggian Dari Permukaan Laut Desa di Kecamatan Hulu Palik Tahun 2014 .....	5

### II. PEMERINTAHAN

2.1	Klasifikasi Desa di Kecamatan Hulu Palik Tahun 2014 .....	7
2.2	Status Desa di Kecamatan Hulu Palik Tahun 2014 .....	8
2.3	Status Pemerintahan Desa di Kecamatan Hulu Palik Tahun 2014 ...	9
2.4	Jumlah Pegawai Negeri Sipil di Kantor Camat Hulu Palik Berdasarkan Jenis Kelamin Tahun 2014 .....	10
2.5	Jumlah Pegawai Negeri Sipil di Kantor Camat Hulu Palik Berdasarkan Tingkat Pendidikan Tahun 2014 .....	11

### III. KEPENDUDUKAN

- 3.1 Luas Wilayah, Jumlah Penduduk dan Kepadatannya dirinci menurut Desa Tahun 2014 ..... 13
- 3.2 Banyaknya Rumah Tangga, Penduduk, Rata-rata Anggota Rumah Tangga Dirinci Menurut Desa di Kecamatan Hulu Palik Tahun 2014..... 14
- 3.3 Jumlah Penduduk Menurut Jenis Kelamin, Sex Rasio dirinci Menurut Desa di Kecamatan Hulu Palik Tahun 2014 ..... 15

### IV. SOSIAL

- 4.1 Banyaknya Taman Kanak-kanak dan Pendidikan Usia Dini di Kecamatan Hulu Palik Tahun 2014 ..... 17
- 4.2 Banyaknya Sekolah Dasar Berdasarkan Statusnya di Kecamatan Hulu Palik Tahun 2014 ..... 18
- 4.3 Banyaknya Murid, Guru, Rasio Murid dan Guru SD Negeri dan Swasta Di Kecamatan Hulu Palik tahun 2012 – 2014 ..... 19
- 4.4 Banyaknya Sekolah Menengah Pertama (SMP) Berdasarkan Statusnya di Kecamatan Hulu Palik Tahun 2014..... 20

4.5	Banyaknya Murid, Guru, Rasio Murid dan Guru Sekolah Menengah Pertama (SMP) Di Kecamatan Hulu Palik tahun 2011 – 2014.....	21
4.6	Banyaknya Sekolah Menengah Atas (SMA) dan Sekolah Menengah Kejuruan (SMK) Berdasarkan Statusnya di Kecamatan Hulu Palik Tahun 2014 .....	22
4.7	Banyaknya Murid, Guru, Rasio Murid dan Guru Sekolah Menengah Atas (SMA) dan Sekolah Menengah Kejuruan (SMK) Di Kecamatan Hulu Palik tahun 2011 – 2014 .....	23
4.8	Banyaknya Sarana Kesehatan di Kecamatan Hulu Palik Tahun 2012 – 2014 .....	24
4.9	Banyaknya Tenaga Kesehatan di kecamatan Hulu Palik Tahun 2012 – 2014.....	25
4.10	Banyaknya Akseptor Baru Keluarga Berencana Menurut Alat Yang Di Gunakandi kecamatan Hulu Palik Tahun 2012 – 2014 .....	26
4.11	Banyaknya Pasangan Usia Subur, Akseptor Aktif, Persentase Terhadap PUS di Kecamatan Hulu Palik Tahun 2012 – 2014 .....	27
4.12	Banyaknya Pasien Penderita Penyakit Kronis Berdasarkan Jenis Kelamin di Kecamatan Hulu Palik Tahun 2014.....	28
4.13	Banyaknya Pasien Yang Berobat Berdasarkan Jenis Kelamin di Kecamatan Hulu Palik Tahun 2014 .....	29

4.14	Banyaknya Sarana Ibadah di Kecamatan Hulu Palik Tahun 2014 ..	30
4.15	Banyaknya Pasar Menurut Desa di Hulu Palik Tahun 2014 .....	31

## **V. PERTANIAN**

5.1	Produksi Padi Sawah dan Padi Ladang di Kecamatan Hulu Palik Tahun 2012 – 2014 .....	33
5.2	Luas Panen Padi Sawah dan Padi Ladang di Kecamatan Hulu Palik Tahun 2012 – 2014 .....	34
5.3	Produksi dan Luas Panen Palawija di Kecamatan Hulu Palik Tahun 2014.....	35
5.4	Produksi dan Luas Panen Tanaman Perkebunan Rakyat di Kecamatan Hulu Palik Tahun 2014 .....	36
5.5	Produksi dan Luas Panen Habis Sayur-sayuran di kecamatan Hulu Palik Tahun 2013-2014.....	37
5.6	Produksi (Kuintal) Tanaman Buah-buahan di kecamatan Hulu Palik Tahun 2013-2014 .....	38
5.7	Populasi Ternak menurut Jenisnya di Kecamatan Hulu Palik Tahun 2013.....	39
		41

## **VI. KEUANGAN**

6.1	Jumlah Wajib Pajak di Kecamatan Hulu Palik Tahun 2014 .	41
-----	---	----

6.2	Banyaknya Koperasi Berdasarkan Jenisnya di Kecamatan Hulu Palik Tahun 2014.....	42
6.3	Banyaknya Anggota Koperasi di Kecamatan Hulu Palik Tahun 2014.....	43
6.4	Banyaknya Anggota, Simpanan dan Volume Usaha Koperasi di Kecamatan Hulu Palik Tahun 2014.....	44

<http://bengkuluutarakab.bps.go.id>



## DAFTAR GAMBAR

Gambar	Hal
1. Luas Wilayah Kecamatan Hulu Palik berdasarkan Desa .....	1
2. Klasifikasi Desa di Kecamatan Hulu Palik Tahun 2014 .....	6
3. Distribusi Jumlah Penduduk Kecamatan Hulu Palik berdasarkan Desa Tahun 2014 .....	12

<http://bengkuluutarakah.bps.go.id>



# PENJELASAN UMUM

## 1.1 Batas Wilayah

Kecamatan Hulu Palik merupakan Kecamatan pemekaran dari Kecamatan Kerkap. Kecamatan ini memiliki luas wilayah 107,04 Km<sup>2</sup> (sumber: Bengkulu Utara dalam Angka 2015).

Batas-batas wilayah kecamatan Arga Makmur adalah :

- Sebelah Utara : Kecamatan Arma Jaya
- Sebelah Selatan : Kecamatan Kerkap
- Sebelah Timur : Kabupaten Rejang Lebong
- Sebelah Barat : Kecamatan Kerkap

## 1.2 Wilayah Administratif

Berdasarkan Peraturan Daerah No. 10 Tahun 2010, pada Tanggal 1 Desember Tahun 2010 Kecamatan Hulu Palik resmi berdiri setelah sebelumnya menjadi bagian dari Kecamatan Kerkap. Kecamatan Hulu Palik terdiri dari 15 desa dengan ibu kota kecamatan di Desa Taba Padang Kol yang merupakan pusat pemerintahan Kecamatan Hulu Palik.

## 1.3 Topografi

Kecamatan Hulu Palik keadaan topografinya datar dan sebagian berbukit-bukit dan banyak lereng, sebagian desa berada di pinggiran bukit yang berbatasan dengan Kabupaten Rejang Lebong.

#### 1.4 Iklim, Flora dan Fauna

Seperti wilayah Indonesia pada umumnya, Kecamatan Hulu Palik beriklim tropis dengan curah hujan yang cukup tinggi sepanjang tahun berkisar 1.000 – 2.000 mm per tahun dengan variasi cukup merata setiap bulan.

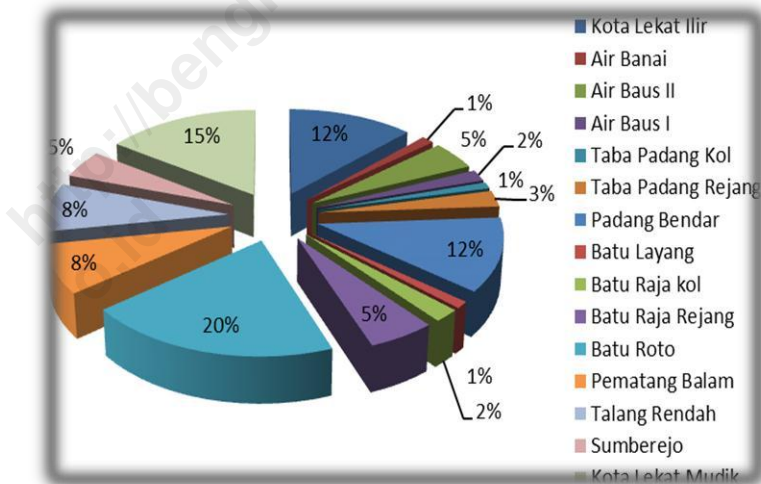
Vegetasi yang tumbuh di wilayah kecamatan Hulu Palik sangat beragam, seperti kayu meranti, pulai, ketuko dan berbagai jenis buah-buahan seperti, mangga, rambutan, pepaya dan berbagai tanaman perkebunan seperti sawit, karet, kopi dan kakao. Sedangkan fauna yang banyak dijumpai di Kecamatan Hulu Palik diantaranya Rusa, Babi Hutan, Kambing Hutan dan lain sebagainya.



## I. GEOGRAFI

Kecamatan Hulu Palik merupakan wilayah pedesaan yang terdiri dari 15 desa. Secara geografis semua desa terletak di wilayah bukan pantai. Jarak setiap desa cukup terjangkau dari ibukota kecamatan. Dari 15 desa, desa Batu Roto merupakan desa yang terluas yaitu 21,32 Km<sup>2</sup> atau 19,92 % dari total luas wilayah kecamatan Hulu Palik. Rata-rata letak ketinggian dari permukaan laut wilayah desa kecamatan Hulu Palik berkisar 242,53 meter.

**Gambar 1.**  
Luas Wilayah di Kecamatan Hulu Palik  
Berdasarkan desa tahun 2014



Tabel 1.1. Jarak Antara Kecamatan dengan Desa di Kecamatan  
Hulu Palik Tahun 2014

No	Desa	Jarak (Km)
(1)	(2)	(3)
1	Kota Lekat Ilir	6,00
2	Air Banai	1,50
3	Air Baus II	8,00
4	Air Baus I	2,50
5	Taba Padang Kol	0,50
6	Taba Padang Rejang	1,00
7	Padang Bendar	1,50
8	Batu Layang	8,00
9	Batu Raja kol	1,00
10	Batu Raja Rejang	1,50
11	Batu Roto	3,00
12	Pematang Balam	5,00
13	Talang Rendah	8,00
14	Sumber Rejo	10,00
15	Kota Lekat Mudik	3,50

Sumber : Dishubkominfo Kab. Bengkulu Utara

Tabel 1.2. Luas Desa di Kecamatan Hulu Palik Tahun 2014

No	Desa	Luas (Km <sup>2</sup> )	Persentase (%)
(1)	(2)	(3)	(4)
1	Kota Lekat Ilir	13,36	12,48
2	Air Banai	1,35	1,26
3	Air Baus II	5,00	4,67
4	Air Baus I	2,00	1,87
5	Taba Padang Kol	1,12	1,05
6	Taba Padang Rejang	2,84	2,65
7	Padang Bendar	12,78	11,94
8	Batu Layang	1,17	1,09
9	Batu Raja kol	2,21	2,06
10	Batu Raja Rejang	5,67	5,30
11	Batu Roto	21,32	19,92
12	Pematang Balam	8,50	7,94
13	Talang Rendah	8,50	7,94
14	Sumber Rejo	4,89	4,57
15	Kota Lekat Mudik	16,34	15,26

Sumber : Pemkab Bengkulu Utara

Tabel 1.3. Letak Geografis Desa di Kecamatan Hulu Palik Tahun 2014

No	Desa	Pantai	Bukan Pantai	Berbatasan Hutan
(1)	(2)	(3)	(4)	(5)
1	Kota Lekat Ilir	-	V	-
2	Air Banai	-	V	-
3	Air Baus II	-	V	-
4	Air Baus I	-	V	-
5	Taba Padang Kol	-	V	-
6	Taba Padang Rejang	-	V	-
7	Padang Bender	-	V	-
8	Batu Layang	-	V	V
9	Batu Raja kol	-	V	-
10	Batu Raja Rejang	-	V	V
11	Batu Roto	-	V	V
12	Pematang Balam	-	V	V
13	Talang Rendah	-	V	V
14	Sumber Rejo	-	V	V
15	Kota Lekat Mudik	-	V	-

Sumber : Potensi Desa

Tabel 1.4. Rata-rata Ketinggian Dari Permukaan Laut Desa di Kecamatan Hulu Palik Tahun 2014

No	Desa	Rata-rata Ketinggian Dari Permukaan Laut (meter)
(1)	(2)	(3)
1	Kota Lekat Ilir	162
2	Air Banai	211
3	Air Baus II	259
4	Air Baus I	236
5	Taba Padang Kol	232
6	Taba Padang Rejang	187
7	Padang Bendar	197
8	Batu Layang	357
9	Batu Raja kol	246
10	Batu Raja Rejang	267
11	Batu Roto	246
12	Pematang Balam	243
13	Talang Rendah	264
14	Sumber Rejo	336
15	Kota Lekat Mudik	195

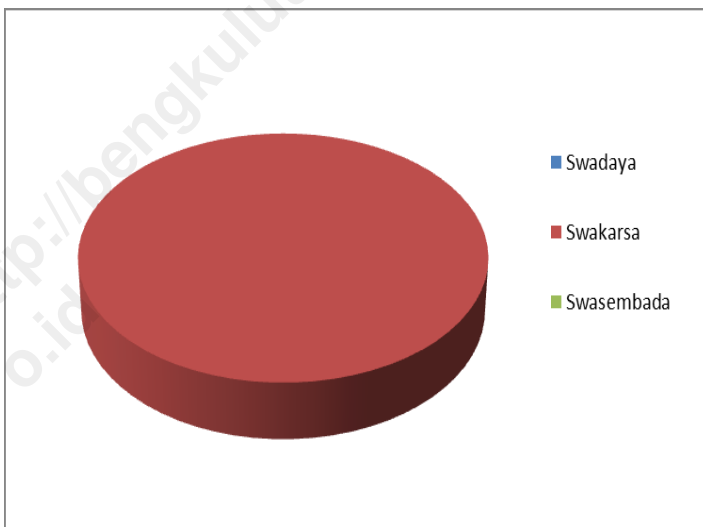
Sumber : BPS Bengkulu Utara



## II. PEMERINTAHAN

Kecamatan Hulu Palik memiliki 15 desa definitif dengan klasifikasi desa seluruhnya sebagai desa Swakarsa. Berdasarkan data dari BPMPD Kabupaten Bengkulu Utara tahun 2014, belum ada desa di Kecamatan Hulu Palik di klasifikasikan sebagai desa Swasembada. Berdasarkan status pemerintahannya, di kecamatan Hulu Palik belum ada desa yang menjadi kelurahan. Hal ini di sebabkan kecamatan Hulu Palik adalah kecamatan baru.

**Gambar 2.**  
Klasifikasi Desa di Kecamatan Hulu Palik Tahun 2014



Tabel 2.1. Klasifikasi Desa di Kecamatan Hulu Palik Tahun 2014

No	Desa	Klasifikasi		
		Swadaya	Swakarsa	Swasembada
(1)	(2)	(3)	(4)	(5)
1	Kota Lekat Ilir	-	V	-
2	Air Banai	-	V	-
3	Air Baus II	-	V	-
4	Air Baus I	-	V	-
5	Taba Padang Kol	-	V	-
6	Taba Padang R	-	V	-
7	Padang Bender	-	V	-
8	Batu Layang	-	V	-
9	Batu Raja kol	-	V	-
10	Batu Raja Rejang	-	V	-
11	Batu Roto	-	V	-
12	Pematang Balam	-	V	-
13	Talang Rendah	-	V	-
14	Sumber Rejo	-	V	-
15	Kota Lekat Mudik	-	V	-

Sumber : BPMPD Kab. Bengkulu Utara

Tabel 2.2. Status Desa di Kecamatan Hulu Palik Tahun 2014

No	Desa	Definitif	Persiapan
(1)	(2)	(3)	(4)
1	Kota Lekat Ilir	V	-
2	Air Banai	V	-
3	Air Baus II	V	-
4	Air Baus I	V	-
5	Taba Padang Kol	V	-
6	Taba Padang Rejang	V	-
7	Padang Bendar	V	-
8	Batu Layang	V	-
9	Batu Raja kol	V	-
10	Batu Raja Rejang	V	-
11	Batu Roto	V	-
12	Pematang Balam	V	-
13	Talang Rendah	V	-
14	Sumber Rejo	V	-
15	Kota Lekat Mudik	V	-

Sumber : BPMPD Kab. Bengkulu Utara

Tabel 2.3. Status Pemerintahan Desa di Kecamatan Hulu Palik Tahun 2014

No	Desa	Status Pemerintahan	
		Kelurahan	Desa
(1)	(2)	(3)	(4)
1	Kota Lekat Ilir	-	V
2	Air Banai	-	V
3	Air Baus II	-	V
4	Air Baus I	-	V
5	Taba Padang Kol	-	V
6	Taba Padang Rejang	-	V
7	Padang Bendar	-	V
8	Batu Layang	-	V
9	Batu Raja kol	-	V
10	Batu Raja Rejang	-	V
11	Batu Roto	-	V
12	Pematang Balam	-	V
13	Talang Rendah	-	V
14	Sumber Rejo	-	V
15	Kota Lekat Mudik	-	V

Sumber : Podes 2011

Tabel 2.4 Jumlah Pegawai Negeri Sipil di Kantor Camat Hulu Palik Berdasarkan Jenis Kelamin Tahun 2014

---

No	Jenis Kelamin	Jumlah
(1)	(2)	(3)
1	Laki-Laki	13
2	Perempuan	4

---

Sumber : Kantor Camat Hulu Palik

Tabel 2.5 Jumlah Pegawai Negeri Sipil di Kantor Camat Hulu Palik Berdasarkan Tingkat Pendidikan Tahun 2014

---

No	Jenis Kelamin	Jumlah
(1)	(2)	(3)
1	<SMP	0
2	SMP	0
3	SMA	4
4	>SMA	13

---

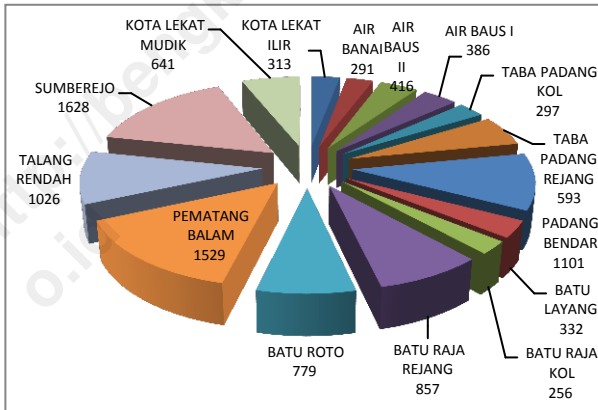
Sumber : Kantor Camat Hulu Palik

### III. KEPENDUDUKAN

Jumlah penduduk Kecamatan Hulu Palik tahun 2014 sebanyak 10.445 jiwa yang terdiri dari 5.265 laki-laki dan 5.180 perempuan. Jumlah ini merupakan 3,71% dari seluruh jumlah penduduk di kabupaten Bengkulu Utara yang berjumlah 281.699 jiwa.

Kepadatan penduduk mencapai 97,57 jiwa/km<sup>2</sup>. Pada tingkat desa kepadatan penduduk di kecamatan bervariasi, mulai dari 23,43 jiwa/km<sup>2</sup> sampai dengan 332,92 jiwa/km<sup>2</sup>. Kepadatan penduduk yang tertinggi terdapat di desa Sumber Rejo, sedangkan terendah terdapat di desa Kota Lekat Ilir.

**Gambar 3.**  
Distribusi Jumlah Penduduk Kecamatan Hulu Palik berdasarkan desa Tahun 2014



Tabel 3.1. Luas Wilayah, Jumlah Penduduk dan Kepadatannya dirinci Menurut Desa di Kecamatan Hulu Palik Tahun 2014

No	Desa	Luas (km <sup>2</sup> )	Jumlah Penduduk	Kepadatan Penduduk
(1)	(2)	(3)	(4)	(5)
1	Kota Lekat Ilir	13,36	313	23,43
2	Air Banai	1,35	291	215,56
3	Air Baus II	5,00	416	83,20
4	Air Baus I	2,00	386	193,00
5	Taba Padang Kol	1,12	297	265,18
6	Taba Padang Rejang	2,84	593	208,80
7	Padang Bender	12,78	1101	86,15
8	Batu Layang	1,17	332	283,76
9	Batu Raja kol	2,21	256	115,84
10	Batu Raja Rejang	5,67	857	151,15
11	Batu Roto	21,32	779	36,54
12	Pematang Balam	8,50	1529	179,88
13	Talang Rendah	8,50	1026	120,71
14	Sumber Rejo	4,89	1628	332,92
15	Kota Lekat Mudik	16,34	641	39,23

Sumber : BPS Kab. Bengkulu Utara



Tabel 3.2. Banyaknya Rumah Tangga, Penduduk, Rata-rata Anggota Rumah Tangga Dirinci Menurut Desa di Kecamatan Hulu Palik Tahun 2014

No	Desa	Rumah Tangga	Penduduk	Rata-rata ART
(1)	(2)	(3)	(4)	(5)
1	Kota Lekat Ilir	81	313	3,86
2	Air Banai	73	291	3,99
3	Air Baus II	113	416	3,68
4	Air Baus I	101	386	3,82
5	Taba Padang Kol	75	297	3,96
6	Taba Padang Rejang	140	593	4,24
7	Padang Bendar	257	1.101	4,28
8	Batu Layang	81	332	4,10
9	Batu Raja kol	69	256	3,71
10	Batu Raja Rejang	231	857	3,71
11	Batu Roto	205	779	3,80
12	Pematang Balam	350	1529	4,37
13	Talang Rendah	234	1026	4,38
14	Sumber Rejo	433	1628	3,76
15	Kota Lekat Mudik	153	641	4,19
Jumlah		2.595	10.445	4,03

Sumber : BPS Kab. Bengkulu Utara

Tabel 3.3. Jumlah Penduduk Menurut Jenis Kelamin, Sex Rasio Dirinci Menurut Desa di Kecamatan Hulu Palik Tahun 2014

No	Desa	Laki-laki	Perempuan	Jumlah	Sex rasio
(1)	(2)	(3)	(4)	(5)	(6)
1	Kota Lekat Ilir	148	165	313	89,70
2	Air Banai	144	147	291	97,96
3	Air Baus II	206	210	416	98,10
4	Air Baus I	191	195	386	97,95
5	Taba Padang Kol	144	153	297	94,12
6	Taba Padang Rejang	296	297	593	99,66
7	Padang Bender	545	556	1101	98,02
8	Batu Layang	183	149	332	122,82
9	Batu Raja kol	134	122	256	109,84
10	Batu Raja Rejang	437	420	857	104,05
11	Batu Roto	400	379	779	105,54
12	Pematang Balam	773	756	1529	102,25
13	Talang Rendah	528	498	1026	106,02
14	Sumber Rejo	803	825	1628	97,33
15	Kota Lekat Mudik	333	308	641	108,12
Jumlah		5.265	5.180	10.445	101,64

Sumber : BPS Kab. Bengkulu Utara

## IV. SOSIAL

Sarana pendidikan yang terdapat di Kecamatan Hulu Palik sudah cukup memadai. Di Kecamatan Hulu Palik terdapat 10 buah Taman Kanak-kanak dan 14 buah PAUD. Jumlah Sekolah Dasar yang ada sebanyak 11 buah.

Sekolah Lanjutan Tingkat Pertama (SLTP) ada dua buah yang terletak di desa Padang Bendar dan desa Pematang Balam.

Sekolah Lanjutan Tingkat Atas di kecamatan Hulu Palik ada dua buah yaitu Sekolah Menengah Umum yang terdapat di desa Sumber Rejo dan Sekolah Menengah Kejuruan yang terdapat di desa Pematang Balam.

Ketersediaan sarana kesehatan merupakan faktor penting dalam pembangunan. Pada tahun 2014 di Kecamatan Hulu Palik terdapat satu Puskesmas, tiga Puskesmas Pembantu, satu Puskesmas Keliling dan 15 Posyandu yang ada di setiap desa. Fasilitas kesehatan yang ada tersebut juga di tunjang oleh adanya tenaga medis, yaitu satu orang dokter PTT, 5 perawat dan 10 bidan (3 PNS dan 7 PTT).

Tabel 4.1. Banyaknya Taman Kanak-Kanak (TK) dan Pendidikan Anak Usia Dini (PAUD) Berdasarkan Statusnya di Kecamatan Hulu Palik Tahun 2014

No	Desa	TK		PAUD
		Negeri	Swasta	
(1)	(2)	(3)	(4)	(5)
1	Kota Lekat Ilir	-	-	2
2	Air Banai	-	-	1
3	Air Baus II	-	-	-
4	Air Baus I	-	1	1
5	Taba Padang Kol	-	-	-
6	Taba Padang Rejang	-	-	1
7	Padang Bender	-	1	1
8	Batu Layang	-	-	-
9	Batu Raja kol	-	1	1
10	Batu Raja Rejang	-	2	2
11	Batu Roto	-	1	1
12	Pematang Balam	-	2	2
13	Talang Rendah	-	1	1
14	Sumber Rejo	1	-	1
15	Kota Lekat Mudik	-	-	-

Sumber : Dinas Pendidikan dan Kebudayaan Kab. Bengkulu Utara

Tabel 4.2. Banyaknya Sekolah Dasar (SD) Berdasarkan Statusnya di Kecamatan Hulu Palik Tahun 2014

No	Desa	SD		Jumlah
		Negeri	Swasta	
(1)	(2)	(3)	(4)	(5)
1	Kota Lekat Ilir	1	-	1
2	Air Banai	-	-	-
3	Air Baus II	-	-	-
4	Air Baus I	1	-	1
5	Taba Padang Kol	-	1	1
6	Taba Padang Rejang	1	-	1
7	Padang Bendar	1	-	1
8	Batu Layang	1	-	1
9	Batu Raja kol	-	-	-
10	Batu Raja Rejang	1	-	1
11	Batu Roto	1	-	1
12	Pematang Balam	1	-	1
13	Talang Rendah	1	-	1
14	Sumber Rejo	1	-	1
15	Kota Lekat Mudik	-	-	-

Sumber : Dinas Pendidikan dan Kebudayaan Kab. Bengkulu Utara

Tabel 4.3 Banyaknya Murid dan Guru Sekolah Dasar (SD) di Kecamatan Hulu Palik Tahun 2012- 2014

Tahun	Jumlah Sekolah	Murid	Guru	Rasio Murid Guru
(1)	(2)	(3)	(4)	(4)
2012	10	1.526	137	11,13
2013	10	1.410	162	8,7
2014	11	-	-	-

Sumber : Dinas Pendidikan dan Kebudayaan Kab. Bengkulu Utara

\*) Data tahun 2014 tidak diperoleh

Tabel 4.4 Banyaknya Sekolah Menengah Pertama (SMP) Berdasarkan Statusnya di Kecamatan Hulu Palik Tahun 2014

No	Desa	SMP		Jumlah
		Negeri	Swasta	
(1)	(2)	(3)	(4)	(5)
1	Kota Lekat Ilir	-	-	-
2	Air Banai	-	-	-
3	Air Baus II	-	-	-
4	Air Baus I	-	-	-
5	Taba Padang Kol	-	-	-
6	Taba Padang Rejang	-	-	-
7	Padang Bendar	1	-	1
8	Batu Layang	-	-	-
9	Batu Raja kol	-	-	-
10	Batu Raja Rejang	-	-	-
11	Batu Roto	-	-	-
12	Pematang Balam	1	-	1
13	Talang Rendah	-	-	-
14	Sumber Rejo	-	-	-
15	Kota Lekat Mudik	-	-	-

Sumber : Dinas Pendidikan dan Kebudayaan Kab. Bengkulu Utara

Tabel 4.5 Banyaknya Murid dan Guru Sekolah Menengah Pertama di Kecamatan Hulu Palik Tahun 2011- 2013

Tahun	Jumlah Sekolah	Murid	Guru	Rasio Murid Guru
(1)	(2)	(3)	(4)	(5)
2011	2	455	29	15,68
2012	2	485	82	5,91
2013	2	480	68	7,06
2014	2	-	-	-

Sumber : Dinas Pendidikan dan Kebudayaan Kab. Bengkulu Utara

\*) Data Tahun 2014 tidak tersedia



Tabel 4.6. Banyaknya Sekolah Menengah Atas (SMA) dan Sekolah Menengah Kejuruan (SMK) Berdasarkan Statusnya di Kecamatan Hulu Palik Tahun 2014

No	Desa	SMA & SMK		Jumlah
		Negeri	Swasta	
(1)	(2)	(3)	(4)	(5)
1	Kota Lekat Ilir	-	-	-
2	Air Banai	-	-	-
3	Air Baus II	-	-	-
4	Air Baus I	-	-	-
5	Taba Padang Kol	-	-	-
6	Taba Padang Rejang	-	-	-
7	Padang Bender	-	-	-
8	Batu Layang	-	-	-
9	Batu Raja kol	-	-	-
10	Batu Raja Rejang	-	-	-
11	Batu Roto	-	-	-
12	Pematang Balam	1	-	1
13	Talang Rendah	-	-	-
14	Sumber Rejo	1	-	1
15	Kota Lekat Mudik	-	-	-

Sumber : Dinas Pendidikan dan Kebudayaan Kab. Bengkulu Utara

Tabel 4.7 Banyaknya Murid dan Guru Sekolah Menengah Atas (SMA) dan Sekolah Menengah Kejuruan (SMK) Negeri di Kecamatan Hulu Palik Tahun 2011- 2014

Tahun	Jumlah Sekolah	Murid	Guru	Rasio Murid Guru
(1)	(2)	(3)	(4)	(4)
2011	2	416	46	9,04
2012	2	385	67	5,74
2013	2	361	90	4,01

Sumber : Dinas Pendidikan dan Kebudayaan Kab. Bengkulu Utara

Tabel 4.8. Banyaknya Sarana Kesehatan di Kecamatan Hulu Palik Tahun 2012 - 2014

No	Sarana Kesehatan	2012	2013	2014
(1)	(2)	(3)	(4)	(5)
1.	Rumah Sakit	-	-	-
2.	Puskesmas	1	1	1
3.	Puskesmas Pembantu	-	3	3
4.	Puskesmas Keliling	1	1	1
5.	Posyandu	-	15	15
6.	Pos Obat	-	-	-
Jumlah		1	20	20

Sumber : Dinas Kesehatan Kab. Bengkulu Utara

Tabel 4.9. Banyaknya Tenaga Kesehatan di Puskesmas Kecamatan Hulu Palik Tahun 2014

No	Tenaga Kesehatan	Jumlah
(1)	(2)	(3)
1.	Dokter spesialis	-
2.	Dokter Umum	1
3.	Dokter Gigi	-
4.	Perawat Umum	5
5.	Perawat Gigi	-
6.	Bidan	10
7.	Lainnya (Dukun Bayi)	13

Sumber : Puskesmas Hulu Palik

Tabel 4.10. Banyaknya Akseptor Baru Keluarga Berencana Menurut Alat yang digunakan di Kecamatan Hulu Palik Tahun 2014

No	Jenis Alat	Jumlah Akseptor Baru	Jumlah Akseptor Aktif
(1)	(2)	(3)	(4)
1.	I U D	15	205
2.	M O P / M O W	-	26
3.	IMPLANT	87	325
4.	SUNTIKAN	104	662
5.	P I L	58	595
6.	KONDOM	16	103
Jumlah		280	1.916

Sumber : Badan PP & KB Kab. Bengkulu Utara

Tabel 4.11. Banyaknya Pasangan Usia Subur, Akseptor Aktif  
 Persentase Terhadap PUS di Kecamatan Hulu Palik  
 Tahun 2012-2014

Tahun	Pasangan Subur	Akseptor Aktif	Persentase Terhadap PUS (%)
(1)	(2)	(3)	(4)
2012	2.255	1.918	85,05
2013	2.293	1.912	83,38
2014	2.342	1.916	81,81

Sumber : Badan PP & KB Kab. Bengkulu Utara

4.12 Banyaknya Pasien Penderita Penyakit Kronis Berdasarkan Jenis Kelamin di Kecamatan Hulu Palik tahun 2014

---

No	Jenis Penyakit	Pasien
(1)	(2)	(3)
1.	TBC	20
2.	Asma	64
3.	Isipa	1.283
4.	Diare	453
Jumlah		1.820

---

Sumber : Puskesmas Lubuk Durian

4.13 Banyaknya Pasien Yang Berobat Berdasarkan Jenis Kelamin di Kecamatan Hulu Palik tahun 2014

---

No	Jenis Penyakit	Pasien
(1)	(2)	(3)
1.	Laki-Laki	1.874
2.	Perempuan	3.479
Jumlah		5.353

---

Sumber : Puskesmas Hulu Palik



Tabel 4.14. Banyaknya Sarana Ibadah di Kecamatan Hulu Palik Tahun 2014

No	Desa	Masjid	Mushola	Gereja	Vihara	Pura
(1)	(2)	(3)	(4)	(5)	(6)	(7)
1	Kota Lekat Ilir	1	-	-	-	-
2	Air Banai	1	-	-	-	-
3	Air Baus II	1	2	-	-	-
4	Air Baus I	1	2	-	-	-
5	Taba Padang Kol	1	-	-	-	-
6	Taba Padang R	1	-	-	-	-
7	Padang Bendar	1	-	-	-	-
8	Batu Layang	1	-	-	-	-
9	Batu Raja kol	1	-	-	-	-
10	Batu Raja R	2	-	-	-	-
11	Batu Roto	2	2	-	-	-
12	Pematang Balam	2	-	-	-	-
13	Talang Rendah	1	1	-	-	-
14	Sumber Rejo	2	6	-	-	-
15	Kota Lekat Mudik	1	1	-	-	-

Sumber : Kementerian Agama Kab. Bengkulu Utara

Tabel. 4.15. Banyaknya Pasar Menurut Desa di Hulu Palik Tahun 2014

No.	Desa	Pasar
(1)	(2)	(3)
1	Kota Lekat Ilir	-
2	Air Banai	-
3	Air Baus II	-
4	Air Baus I	-
5	Taba Padang Kol	-
6	Taba Padang Rejang	-
7	Padang Bendar	1
8	Batu Layang	-
9	Batu Raja kol	-
10	Batu Raja Rejang	-
11	Batu Roto	1
12	Pematang Balam	-
13	Talang Rendah	-
14	Sumber Rejo	-
15	Kota Lekat Mudik	-

Sumber : Kantor Camat Hulu Palik

## V. PERTANIAN

Hasil produksi pertanian kecamatan Hulu Palik mayoritas diperoleh dari Tanaman Pangan. Produksi padi pada tahun 2014 mengalami penurunan yaitu sebesar 16.758,1 ton. Lebih rendah bila di bandingkan dengan produksi padi pada tahun 2013 yang sebesar 17.668,2.

Produksi tanaman Palawija di kecamatan Hulu Palik yang tertinggi adalah tanaman jagung yang besar produksinya mencapai 886,18 ton selama tahun 2014. Di susul Ubi Jalar, Kacang Tanah, dan Ubi Kayu dengan masing – masing produksi sebesar 448 ton, 372,6 ton dan 144 ton.

Produksi tanaman sayuran tahun 2014 tertinggi adalah Terung sebesar 86 kwintal. Produksi sayuran yang dominan adalah Ketimun 61 kwintal dan kacang panjang 75 kwintal.

Tabel 5.1. Produksi Padi Sawah dan Padi Ladang di Kecamatan Hulu Palik Tahun 2012- 2014

No	Tahun	Padi Sawah	Padi Ladang	Jumlah (Ton)
(1)	(2)	(3)	(4)	(5)
1.	2012	13.310,4	205,0	13.515,4
2.	2013	17.563,2	105	17.668,2
3.	2014	16.545,6	212,5	16.758,1

Sumber : Dinas Pertanian & Peternakan Kab. Bengkulu Utara

Tabel 5.2. Luas Panen Padi Sawah dan Padi Ladang di Kecamatan Hulu Palik Tahun 2012-2014

No	Tahun	Padi Sawah	Padi Ladang	Jumlah (Ha)
(1)	(2)	(3)	(4)	(5)
1.	2012	2.773	82	2.855
2.	2013	3.659	42	3.701
3.	2014	3.447	85	3.532

Sumber : Dinas Pertanian & Peternakan Kab. Bengkulu Utara

Tabel 5.3. Produksi dan Luas Panen Tanaman Palawija berdasarkan Komoditinya di Kecamatan Hulu Palik Tahun 2014

No	Komoditi	Produksi (Ton)	Luas Panen (Ha)
(1)	(2)	(3)	(4)
1.	Jagung	886,18	112
2.	Kedelai	31,9	29
3.	Ubi kayu	144	36
4.	Ubi jalar	448	80
5.	Kacang Tanah	372,6	54
6.	Kacang hijau	35	35

Sumber : Dinas Pertanian & Peternakan Kab. Bengkulu Utara

Tabel 5.4. Produksi dan Luas Panen Tanaman Perkebunan Rakyat di Kecamatan Hulu Palik Tahun 2014

No	Komoditi	Produksi (Ton)	Luas Panen (Ha)
(1)	(2)	(3)	(4)
1.	Kelapa Sawit	48.038,4	235
2.	Karet	549,504	424
3.	Kopi Robusta	99,8	564
4.	Kakao	71,55	477
5.	Kelapa Dalam	10,85	15

Sumber : Dinas Kehutanan dan Perkebunan Kab. Bengkulu Utara

Tabel 5.5. Produksi dan Luas Panen Habis Tanaman Sayur-sayuran di Kecamatan Hulu Palik Tahun 2014

No	Komoditi	Produksi (Kuintal)		Luas Panen (Ha)	
		2013	2014	2013	2014
(1)	(2)	(3)	(4)	(5)	(6)
1.	Kacang Panjang	32	75	11	18
2.	Cabe Merah	37	62	12	14
3.	Tomat	129	75	10	11
4.	Terong	42	86	10	15
5.	Buncis	-	-	-	-
6.	Ketimun	50	61	9	10
7.	Labu siam	-	-	-	-
8.	Kangkung	-	-	-	-
9.	Bayam	-	-	-	-

Sumber : Dinas Pertanian & Peternakan Kab. Bengkulu Utara



Tabel 5.6. Produksi (kuintal) Tanaman Buah-buahan di Kecamatan Hulu Palik Tahun 2013-2014

No	Komoditi	2013	2014
(1)	(2)	(3)	(4)
1.	Alpukat	1.435	870
2.	Pepaya	569	363
3.	Mangga	2.106	1.420
4.	Rambutan	1.682	1.484
5.	Nenas	17	12
6.	Duku/Langsat	228	102
7.	Salak	356	280
8.	Pisang	-	12.750
9.	Sawo	540	580
10.	Durian	964	4.220
11.	Jambu Air	16	17
12.	Jambu Biji	238	139
13.	Sirsak	255	168

Sumber : Dinas Pertanian & Peternakan Kab. Bengkulu Utara

Tabel 5.7. Populasi Ternak di Kecamatan Hulu Palik Tahun 2011-2013

Tahun	Jumlah Ternak (Ekor)		
	Sapi	Kerbau	Kambing
(1)	(2)	(3)	(4)
2011	3.171	28	891
2012	3.205	31	918
2013	2.957	15	922

Sumber : Dinas Pertanian & Peternakan Kab. Bengkulu Utara

## **VI. KEUANGAN**

Salah satu sumber terbesar PAD Kabupaten Bengkulu Utara adalah Pajak. Pajak ini dikelola yang pada akhirnya akan menjadi sumber dana untuk pembangunan jalan, jembatan dan lainnya di kecamatan hulu palik. Jumlah Wajib Pajak di Kecamatan Hulu Palik mencapai 4.366, yang terdiri dari PBB 4.363 dan Pajak Galian C sebanyak 3 WP.

Di Kecamatan Hulu Palik terdapat 3 unit Koperasi yaitu 1 KPN dan 2 Koperasi lainnya dengan jumlah anggota sebanyak 138 orang dengan nilai simpanan mencapai Rp. 160.457.000.

Tabel 6.1 Jumlah Wajib Pajak di Kecamatan Kerkep Tahun 2014

No	Jenis Pajak	Wajib Pajak
(1)	(2)	(3)
1.	PBB	5.030
2.	Pajak Restoran	3
3.	Pajak Hotel	-
4.	Galian C	4
5.	Pajak Reklame	9
6.	Pajak Hiburan	-
<b>Jumlah</b>		<b>5.046</b>

Sumber : Dinas Pendapatan Daerah Kab. Bengkulu Utara

Tabel 6.2 Banyaknya Koperasi Berdasarkan Jenisnya di Kecamatan Kerkap Tahun 2014

No	Uraian	Banyaknya
(1)	(2)	(3)
1	KUD	-
2	KPN	1
3	KOPKAR	-
4	KOPPAS	-
5	KOPWAN	-
6	Lainnya	2

Sumber : BKPM dan Koperasi Bengkulu Utara

Tabel 6.3 Banyaknya Anggota Koperasi di Kecamatan Kerkap Tahun 2014

No	Uraian	Banyaknya
(1)	(2)	(3)
1	KUD	-
2	KPN	45
3	KOPKAR	-
4	KOPPAS	-
5	KOPWAN	-
6	Lainnya	93

Sumber : BKPM dan Koperasi Bengkulu Utara

Tabel 6.4 Banyaknya Anggota, Simpanan dan Volume Usaha Koperasi di Kecamatan Kerkap Tahun 2014

No	Uraian	Banyaknya
(1)	(2)	(3)
1	Anggota	138
2	Simpanan/Deposit (Rp.000)	160.475
3	Volume Usaha	2.370.877

Sumber : BKPM dan Koperasi Bengkulu Utara

# DATA

## MENCERDASKAN BANGSA

— Enlighten The Nation —

**BADAN PUSAT STATISTIK  
KABUPATEN BENGKULU UTARA**  
*Statistics Of Bengkulu Utara Regency*

Jl. Prof. M. Yamin, SH, 38611

Telp/ Fax: (0737) 521016

Homepage: <http://bengkuluutarakab.bps.go.id>; Email: [bps1703@bps.go.id](mailto:bps1703@bps.go.id)

