

1102001.3312140



Kecamatan Wonogiri Dalam Angka 2019

<https://wonogirikab.bps.go.id>



**BADAN PUSAT STATISTIK
KABUPATEN WONOGIRI**



Kecamatan Wonogiri Dalam Angka 2019



**BADAN PUSAT STATISTIK
KABUPATEN WONOGIRI**

Kecamatan Wonogiri Dalam Angka 2019

No. Publikasi	:	33120.1917
Katalog BPS	:	1102001.3312140
Ukuran Buku	:	14,8 x 21 cm
Jumlah Halaman	:	x+ 39 Halaman
Naskah	:	BPS Kabupaten Wonogiri
Penyunting	:	Seksi IPDS
Desain Cover	:	Andiyanto, STP
Diterbitkan Oleh	:	© BPS Kabupaten Wonogiri

Dilarang mengumumkan, mendistribusikan, mengomunikasikan, dan/atau menggandakan sebagian atau seluruh isi buku ini untuk tujuan komersial tanpa izin tertulis dari Badan Pusat Statistik

Tim Penyusun

Kecamatan Wonogiri Dalam Angka 2019

Pengarah:

Djulfikar Rizky, M.Si.

Penanggung Jawab:

Ir. Sarwo Eddy R Reksonegoro, M.M.

Editor:

Wida Tira Tedra, S.ST., M.Stat

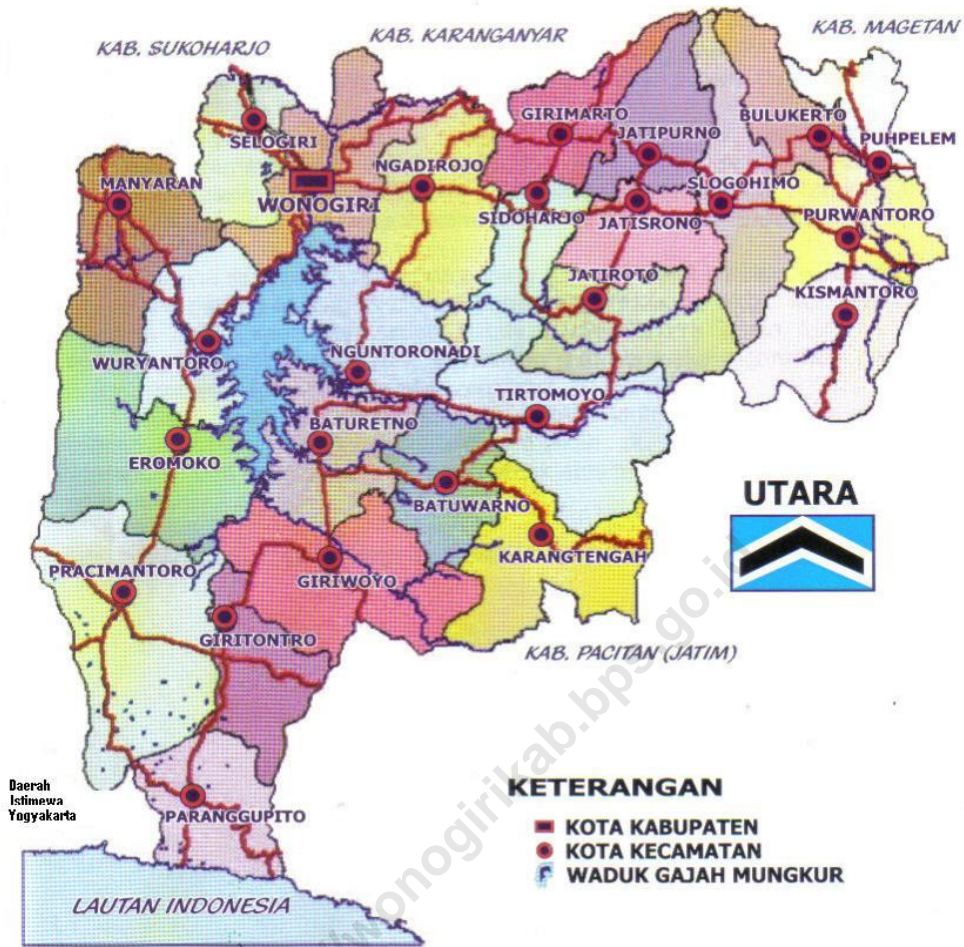
Penulis dan Pengolah Data:

Andiyanto, STP

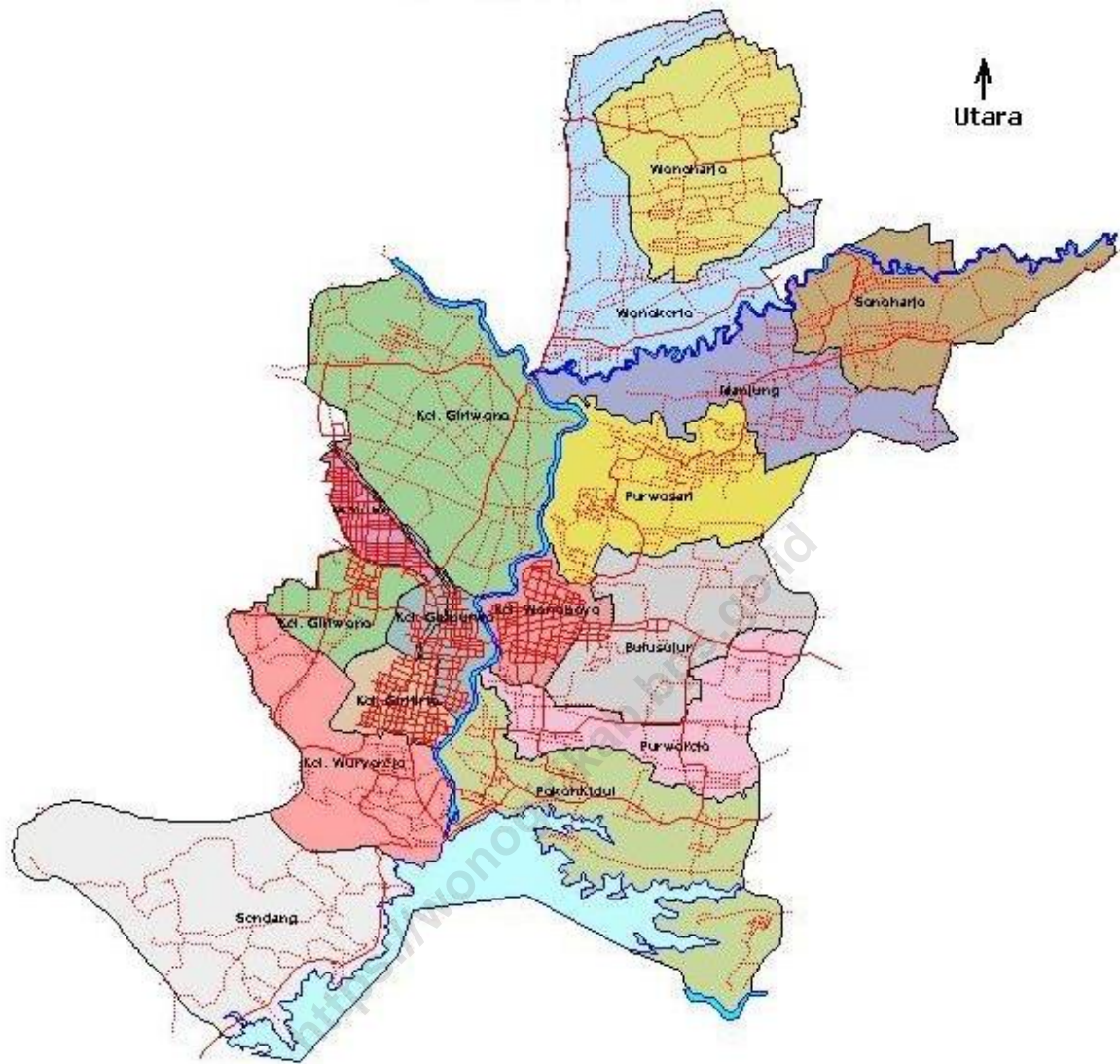
Desain/Layout:

Andiyanto, STP

PETA KABUPATEN WONOGIRI



PETA KECAMATAN WONOGIRI



KATA PENGANTAR

Assalamu'alaikum warahmatullahi wabarakatuh.

Dengan memanjatkan puji syukur kepada Tuhan Yang Maha Esa, atas berkat karunia-Nya, sehingga buku **KECAMATAN DALAM ANGKA TAHUN 2019** dapat diterbitkan secara keseluruhan 25 kecamatan.

Buku Kecamatan Dalam Angka tahun 2019 ini dapat diselesaikan berkat bantuan dari berbagai pihak, baik Dinas/Instansi yang ada di lingkup kabupaten, kecamatan maupun lembaga lainnya.

Dalam kesempatan ini kami menyampaikan terimakasih yang sebesar-besarnya kepada semua pihak yang telah membantu tersusunnya buku ini, Namun demikian kami masih mengharap saran dan kritik untuk perbaikan dan kelengkapan isian di masa-masa mendatang.

Semoga buku **KECAMATAN DALAM ANGKA TAHUN 2019** dapat bermanfaat bagi pihak-pihak yang berkepentingan guna menunjang tugas-tugasnya dalam rangka meningkatkan pembangunan di Kecamatan.

Wassalamu'alaikum warahmatullahi wabarakatuh.

Wonogiri, September 2019
BPS Kabupaten Wonogiri
Kepala

Djulfikar Rizky, M.Si.
NIP. 19650914 198802 1 001

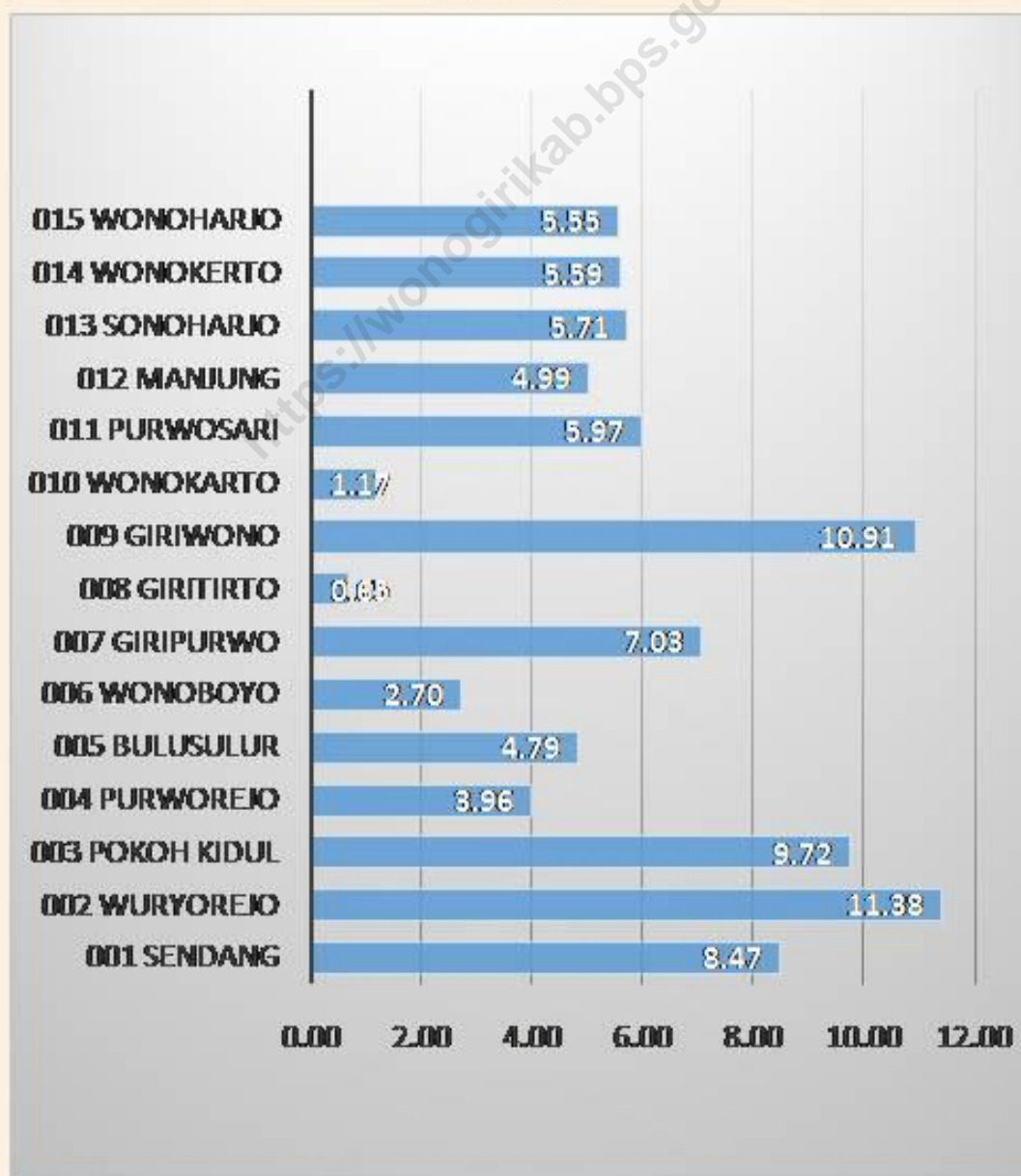
DAFTAR ISI

PETA KABUPATEN WONOGIRI	iv
PETA KECAMATAN WONOGIRI	v
KATA PENGANTAR	vi
DAFTAR ISI	vii
1. Geografi dan Iklim/ <i>Geography and Climate</i>	1
1.1 Keadaan Geografi/ <i>Geography Condition</i>	1
1.1.1 Luas Daerah dan Jumlah Pulau Menurut Kelurahan/Desa, 2018.....	1
2. Sosial dan Kesejahteraan Rakyat/ <i>Social and Welfare</i>	3
2.1 Pendidikan/ <i>Education</i>	4
2.1.1 Jumlah Desa/Kelurahan yang Memiliki Fasilitas Sekolah Menurut Kelurahan/Desa dan Tingkat Pendidikan, 2011-2018	4
2.2 Kesehatan/ <i>Health</i>	7
2.2.1 Jumlah Desa/Kelurahan Yang Memiliki Sarana Kesehatan Menurut Kelurahan/Desa, 2011-2018...	7
2.3 Agama dan Sosial Lainnya/ <i>Religion and Other Social Affairs</i>	10
2.3.1 Jumlah Penduduk Menurut Kelurahan/Desa dan Agama yang Dianut, 2018.....	10
2.3.2 Jumlah Tempat Peribadatan Menurut Kelurahan/Desa, 2018.....	11
3. Pertanian, Kehutanan, Peternakan, dan Perikanan/ <i>Agriculture, Forestry, Livestock, and Fishery</i> ..	12
3.1 Hortikultura/ <i>Horticulture</i>	13
3.1.1 Luas Panen Tanaman Sayuran Menurut Kelurahan/Desa dan Jenis Tanaman (ha), 2017 dan 2018	13
3.1.2 Produksi Tanaman Sayuran Menurut Kelurahan/Desa dan Jenis Tanaman (ton), 2017 dan 2018..	15
3.1.3 Luas Panen Tanaman Sayuran Menurut Jenis Tanaman (ha), 2015-2018	17
3.1.4 Produksi Tanaman Sayuran Menurut Jenis Tanaman (ton), 2015-2018	18
3.1.5 Luas Panen Tanaman Biofarmaka Menurut Kelurahan/Desa dan Jenis Tanaman (m2), 2017 dan 2018	19
3.1.6 Produksi Tanaman Biofarmaka Menurut Kelurahan/Desa dan Jenis Tanaman (kg), 2017 dan 2018	21
3.1.7 Luas Panen Tanaman Biofarmaka Menurut Jenis Tanaman (m2), 2015-2018.....	23
3.1.8 Produksi Tanaman Biofarmaka Menurut Jenis Tanaman (kg), 2015-2018	24
3.1.9 Luas Panen Tanaman Hias Menurut Kelurahan/Desa dan Jenis Tanaman (m2), 2017 dan 2018....	25
3.1.10Produksi Tanaman Hias Menurut Kelurahan/Desa dan Jenis Tanaman (tangkai), 2017 dan 2018 .	27
3.1.11Luas Panen Tanaman Hias Menurut Jenis Tanaman (m2), 2015-2018	29
3.1.12Produksi Tanaman Hias Menurut Jenis Tanaman (m2), 2015-2018.....	30
3.1.13Produksi Buah-Buahan Menurut Kelurahan/Desa dan Jenis Tanaman (ton), 2017 dan 2018.....	31
3.1.14Produksi Buah-Buahan Menurut Jenis Tanaman (ton), 2015-2018	33

3.2	Perkebunan/ <i>Estate Crops</i>	34
3.2.1	Luas Areal Tanaman Perkebunan Menurut Kelurahan/Desa dan Jenis Tanaman (ha), 2017 dan 2018	34
3.2.2	Produksi Perkebunan Menurut Kelurahan/Desa dan Jenis Tanaman (ton), 2017 dan 2018	36
4.	Pariwisata/ <i>Tourism</i>	38
4.1	Jumlah Rumah Makan/Restoran Menurut Kelurahan/Desa, 2015-2018	39

<https://wonogirikab.bps.go.id>

Luas Daerah Menurut Kelurahan/Desa, 2018 (km²)



1. 1 Keadaan Geografi/Geography Condition

Tabel 1. 1. 1 Luas Daerah dan Jumlah Pulau Menurut Kelurahan/Desa, 2018
Table Total Area and Number of Islands by Kelurahan/Village, 2018

Kelurahan/Desa <i>Kelurahan/Village</i> (1)	Luas (km2) <i>Total Area (square.km)</i> (2)	Persentase terhadap Luas Kecamatan <i>Percentage to Sub District's Area</i> (3)
001 Sendang	8,47	10,21
002 Wuryorejo	11,38	13,72
003 Pokohkidul	9,72	11,72
004 Purworejo	3,96	4,77
005 Bulusulur	4,79	5,77
006 Wonoboyo	2,70	3,25
007 Giripurwo	1,03	1,24
008 Giritirto	0,65	0,78
009 Giriwono	10,91	13,15
010 Wonokarto	1,17	1,41
011 Purwosari	5,97	7,20
012 Manjung	4,99	6,02
013 Sonoharjo	5,71	6,88
014 Wonokerto	5,95	7,17
015 Wonoharjo	5,55	6,69
Wonogiri	82,95	100

Catatan/Note:

Sumber/Source:

Keberadaan Fasilitas Kesehatan



**3 Rumah
Sakit**



3 Poliklinik



2 Puskesmas



**8 Puskesmas
Pembantu**

2.1 Pendidikan/Education

Tabel 2.1.1 Jumlah Desa/Kelurahan yang Memiliki Fasilitas Sekolah Menurut Kelurahan/Desadan Tingkat Pendidikan, 2011-2018
Number of Villages/Kelurahan Having Educational Facilities by Province and Educational Level, 2011-2018

Kelurahan/Desa Kelurahan/Village	SD Primary School			SMP Junior High School		
	2011	2014	2018	2011	2014	2018
	(2)	(3)	(4)	(5)	(6)	(7)
001 Sendang	1	1	1	-	-	-
002 Wuryorejo	1	1	1	-	-	-
003 Pokohkidul	1	1	1	-	-	-
004 Purworejo	1	1	1	-	-	-
005 Bulusulur	1	1	1	-	1	1
006 Wonobojo	1	1	1	1	1	1
007 Giripurwo	1	1	1	1	1	1
008 Giritirto	1	1	1	1	1	1
009 Giriwono	1	1	1	1	1	1
010 Wonokarto	1	1	1	-	-	-
011 Purwosari	1	1	1	-	-	-
012 Manjung	1	1	1	1	1	1
013 Sonoharjo	1	1	1	-	-	-
014 Wonokerto	1	1	1	1	1	1
015 Wonoharjo	1	1	1	1	1	1
Wonogiri	15	15	15	7	8	8

Lanjutan Tabel/*Continued Table 2.1.1*

Kelurahan/Desa <i>Kelurahan/Village</i>	SMA <i>Senior High School</i>			SMK <i>Vocational School</i>		
	2011	2014	2018	2011	2014	2018
	(1)	(8)	(10)	(11)	(12)	(13)
001 Sendang	-	-	-	-	-	-
002 Wuryorejo	-	-	-	-	-	-
003 Pokohkidul	-	-	-	-	-	-
004 Purworejo	-	-	-	-	-	-
005 Bulusulur	-	1	-	-	1	1
006 Wonobojo	1	1	-	1	1	1
007 Giripurwo	1	1	-	1	1	1
008 Giritirto	1	1	-	1	1	1
009 Giriwono	1	1	-	1	1	1
010 Wonokarto	1	1	-	1	1	1
011 Purwosari	-	-	-	-	-	-
012 Manjung	-	-	-	-	-	-
013 Sonoharjo	-	-	-	-	-	-
014 Wonokerto	-	-	-	-	-	-
015 Wonoharjo	-	-	-	-	-	-
Wonogiri	5	6	0	5	6	6

Lanjutan Tabel/*Continued Table 2.1.1*

Kelurahan/Desa <i>Kelurahan/Village</i>	Perguruan Tinggi <i>University</i>		
	2011 (14)	2014 (15)	2018 (16)
(1)			
001 Sendang	-	-	-
002 Wuryorejo	-	-	-
003 Pokohkidul	-	-	-
004 Purworejo	-	-	-
005 Bulusulur	-	1	1
006 Wonoboyo	-	-	-
007 Giripurwo	-	-	-
008 Giritirto	-	-	-
009 Giriwono	1	1	1
010 Wonokarto	-	-	-
011 Purwosari	-	-	-
012 Manjung	-	-	-
013 Sonoharjo	-	-	-
014 Wonokerto	-	-	-
015 Wonoharjo	-	-	-
Wonogiri	1	2	2

Catatan/Note:

Sumber/Source: BPS, Pendataan Potensi Desa (Podes)/BPS-Statistics Indonesia, Village Potential Data Collecting

2.2 Kesehatan/Health

Tabel 2.2.1 Jumlah Desa/Kelurahan Yang Memiliki Sarana Kesehatan Menurut Kelurahan/Desa, 2011-2018
Number of Villages Having Health Facilities by Kelurahan/Village, 2011-2018

Kelurahan/Desa Kelurahan/Village	Rumah Sakit Hospital			Rumah Sakit Bersalin Maternity Hospital		
	2011 (2)	2014 (3)	2018 (4)	2011 (5)	2014 (6)	2018 (7)
001 Sendang	-	-	-	-	-	-
002 Wuryorejo	-	-	-	-	-	-
003 Pokohkidul	-	-	-	-	-	-
004 Purworejo	1	1	1	-	-	-
005 Bulusulur	-	-	-	-	-	-
006 Wonoboyo	-	-	-	-	-	-
007 Giripurwo	-	-	-	-	-	-
008 Giritirto	-	-	-	-	-	-
009 Giriwono	1	1	1	-	-	-
010 Wonokarto	1	1	1	-	-	-
011 Purwosari	-	-	-	-	-	-
012 Manjung	-	-	-	-	-	-
013 Sonoharjo	-	-	-	-	-	-
014 Wonokerto	-	-	-	-	-	-
015 Wonoharjo	-	-	-	-	-	-
Wonogiri	3	3	3	0	0	0

Lanjutan Tabel/*Continued Table 2.2.1*

Kelurahan/Desa <i>Kelurahan/Village</i>	Poliklinik <i>Polyclinic</i>			Puskesmas <i>Public Health Center</i>		
	2011 (8)	2014 (9)	2018 (10)	2011 (11)	2014 (12)	2018 (13)
001 Sendang	-	-	-	-	-	-
002 Wuryorejo	-	-	-	-	-	-
003 Pokohkidul	-	-	-	-	-	-
004 Purworejo	-	-	-	-	-	-
005 Bulusulur	-	-	-	-	-	-
006 Wonobojo	1	1	1	1	1	1
007 Giripurwo	1	1	1	1	1	1
008 Giritirto	-	1	-	-	-	-
009 Giriwono	-	-	-	-	-	-
010 Wonokarto	-	-	-	-	-	-
011 Purwosari	-	-	-	-	-	-
012 Manjung	-	-	-	-	-	-
013 Sonoharjo	-	-	-	-	-	-
014 Wonokerto	-	-	-	-	-	-
015 Wonoharjo	-	-	-	-	-	-
Wonogiri	2	3	2	2	2	2

Lanjutan Tabel/*Continued Table 2.2.1*

Kelurahan/Desa <i>Kelurahan/Village</i>	Puskesmas Pembantu <i>Subsidiary of Public Health Center</i>			Apotek <i>Pharmacy</i>		
	2011 (14)	2014 (15)	2018 (16)	2011 (17)	2014 (18)	2018 (19)
001 Sendang	1	1	1	-	-	-
002 Wuryorejo	-	-	-	-	-	-
003 Pokohkidul	1	1	1	-	-	-
004 Purworejo	-	-	-	-	-	-
005 Bulusulur	-	-	-	-	-	-
006 Wonoboyo	-	-	-	1	1	1
007 Giripurwo	-	-	-	1	1	1
008 Giritirto	1	1	1	1	1	1
009 Giriwono	-	-	-	1	1	1
010 Wonokarto	-	-	-	1	1	1
011 Purwosari	1	1	1	-	-	-
012 Manjung	1	1	1	-	-	-
013 Sonoharjo	1	1	1	-	-	-
014 Wonokerto	1	1	1	-	-	-
015 Wonoharjo	1	1	1	-	-	-
Wonogiri	8	8	8	5	5	5

Catatan/Note:

Sumber/Source: BPS, Pendataan Potensi Desa (Podes)/BPS-Statistics Indonesia, Village Potential Data Collecting

2.3 Agama dan Sosial Lainnya/*Religion and Other Social Affairs*

Tabel 2.3.1 Jumlah Penduduk Menurut Kelurahan/Desa dan Agama yang Dianut, 2018
Table Population by Kelurahan/Village and Religion, 2018

Kelurahan/Desa <i>Kelurahan/Village</i>	Islam	Protestan <i>Protestant</i>	Katolik <i>Catholic</i>	Hindu	Budha <i>Buddha</i>	Lainnya <i>Others</i>
(1)	(2)	(3)	(4)	(5)	(6)	(7)
001 Sendang	3 522	4	12	-	-	-
002 Wuryorejo	4 520	248	543	5	50	-
003 Pokohkidul	5 315	152	53	-	-	-
004 Purworejo	4 062	13	38	-	-	-
005 Bulusulur	5 277	101	91	-	2	-
006 Wonoboyo	6 095	475	474	5	50	-
007 Giripurwo	7 218	518	698	10	11	-
008 Giritirto	9 224	721	513	4	37	-
009 Giriwono	6 149	90	51	-	-	-
010 Wonokarto	6 802	599	426	5	2	-
011 Purwosari	5 231	17	83	-	-	-
012 Manjung	3 663	-	-	-	-	-
013 Sonoharjo	6 048	30	74	-	-	-
014 Wonokerto	4 465	152	349	-	-	2
015 Wonoharjo	4 743	156	169	-	-	70
Wonogiri	82 334	3 276	3 574	29	152	72

Catatan/Note:

Sumber/Source:

Tabel 2.3.2 Jumlah Tempat Peribadatan Menurut Kelurahan/Desa, 2018
Table Number of Places of Worship by Kelurahan/Village, 2018

Kelurahan/Desa <i>Kelurahan/Village</i> (1)	Masjid <i>Mosque</i> (2)	Mushola <i>Pray Room</i> (3)	Gereja Protestan <i>Protestant Church</i> (4)	Gereja Katholik <i>Catholic Church</i> (5)	Pura <i>Temple</i> (6)	Vihara (7)
001 Sendang	13	4	-	-	-	-
002 Wuryorejo	13	1	-	-	-	1
003 Pokohkidul	10	3	1	-	-	-
004 Purworejo	9	3	-	-	-	-
005 Bulusulur	14	3	-	-	-	1
006 Wonoboyo	15	5	3	-	-	-
007 Giripurwo	15	7	4	-	-	-
008 Giritirto	14	1	3	-	-	-
009 Giriwono	9	4	-	-	-	-
010 Wonokarto	14	4	4	-	-	-
011 Purwosari	12	1	-	-	-	-
012 Manjung	7	3	-	-	-	-
013 Sonoharjo	14	-	-	-	-	-
014 Wonokerto	10	2	2	-	-	-
015 Wonoharjo	10	1	4	-	-	1
Wonogiri	179	42	21	0	0	3

Catatan/Note:

Sumber/Source:

Produksi Pertanian Terbesar



3.5 ton



1.17 ton



1.4 ton



7.6 ton

3.1 Hortikultura/Horticulture

Tabel 3.1.1 Luas Panen Tanaman Sayuran Menurut Kelurahan/Desa dan Jenis Tanaman (ha), 2017 dan 2018
Table *Harvested Area of Vegetables by Kelurahan/Village and Kind of Plant (ha), 2017 and 2018*

Kelurahan/Desa <i>Kelurahan/Village</i>	Bawang Merah <i>Shallot</i>		Cabai <i>Chili</i>		Kentang <i>Potato</i>		Kubis <i>Cabbage</i>	
	2017 (2)	2018 (3)	2017 (4)	2018 (5)	2017 (6)	2018 (7)	2017 (8)	2018 (9)
001 Sendang	-	-	-	-	-	-	-	-
002 Wuryorejo	-	-	-	-	-	-	-	-
003 Pokohkidul	-	-	-	-	-	-	-	-
004 Purworejo	-	-	-	-	-	-	-	-
005 Bulusulur	-	-	-	-	-	-	-	-
006 Wonoboyo	-	-	-	-	-	-	-	-
007 Giripurwo	-	-	-	-	-	-	-	-
008 Giritirto	-	-	-	-	-	-	-	-
009 Giriwono	-	-	-	-	-	-	-	-
010 Wonokarto	-	-	-	-	-	-	-	-
011 Purwosari	-	-	-	-	-	-	-	-
012 Manjung	-	-	-	-	-	-	-	-
013 Sonoharjo	-	-	-	-	-	-	-	-
014 Wonokerto	-	-	-	-	-	-	-	-
015 Wonoharjo	-	-	-	-	-	-	-	-
Wonogiri	0	0	6	4	0	0	0	0

Lanjutan Tabel/*Continued Table* 3.1.1

Kelurahan/Desa <i>Kelurahan/Village</i>	Petsai		Tomat		Kentang		Wortel	
	<i>Chinese Cabbage</i>		<i>Tomato</i>		<i>Potato</i>		<i>Carrot</i>	
	2017	2018	2017	2018	2017	2018	2017	2018
(1)	(2)	(3)	(4)	(5)	(6)	(7)	(8)	(9)
001 Sendang	-	-	-	-	-	-	-	-
002 Wuryorejo	-	-	-	-	-	-	-	-
003 Pokohkidul	-	-	-	-	-	-	-	-
004 Purworejo	-	-	-	-	-	-	-	-
005 Bulusulur	-	-	-	-	-	-	-	-
006 Wonoboyo	-	-	-	-	-	-	-	-
007 Giripurwo	-	-	-	-	-	-	-	-
008 Giritirto	-	-	-	-	-	-	-	-
009 Giriwono	-	-	-	-	-	-	-	-
010 Wonokarto	-	-	-	-	-	-	-	-
011 Purwosari	-	-	-	-	-	-	-	-
012 Manjung	-	-	-	-	-	-	-	-
013 Sonoharjo	-	-	-	-	-	-	-	-
014 Wonokerto	-	-	-	-	-	-	-	-
015 Wonoharjo	-	-	-	-	-	-	-	-
Wonogiri	0	0	0	0	0	0	0	0

Tabel 3. 1. 2 Produksi Tanaman Sayuran Menurut Kelurahan/Desa dan Jenis Tanaman (ton), 2017 dan 2018
Harvested Area of Vegetables by Kelurahan/Village and Kind of Plant (ton), 2017 and 2018

Kelurahan/Desa <i>Kelurahan/Village</i>	Bawang Merah		Cabai		Kentang		Kubis	
	<i>Shallot</i>		<i>Chili</i>		<i>Potato</i>		<i>Cabbage</i>	
	2017 (2)	2018 (3)	2017 (4)	2018 (5)	2017 (6)	2018 (7)	2017 (8)	2018 (9)
001 Sendang	-	-	-	-	-	-	-	-
002 Wuryorejo	-	-	-	-	-	-	-	-
003 Pokohkidul	-	-	-	-	-	-	-	-
004 Purworejo	-	-	-	-	-	-	-	-
005 Bulusulur	-	-	-	-	-	-	-	-
006 Wonobojo	-	-	-	-	-	-	-	-
007 Giripurwo	-	-	-	-	-	-	-	-
008 Giritirto	-	-	-	-	-	-	-	-
009 Giriwono	-	-	-	-	-	-	-	-
010 Wonokarto	-	-	-	-	-	-	-	-
011 Purwosari	-	-	-	-	-	-	-	-
012 Manjung	-	-	-	-	-	-	-	-
013 Sonoharjo	-	-	-	-	-	-	-	-
014 Wonokerto	-	-	-	-	-	-	-	-
015 Wonoharjo	-	-	-	-	-	-	-	-
Wonogiri	0	0	1,17	1,3	0	0	0	0

Lanjutan Tabel/*Continued Table* 3.1.2

Kelurahan/Desa <i>Kelurahan/Village</i>	Petsai		Tomat		Kentang		Wortel	
	<i>Chinese Cabbage</i>		<i>Tomato</i>		<i>Potato</i>		<i>Carrot</i>	
	2017	2018	2017	2018	2017	2018	2017	2018
(1)	(2)	(3)	(4)	(5)	(6)	(7)	(8)	(9)
001 Sendang	-	-	-	-	-	-	-	-
002 Wuryorejo	-	-	-	-	-	-	-	-
003 Pokohkidul	-	-	-	-	-	-	-	-
004 Purworejo	-	-	-	-	-	-	-	-
005 Bulusulur	-	-	-	-	-	-	-	-
006 Wonoboyo	-	-	-	-	-	-	-	-
007 Giripurwo	-	-	-	-	-	-	-	-
008 Giritirto	-	-	-	-	-	-	-	-
009 Giriwono	-	-	-	-	-	-	-	-
010 Wonokarto	-	-	-	-	-	-	-	-
011 Purwosari	-	-	-	-	-	-	-	-
012 Manjung	-	-	-	-	-	-	-	-
013 Sonoharjo	-	-	-	-	-	-	-	-
014 Wonokerto	-	-	-	-	-	-	-	-
015 Wonoharjo	-	-	-	-	-	-	-	-
Wonogiri	0	0	0	0	0	0	0	0

Tabel 3.1.5 Luas Panen Tanaman Biofarmaka Menurut Kelurahan/Desa dan Jenis Tanaman (m²), 2017 dan 2018
Harvested Area of Medicinal Plants by Kelurahan/Village and Kind of Plant (m²), 2017 and 2018

Kelurahan/Desa <i>Kelurahan/Village</i>	Jahe <i>Ginger</i>		Laos/Lengkuas <i>Galangal</i>	
	2017 (2)	2018 (3)	2017 (4)	2018 (5)
001 Sendang	-	...	-	-
002 Wuryorejo	-	...	-	-
003 Pokohkidul	-	...	-	-
004 Purworejo	-	...	-	-
005 Bulusulur	-	...	-	-
006 Wonobojo	-	...	-	-
007 Giripurwo	-	...	-	-
008 Giritirto	-	...	-	-
009 Giriwono	-	...	-	-
010 Wonokarto	-	...	-	-
011 Purwosari	-	...	-	-
012 Manjung	-	...	-	-
013 Sonoharjo	-	...	-	-
014 Wonokerto	-	...	-	-
015 Wonoharjo	-	...	-	-
Wonogiri	0	3 000	0	0

Catatan/Note:

Sumber/Source:

Lanjutan Tabel/*Continued Table* 3.1.5

Kelurahan/Desa <i>Kelurahan/Village</i>	Kencur <i>East Indian Galangal</i>		Kunyit <i>Turmeric</i>	
	2017 (2)	2018 (3)	2017 (4)	2018 (5)
001 Sendang	-	...	-	...
002 Wuryorejo	-	...	-	...
003 Pokohkidul	-	...	-	...
004 Purworejo	-	...	-	...
005 Bulusulur	-	...	-	...
006 Wonobojo	-	...	-	...
007 Giripurwo	-	...	-	...
008 Giritirto	-	...	-	...
009 Giriwono	-	...	-	...
010 Wonokarto	-	...	-	...
011 Purwosari	-	...	-	...
012 Manjung	-	...	-	...
013 Sonoharjo	-	...	-	...
014 Wonokerto	-	...	-	...
015 Wonoharjo	-	...	-	...
Wonogiri	0	750	0	5 000

Catatan/Note:

Sumber/Source:

Tabel 3. 1. 6 Produksi Tanaman Biofarmaka Menurut Kelurahan/Desa dan Jenis Tanaman (kg), 2017 dan 2018
Production of Medicinal Plants by Kelurahan/Village and Kind of Plant (kg), 2017 and 2018

Kelurahan/Desa <i>Kelurahan/Village</i>	Jahe <i>Ginger</i>		Laos/Lengkuas <i>Galangal</i>	
	2017 (2)	2018 (3)	2017 (4)	2018 (5)
(1)				
001 Sendang	-	...	-	...
002 Wuryorejo	-	...	-	...
003 Pokohkidul	-	...	-	...
004 Purworejo	-	...	-	...
005 Buluslur	-	...	-	...
006 Wonobojo	-	...	-	...
007 Giripurwo	-	...	-	...
008 Giritirto	-	...	-	...
009 Giriwono	-	...	-	...
010 Wonokarto	-	...	-	...
011 Purwosari	-	...	-	...
012 Manjung	-	...	-	...
013 Sonoharjo	-	...	-	...
014 Wonokerto	-	...	-	...
015 Wonoharjo	-	...	-	...
Wonogiri	0	300	0	3500

Catatan/Note:

Sumber/Source:

Lanjutan Tabel/*Continued Table* 3.1.6

Kelurahan/Desa <i>Kelurahan/Village</i>	Kencur		Kunyit	
	<i>East Indian Galangal</i>		<i>Turmeric</i>	
	2017	2018	2017	2018
(1)	(2)	(3)	(4)	(5)
001 Sendang	-	-	-	-
002 Wuryorejo	-	-	-	-
003 Pokohkidul	-	-	-	-
004 Purworejo	-	-	-	-
005 Bulusulur	-	-	-	-
006 Wonoboyo	-	-	-	-
007 Giripurwo	-	-	-	-
008 Giritirto	-	-	-	-
009 Giriwono	-	-	-	-
010 Wonokarto	-	-	-	-
011 Purwosari	-	-	-	-
012 Manjung	-	-	-	-
013 Sonoharjo	-	-	-	-
014 Wonokerto	-	-	-	-
015 Wonoharjo	-	-	-	-
Wonogiri	0	0	0	0

Catatan/Note:

Sumber/Source:

Tabel 3. 1. 9 Luas Panen Tanaman Hias Menurut Kelurahan/Desa dan Jenis Tanaman (m2), 2017 dan 2018
Harvested Area of Ornamental Plants by Kelurahan/Village and Kind of Plant (m2), 2017 and 2018

Kelurahan/Desa <i>Kelurahan/Village</i>	Anggrek <i>Orchid</i>		Krisan <i>Chrysantemum</i>	
	2017	2018	2017	2018
	(2)	(3)	(4)	(5)
001 Sendang
002 Wuryorejo
003 Pokohkidul
004 Purworejo
005 Bulusulur
006 Wonoboyo
007 Giripurwo
008 Giritirto
009 Giriwono
010 Wonokarto
011 Purwosari
012 Manjung
013 Sonoharjo
014 Wonokerto
015 Wonoharjo
Wonogiri	0	0	0	0

Catatan/Note:

Sumber/Source:

Lanjutan Tabel/*Continued Table* 3.1.9

Kelurahan/Desa <i>Kelurahan/Village</i>	Mawar <i>Rose</i>		Sedap Malam <i>Tuberose</i>	
	2017 (2)	2018 (3)	2017 (4)	2018 (5)
001 Sendang
002 Wuryorejo
003 Pokohkidul
004 Purworejo
005 Bulusulur
006 Wonoboyo
007 Giripurwo
008 Giritirto
009 Giriwono
010 Wonokarto
011 Purwosari
012 Manjung
013 Sonoharjo
014 Wonokerto
015 Wonoharjo
Wonogiri	0	0	0	0

Catatan/Note:

Sumber/Source:

Tabel 3. 1. 10 Produksi Tanaman Hias Menurut Kelurahan/Desa dan Jenis Tanaman (tangkai), 2017 dan 2018
Production of Ornamental Plants by Kelurahan/Village and Kind of Plant (stalks), 2017 and 2018

Kelurahan/Desa <i>Kelurahan/Village</i>	Anggrek <i>Orchid</i>		Krisan <i>Chrysantemum</i>	
	2017 (2)	2018 (3)	2017 (4)	2018 (5)
001 Sendang
002 Wuryorejo
003 Pokohkidul
004 Purworejo
005 Bulusulur
006 Wonoboyo
007 Giripurwo
008 Giritirto
009 Giriwono
010 Wonokarto
011 Purwosari
012 Manjung
013 Sonoharjo
014 Wonokerto
015 Wonoharjo
Wonogiri	0	0	0	0

Catatan/Note:

Sumber/Source:

Lanjutan Tabel/*Continued Table* 3.1.10

Kelurahan/Desa <i>Kelurahan/Village</i>	Mawar <i>Rose</i>		Sedap Malam <i>Tuberose</i>	
	2017 (2)	2018 (3)	2017 (4)	2018 (5)
001 Sendang
002 Wuryorejo
003 Pokohkidul
004 Purworejo
005 Bulusulur
006 Wonoboyo
007 Giripurwo
008 Giritirto
009 Giriwono
010 Wonokarto
011 Purwosari
012 Manjung
013 Sonoharjo
014 Wonokerto
015 Wonoharjo
Wonogiri	0	0	0	0

Catatan/Note:

Sumber/Source:

Tabel 3. 1. 13 Produksi Buah-Buahan Menurut Kelurahan/Desa dan Jenis Tanaman (ton), 2017 dan 2018
Table Production of Fruits by Kelurahan/Village and Kind of Plant (ton), 2017 and 2018

Kelurahan/Desa <i>Kelurahan/Village</i>	Mangga		Durian		Jeruk	
	<i>Mango</i>		<i>Durian</i>		<i>Orange</i>	
	2017	2018	2017	2018	2017	2018
(1)	(2)	(3)	(4)	(5)	(7)	(8)
001 Sendang
002 Wuryorejo
003 Pokohkidul
004 Purworejo
005 Bulusulur
006 Wonoboyo
007 Giripurwo
008 Giritirto
009 Giriwono
010 Wonokarto
011 Purwosari
012 Manjung
013 Sonoharjo
014 Wonokerto
015 Wonoharjo
Wonogiri	0	0	0	0	0	0,2

Catatan/Note:

Sumber/Source:

Lanjutan Tabel/Continued Table 3.1.13

Kelurahan/Desa Kelurahan/Village	Pisang Banana		Pepaya Papaya		Salak Salacca	
	2017 (2)	2018 (3)	2017 (4)	2018 (5)	2017 (4)	2018 (5)
001 Sendang
002 Wuryorejo
003 Pokohkidul
004 Purworejo
005 Bulusulur
006 Wonoboyo
007 Giripurwo
008 Giritirto
009 Giriwono
010 Wonokarto
011 Purwosari
012 Manjung
013 Sonoharjo
014 Wonokerto
015 Wonoharjo
Wonogiri	0	7,6	0	1,4	0	7,6

Catatan/Note:

Sumber/Source:

3.2 Perkebunan/*Estate Crops*

Tabel 3.2.1 Luas Areal Tanaman Perkebunan Menurut Kelurahan/Desa dan Jenis Tanaman (ha), 2017 dan 2018
Table *Planted Area of Estate by Kelurahan/Village and Type of Crops (ha), 2017 and 2018*

Kelurahan/Desa <i>Kelurahan/Village</i>	Kelapa Sawit <i>Oil Palm</i>		Kelapa <i>Kelapa</i>		Karet <i>Rubber</i>		Kopi <i>Coffee</i>	
	2017 (2)	2018 (3)	2017 (4)	2018 (5)	2017 (6)	2018 (7)	2017 (8)	2018 (9)
001 Sendang
002 Wuryorejo
003 Pokohkidul
004 Purworejo
005 Bulusulur
006 Wonoboyo
007 Giripurwo
008 Giritirto
009 Giriwono
010 Wonokarto
011 Purwosari
012 Manjung
013 Sonoharjo
014 Wonokerto
015 Wonoharjo
Wonogiri	0	0	0	0	0	0	0	0

Lanjutan Tabel/*Continued Table 3.2.1*

Kelurahan/Desa <i>Kelurahan/Village</i>	Kakao <i>Cocoa</i>		Tebu <i>Sugar Cane</i>		Teh <i>Tea</i>		Tembakau <i>Tobacco</i>	
	2017 (2)	2018 (3)	2017 (4)	2018 (5)	2017 (6)	2018 (7)	2017 (8)	2018 (9)
001 Sendang
002 Wuryorejo
003 Pokohkidul
004 Purworejo
005 Bulusulur
006 Wonoboyo
007 Giripurwo
008 Giritirto
009 Giriwono
010 Wonokarto
011 Purwosari
012 Manjung
013 Sonoharjo
014 Wonokerto
015 Wonoharjo
Wonogiri	0	0	0	0	0	0	0	0

Tabel 3. 2. 2 Produksi Perkebunan Menurut Kelurahan/Desa dan Jenis Tanaman (ton), 2017 dan 2018
Table Production of Estate by Kelurahan/Village and Type of Crops (ton), 2017 and 2018

Kelurahan/Desa Kelurahan/Village	Kelapa Sawit Oil Palm		Kelapa Kelapa		Karet Rubber		Kopi Coffee	
	2017 (2)	2018 (3)	2017 (4)	2018 (5)	2017 (6)	2018 (7)	2017 (8)	2018 (9)
001 Sendang
002 Wuryorejo
003 Pokohkidul
004 Purworejo
005 Bulusulur
006 Wonobojo
007 Giripurwo
008 Giritirto
009 Giriwono
010 Wonokarto
011 Purwosari
012 Manjung
013 Sonoharjo
014 Wonokerto
015 Wonoharjo
Wonogiri	0	0	0	0	0	0	0	0

Lanjutan Tabel/*Continued Table* 3.2.2

Kelurahan/Desa <i>Kelurahan/Village</i>	Kakao <i>Cocoa</i>		Tebu <i>Sugar Cane</i>		Teh <i>Tea</i>		Tembakau <i>Tobacco</i>	
	2017 (2)	2018 (3)	2017 (4)	2018 (5)	2017 (6)	2018 (7)	2017 (8)	2018 (9)
001 Sendang
002 Wuryorejo
003 Pokohkidul
004 Purworejo
005 Bulusulur
006 Wonoboyo
007 Giripurwo
008 Giritirto
009 Giriwono
010 Wonokarto
011 Purwosari
012 Manjung
013 Sonoharjo
014 Wonokerto
015 Wonoharjo
Wonogiri	0	0	0	0	0	0	0	0

Jumlah Restoran/Rumah Makan



Tabel 4.1 Jumlah Rumah Makan/Restoran Menurut Kelurahan/Desa, 2015-2018
Table Number of Restaurants by Kelurahan/Village, 2015-2018

Kelurahan/Desa <i>Kelurahan/Village</i>	2015	2016	2017	2018
(1)	(2)	(3)	(4)	(5)
001 Sendang	8	8
002 Wuryorejo	2	2
003 Pokohkidul	-	-
004 Purworejo	-	-
005 Bulusulur	3	3
006 Wonoboyo	-	-
007 Giripurwo	-	-
008 Giritirto	1	1
009 Giriwono	3	3
010 Wonokarto	15	15
011 Purwosari	-	-
012 Manjung	6	6
013 Sonoharjo	6	6
014 Wonokerto	5	5
015 Wonoharjo	-	-
Wonogiri	0	0	49	49

Catatan/Note:

Sumber/Source: