



KECAMATAN SAMBAS DALAM ANGKA 2012

DATA
MENCERDASKAN BANGSA



BADAN PUSAT STATISTIK KABUPATEN SAMBAS
Jalan Pembangunan Sambas
Telp./Fax (0562) 392817
email: bps6101@bps.go.id



**BADAN PUSAT STATISTIK
KABUPATEN SAMBAS**



**KECAMATAN SAMBAS
DALAM ANGKA
2012**

<http://sambaskab.bps.go.id>

**KOORDINATOR STATISTIK KECAMATAN SAMBAS
BADAN PUSAT STATISTIK
KABUPATEN SAMBAS**

KECAMATAN SAMBAS DALAM ANGKA 2012

Katalog BPS : 1102001.6101.040

Ukuran Buku : 17 cm x 21,59 cm

Jumlah Halaman : 68 Halaman

Naskah :

KSK Sambas BPS Kabupaten Sambas

Penyunting :

Seksi Neraca Wilayah dan Analisis Statistik

Gambar :

Seksi Integrasi, Pengolahan dan Diseminasi Statistik

Diterbitkan oleh :

Badan Pusat Statistik Kabupaten Sambas

Boleh dikutip dengan menyebutkan sumbernya

PEMERINTAH KABUPATEN SAMBAS
KECAMATAN SAMBAS

KATA SAMBUTAN

Terbitnya Publikasi Kecamatan Sambas Dalam Angka Tahun 2012 patut kita sambut gembira, karena dalam publikasi ini disajikan berbagai data/informasi yang memberikan gambaran mengenai hasil-hasil pelaksanaan pembangunan di berbagai sektor.

Diharapkan data tersebut dapat dimanfaatkan seoptimal mungkin baik oleh pihak pemerintah maupun swasta terutama sebagai dasar perencanaan pembangunan yang akan datang.

Kami berharap kiranya Koordinator Statistik Kecamatan dapat meneruskan penerbitan publikasi ini secara berkesinambungan dan kepada berbagai pihak agar tetap membantu memberikan data/informasi demi perbaikan publikasi di masa yang akan datang.

Sambas, Oktober 2012
Camat Sambas

Yusran, S.Sos. M.Si

KATA PENGANTAR

Kecamatan Sambas Dalam Angka 2012 merupakan publikasi lanjutan dari publikasi yang telah kami terbitkan sebelumnya.

Penerbitan publikasi ini semata-mata untuk memberikan suatu gambaran tentang keadaan geografi, penduduk serta keadaan sosial dan ekonomi di daerah ini.

Data yang disajikan dalam publikasi ini tidak jauh berbeda dengan penerbitan sebelumnya, dan secara umum memuat data primer hasil survei BPS serta data sekunder yang dihimpun dari dinas/instansi baik di tingkat kecamatan maupun kabupaten.

Untuk penerbitan selanjutnya kami tetap mengharapkan adanya saran dari berbagai pihak. Selanjutnya kami mengucapkan terima kasih kepada Camat dan jajarannya di wilayah Kecamatan Sambas yang telah membantu terbitnya publikasi ini.

Semoga publikasi ini bermanfaat bagi kita semua.

Sambas, Oktober 2012
Koordinator Statistik
Kecamatan Sambas,

Nur Asmiati

DAFTAR ISI

Kata Sambutan	iii
Kata Pengantar	iv
Daftar Isi	v
Daftar Tabel	vi
Daftar Grafik	ix
BAB 1 Geografi	1
BAB 2 Pemerintahan	9
BAB 3 Penduduk dan Angkatan Kerja	21
BAB 4 Sosial	29
BAB 5 Pertanian	45
BAB 6 Transportasi, Komunikasi dan Wisata	53

Daftar Tabel

	Hal
Bab 1. Geografi	
1.1 Letak Geografis Kecamatan Sambas Menurut Garis Lintang dan Bujur	4
1.2 Batas Administrasi Kecamatan Sambas Menurut Arah Mata Angin	4
1.3 Luas Wilayah Kecamatan Sambas Menurut Desa	5
1.4 Penggunaan Lahan Pertanian Sawah di Kecamatan Sambas, 2011	6
1.5 Penggunaan Lahan Pertanian Bukan Sawah di Kecamatan Sambas, 2011	7
1.6 Penggunaan Lahan Bukan Pertanian di Kecamatan Sambas, 2011	8
Bab 2. Pemerintahan	
2.1 Nama-nama Camat yang Pernah/Masih Menjabat di Kecamatan Sambas	12
2.2 Nama-nama Perangkat Kecamatan yang Masih Menjabat di Kecamatan Sambas	13
2.3 Nama-nama Kepala Desa yang Masih Menjabat di Kecamatan Sambas	14
2.4 Desa di Kecamatan Sambas Menurut Klasifikasi dan Status, 2011	15
2.5 Desa di Kecamatan Sambas Menurut Klasifikasi Tingkat Perkembangan Desa, 2011	16
2.6 Tingkat Perkembangan LPMD Menurut Katagori di Kecamatan Sambas, 2011	17
2.7 Banyaknya Dusun dan Nama-nama Dusun di Kecamatan Sambas, 2011	18
Bab 3. Penduduk dan Angkatan Kerja	
3.1 Penduduk Kecamatan Sambas Menurut Jenis Kelamin, 2011	24
3.2 Penduduk Kecamatan Sambas Menurut Jenis Kelamin dan Sex Ratio, 2011	25
3.3 Kepadatan Penduduk Kecamatan Sambas, 2011	26
3.4 Penduduk Kecamatan Sambas Menurut Golongan Umur dan Jenis Kelamin, 2011	27
3.5 Penduduk Kecamatan Sambas Berumur 10 Tahun ke Atas Menurut Golongan Umur dan Jenis Kelamin, 2011	28

Bab 4. Sosial

4.1.1	Banyaknya Sekolah Menurut Tingkat Pendidikan di Kecamatan Sambas, 2011	32
4.1.2	Banyaknya Taman Kanak_Kanak (TK),Guru dan Murid di Kecamatan Sambas, 2011	33
4.1.3	Banyaknya Sekolah Dasar (SD), Guru dan Murid di Kecamatan Sambas, 2011	34
4.1.4	Banyaknya Sekolah Lanjutan Tingkat Pertama (SLTP), Guru dan Murid di Kecamatan Sambas, 2011	35
4.1.5	Banyaknya Sekolah Menengah Atas (SMA), Guru dan Murid di Kecamatan Sambas, 2011	36
4.2.1	Banyaknya Fasilitas Kesehatan di Kecamatan Sambas, 2011	37
4.2.2	Banyaknya Tenaga Kesehatan di Kecamatan Sambas, 2011	38
4.3.1	Realisasi Pencapaian Akseptor KB Baru dan KB Aktif Menurut Alat yang Digunakan di Kecamatan Sambas, 2011	39
4.3.2	Banyaknya Keluarga Sejahtera di Kecamatan Sambas, 2008 - 2011	40
4.3.3	Banyaknya Sarana Pelayanan KB Nasional di Kecamatan Sambas, 2011	40
4.4.1	Banyaknya Rumah Ibadah Menurut Jenis Agama di Kecamatan Sambas, 2011	41
4.4.2	Banyaknya Jamaah Haji Menurut Jenis Kelamin di Kecamatan Sambas, 1994 – 2011	42
4.4.3	Banyaknya Hewan Kurban Menurut Jenisnya di Kecamatan Sambas, 2011	43
4.4.4	Banyaknya Nikah, Talak, Cerai dan Rujuk di Kecamatan Sambas, 2011	44

Bab 5. Pertanian

5.1	Luas Panen, Rata-Rata Produksi dan Produksi Padi dan Palawija di Kecamatan Sambas, 2011	48
5.2	Luas Area Tanaman dan Produksi Perkebunan Menurut Jenisnya di Kecamatan Sambas, 2011	49
5.3	Populasi Ternak Menurut Jenis Ternak di Kecamatan Sambas, 2011	50
5.4	Pemotongan Ternak Menurut Jenis Ternak di Kecamatan Sambas, 2011	51

5.5	Produksi dan Nilai Produksi Perikanan Laut, Perairan Umum dan Budidaya di Kecamatan Sambas 2011	52
-----	---	----

Bab 6. Komunikasi dan Wisata

6.1	Jarak Antara Kecamatan Sambas dengan Beberapa Desa Melalui Darat (Km)	56
6.2	Banyaknya Pengiriman Pos Menurut Jenisnya di Kantor Pos Pembantu Kecamatan Sambas, 2011	57
6.3	Banyaknya Penerimaan Pos Menurut Jenisnya di Kantor Pos Pembantu Kecamatan Sambas, 2011	58
6.4	Banyaknya Lokasi Wisata Potensi Budaya di Kecamatan Sambas	59

Daftar Grafik

		Hal
Grafik 1	Luas Wilayah Kecamatan Sambas	3
Grafik 2	Banyaknya Dusun, RW dan RT di Kecamatan Sambas, 2011	11
Grafik 3	Penduduk Kecamatan Sambas Menurut Jenis Kelamin, 2011	23
Grafik 4	Banyaknya Sekolah Menurut Tingkat Pendidikan, 2011	31
Grafik 5	Produksi Padi, Jagung, Ubi Kayu dan Ubi Jalar di Kecamatan Sambas, 2011	47
Grafik 6	Jarak Antara Kecamatan Sambas Dengan Beberapa Desa Melalui Darat	55

1

Geografi

<http://sambaskab.bps.go.id>

1.1. Letak Wilayah

Kecamatan Sambas terletak di sebelah timur Ibu Kota Kabupaten Sambas atau diantara 1°11'20" Lintang Utara serta 1°24'48" Lintang Utara dan 109°09'16" Bujur Timur serta 109°26'23" Bujur Timur.

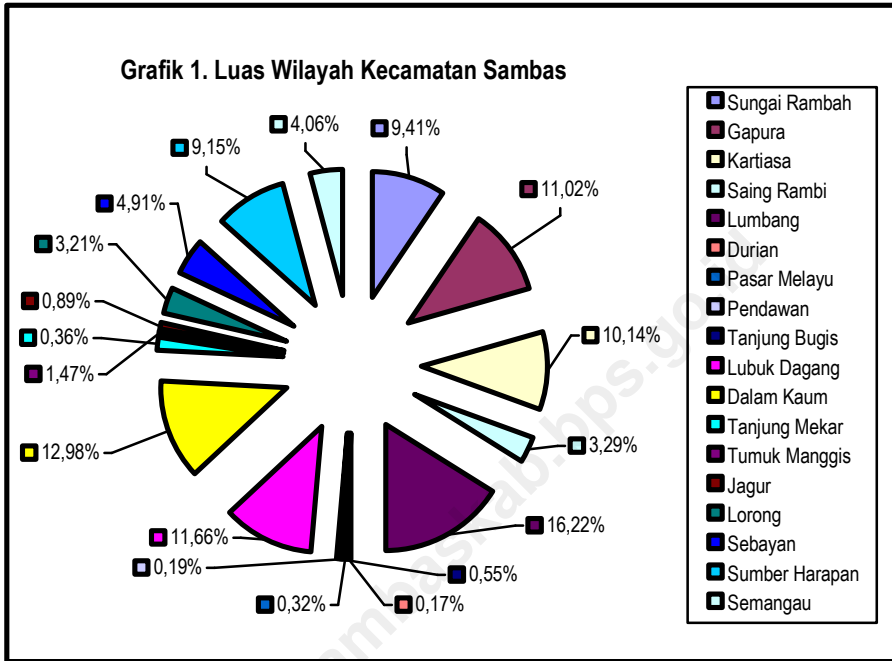
Secara administratif, batas wilayah Kecamatan Sambas adalah:

- Utara : Kecamatan TelukKeramat dan Kec. Sejangkung
- Selatan : Kecamatan Sebawi dan Kecamatan Subah
- Barat : Kecamatan Sebawi
- Timur : Kecamatan Subah dan Kecamatan Sajad

1.2. Luas Wilayah

Luas Kecamatan Sambas adalah 246,66 km² atau sekitar 3,86 persen dari luas wilayah Kabupaten Sambas.

Kecamatan Sambas terdiri dari 18 desa. Desa terluas adalah Desa Lumbang dengan luas 40,00 km persegi atau 16,22 persen dari luas Kecamatan Sambas, sedangkan untuk Desa terkecil adalah Desa Pasar Melayu dengan luas 0,43 km persegi atau 0,17 persen dari luas Kecamatan Sambas.



**TABEL : 1.1.
LETAK GEOGRAFIS KECAMATAN SAMBAS
MENURUT GARIS LINTANG DAN BUJUR**

Letak Geografis	Keterangan
[1]	[2]
Lintang	1 ⁰ 11' 20" - 1 ⁰ 24' 48"
Bujur	109 ⁰ 09' 16" - 109 ⁰ 26' 23"

**TABEL 1.2.
BATAS ADMINISTRASI KECAMATAN SAMBAS
MENURUT ARAH MATA ANGIN**

Arah Mata Angin	Berbatasan Dengan
[1]	[2]
Utara	Kecamatan Teluk Keramat & Kecamatan Sejangkung
Selatan	Kecamatan Sebawi & Kecamatan Subah
Barat	Kecamatan Sebawi
Timur	Kecamatan Subah & Sajad

Sumber : Kantor Camat Sambas

TABEL 1.3.
LUAS WILAYAH KECAMATAN SAMBAS
MENURUT DESA

No.	Desa/Kelurahan	Luas (Km ²)	Persentase Terhadap Luas Kecamatan (%)
[1]	[2]	[3]	[4]
1.	Sungai Rambah	23,20	9,41
2.	Gapura	27,26	11,02
3.	Kartiasa	25,00	10,14
4.	Saing Rambi	8,10	3,29
5.	Lumbang	40,00	16,22
6.	Durian	1,35	0,55
7.	Pasar Melayu	0,43	0,17
8.	Pendawan	0,80	0,32
9.	Tanjung Bugis	0,48	0,19
10.	Lubuk Dagang	28,75	11,66
11.	Dalam Kaum	32,00	12,98
12.	Tanjung Mekar	3,62	1,47
13.	Tumuk Manggis	0,89	0,36
14.	Jagur	2,20	0,89
15.	Lorong	7,92	3,21
16.	Sebayan	12,10	4,91
17.	Sumber Harapan	22,56	9,15
18.	Semangau	10,00	4,06
Jumlah		246,66	100,00

Sumber : BPN Kabupaten Sambas

TABEL: 1.4.
PENGGUNAAN LAHAN SAWAH MENURUT JENISNYA
DI KECAMATAN SAMBAS
2011

No.	Jenis Lahan	Luas (ha)	
		Ha	Km ²
[1]	[2]	[3]	[4]
1.	Irigasi Teknis	-	-
2.	Irigasi Setengah Teknis	-	-
3.	Irigasi Sederhana	-	-
4.	Irigasi Desa	320	3,2
5.	Irigasi Tadah Hujan	1.665	16,65
6.	Irigasi Pasang Surut	519	5,19
7.	Irigasi Lebak	-	-
8.	Irigasi lainnya	-	-
	2011	2.504	25,04
	2010	2.504	25,04
	2009	2.504	25,04
	2008	2.504	25,04
	2007	1.972	19,72

Sumber : Dinas Pertanian dan Peternakan Kabupaten Sambas

TABEL: 1.5
PENGUNAAN LAHAN PERTANIAN BUKAN SAWAH SAWAH
DI KECAMATAN SAMBAS
2 0 1 1
(Hektar)

No.	Jenis Lahan	Luas	
		Ha	Km ²
[1]	[2]	[3]	[4]
1.	Tegal/kebun	3.782	37,82
2.	Ladang/huma	81	0,81
3.	Perkebunan	7.120	105,46
4.	Ditanami pohon/hutan rakyat	54	0,54
5.	Tambak	-	-
6.	Kolam/tebat/empang	3	0,03
7.	Padang penggembalaan/rumput	12	0,12
8.	Sementara tidak dusahakan	5.172	51,72
9.	Lainnya (pekarangan yang ditanami tanaman pertanian, dll)	-	-
2 0 1 1		16.224	162,24
2 0 1 0		16.234	162,34
2 0 0 9		16.696	166,96
2 0 0 8		16.721	167,21
2 0 0 7		18.053	180,53

Sumber : Dinas Pertanian dan Peternakan Kabupaten Sambas

TABEL: 1.6
PENGUNAAN LAHAN BUKAN PERTANIAN
DI KECAMATAN SAMBAS
2 0 1 1
(Hektar)

No.	Jenis Lahan	Luas	
		Ha	Km ²
[1]	[2]	[3]	[4]
1.	Rumah, bangunan, dan halaman sekitarnya	2.381	23,81
2.	Hutan Negara	2.412	24,12
3.	Rawa-rawa (tidak ditanami)	256	2,56
4.	Lainnya (jalan, sungai, danau, lahan tandus, dll)	889	8,89
	2 0 1 1	5.938	59,38
	2 0 1 0	5.928	59,28
	2 0 0 9	5.466	54,66
	2 0 0 8	5.441	54,41
	2 0 0 7	4.641	46,41

Sumber : Dinas Pertanian dan Peternakan Kabupaten Sambas

2

Pemerintahan

<http://sambas.bps.go.id>

2.1. Perangkat Kecamatan

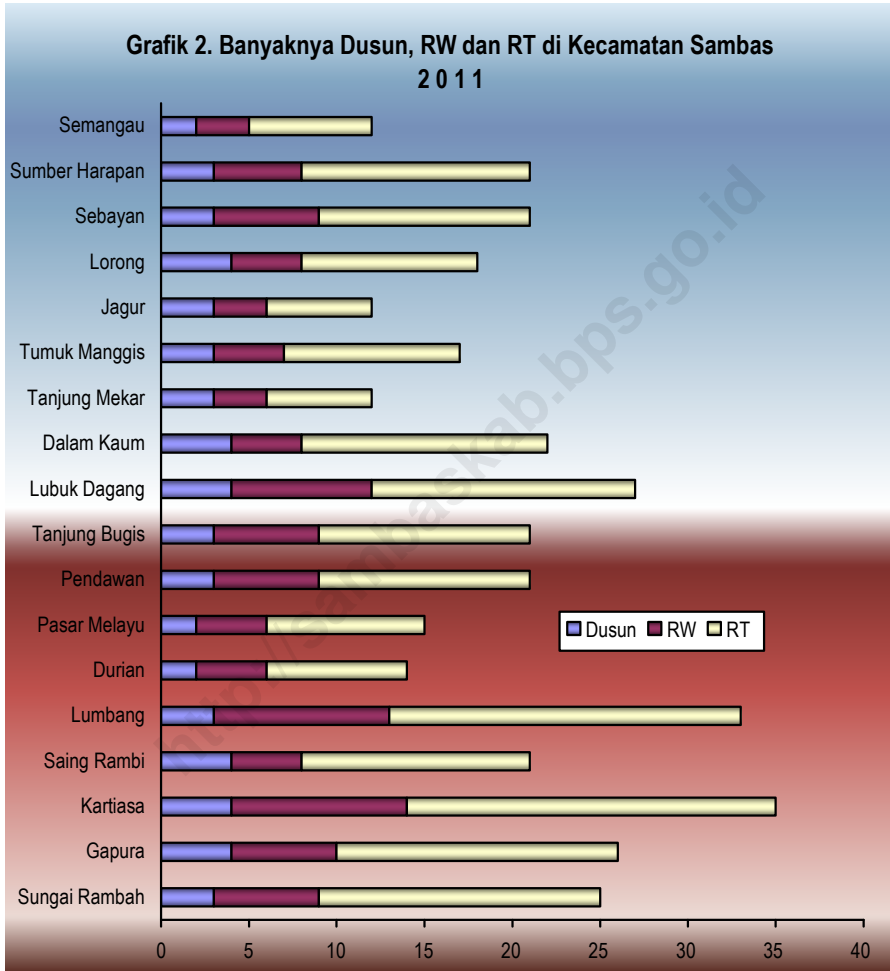
Struktur organisasi pemerintahan Kecamatan Sambas merupakan struktur organisasi Kecamatan pada umumnya yaitu terdiri dari Camat, Sekwilcam, Kasi Pemerintahan, Seksi Pelayanan Umum, dan Seksi PMD, Seksi Kesejahteraan Rakyat dan Seksi Trantib

Mutasi dan pergantian pucuk pimpinan adalah sesuatu hal yang biasa

terjadi dalam suatu organisasi demi kemajuan dan kepentingan organisasi itu sendiri. Sejak terbentuknya Kecamatan Sambas, terhitung sudah 12 orang yang menjabat sebagai Camat Sambas.

2.2. Rukun Warga dan Rukun Tetangga

Kecamatan Sambas terdiri dari 18 desa dengan 57 dusun, 96 RW dan 231 RT.



TABEL 2.1.
NAMA-NAMA CAMAT YANG PERNAH/MASIH MENJABAT
DI KECAMATAN SAMBAS

No.	Nama-nama Camat	Periode
[1]	[2]	[3]
1.	Asmu'ie Mursal	1960 - 1962
2.	Abang Abdullah	1962 - 1971
3.	Yusran, BA	1971 - 1975
4.	Husin Kamaruddin, BA	1975 - 1980
5.	U.Asphan Ibrahim, BA	1980 - 1988
6.	Drs.Syamsuddin Yusuf	1988 - 1990
7.	Drs.M.Thamrin Djabak	1990 - 1993
8.	Drs.Zulkifli	1993 - 1998
9.	H.Marisah Syafi'ie, S.Sos	1998 - 1999
10.	Drs.H.Samingan. Z	1999 - 2001
11.	Uray Burhanuddin, S.Sos	2001 - 2010
12.	Yusran, S.sos. M.Si	2010 - Sekarang

Sumber: Kantor Camat Sambas

TABEL : 2.2.
NAMA-NAMA PERANGKAT KECAMATAN YANG MASIH MENJABAT
DI KECAMATAN SAMBAS
2 0 1 1

No.	NAMA	JABATAN
[1]	[2]	[3]
1.	Yusran, S.Sos. M.Si	Camat Sambas
2.	Ir. Suhaimi	Sekretaris Camat
3.	Nasran	Kasi Kesejahteraan Umum
4.	Tarmizi	Kasi Pemerintahan
5.	Aan Handayani	Staf Pemerintahan
6.	Sita Hamira, S. Sos	Staf Pemerintahan
7.	Aminuddin	Kasi PMD
8.	Milawati Ikram	Staf PMD
9.	Hairil Arsad	Staf Kesejahteraan Sosial
10.	Nasran	Kasi Pelayanan Umum
11.	Wasfiah	Staf Pelayanan Umum
12.	Tomin	Staf Pelayanan Umum
13.	Nurdiana	Staf Pelayanan Umum
14.	Komari	Kasi Trantib
15.	Istar	Staf Trantib
16.	M. Azan	Staf Trantib

Sumber: Kantor Camat Sambas

TABEL : 2.3.
NAMA-NAMA KEPALA DESA YANG MASIH MENJABAT
DI KECAMATAN SAMBAS
2 0 1 1

No.	Desa/Kelurahan	Nama Kepala Desa
[1]	[2]	[3]
1.	Sungai Rambah	Diman Rabuan
2.	Gapura	Matsah Izri
3.	Kartiasa	Suharto. S L.
4.	Saing Rambai	Moh. Muslimin
5.	Lumbang	Mustawar Kasidi
6.	Durian	Mawardi Djohana
7.	Pasar Melayu	Asrun
8.	Pendawan	Djumadi Bulyan
9.	Tanjung Bugis	Al - Umam
10.	Lubuk Dagang	Suhardi Haini
11.	Dalam Kaum	Aspan Aripin
12.	Tanjung Mekar	Alpian
13.	Tumuk Manggis	ZulKarnain
14.	Jagur	Suwito
15.	Lorong	Sukri. Sy.
16.	Sebayan	Alibarudin
17.	Sumber Harapan	Drs. Heri Kusnadi
18.	Semangau	Puhadi

Sumber : Kantor Camat Sambas

TABEL 2.4.
DESA DI KECAMATAN SAMBAS MENURUT KLASIFIKASI DAN STATUS
2 0 1 1

No.	Desa/Kelurahan	Klasifikasi Desa Kota / Pedesaan	Status Desa Desa / Kelurahan
[1]	[2]	[3]	[4]
1.	Sungai Rambah	Pedesaan	Desa
2.	Gapura	Pedesaan	Desa
3.	Kartiasa	Pedesaan	Desa
4.	Saing Rambi	Pedesaan	Desa
5.	Lumbang	Pedesaan	Desa
6.	Durian	Perkotaan	Desa
7.	Pasar Melayu	Perkotaan	Desa
8.	Pendawan	Perkotaan	Desa
9.	Tanjung Bugis	Perkotaan	Desa
10.	Lubuk Dagang	Perkotaan	Desa
11.	Dalam Kaum	Perkotaan	Desa
12.	Tanjung Mekar	Perkotaan	Desa
13.	Tumuk Manggis	Perkotaan	Desa
14.	Jagur	Perkotaan	Desa
15.	Lorong	Perkotaan	Desa
16.	Sebayan	Pedesaan	Desa
17.	Sumber Harapan	Pedesaan	Desa
18.	Semangau	Pedesaan	Desa

Sumber: Kantor Camat Sambas

TABEL: 2.5.
DESA DI KECAMATAN SAMBAS MENURUT KLASIFIKASI TINGKAT
PERKEMBANGAN DESA
2 0 1 1

No.	Desa	Swadaya	Swakarsa	Swasembada
[1]	[2]	[3]	[4]	[5]
1.	Sungai Rambah	-	-	√
2.	Gapura	-	-	√
3.	Kartiasa	-	-	√
4.	Saing Ramban	-	-	√
5.	Lumbang	-	-	√
6.	Durian	-	-	√
7.	Pasar Melayu	-	-	√
8.	Pendawan	-	-	√
9.	Tanjung Bugis	-	-	√
10.	Lubuk Dagang	-	-	√
11.	Dalam Kaum	-	-	√
12.	Tanjung Mekar	-	-	√
13.	Tumuk Manggis	-	-	√
14.	Jagur	-	-	√
15.	Lorong	-	-	√
16.	Sebayan	-	-	√
17.	Sumber Harapan	-	-	√
18.	Semangau	-	-	√
Kecamatan Sambas		-	-	18

Sumber : Kantor Camat Sambas

TABEL 2.6.
TINGKAT PERKEMBANGAN LPMD MENURUT KATEGORI DI KECAMATAN SAMBAS
2 0 1 1

No.	Desa	Kategori I	Kategori II	Kategori III
1	2	3	4	5
1.	Sungai Rambah	-	√	-
2.	Gapura	-	-	√
3.	Kartiasa	-	√	-
4.	Saing Ramban	-	√	-
5.	Lumbang	-	-	√
6.	Durian	-	-	√
7.	Pasar Melayu	-	-	-
8.	Pendawan	-	-	√
9.	Tanjung Bugis	-	√	-
10.	Lubuk Dagang	-	-	√
11.	Dalam Kaum	-	-	√
12.	Tanjung Mekar	-	-	√
13.	Tumuk Manggis	-	-	√
14.	Jagur	-	-	√
15.	Lorong	-	-	√
16.	Sebayan	-	-	√
17.	Sumber Harapan	-	-	√
18.	Semangau	-	-	√

Sumber : Kantor Camat Sambas

TABEL : 2.7.
BANYAKNYA DUSUN DAN NAMA-NAMA DUSUN DI KECAMATAN SAMBAS
2 0 1 1

No.	Desa/Kelurahan	Jumlah Dusun	Nama Dusun
[1]	[2]	[3]	(4)
1.	Sungai Rambah	3	1. Melati 2. Setambah 3. Mawar
2.	Gapura	4	1. Mentibar 2. Perasak 3. Sei Pungguk 4. Segarau
3.	Kartiasa	4	1. Simpang 2. Sei Pungguk 3. Bindang 4. Sekuyang
4.	Saing Ramban	4	1. Sunsong 2. Tangga Mas 3. Perigi Maram 4. Ramban
5.	Lumbang	3	1. Nengen 2. Keramatr 3. Penyengat
6.	Durian	2	1. Tunas Baru 2. Kubu
7.	Pasar Melayu	2	1. Cempaka Putih 2. Kubu

Sumber : Kantor Camat Sambas

Lanjutan Tabel 2.7

No.	Desa/Kelurahan	Jumlah Dusun	Nama Dusun
[1]	[2]	[3]	(4)
8.	Pendawan	3	1. Inti 2. Kuala Sari 3. Lumbang Sari
9.	Tanjung Bugis	3	1. Lubuk Bugis 2. Lubuk Tanjung 3. Angus Tanjung
10.	Lubuk Dagang	4	1. Dagang Timur 2. Lubuk Lagak 3. Dagang Barat 4. Sebenua
11.	Dalam Kaum	4	1. Kaum 2. Sukaraja 3. Sukamantri 4. Sukaramai
12.	Tanjung Mekar	3	1. Tanjung Rengas 2. Tanjung Mentawa 3. Keranji
13.	Tumuk Manggis	3	1. Timor 2. Tumuk 3. Manggis
14.	Jagur	3	1. Jawa Barat 2. Jawa Timur 3. Nagus

Sumber : Kantor Camat Sambas

Lanjutan Tabel 2.7

No.	Desa/Kelurahan	Jumlah Dusun	Nama Dusun
[1]	[2]	[3]	(4)
15.	Lorong	4	1. Siapat 2. Turusan 3. Batangan 4. Betung
16.	Sebayan	3	1. Senyawan 2. Sebambang 3. Sedayan
17.	Sumber Harapan	3	1. Semberang I 2. Semberang II 3. Solor Medau
18.	Semangau	2	1. Hulu 2. Hilir
Kecamatan Sambas		57	

Sumber : Kantor Camat Sambas

3

Penduduk dan Angkatan Kerja

3.1. Penduduk

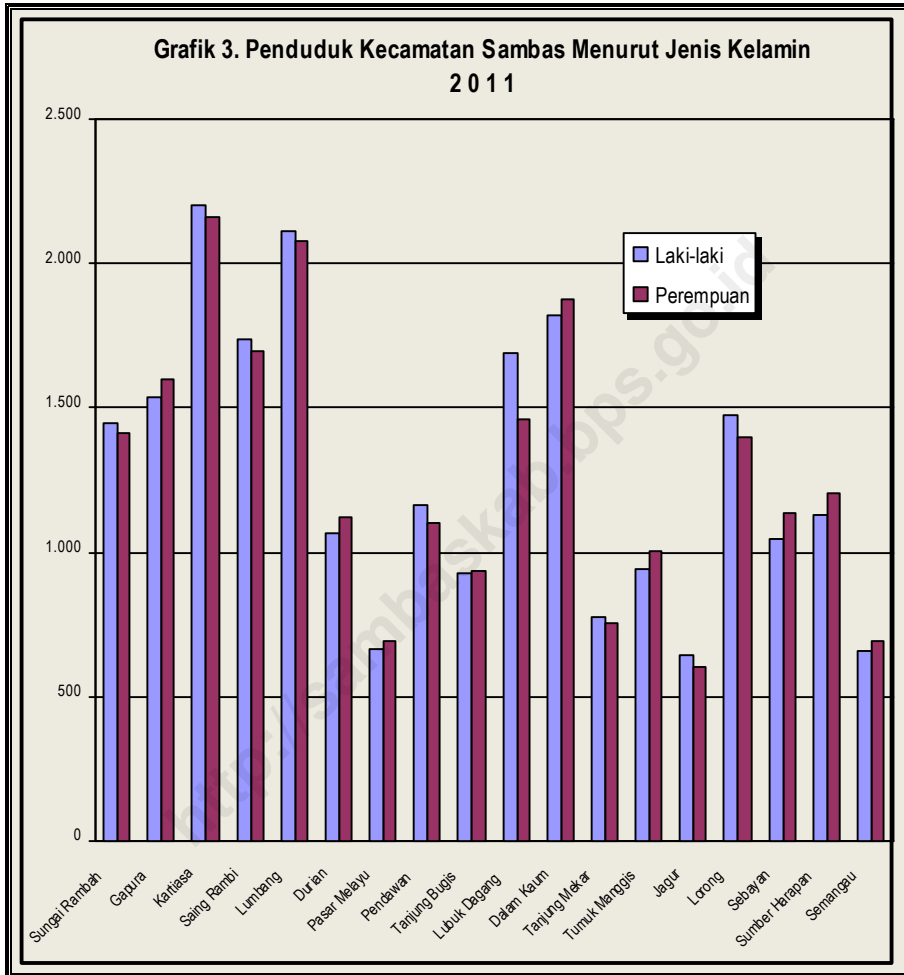
Berdasarkan hasil Sensus Penduduk 2010, penduduk Kecamatan Sambas pada tahun 2011 berjumlah 45.993 jiwa dengan kepadatan penduduk sekitar 187 jiwa per Km persegi atau 2.555 jiwa per desa.

Penyebaran penduduk di Kecamatan tidak merata antar desa yang satu dengan desa lainnya. Desa Tanjung Bugis merupakan desa dengan tingkat kepadatan penduduk tertinggi yaitu 3.890 jiwa/km². Sebaliknya, Desa Sumber

Harapan dengan luas 9,15 persen dari total wilayah Kecamatan Sambas hanya dihuni 104 jiwa/km².

3.2. Angkatan Kerja

Tenaga kerja adalah modal bagi geraknya roda pembangunan. Jumlah dan komposisi tenaga kerja akan terus mengalami perubahan seiring dengan berlangsungnya proses demografi. Pada tahun 2011, di Kecamatan Sambas terdapat 36.095 ribu penduduk usia kerja atau 78,47 persen dari total penduduk.



TABEL : 3.1.
PENDUDUK KECAMATAN SAMBAS MENURUT JENIS KELAMIN
2 0 1 1

No.	Desa/Kelurahan	Laki-laki	Perempuan	Jumlah
[1]	[2]	[3]	[4]	[5]
1.	Sungai Rambah	1.450	1.412	2.862
2.	Gapura	1.537	1.602	3.139
3.	Kartiasa	2.205	2.162	4.367
4.	Saing Rambi	1.741	1.695	3.436
5.	Lumbang	2.110	2.077	4.187
6.	Durian	1.067	1.122	2.189
7.	Pasar Melayu	667	690	1.357
8.	Pendawan	1.165	1.101	2.266
9.	Tanjung Bugis	930	937	1.867
10.	Lubuk Dagang	1.691	1.458	3.149
11.	Dalam Kaum	1.822	1.877	3.699
12.	Tanjung Mekar	779	758	1.537
13.	Tumuk Manggis	942	1.005	1.947
14.	Jagur	641	605	1.246
15.	Lorong	1.474	1.398	2.872
16.	Sebayan	1.048	1.136	2.184
17.	Sumber Harapan	1.130	1.208	2.338
18.	Semangau	658	693	1.351
J u m l a h		23.057	22.936	45.993

Sumber : Badan Pusat Statistik Kabupaten Sambas

TABEL : 3.2.
PENDUDUK KECAMATAN SAMBAS MENURUT JENIS KELAMIN
DAN SEX RATIO
2 0 1 1

No.	Desa/Kelurahan	Laki-laki	Perempuan	Sex Ratio
[1]	[2]	[3]	[4]	[5]
1.	Sungai Rambah	1.450	1.412	102,69
2.	Gapura	1.537	1.602	95,94
3.	Kartiasa	2.205	2.162	101,98
4.	Saing Rambi	1.741	1.695	102,71
5.	Lumbang	2.110	2.077	101,58
6.	Durian	1.067	1.122	95,09
7.	Pasar Melayu	667	690	96,66
8.	Pendawan	1.165	1.101	105,81
9.	Tanjung Bugis	930	937	99,25
10.	Lubuk Dagang	1.691	1.458	115,98
11.	Dalam Kaum	1.822	1.877	97,06
12.	Tanjung Mekar	779	758	102,77
13.	Tumuk Manggis	942	1.005	93,73
14.	Jagur	641	605	105,95
15.	Lorong	1.474	1.398	105,43
16.	Sebayan	1.084	1.136	95,42
17.	Sumber Harapan	1.130	1.208	93,54
18.	Semangau	658	693	94,96
J u m l a h		23.057	22.936	100,52

Sumber : Badan Pusat Statistik Kabupaten Sambas

TABEL : 3.3.
KEPADATAN PENDUDUK KECAMATAN SAMBAS
2 0 1 1

No.	Desa/Kelurahan	Luas (km ²)	Penduduk	Kepadatan Penduduk Per km ²
[1]	[2]	[3]	[4]	[5]
1.	Sungai Rambah	23,20	2.862	117
2.	Gapura	27,26	3.139	115
3.	Kartiasa	25,00	4.367	175
4.	Saing Ramban	8,10	3.436	288
5.	Lumbang	40,00	4.187	105
6.	Durian	1,35	2.189	1.621
7.	Pasar Melayu	0,43	1.357	3.156
8.	Pendawan	0,80	2.266	2.833
9.	Tanjung Bugis	0,48	1.867	3.890
10.	Lubuk Dagang	28,75	3.149	110
11.	Dalam Kaum	32,00	3.699	116
12.	Tanjung Mekar	3,62	1.537	425
13.	Tumuk Manggis	0,89	1.947	2.188
14.	Jagur	2,20	1.246	566
15.	Lorong	7,92	2.872	363
16.	Sebayan	12,10	2.184	180
17.	Sumber Harapan	22,56	2.338	104
18.	Semangau	10,00	1.351	135
2 0 1 1		246,66	45.993	187

Sumber : Badan Pusat Statistik Kabupaten Sambas

TABEL : 3.4.
PENDUDUK KECAMATAN SAMBAS MENURUT GOLONGAN UMUR
DAN JENIS KELAMIN
2 0 1 1

Golongan Umur	Laki-laki	Perempuan	Jumlah
[1]	[2]	[3]	[4]
0 - 4	2,586	2,399	4,985
5 - 9	2,501	2,412	4,913
10 - 14	2,209	2,192	4,401
15 - 19	2,032	2,049	4,081
20 - 24	1,769	1,803	3,572
25 - 29	2,007	1,931	3,938
30 - 34	1,859	1,912	3,771
35 - 39	1,762	1,660	3,422
40 - 44	1,529	1,441	2,970
45 - 49	1,307	1,223	2,530
50 - 54	1,040	1,067	2,107
55 - 59	767	837	1,604
60 - 64	576	657	1,233
65 - 69	493	568	1,061
70 - 74	371	436	807
75 +	249	349	598
J u m l a h	23.057	22.936	45.993

Sumber : Badan Pusat Statistik Kabupaten Sambas

TABEL : 3.5.
PENDUDUK KECAMATAN SAMBAS BERUMUR 10 TAHUN KE ATAS
MENURUT GOLONGAN UMUR DAN JENIS KELAMIN
2 0 1 1

Golongan Umur			Laki-laki	Perempuan	Jumlah
[1]	[2]	[3]	[4]	[5]	[6]
10	-	14	2.209	2.192	4.401
15	-	19	2.032	2.049	4.081
20	-	24	1.769	1.803	3.572
25	-	29	2.007	1.931	3.938
30	-	34	1.859	1.912	3.771
35	-	39	1.762	1.660	3.422
40	-	44	1.529	1.441	2.970
45	-	49	1.307	1.223	2.530
50	-	54	1,040	1.067	2.107
55	-	59	767	837	1.604
60	-	64	576	657	1.233
65	-	69	493	568	1.061
70	-	74	371	436	807
75	+		249	349	598
Jumlah			17.970	18.125	36.095

Sumber : Badan Pusat Statistik Kabupaten Sambas

4

Sosial

<http://sambaskab.bps.go.id>

4.1. Pendidikan

Keberhasilan proses pendidikan sangat tergantung oleh tersedianya sarana, dan prasarana serta tenaga pengajar yang memadai. Pada tahun 2011, jumlah prasarana SD yang tersedia sebanyak 32 sekolah, SLTP sebanyak 9 sekolah dan SLTA sebanyak 9 sekolah.

Di tingkat SD, jumlah murid meningkat sebesar 0,23 persen Sementara jumlah guru meningkat sebesar 0,24 persen. Pada tahun 2011, jumlah murid SD mencapai 6.186 orang dan jumlah guru yang ada sebanyak 387 orang. Hal ini berarti, rasio murid terhadap guru mencapai 15,98 ini berarti beban tiap guru mendidik rata-rata 16 murid.

Di tingkat SLTP, jumlah murid mengalami peningkatan dari 2.608 murid menjadi 2.645 murid di tahun 2010 atau naik sekitar 1,05 persen. Jumlah guru di tahun 2011 tidak mengalami kenaikan dibandingkan dengan tahun sebelumnya< yaitu sebanyak 175 orang.

Untuk jenjang pendidikan menengah atas dan kejuruan jumlah keseluruhan murid yaitu 2.294 murid di tahun 2011

Begitu pula jumlah guru SMA dan SMK di kecamatan Sambas berjumlah 208

guru. Sedangkan rasio guru terhadap murid mencapai 11,02, ini berarti setiap guru mengajar sekitar 11 murid.

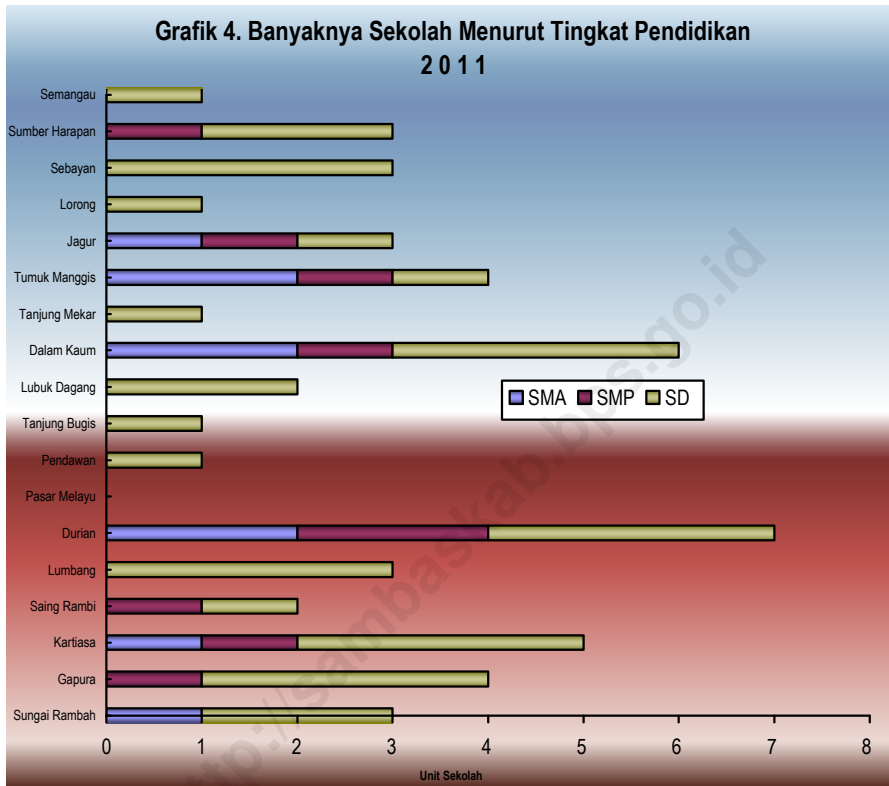
4.2. Kesehatan

Sarana dan prasarana bidang kesehatan di Kecamatan Sambas pada tahun 2011 terdiri dari 2 buah rumah sakit, 3 buah puskesmas, 3 buah puskesmas pembantu dan 16 buah polindes dengan tenaga kesehatan sebanyak 70 orang yang terdiri dari 21 orang dokter, 19 orang mantri kesehatan, dan 30 orang bidan.

4.3. Agama

Negara Indonesia yang berdasarkan Pancasila dan UUD 1945 menjamin kehidupan umat beragama dan senantiasa mengembangkan kerukunan hidup antara pemeluk agama/ kepercayaan guna membina kehidupan masyarakat dan sekaligus mengatasi berbagai masalah sosial budaya yang mungkin dapat menghambat kemajuan bangsa.

Pada tahun 2011 jumlah prasarana peribadatan di Kecamatan Sambas sebanyak 116 buah yang terdiri dari 47 mesjid, 47 surau, 9 mushalla, 2 gereja, 7 vihara dan 1 pura, 3 Gereja Protestan



TABEL : 4.1.1.
BANYAKNYA SEKOLAH MENURUT TINGKAT PENDIDIKAN
DI KECAMATAN SAMBAS
2 0 1 1

No.	Desa/Kelurahan	Tingkat Pendidikan / Educational Attainment							
		T K		S D		SLTP		SLTA	
		Negeri	Swasta	Negeri	Swasta	Negeri	Swasta	Negeri	Swasta
[1]	[2]	[3]	[4]	[5]	[6]	[7]	[8]	[9]	[10]
1.	Sungai Rambah	-	-	2	-	-	-	1	-
2.	Gapura	-	-	3	-	1	-	-	-
3.	Kartiasa	-	-	3	-	1	-	*1	-
4.	Saing Rambli	1	-	1	-	-	1	-	-
5.	Lumbang	-	1	3	-	-	-	-	-
6.	Durian	-	1	2	1	1	1	*1	1
7.	Pasar Melayu	-	1	-	-	-	-	-	-
8.	Pendawan	-	-	1	-	-	-	-	-
9.	Tanjung Bugis	-	1	-	1	-	-	-	-
10.	Lubuk Dagang	-	-	2	-	-	-	-	-
11.	Dalam Kaum	-	2	3	-	-	1	-	1
12.	Tanjung Mekar	-	-	1	-	-	-	-	-
13.	Tumuk Manggis	-	1	1	-	1	-	1	1
14.	Jagur	-	1	1	-	1	-	-	1
15.	Lorong	-	-	1	-	-	-	-	-
16.	Sebayan	-	-	3*	-	-	-	-	*1
17.	Sumber Harapan	-	-	2	-	1	-	-	-
18.	Semangau	-	-	1	-	-	-	-	-
2 0 1 1		1	8	30	2	6	3	4	5
2 0 1 0		1	8	30	2	6	3	4	5
2 0 0 9		1	8	30	2	6	3	4	5

Sumber : Dinas Pendidikan Kabupaten Sambas

* Sebayan 1 buah SLB Negeri

TABEL: 4.1.2.
BANYAKNYA SEKOLAH TAMAN KANAK-KANAK (TK), GURU DAN MURID
DI KECAMATAN SAMBAS
2 0 1 1

No.	Desa/Kelurahan	Sekolah	Guru	Murid	Rasio Murid Thd Guru
[1]	[2]	[3]	[4]	[5]	[6]
1.	Sungai Rambah	-	-	-	-
2.	Gapura	-	-	-	-
3.	Kartiasa	-	-	-	-
4.	Saing Ramban	1	17	130	7,65
5.	Lumbang	1	4	40	10,00
6.	Durian	1	7	86	12,28
7.	Pasar Melayu	1	12	125	10,41
8.	Pendawan	-	-	-	-
9.	Tanjung Bugis	1	3	24	8,00
10.	Lubuk Dagang	-	-	-	-
11.	Dalam Kaum	2	9	93	10,33
12.	Tanjung Mekar	-	-	-	-
13.	Tumuk Manggis	1	7	32	4,57
14.	Jagur	1	7	55	7,85
15.	Lorong	-	-	-	-
16.	Sebayan	-	-	-	-
17.	Sumber Harapan	-	-	-	-
18.	Semangau	-	-	-	-
2 0 1 1		9	66	585	8,86
2 0 1 0		9	56	542	9,67
2 0 0 9		9	45	503	11,19
2 0 0 8		8	43	520	12,09

Sumber : Dinas Pendidikan Kabupaten Sambas

TABEL: 4.1.3.
BANYAKNYA SEKOLAH DASAR (SD), GURU DAN MURID
DI KECAMATAN SAMBAS
2 0 1 0

No.	Desa/Kelurahan	Sekolah	Guru	Murid	Rasio Murid Thd Guru
[1]	[2]	[3]	[4]	[5]	[6]
1.	Sungai Rambah	2	28	360	12,85
2.	Gapura	3	23	540	23,47
3.	Kartiasa	3	29	575	19,82
4.	Saing Ramban	1	21	345	16,42
5.	Lumbang	3	26	510	19,61
6.	Durian	3	51	969	19,00
7.	Pasar Melayu	-	-	-	-
8.	Pendawan	1	10	102	10,2
9.	Tanjung Bugis	1	11	173	15,72
10.	Lubuk Dagang	2	22	305	13,86
11.	Dalam Kaum	3	40	516	12,9
12.	Tanjung Mekar	1	22	260	11,81
13.	Tumuk Manggis	1	16	158	9,87
14.	Jagur	1	19	425	22,36
15.	Lorong	1	15	233	15,53
16.	Sebayan	3	20	219	10,95
17.	Sumber Harapan	2	20	285	14,25
18.	Semangau	1	14	211	15,07
2 0 1 1		32	387	6.186	15,98
2 0 1 0		32	379	6.160	16,25
2 0 0 9		31	377	6.133	16,26
2 0 0 8		31	363	6.249	17,21

Sumber : Dinas Pendidikan Kabupaten Sambas

TABEL: 4.1.4
BANYAKNYA SEKOLAH LANJUTAN TINGKAT PERTAMA (SLTP), GURU DAN MURID
DI KECAMATAN SAMBAS
2 0 1 1

No.	Desa/Kelurahan	Sekolah	Guru	Murid	Rasio Murid Thd Guru
[1]	[2]	[3]	[4]	[5]	[6]
1.	Sungai Rambah	-	-	-	-
2.	Gapura	1	10	135	13,5
3.	Kartiasa	1	25	332	13,28
4.	Saing Rambli	1	-	-	-
5.	Lumbang	-	-	-	-
6.	Durian	2	50	783	15,66
7.	Pasar Melayu	-	-	-	-
8.	Pendawan	-	-	-	-
9.	Tanjung Bugis	-	-	-	-
10.	Lubuk Dagang	-	-	-	-
11.	Dalam Kaum	1	17	220	12,94
12.	Tanjung Mekar	-	-	-	-
13.	Tumuk Manggis	1	31	515	16,61
14.	Jagur	1	24	427	17,79
15.	Lorong	-	-	-	-
16.	Sebayan	-	-	-	-
17.	Sumber Harapan	1	18	233	12,94
18.	Semangau	-	-	-	-
2 0 1 1		9	175	2.645	15,11
2 0 1 0		9	175	2.608	14,90
2 0 0 9		9	175	2.601	14,86
2 0 0 8		9	185	2.434	13,16

Sumber : Dinas Pendidikan Kabupaten Sambas

TABEL: 4.1.5
BANYAKNYA SEKOLAH MENENGAH ATAS (SMA), SEKOLAH MENENGAH
KEJURUAN (SMK), GURU DAN MURID
DI KECAMATAN SAMBAS
2 0 1 1

No.	Desa/Kelurahan	Sekolah	Guru	Murid	Rasio Murid Thd Guru
[1]	[2]	[3]	[4]	[5]	[6]
1.	Sungai Rambah	1	26	335	12,88
2.	Gapura	-	-	-	-
3.	Kartiasa	1	12	90	7,5
4.	Saing Ramban	-	-	-	-
5.	Lumbang	-	-	-	-
6.	Durian	2	52	790	15,19
7.	Pasar Melayu	-	-	-	-
8.	Pendawan	-	-	-	-
9.	Tanjung Bugis	-	-	-	-
10.	Lubuk Dagang	-	-	-	-
11.	Dalam Kaum	*1	23	160	6,95
12.	Tanjung Mekar	-	-	-	-
13.	Tumuk Manggis	2	53	638	12,03
14.	Jagur	1	27	131	4,85
15.	Lorong	-	-	-	-
16.	Sebayan	1	15	150	10,00
17.	Sumber Harapan	-	-	-	-
18.	Semangau	-	-	-	-
2 0 1 1		9	208	2.294	11,02
2 0 1 0		6	156	1.510	9,67
2 0 0 9		6	146	1.483	10,15
2 0 0 8		6	141	1.459	10,34

TABEL: 4.2.1.
BANYAKNYA FASILITAS KESEHATAN DI KECAMATAN SAMBAS
2 0 1 1

No.	Desa/Kelurahan	RSU	Puskesmas	Pustu	Polindes	Balai Pengobatan	Pos yandu
[1]	[2]	[3]	[4]	[5]	[6]	[7]	[8]
1.	Sungai Rambah	-	-	-	1	-	3
2.	Gapura	-	-	1	1	-	4
3.	Kartiasa	-	-	1	1	-	5
4.	Saing Rambli	-	1	-	1	-	4
5.	Lumbang	-	-	-	1	-	1
6.	Durian	1	-	-	1	-	1
7.	Pasar Melayu	-	-	-	-	1	1
8.	Pendawan	-	-	-	1	-	2
9.	Tanjung Bugis	-	-	-	-	-	3
10.	Lubuk Dagang	-	-	-	1	-	2
11.	Dalam Kaum	-	1	-	1	-	2
12.	Tanjung Mekar	-	-	-	1	-	2
13.	Tumuk Manggis	1	-	-	1	-	2
14.	Jagur	-	-	-	1	-	1
15.	Lorong	-	-	-	1	-	3
16.	Sebayan	-	-	1	1	-	3
17.	Sumber Harapan	-	1	-	1	-	3
18.	Semangau	-	-	-	1	-	1
2 0 1 1		2	3	3	16	1	43
2 0 1 0		2	3	3	16	1	43
2 0 0 9		2	2	2	16	1	43
2 0 0 8		2	2	2	17	1	43

Sumber : Dinas Kesehatan Kabupaten Sambas

TABEL: 4.2.2.
BANYAKNYA TENAGA KESEHATAN DI KECAMATAN SAMBAS
2 0 1 1

No.	Desa/Kelurahan	Dokter	Dokter Gigi	Mantri Kesehatan	Bidan	Dukun Bayi Terlatih dan Tidak Dilatih
[1]	[2]	[3]	[4]	[5]	[6]	[7]
1.	Sungai Rambah	-	1	-	1	10
2.	Gapura	-	-	-	1	12
3.	Kartiassa	-	-	2	1	6
4.	Saing Ramban	-	-	-	2	4
5.	Lumbang	-	-	2	4	7
6.	Durian	4	1	1	1	-
7.	Pasar Melayu	2	1	1	1	-
8.	Pendawan	6	-	-	1	1
9.	Tanjung Bugis	2	-	1	2	2
10.	Lubuk Dagang	-	-	1	3	6
11.	Dalam Kaum	-	-	1	3	1
12.	Tanjung Mekar	-	-	3	1	-
13.	Tumuk Manggis	2	1	3	3	-
14.	Jagur	-	-	-	1	1
15.	Lorong	-	-	1	2	6
16.	Sebayan	-	-	-	2	4
17.	Sumber Harapan	1	-	3	-	6
18.	Semangau	-	-	-	1	1
J u m l a h		17	4	19	30	67

Sumber : Dinas Kesehatan Kabupaten Sambas

TABEL: 4.3.1.
REALISASI PENCAPAIAN AKSEPTOR KB BARU DAN KB AKTIF
MENURUT ALAT YANG DIGUNAKAN DI KECAMATAN SAMBAS
2007 - 2011

No.	Jenis Alat Yang Digunakan	Akseptor	
		KB Baru	KB Aktif
[1]	[2]	[3]	[4]
1.	I U D	101	224
2.	K P	0	1
3.	K W	42	85
4.	Implant	28	190
5.	Suntik	1.109	1.138
6.	PIL	742	3.329
7.	KONDOM	64	64
8.	OV	0	0
	2011	2.086	5.031
	2010	1.351	4.683
	2009	1.299	4.647
	2008	905	4.405
	2007	1.332	3.014

Sumber : Badan Pemberdayaan Masyarakat dan KB Kabupaten Sambas

TABEL : 4.3.2
BANYAKNYA KELUARGA SEJAHTERA DI KECAMATAN SAMBAS
2008 – 2011

No.	Jenis Keluarga Sejahtera	2008	2009	2010	2011
[1]	[2]	[3]	[4]	[5]	[6]
1.	PRA KS	-	-	-	-
2.	KS – I	2.047	2.059	2.074	1.685
3.	KS – II	4.725	4.712	4.723	5.815
4.	KS – III	1.988	2.077	2.143	2.975
5.	KS – III PLUS	650	697	732	807
Jumlah		9.410	9.545	9.672	11.282

Sumber : Pengelola KB Kec. Sambas

TABEL: 4.3.3.
BANYAKNYA SARANA PELAYANAN KB NASIONAL
DI KECAMATAN SAMBAS
2011

No.	Sarana Pelayanan KB	Banyaknya
[1]	[2]	[3]
1.	KKB	8
2.	PPKBD	18
3.	Posyandu	0
4.	DBS/Apotik	23
5.	Kelompok Aseptor	36
Jumlah		85

TABEL: 4.4.1.
BANYAKNYA RUMAH IBADAH MENURUT JENIS AGAMA
DI KECAMATAN SAMBAS
2 0 1 1

No.	Desa/Kelurahan	Islam			Katholik		Protestan	Budha	Hindu
		Mesjid	Surau	Musolla	Gereja	Kapel	Gereja	Vihara	Pura
[1]	[2]	[3]	[4]	[5]	[6]	[7]	[8]	[9]	[10]
1.	Sungai Rambah	4	2	-	-	-	-	-	-
2.	Gapura	4	5	-	-	-	-	-	-
3.	Kartiasa	2	6	-	-	-	1	1	-
4.	Saing Ramban	4	3	-	-	-	-	-	-
5.	Lumbang	5	2	5	-	-	-	-	-
6.	Durian	3	2	2	1	-	1	1	-
7.	Pasar Melayu	1	1	-	1	-	1	2	1
8.	Pendawan	2	-	-	-	-	-	2	-
9.	Tanjung Bugis	2	2	-	-	-	-	-	-
10.	Lubuk Dagang	2	4	-	-	-	-	-	-
11.	Dalam Kaum	2	5	1	-	-	-	1	-
12.	Tanjung Mekar	2	2	-	-	-	-	-	-
13.	Tumuk Manggis	3	3	1	-	-	-	-	-
14.	Jagur	1	1	-	-	-	-	-	-
15.	Lorong	1	4	-	-	-	-	-	-
16.	Sebayan	4	1	-	-	-	-	-	-
17.	Sumber Harapan	4	4	-	-	-	-	-	-
18.	Semangau	1	-	-	-	-	-	-	-
Jumlah		47	47	9	2	-	3	7	1

Sumber : Kantor Urusan Agama Kecamatan Sambas

TABEL: 4.4.2.
BANYAKNYA JAMAAH HAJI MENURUT JENIS KELAMIN
DI KECAMATAN SAMBAS
1994 – 2011

No.	Tahun	Jumlah Desa	Laki-laki	Perempuan	Jumlah
[1]	[2]	[3]	[4]	[5]	[6]
1.	1994	9	8	8	16
2.	1995	4	2	3	5
3.	1996	11	15	12	27
4.	1997	9	13	11	24
5.	1998	6	5	5	10
6.	1999
7.	2000	9	9	11	20
8.	2001	6	10	9	19
9.	2002	9	14	10	24
10.	2003	14	23	29	52
11.	2004	12	26	26	52
12.	2005	14	29	29	58
13.	2006	11	21	37	58
14.	2007	10	30	26	56
15.	2008	16	32	43	75
16.	2009	12	15	23	38
17.	2010	11	18	17	35
18.	2011	14	28	30	58

Catatan : ...) data tidak tersedia

Sumber : KUA Kecamatan Sambas

TABEL : 4.4.3.
BANYAKNYA HEWAN KURBAN MENURUT JENISNYA
DI KECAMATAN SAMBAS
2 0 1 1

No.	Tahun	Yang Berkurban	Penerima Kurban	Hewan Kurban			Jumlah
				Sapi	Kambing	Kerbau	
[1]	[2]	[3]	[4]	[5]	[6]	[7]	[8]
1.	2 0 1 1	1.100	15.750	152	36	-	188
2.	2 0 1 0	602	9.093	86	22	-	108
3.	2 0 0 9	585	8.837	78	19	-	97

Sumber : K U A Kecamatan Sambas

TABEL : 4.4.4.
BANYAKNYA NIKAH, TALAK, CERAI DAN RUJUK
DI KECAMATAN SAMBAS
2010 – 2011

No.	Keterangan	Banyaknya	
		2010	2011
[1]	[2]	[3]	[4]
1.	Nikah	506	464
2.	Talak	16	17
3.	Cerai	40	56
4.	Rujuk	-	-
5.	Lainnya	3	20
Jumlah		565	557

Catatan: * Pembatalan Perkawinan

** Penunjukan Wali

*** Pengangkatan Anak

Sumber : Kantor Urusan Agama dan Pengadilan Agama Sambas

5

Pertanian

<http://sambas.kab.bps.go.id>

5.1. Tanaman Pangan

Sub sektor tanaman bahan makanan merupakan salah satu sub sektor pada sektor pertanian. Sub sektor ini mencakup tanaman padi (padi sawah dan padi ladang), jagung, ubi kayu, ubi jalar, kacang tanah, kacang kedelai dan kacang hijau.

Pada tahun 2011 luas panen padi di Kecamatan Sambas mencapai 2,71 ribu hektar dengan produksi mencapai 7.49 ribu ton gabah kering giling (GKG). Sementara itu, ubi kayu dan ubi jalar hanya mencapai 9 hektar, dan 3 hektar dengan produksi masing-masing sebesar 130 ton umbi basah dan 24 ton umbi basah.

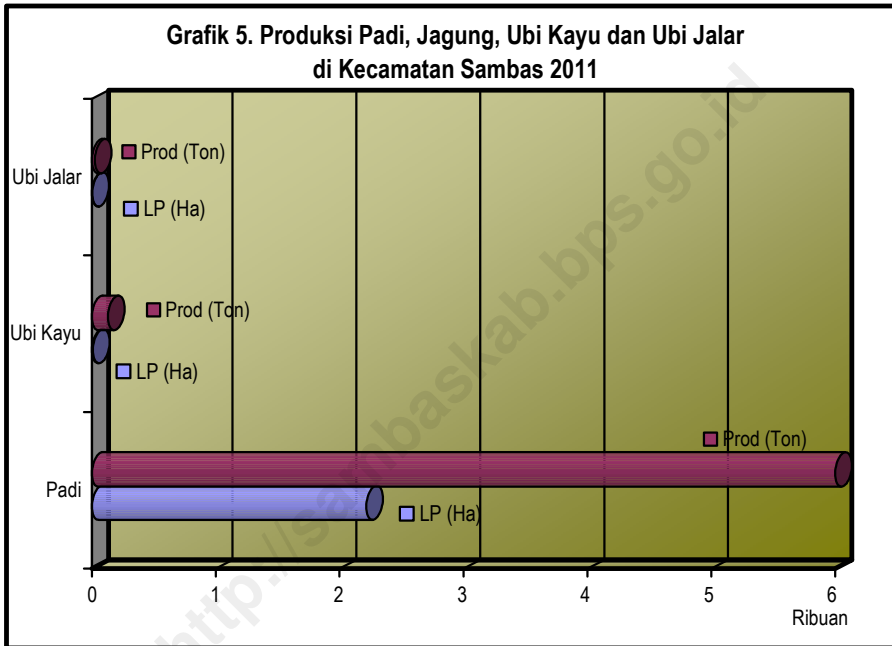
5.2. Perkebunan

Tahun 2011 luas tanaman perkebunan di Kecamatan Sambas mencapai 5,25 ribu hektar terdiri dari tanaman karet seluas 5,02 ribu hektar dengan produksi sebesar 1,75 ribu ton,

tanaman kopi seluas 49 hektar dengan produksi sebesar 19,5 ton; tanaman lada seluas 68 hektar dengan produksi 12,8 ribu ton dan aneka tanaman seluas 5,0 hektar dengan produksi 0,98 ton.

5.3. Peternakan

Populasi ternak di Kecamatan Sambas tahun 2011 mengalami peningkatan dibanding dengan tahun 2010. Populasi ternak sapi meningkat dari 863 ekor tahun 2010 menjadi 743 ekor tahun 2011 Untuk ternak babi mengalami penurunan sebesar 23,5 persen dan ternak kambing meningkat 5,8 persen. Populasi unggas pada tahun 2011 secara keseluruhan juga mengalami penurunan. Populasi ayam ras menurun dari 51.655 ekor tahun 2010 menjadi 46.500 ekor tahun 2011 ayam buras menurun dari 22.843 ekor menjadi 21.155 ekor. Sama halnya dengan populasi itik juga mengalami penurunan dari 19.407 ekor di tahun 2010 menjadi 16.615 ekor di tahun 2011.



TABEL : 5.1.
LUAS PANEN, RATA-RATA PRODUKSI DAN PRODUKSI PADI DAN PALAWIJA
DI KECAMATAN SAMBAS
2 0 1 1

No.	Jenis Tanaman	Luas Panen (Ha)	Rata-rata (Kw/Ha)	Produksi (Ton)
[1]	[2]	[3]	[4]	[5]
1.	Padi Sawah	2.711	32,38	7.491
2.	Padi Ladang	0	0	0
3.	Padi	2.711	32,38	7.491
4.	Jagung	0	0	0
5.	Ubi Kayu	9	113,94	130
6.	Ubi Jalar	3	78,47	24
7.	Kacang Tanah	0	0	0
8.	Kedele	0	0	0
9.	Kacang Hijau	0	0	0

Sumber : Dinas Pertanian dan Peternakan Kabupaten Sambas

TABEL: 5.2.
LUAS AREA TANAMAN DAN PRODUKSI PERKEBUNAN MENURUT JENISNYA
DI KECAMATAN SAMBAS
2 0 1 1

No.	Jenis Tanaman	Luas Tanaman (Ha)	Produksi (Ton)
[1]	[2]	[6]	[7]
1.	K a r e t	5.016,00	1.748,00
2.	Kelapa Dalam	-	-
3.	Kelapa Hibrida	-	-
4.	Kelapa Sawit	111,00	-
5.	Lada	68,00	12,80
6.	Kopi	49,00	19,50
7.	Kakao	3,00	2,35
8.	Aneka Tanaman	5,00	0,98
	2 0 1 1	5.252	1.783,63
	2 0 1 0	5.221	1.764,70
	2 0 0 9	5.425	1.915,00

Sumber : Dinas Kehutanan dan Perkebunan Kabupaten Sambas

TABEL : 5.3.
POPULASI TERNAK MENURUT JENIS TERNAK
DI KECAMATAN SAMBAS
2 0 1 1
(Ekor)

No.	Jenis Ternak	2010	2011
[1]	[2]	[6]	[7]
Ternak Besar			
1.	Sapi	863	743
2.	Kerbau	-	-
Ternak Kecil			
1.	Babi	454	348
2.	Kambing	897	949
Unggas			
1.	Ayam Ras	51.655	46.500
2.	Ayam Buras	22.843	21.155
3.	Itik	19.407	16.615
Jumlah		96.119	86.308

Sumber : Dinas Pertanian dan Peternakan Kabupaten Sambas

TABEL : 5.4.
PEMOTONGAN TERNAK MENURUT JENIS TERNAK
DI KECAMATAN SAMBAS
2 0 1 1
(Ekor)

No.	Jenis Ternak	2010	2011
[1]	[2]	[6]	[7]
Ternak Besar			
1.	Sapi	811	929
2.	Kerbau	-	-
Ternak Kecil			
1.	Babi	392	157
2.	Kambing	1.115	892
Unggas			
1.	Ayam Ras Pedaging	111.727	242.110
2.	Ayam Ras Petelur	8.435	13.777
2.	Ayam Buras	16.238	17.946
3.	Itik	2.624	2.877
Jumlah		141.342	278.688

Sumber : Dinas Kelautan dan Perikanan Kabupaten Sambas.

TABEL : 5.5.
PRODUKSI DAN NILAI PRODUKSI PERIKANAN LAUT,
PERAIRAN UMUM DAN BUDIDAYA
DI KECAMATAN SAMBAS
2 0 1 1

No.	Jenis Perikanan	Produksi (Ton)	Nilai Produksi (Jutaan Rupiah)
[1]	[2]	[3]	[4]
1.	Perikanan Laut	-	-
2.	Perikanan Umum	73,00	799.399
3.	Budidaya	65,535	1.191.365
	2 0 1 1	138,535	1.990.764
	2 0 1 0	132,70	1.404.919

Sumber : Dinas Kelautan dan Perikanan Kabupaten Sambas

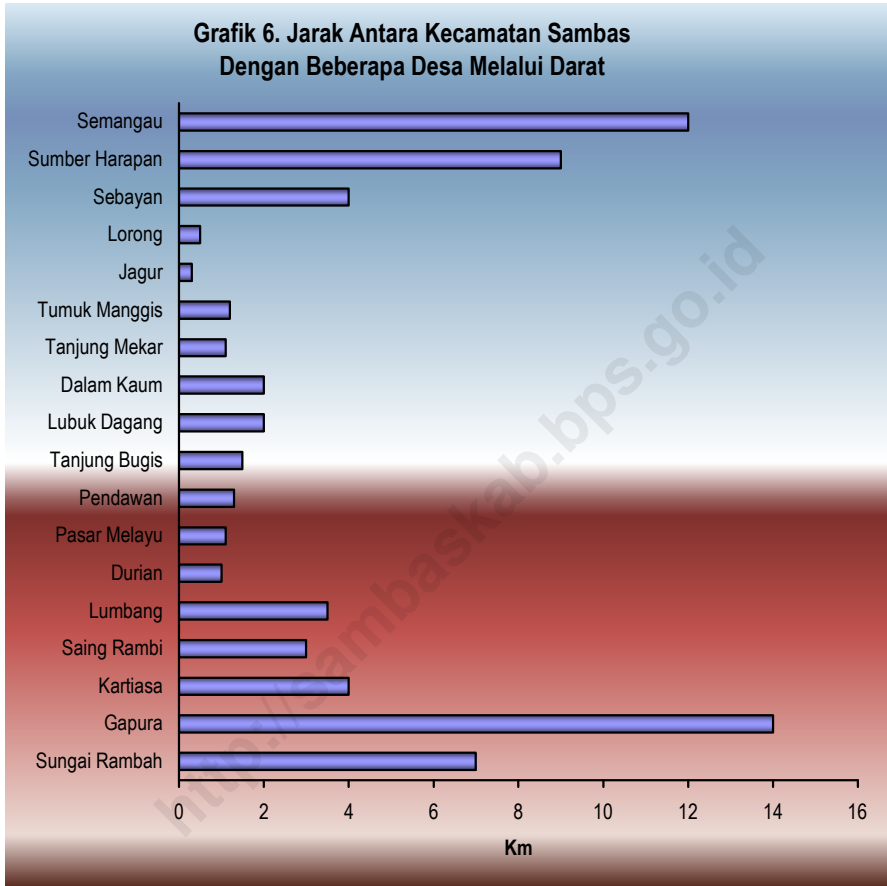
6

Komunikasi dan Wisata

Pengiriman surat melalui kantor Pos di Kecamatan Sambas mengalami peningkatan. Pengiriman surat pada tahun 2011 mengalami peningkatan dari 6.086 surat di tahun 2010 menjadi 11.892 surat, yang terdiri dari 37 surat tercatat, 3.994

surat kilat tercatat, 645 surat kilat, 4.120 surat biasa, 380 paket pos dan 2.716 wesel pos. Sementara penerimaan surat juga mengalami peningkatan, yaitu dari 23.862 surat di tahun 2010 menjadi 70.321 surat di tahun 2011.

<http://sambaskab.bps.go.id>



TABEL : 6.1.
JARAK ANTARA KECAMATAN SAMBAS
DENGAN BEBERAPA DESA MELALUI DARAT
(Km)

No.	Antar Kota	Jarak (Km)
[1]	[2]	[3]
1.	Sungai Rambah	7,0
2.	Gapura	14,0
3.	Kartiasa	4,0
4.	Saing Rambi	3,0
5.	Lumbang	3,5
6.	Durian	1,0
7.	Pasar Melayu	1,1
8.	Pendawan	1,3
9.	Tanjung Bugis	1,5
10.	Lubuk Dagang	2,0
11.	Dalam Kaum	2,0
12.	Tanjung Mekar	1,1
13.	Tumuk Manggis	1,2
14.	Jagur	0,3
15.	Lorong	0,5
16.	Sebayan	4,0
17.	Sumber Harapan	9,0
18.	Semangau	12,0

Sumber : Kantor Camat Sambas

TABEL : 6.2.
BANYAKNYA PENGIRIMAN POS MENURUT JENISNYA
DI KANTOR POS PEMBANTU KECAMATAN SAMBAS
2 0 1 1

No.	Jenis	Pengiriman
[1]	[2]	[3]
1.	Surat Tercatat	37
2.	Surat Kilat	3.994
3.	Surat Kilat	645
4.	Surat Biasa	4.120
5.	Paket Pos	380
6.	Wesel Pos	2.716
	2 0 1 1	11.892
	2 0 1 0	6.086

Sumber : Kantor Pos dan Giro Kecamatan Sambas

TABEL : 6.3.
BANYAKNYA PENERIMAAN POS MENURUT JENISNYA
DI KANTOR POS PEMBANTU KECAMATAN SAMBAS
2 0 1 1

No.	Jenis	Penerimaan
[1]	[2]	[3]
1.	Surat Tercatat	70
2.	Surat Kilat Khusus	43.419
3.	Surat Kilat	3.006
4.	Surat Biasa	18.728
5.	Paket Pos	1.520
6.	Wesel Pos	3.578
	2 0 1 1	70.321
	2 0 1 0	23.862

Sumber : Kantor Pos dan Giro Kecamatan Sambas

TABEL : 6.4
BANYAKNYA LOKASI WISATA POTENSI BUDAYA
DI KECAMATAN SAMBAS

No.	Desa	Potensi budaya
[1]	[2]	[3]
1.	Dalam Kaum	Istana Kerajaan Sambas Atwatzikhoebillah
2.	Dalam Kaum	Makam Sultan dan Kerabat Kerajaan
3.	Dalam Kaum	Mesjid Jami'
4.	Dalam Kaum	Jembatan Asam Peninggalan Penjajahan Belanda
5.	Dalam Kaum	Makam Keturunan Raja Berunai Darussalam
6.	Lubuk Dagang	Makam Keturunan Raja Berunai Darussalam
7.	Durian	Gerakat Batu Peninggalan Penjajahan Belanda
8.	Durian	Tugu Perjuangan
9.	Durian	Rumah Melayu Tua
10.	Tumuk	Museum Negeri Sambas
11.	Tumuk	Tenun Kain Sambas
12.	Jagur	Tenun Kain Sambas
13.	Sumber Harapan	Tenun Kain Sambas
Seni Tari Tradisional Tandak Sambas		

Sumber : Dinas Komunikasi, Budaya dan Pariwisata