

KECAMATAN PATEBON DALAM ANGKA 2020



**BADAN PUSAT STATISTIK
KABUPATEN KENDAL**

KECAMATAN PATEBON DALAM ANGKA 2020



PATEBON DALAM ANGKA 2020
PATEBON IN FIGURES 2020

ISSN

: -

Nomor Publikasi/ *Publication Number*

: 33240.2026

Katalog/ *Catalog*

: 1102001.3324160

Ukuran Buku/ *Book Size*

: 21 x 15 cm

Jumlah Halaman/ *Number of Page*

: xii + 142 Halaman/ Pages

Naskah/ *Manuscript* :

Koordinator Statistik Kecamatan Patebon

District Statistical Officer Patebon

Diterbitkan Oleh/ *Published By* :

BPS Kabupaten Kendal

Dilarang mengumumkan, mendistribusikan, mengomunikasikan, dan/atau menggangdakan sebagian atau seluruh isi buku ini untuk tujuan komersial tanpa izin tertulis dari Badan Pusat Statistik

PETA WILAYAH KECAMATAN PATEBON *Map of PATEBON*



KATA SAMBUTAN

Assalamu'alaikum Wr.Wb..

Alhamdulillah, segala puji bagi Allah SWT akhirnya buku *KECAMATAN PATEBON DALAM ANGKA 2020* ini dapat terbit sesuai jadwal. Ucapan terima kasih yang tak terhingga Saya ucapkan kepada Koordinator Statistik Kecamatan Patebon yang telah berupaya maksimal menyusun buku ini.

Buku ini merupakan sumber data dan informasi yang sangat penting dalam perencanaan pembangunan, utamanya yang berkaitan dengan kondisi sosial, ekonomi, dan berbagai hal lainnya.

Semoga buku ini dapat dijadikan sumber data dan informasi dalam pelaksanaan tugas baik di bidang pemerintahan, pembangunan, maupun kemasyarakatan di era sekarang ini.

Akhirnya, semoga buku ini benar-benar dapat dimanfaatkan oleh semua pihak, dalam rangka lebih memacu perkembangan pembangunan di Kecamatan Patebon.

Wassalamu'alaikum Wr. Wb.

Kendal, September 2020
Kepala BPS Kabupaten Kendal,



Dra. UMMI HASTUTI, M.Si
NIP. 19660424 199403 2 003

KATA PENGANTAR

Publikasi Kecamatan Patebon Dalam Angka 2020 merupakan publikasi yang diterbitkan oleh Badan Pusat Statistik Kabupaten Kendal. Publikasi ini berisi berbagai data dan informasi terpilih seputar Kecamatan Patebon untuk membantu pengguna data memahami perkembangan pembangunan serta potensi yang ada di Kecamatan Patebon.

Publikasi Kecamatan Patebon Dalam Angka 2020 merupakan publikasi yang terbit secara rutin setiap tahun. Analisis yang disajikan berupa analisis sederhana.

Semoga publikasi ini bermanfaat bagi para pengguna data sekaligus dapat memperkaya akan kebutuhan data statistik di Kecamatan Patebon.

Akhirnya, Saya ucapkan terima kasih yang sebesar-besarnya kepada semua pihak yang telah membantu dalam penerbitan publikasi ini. Saran yang konstruktif sangat kami harapkan demi perbaikan publikasi di masa yang akan datang.

Patebon, September 2020
Koordinator Statistik Kecamatan
Patebon



MEYRINA TRI ASTUTI
NIP 19850530 201101 2 014

DAFTAR ISI

	Halaman
Bab I Geografis	1
Bab II Pemerintahan	16
Bab III Kependudukan	27
Bab IV Sosial	47
Bab V Pertanian	115
Bab VI Keuangan	132

DAFTAR TABEL

	Halaman
BAB I. GEOGRAFIS	
Tabel 1.1. Letak Geografis Wilayah Kecamatan Patebon	3
Tabel 1.2. Luas Wilayah Menurut Desa Tahun 2019	4
Tabel 1.3. Jarak Kantor Desa ke Ibu Kota Kecamatan Patebon Tahun 2019	5
Tabel 1.4. Luas Wilayah Kecamatan Patebon Menurut Jenis Penggunaan Tahun 2019	6
Tabel 1.5. Luas Lahan Sawah Menurut Desa dan Jenis Pengairannya (Hektar) Tahun 2019	7
Tabel 1.6. Luas Lahan Bukan Sawah Menurut Desa dan Jenisnya (Hektar) Tahun 2019	9
Tabel 1.7. Luas Lahan Bukan Pertanian Menurut Desa dan Jenisnya (Hektar) Tahun 2019	12
Tabel 1.8. Banyaknya Hari Hujan Menurut Bulan Tahun 2017 - 2019	13
Tabel 1.9. Banyaknya Curah Hujan Menurut Bulan Tahun 2017 - 2019	14
BAB II. PEMERINTAHAN	
Tabel 2.1. Banyaknya Dusun/Dukuh, Rukun Warga (RW), dan Rukun Tetangga (RT) Menurut Desa Tahun 2019	18
Tabel 2.2. Banyaknya Balai Desa dan Kantor Desa Tahun 2019	19
Tabel 2.3. Banyaknya Perangkat Desa Menurut Desa Tahun 2019	20
Tabel 2.4. Banyaknya Surat Pemberitahuan Pajak Terdaftar (SPT) Menurut Desa Tahun 2017 - 2019	24
Tabel 2.5. Pemasukan Pajak Bumi dan Bangunan (PBB) Menurut Desa Tahun 2017- 2019	25
BAB III. KEPENDUDUKAN	
Tabel 3.1. Jumlah Penduduk Menurut Jenis Kelamin Tahun 2009	29

Tabel 3.2.	Jumlah Penduduk Menurut Jenis Kelamin dan Sex Rasio Dirinci Per Desa Tahun 2019	30
Tabel 3.3.	Jumlah Penduduk, Rumah Tangga, dan Rata - rata Anggota Rumah Tangga Menurut Desa Tahun 2019	31
Tabel 3.4.	Luas Wilayah, Jumlah Penduduk, dan Kepadatan Penduduk Menurut Desa Tahun 2019	32
Tabel 3.5.	Laju Pertumbuhan Penduduk Menurut Desa Tahun 2018 - 2019	33
Tabel 3.6.	Jumlah Penduduk Menurut Kelompok Umur dan Jenis Kelamin Tahun 2017	34
Tabel 3.7.	Jumlah Penduduk Menurut Kelompok Umur dan Jenis Kelamin Tahun 2018	35
Tabel 3.8.	Jumlah Penduduk Menurut Kelompok Umur dan Jenis Kelamin Tahun 2019	36
Tabel 3.9.	Banyaknya Akseptor KB Aktif Menurut Desa dan Jenis Kontrasepsi Tahun 2019	37
Tabel 3.10.	Banyaknya Pemeluk Agama Menurut Desa Tahun 2019	40
Tabel 3.11.	Banyaknya Tempat Ibadah Menurut Desa Tahun 2019	42
Tabel 3.12.	Banyaknya Calon Jamaah Haji Menurut Desa Tahun 2017 - 2019	43
Tabel 3.13.	Banyaknya Nikah, Talak, Cerai, dan Rujuk Menurut Desa Tahun 2017-2019	44

BAB IV. SOSIAL

Tabel 4.1.	Rasio Murid – Sekolah dan Rasio Murid - Guru Taman Kanak-Kanak (TK) Menurut Desa Tahun 2019	48
Tabel 4.2.	Rasio Murid – Sekolah dan Rasio Murid - Guru Sekolah Dasar Negeri (SDN) Menurut Desa Tahun 2019	49
Tabel 4.3.	Rasio Murid – Sekolah dan Rasio Murid - Guru Sekolah Dasar (SD) Swasta Menurut Desa Tahun 2019	50
Tabel 4.4.	Rasio Murid – Sekolah dan Rasio Murid - Guru Madrasah Ibtidaiyah (MI) Menurut Desa Tahun 2019	51

	Halaman	
Tabel 4.5.	Rasio Murid – Sekolah dan Rasio Murid - Guru Sekolah Menengah Pertama Negeri Menurut Desa Tahun 2019	52
Tabel 4.6.	Rasio Murid – Sekolah dan Rasio Murid - Guru Sekolah Menengah Pertama Swasta Menurut Desa Tahun 2019	53
Tabel 4.7.	Rasio Murid – Sekolah dan Rasio Murid - Guru Madrasah Tsanawiyah (MTS) Menurut Desa Tahun 2019	54
Tabel 4.8.	Rasio Murid – Sekolah dan Rasio Murid - Guru Sekolah Menengah Atas Negeri(SMAN) Menurut Desa Tahun 2019	55
Tabel 4.9.	Rasio Murid – Sekolah dan Rasio Murid - Guru Sekolah Menengah Atas (SMA) Swasta Menurut Desa Tahun 2019	56
Tabel 4.10.	Rasio Murid – Sekolah dan Rasio Murid - Guru Sekolah Menengah Kejuruan Negeri (SMKN) Menurut Desa Tahun 2019	57
Tabel 4.11.	Rasio Murid – Sekolah dan Rasio Murid - Guru Sekolah Menengah Kejuruan (SMK) Swasta Menurut Desa Tahun 2019	58
Tabel 4.12.	Rasio Murid – Sekolah dan Rasio Murid - Guru Madrasah Aliyah (MA) Menurut Desa Tahun 2019	59
Tabel 4.13.	Banyaknya Sekolah Dasar (SD) Menurut Desa Di Kecamatan Patebon, 2019	60
Tabel 4.14.	Banyaknya Madrasah Ibtidaiyah (MI) Menurut Desa Di Kecamatan Patebon, 2019	61
Tabel 4.15.	Banyaknya Sekolah Menengah Pertama (SMP) Menurut Desa Di Kecamatan Patebon, 2019	62
Tabel 4.16.	Banyaknya Sekolah Madrasah Tsanawiyah (MTs) Menurut Desa Di Kecamatan Patebon, 2019	63
Tabel 4.17.	Banyaknya Sekolah Menengah Atas (SMA) Menurut Desa Di Kecamatan Patebon, 2019	64
Tabel 4.18.	Banyaknya Sekolah Madrasah Aliyah (MA) Menurut Desa Di Kecamatan Patebon, 2019	65
Tabel 4.19.	Banyaknya Sekolah Menengah Kejuruan (SMK)	66

Tabel 4.20.	Menurut Desa Di Kecamatan Patebon, 2019 Banyaknya Akademi/Perguruan Tinggi Menurut Desa Di Kecamatan Brangsong, 2019	67
Tabel 4.21.	Kemudahan Untuk Mencapai Sarana Pendidikan Terdekat Bagi Desa Yang Tidak Ada Sarana Pendidikan Menurut Desa dan Jenjang Pendidikan Di Kecamatan Brangsong, 2019	68
Tabel 4.22.	Banyaknya Tenaga Kesehatan Menurut Desa, 2019	70
Tabel 4.23.	Banyaknya Fasilitas Kesehatan Menurut Desa, 2019	71
Tabel 4.24.	Banyaknya Sarana Kesehatan Menurut Desa dan Jenis Sarana Kesehatan Di Kecamatan Brangsong, 2019	74
Tabel 4.25.	Kemudajan Mencapai Sarana Kesehatan Terdekat Bagi Desa Yang Tidak Ada Sarana Kesehatan Menurut Desa dan Jenis Sarana Kesehatan di Kecamatan Brangsong, 2019	76
Tabel 4.26.	Banyaknya Keluarga Menurut Desa dan Jenis Tahapan Tahun 2019	78
Tabel 4.27.	Banyaknya Penderita Cacat Menurut Desa dan Jenis Cacat Tahun 2019	79
Tabel 4.28.	Banyaknya Penyandang Sosial Menurut Desa dan Je- nis Penyandang Sosial Tahun 2019	81
Tabel 4.29.	Banyaknya Lapangan Olahraga Menurut Desa, 2019	83
Tabel 4.30.	Jumlah Bantuan Program Keluarga Harapan (PKH) Tahap I Menurut Desa Tahun 2019	84
Tabel 4.31.	Banyaknya Lapangan Olahraga Menurut Desa, 2019	86
Tabel 4.32.	Jumlah Bantuan Program Keluarga Harapan (PKH) Tahap I Menurut Desa Tahun 2019	88
Tabel 4.33.	Jumlah Bantuan Program Keluarga Harapan (PKH) Tahap IV Menurut Desa Tahun 2019	90

	Halaman
Tabel 4.34. Banyaknya Rumah Tangga Sasaran Hasil Pendataan	92
Tabel 4.35. Jumlah Penerima Program Raskin Tahun 2017 - 2019	93
Tabel 4.36. Banyaknya Keluarga Menurut Desa dan Jenis Pengguna Listrik Di Kecamatan Patebon, 2019	94
Tabel 4.37. Banyaknya Penderita Gizi Buruk Menurut Desa Di Kecamatan Patebon, 2017 dan 2018	95
Tabel 4.38. Banyaknya Kejadian Bencana Alam Menurut Desa dan Jenis Bencana Alam di Kecamatan Patebon, 2018	96
Tabel 4.39. Banyaknya Korban Jiwa Akibat Bencana Alam Menurut Desa dan Jenis Bencana Alam Di Kecamatan Patebon, 2018	99
Tabel 4.40. Keberadaan Fasilitas/Upaya Antisipasi/Mitigasi Bencana Alam Menurut Desa Di Kecamatan Patebon, 2019	102
Tabel 4.41. Jumlah Menara dan Operator Layanan Komunikasi Telepon Seluler Serta Kondisi Sinyal Telepon Seluler Menurut Desa di Kecamatan Patebon, 2019	104
Tabel 4.42. Sarana Transportasi Antar Desa Menurut Desa Di Kecamatan Patebon, 2019	105
Tabel 4.43. Kondisi Jalan Darat Antar Desa Menurut Desa Di Kecamatan Patebon, 2019	106
Tabel 4.44. Keberadaan Kantor Pos/Pos Pembantu/Rumah Pos dan Perusahaan/Agen Jasa Expedisi Swasta Menurut Desa Di Kecamatan Patebon, 2019	107
Tabel 4.45. Banyaknya Desa Menurut Keberadaan Penerangan Jalan Utama Desa Di Kecamatan Patebon, 2014, 2018 dan 2019	108
Tabel 4.46. Banyaknya Desa Menurut Jenis Bahan Bakar untuk Memasak Yang Digunakan Oleh Sebagian Besar Keluarga Di Kecamatan Patebon, 2014, 2018 dan 2019	109
Tabel 4.47. Banyaknya Desa Menurut Sumber Air Minum Sebagian Besar Keluarga Di Kecamatan Patebon 2014, 2018 dan 2019	110

	Halaman	
Tabel 4.48.	Banyaknya Desa Menurut Penggunaan Fasilitas Buang Air Besar Sebagian Besar Keluarga Di Kecamatan Patebon, 2014, 2018 dan 2019	111
Tabel 4.49.	Banyaknya Desa Yang Memiliki Kelompok Kegiatan Olahraga Menurut Jenis Olahraga dan Ketersediaan Fasilitas/Lapangan Olahraga di Kecamatan Patebon, 2019	112
 BAB V. PERTANIAN		
Tabel 5.1.	Jumlah Rumah Tangga Usaha Pertanian Menurut Subsektor, ST2013	116
Tabel 5.2.	Luas Panen dan Produksi Padi Sawah dan Padi Ladang Menurut Desa Tahun 2019	118
Tabel 5.3.	Luas Panen dan Produksi Tanaman Padi dan Palawija sim Menurut Komoditas Tahun 2019	119
Tabel 5.4.	Luas Panen dan Produksi Tanaman Hortikultura Semu-sim Menurut Komoditas Tahun 2019	121
Tabel 5.5.	Produksi Tanaman Hortikultura Tahunan Menurut Komoditas Tahun 2019	122
Tabel 5.6.	Luas Areal dan Produksi Tanaman Perkebunan Menurut Komoditas Tahun 2019	123
Tabel 5.7.	Produksi dan Nilai Produksi Perikanan Menurut Komoditas Tahun 2019	124
Tabel 5.8.	Banyaknya Unggas Menurut Desa Tahun 2019 Banyaknya Ternak Menurut Desa dan Jenis Ternak Tahun 2019	125
Tabel 5.9.	Banyaknya Embung Desa Menurut Desa di Kecamatan Patebon, 2018 dan 2019	126
Tabel 5.10.	2014, 2018 dan 2019	129

BAB VI. KEUANGAN

Tabel 6.1.	Banyaknya Bank Menurut Desa Tahun 2019	133
Tabel 6.2.	Banyaknya Lembaga Keuangan Bukan Bank Menurut Desa Tahun 2019	134
Tabel 6.3.	Banyaknya Pasar Menurut Desa Tahun 2019	135
Tabel 6.4.	Jumlah Dana Desa Yang Bersumber Dari APBN Dirinci Per Desa Tahun Anggaran 2019 Desa Tahun 2019	136
Tabel 6.5.	Banyaknya Sarana dan Prasarana Ekonomi Menurut Desa dan Jenisnya di Kecamatan Patebon, 2019	137
Tabel 6.6.	Banyaknya Sarana Lembaga Keuangan Yang Beroperasi Menur Desa dan Jenisnya di Kecamatan Patebon, 2019	140
Tabel 6.7.	Banyaknya Koperasi Yang Masih Aktif Menurut Desa dan Jenisnya Koperasi di Kecamatan Patebon, 2019	141

DAFTAR GRAFIK

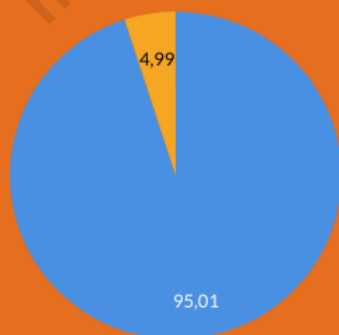
	Halaman
Grafik 1. Perbandingan Luas Wilayah Kecamatan Patebon Menurut Jenis Penggunaan Tahun 2019	15
Grafik 2. Banyaknya Perangkat Desa Tahun 2019	26
Grafik 3. Penduduk Kecamatan Patebon Menurut Kelompok Umur dan Jenis Kelamin Tahun 2019	45
Grafik 4. Perbandingan Jumlah Murid di Kecamatan Patebon Tahun 2019	113
Grafik 5. Jumlah Ternak Menurut Jenisnya Tahun 2019	130
Grafik 6. Jumlah Dana Desa Menurut Desa Tahun 2019 (Ribu Rupiah)	142



BATAS KECAMATAN PATEBON



KENDAL

LAHAN SAWAH IRIGASI
KEGAMATAN PATEBON

- IRIGASI TEKNIS (95,01%)
- IRIGASI SETENGAH TEKNIS (4,99%)



CURAH HUJAN 2019
148 MM DAN RATA
RATA HARI HUJAN
SEBANYAK 7 HARI

BAB I. GEOGRAFIS

Kecamatan Patebon merupakan satu dari 20 kecamatan di Kabupaten Kendal Provinsi Jawa Tengah, dengan wilayah sebelah Utara berbatasan dengan Laut Jawa, sebelah Selatan berbatasan dengan Kecamatan Pegandon, sebelah Barat berbatasan dengan Kecamatan Cepiring dan sebelah Timur berbatasan dengan Kecamatan Kota Kendal, dengan ketinggian tanah 7 sampai dengan 13 meter di atas permukaan laut.

Luas wilayah Kecamatan Patebon mencapai 44,30 Km² dengan sebagian besar wilayahnya digunakan sebagai lahan bukan pertanian yang berupa rumah/ bangunan, hutan negara, rawa-rawa dan lainnya yaitu mencapai 16,62 Km² (37,51%), selebihnya untuk lahan sawah sebesar 13,84 Km² (31,23%) dan lahan bukan sawah sebesar 13,85 Km² (31,26%).

Apabila dilihat menurut luas wilayah desa, desa terluas di Kecamatan Patebon adalah Desa Wonosari dengan luas wilayah sebesar 8,04 Km² (18,15 persen dari luas wilayah Kecamatan Patebon), sementara desa dengan luas terkecil adalah Desa Magersari dengan luas hanya sebesar 0,30 Km² (0,68 persen dari luas wilayah Kecamatan Patebon). Menurut jarak kantor desa ke ibu kota Kecamatan Patebon, Desa Pidodokulon merupakan desa terjauh dengan jarak mencapai 9,20 Km sedangkan desa terdekat adalah Desa Jambearum yang merupakan desa tempat ibukota Kecamatan Patebon.

Rata-rata curah hujan di wilayah Kecamatan Patebon tahun 2019 sekitar 148 mm dengan rata-rata hari hujan sebanyak 6 hari.

Tabel 1.1. Letak Geografis Wilayah Kecamatan Patebon

Letak dan Luas		Uraian
(1)		(2)
1.	Letak	6 ⁰ 50' 23" LS - 6 ⁰ 57' 19" LS 110 ⁰ 09' 05" BT - 110 ⁰ 13' 36" BT
2.	Luas	44,30 Km ²
3.	Letak Di Atas Permukaan Laut	7 - 13 meter dpl
4.	Batas Wilayah	
	Sebelah Utara	: Laut Jawa
	Sebelah Selatan	: Kecamatan Pegandon
	Sebelah Timur	: Kecamatan Kota Kendal
	Sebelah Barat	: Kecamatan Cepiring

Sumber data: Kantor Kecamatan Patebon

Tabel 1.2. Luas Wilayah Menurut Desa Tahun 2019

Desa/Kelurahan	Luas Wilayah (Km²)	Persentase (%)
(1)	(2)	(3)
01. L a n j i	1.43	3.23
02. Donosari	1.52	3.43
03. Margosari	1.29	2.91
04. Bulugede	2.26	5.10
05. Tambakrejo	1.86	4.20
06. Kebonharjo	2.14	4.83
07. Purwosari	0.98	2.21
08. Jambearum	1.98	4.47
09. Purwokerto	1.27	2.87
10. Sukolilan	1.21	2.73
11. Bangunrejo	1.09	2.46
12. Kumpulrejo	1.19	2.69
13. Magersari	0.30	0.68
14. Wonosari	8.04	18.15
15. Kartikajaya	3.32	7.49
16. Bangunsari	2.54	5.73
17. Pidodowetan	6.66	15.03
18. Pidodokulon	5.22	11.78
Jumlah	44.30	100.00

Sumber data: Kantor Kecamatan Patebon

Tabel 1.3. Jarak Kantor Desa ke Ibu Kota Kecamatan Patebon Tahun 2019

Desa/Kelurahan	Jarak (Km)
(1)	(2)
01. L a n j i	3,70
02. Donosari	3,30
03. Margosari	2,80
04. Bulugede	3,80
05. Tambakrejo	2,60
06. Kebonharjo	1,10
07. Purwosari	2,40
08. Jambearum	0,00
09. Purwokerto	1,00
10. Sukolilan	1,00
11. Bangunrejo	2,10
12. Kumpulrejo	3,20
13. Magersari	4,10
14. Wonosari	4,00
15. Kartikajaya	9,00
16. Bangunsari	8,60
17. Pidodowetan	8,80
18. Pidodokulon	9,20

Sumber data: Kantor Kecamatan Patebon

Tabel 1.4. Luas Wilayah Kecamatan Patebon Menurut Jenis Penggunaan Tah

Jenis Penggunaan	Luas (Km²)	Persentase (%)
(1)	(2)	(3)
1. Lahan Sawah	13.84	31.23
2. Lahan Bukan Sawah	13.85	31.26
3. Lahan Bukan Pertanian	16.62	37.51
Jumlah	44.30	100.00

Sumber data: Kecamatan Patebon

Tabel 1.5. Luas Lahan Sawah Menurut Desa dan Jenis Pengairannya (Hektar) Tahun 2019

Desa/Kelurahan	Lahan Sawah Irigasi				
	Irigasi Teknis	Irigasi Setengah Teknis	Irigasi Sederhana	Irigasi Desa	
(1)	(2)	(3)	(4)	(5)	
01. L a n j i	76.30	0.00	0.00	0.00	
02. Donosari	106.00	0.00	0.00	0.00	
03. Margosari	81.00	0.00	0.00	0.00	
04. Bulugede	142.38	0.00	0.00	0.00	
05. Tambakrejo	104.00	0.00	0.00	0.00	
06. Kebonharjo	64.00	0.00	0.00	0.00	
07. Purwosari	47.20	0.00	0.00	0.00	
08. Jambearum	82.00	0.00	0.00	0.00	
09. Purwokerto	20.86	0.00	0.00	0.00	
10. Sukolilan	80.92	0.00	0.00	0.00	
11. Bangunrejo	81.55	0.00	0.00	0.00	
12. Kumpulrejo	58.00	0.00	0.00	0.00	
13. Magersari	2.30	0.00	0.00	0.00	
14. Wonosari	106.00	69.01	0.00	0.00	
15. Kartikajaya	0.00	0.00	0.00	0.00	
16. Bangunsari	0.00	0.00	0.00	0.00	
17. Pidodowetan	125.00	0.00	0.00	0.00	
18. Pidodokulon	137.00	0.00	0.00	0.00	
Jumlah	2019	1,314.51	69.01	0.00	0.00
	2018	1,314.51	69.01	0.00	0.00
	2017	1,329.94	69.01	0.00	0.00

Sumber data: Kecamatan Patebon

Tabel 1.5. Lanjutan

(Ha)

Desa/Kelurahan		Lahan Sawah Non Irigasi		
		Tadah Hujan	Rawa Pasang Surut	Rawa Lebak
(1)		(6)	(7)	(8)
01.	L a n j i	0.00	0.00	0.00
02.	Donosari	0.00	0.00	0.00
03.	Margosari	0.00	0.00	0.00
04.	Bulugede	0.00	0.00	0.00
05.	Tambakrejo	0.00	0.00	0.00
06.	Kebonharjo	0.00	0.00	0.00
07.	Purwosari	0.00	0.00	0.00
08.	Jambearum	0.00	0.00	0.00
09.	Purwokerto	0.00	0.00	0.00
10.	Sukolilan	0.00	0.00	0.00
11.	Bangunrejo	0.00	0.00	0.00
12.	Kumpulrejo	0.00	0.00	0.00
13.	Magersari	0.00	0.00	0.00
14.	Wonosari	0.00	0.00	0.00
15.	Kartikajaya	0.00	0.00	0.00
16.	Bangunsari	0.00	0.00	0.00
17.	Pidodowetan	0.00	0.00	0.00
18.	Pidodokulon	0.00	0.00	0.00
Jumlah	2019	0.00	0.00	0.00
	2018	0.00	0.00	0.00
	2017	0.00	0.00	0.00

Sumber data: Kecamatan Patebon

Tabel 1.6. Luas Lahan Bukan Sawah Menurut Desa dan Jenisnya (Hektar)

Desa/Kelurahan	Lahan Pertanian Bukan Sawah			
	Tegal/Kebun	Ladang/Huma	Perkebunan	
(1)	(2)	(3)	(4)	
01. L a n j i	2.70	0.00	0.00	
02. Donosari	0.00	0.00	0.00	
03. Margosari	3.70	0.00	0.00	
04. Bulugede	0.00	0.00	0.00	
05. Tambakrejo	8.85	0.00	0.00	
06. Kebonharjo	1.77	0.00	0.00	
07. Purwosari	4.00	0.00	0.00	
08. Jambearum	5.40	0.00	0.00	
09. Purwokerto	17.92	0.00	0.00	
10. Sukolilan	5.57	0.00	0.00	
11. Bangunrejo	0.00	0.00	0.00	
12. Kumpulrejo	1.80	0.00	0.00	
13. Magersari	11.90	0.00	0.00	
14. Wonosari	175.00	0.00	0.00	
15. Kartikajaya	165.00	0.00	0.00	
16. Bangunsari	100.00	0.00	0.00	
17. Pidodowetan	138.80	0.00	0.00	
18. Pidodokulon	61.81	0.00	0.00	
Jumlah	2019	704.22	0.00	0.00
	2018	704.22	0.00	0.00
	2017	830.41	0.00	0.00

Sumber data: Kecamatan Patebon

Tabel 1.6. Lanjutan

(Ha)

Desa/Kelurahan	Lahan Pertanian Bukan Sawah			
	Hutan Rakyat	Padang Penggembalaan	Hutan Negara	
(1)	(5)	(6)	(7)	
01. L a n j i	0.00	0.00	0.00	
02. Donosari	0.00	0.00	0.00	
03. Margosari	0.00	0.00	0.00	
04. Bulugede	0.00	0.00	0.00	
05. Tambakrejo	0.00	0.00	0.00	
06. Kebonharjo	0.00	0.00	0.00	
07. Purwosari	0.00	0.00	0.00	
08. Jambearum	0.00	0.00	0.00	
09. Purwokerto	0.00	0.00	0.00	
10. Sukolilan	0.00	0.00	0.00	
11. Bangunrejo	0.00	0.00	0.00	
12. Kumpulrejo	0.00	0.00	0.00	
13. Magersari	0.00	0.00	0.00	
14. Wonosari	0.00	0.00	0.00	
15. Kartikajaya	0.00	0.00	0.00	
16. Bangunsari	0.00	0.00	0.00	
17. Pidodowetan	0.00	0.00	0.00	
18. Pidodokulon	0.00	0.00	0.00	
Jumlah	2019	0.00	0.00	0.00
	2018	0.00	0.00	0.00
	2017	0.00	0.00	0.00

Sumber data: Kecamatan Patebon

Tabel 1.6. Lanjutan

(Ha)

Desa/Kelurahan	Lahan Pertanian Bukan Sawah			
	Sementara Tidak Diusahakan	Tambak/Kolam/ Tebat/ Empang	Lainnya	
(1)	(8)	(9)	(10)	
01. L a n j i	0.00	0.00	0.00	
02. Donosari	0.00	0.00	0.00	
03. Margosari	0.00	0.00	0.00	
04. Bulugede	0.00	0.00	0.00	
05. Tambakrejo	0.00	0.00	0.00	
06. Kebonharjo	0.00	0.00	0.00	
07. Purwosari	0.00	0.00	0.00	
08. Jambearum	0.00	0.00	0.00	
09. Purwokerto	0.00	0.00	0.00	
10. Sukolilan	0.00	0.00	0.00	
11. Bangunrejo	0.00	0.00	0.00	
12. Kumpulrejo	0.00	0.00	0.00	
13. Magersari	0.00	0.00	0.00	
14. Wonosari	0.00	232.87	0.00	
15. Kartikajaya	0.00	76.00	0.00	
16. Bangunsari	0.00	0.00	0.00	
17. Pidodowetan	0.00	230.86	0.00	
18. Pidodokulon	0.00	140.94	0.00	
Jumlah	2019	0.00	680.67	0.00
	2018	0.00	680.67	0.00
	2017	0.00	680.67	0.00

Sumber data: Kecamatan Patebon

Tabel 1.7. Luas Lahan Bukan Pertanian Menurut Desa dan Jenisnya (Hektar) Tahun 2019

Desa/Kelurahan	Lahan Bukan Pertanian			
	Rumah, Bangunan	Rawa-Rawa	Lainnya	
(1)	(2)	(3)	(4)	
01. L a n j i	34.74	0.00	29.26	
02. Donosari	33.98	0.00	12.02	
03. Margosari	38.79	0.00	5.51	
04. Bulugede	52.30	0.00	31.32	
05. Tambakrejo	60.41	0.00	12.74	
06. Kebonharjo	116.68	0.00	31.55	
07. Purwosari	42.20	0.00	4.60	
08. Jambearum	93.20	0.00	17.40	
09. Purwokerto	79.03	0.00	9.19	
10. Sukolilan	25.88	0.00	8.63	
11. Bangunrejo	21.76	0.00	5.69	
12. Kumpulrejo	52.62	0.00	6.58	
13. Magersari	11.93	0.00	3.87	
14. Wonosari	134.55	0.00	86.57	
15. Kartikajaya	46.04	0.00	44.96	
16. Bangunsari	133.51	0.00	20.49	
17. Pidodowetan	156.80	0.00	14.54	
18. Pidodokulon	135.50	0.00	46.75	
Jumlah	2019	1,269.92	0.00	391.67
	2018	1,269.92	0.00	391.67
	2017	1,128.31	0.00	391.66

Sumber data: Kecamatan Patebon

Tabel 1.8. Banyaknya Hari Hujan Menurut Bulan Tahun 2017 - 2019

(Hari)

Bulan	2017	2018	2019
(1)	(2)	(3)	(4)
01. Januari	10	15	17
02. Pebruari	16	17	12
03. Maret	11	8	13
04. April	11	11	8
05. Mei	5	6	4
06. Juni	9	4	0
07. Juli	5	0	1
08. Agustus	2	0	0
09. September	5	0	0
10. Oktober	5	2	0
11. November	11	7	2
12. Desember	11	10	10
Kecamatan Patebon	8	7	6

Sumber data: UPTD PUPR WIL 1 KENDAL

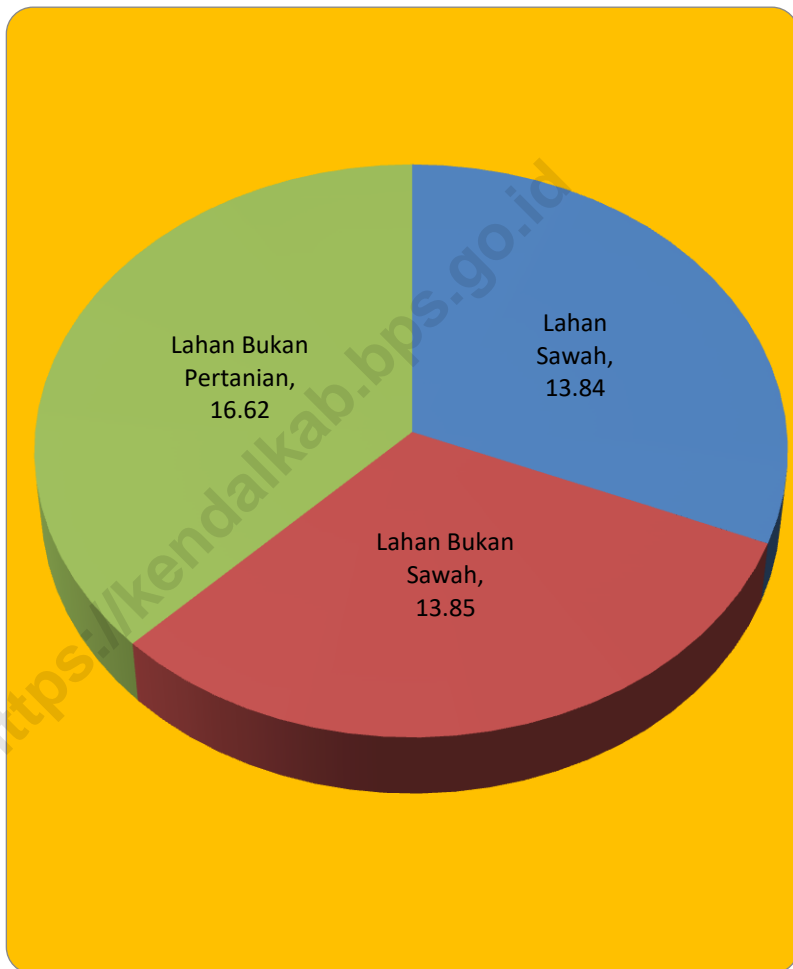
Tabel 1.9. Banyaknya Curah Hujan Menurut Bulan Tahun 2017 - 2019

(mm)

Bulan	2017	2018	2019
(1)	(2)	(3)	(4)
01. Januari	229	374	494
02. Pebruari	491	940	327
03. Maret	234	284	296
04. April	171	434	260
05. Mei	62	152	94
06. Juni	108	89	0
07. Juli	105	0	6
08. Agustus	22	0	0
09. September	48	0	0
10. Oktober	92	11	0
11. November	279	107	19
12. Desember	241	227	275
Kecamatan Patebon	174	218	148

Sumber data: UPTD PUPR WIL 1 KENDAL

Grafik 1. Perbandingan Luas Wilayah Kecamatan Patebon Menurut Jenis Penggunaan Tahun 2019

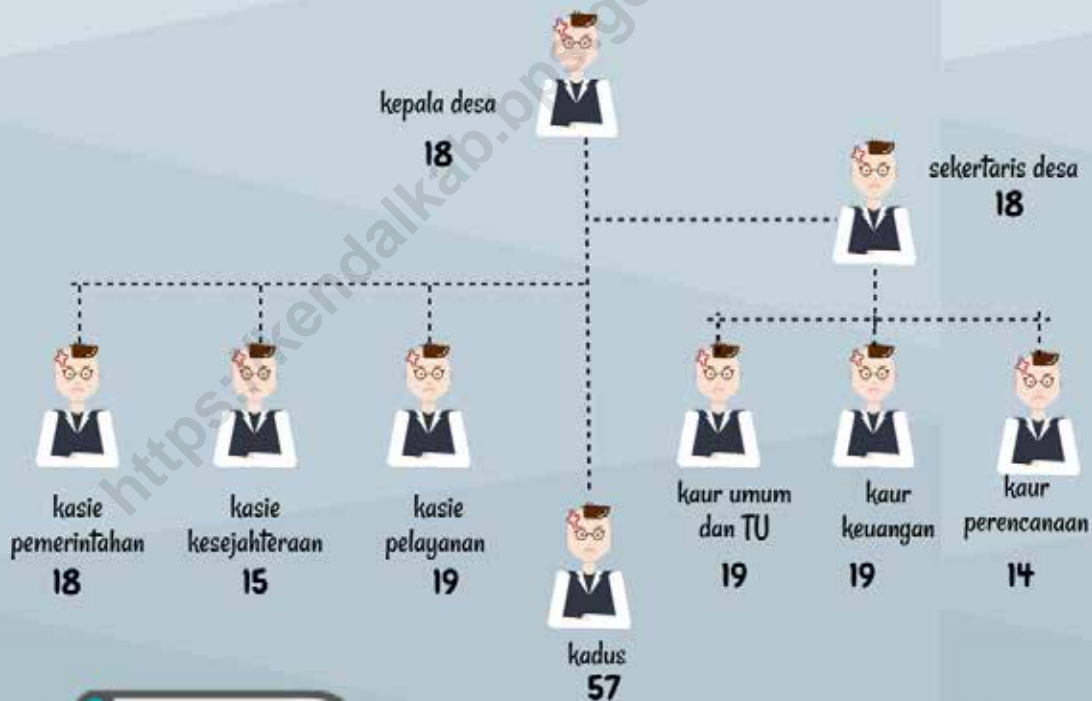


2

PEMERINTAHAN



Jumlah Perangkat Desa Kecamatan Patebon 2020



**Pajak
PBB**

**PENDAPATAN PAJAK BUMI DAN
BANGUNAN (PBB) TAHUN 2019
KECAMATAN PATEBON SEBANYAK**

1,3 Milyar

BAB II. PEMERINTAHAN

Secara administrasi, Kecamatan Patebon terbagi menjadi 18 (delapan belas) desa dengan jumlah dusun/dukuh sebanyak 73 dusun. Jumlah Rukun Warga sebanyak 83 RW dan jumlah Rukun Tetangga sebanyak 422 RT. Jumlah aparat pemerintah desa di wilayah Kecamatan Patebon pada tahun 2019 tercatat mencapai 197 orang yang terdiri dari 18 kepala desa, 18 sekdes, 19 kaur umum dan TU, 19 kaur keuangan, 14 kaur perencanaan, 18 kasie pemerintahan, 15 kasie kesejahteraan, 19 kasie pelayanan, 57 kadus (kamituwo)

Banyaknya Surat Pemberitahuan Pajak Terdaftar (SPT) tahun 2019 sebanyak 30.492 lembar, mengalami kenaikan sebesar 0.48 persen dibanding tahun 2018 yang berjumlah 30.346 lembar. Sementara itu, jumlah pendapatan Pajak Bumi dan Bangunan (PBB) tahun 2019 dari 18 desa sebanyak 1,3 milyar rupiah. Pendapatan pajak tersebut berasal dari sekitar 85,11 persen wajib pajak dengan total target penerimaan pajak sebesar 1,57 milyar rupiah. Desa dengan realisasi pajak mencapai 100 persen yaitu , Desa Lanji, Desa Purwosari, Desa Sukolilan, Desa Bangunrejo, dan Desa Magersari. Sementara Desa Pidodo kulon merupakan desa dengan realisasi pajak terendah yaitu hanya sebesar 67,56 persen..

Tabel 2.1. Banyaknya Dusun/Dukuh, Rukun Warga (RW), dan Rukun Tetangga Menurut Desa Tahun 2020

Desa/Kelurahan	Dusun/ Dukuh	Rukun Warga (RW)	Rukun Tetangga (RT)	
(1)	(2)	(3)	(4)	
01. L a n j i	4	4	23	
02. Donosari	2	4	18	
03. Margosari	5	5	17	
04. Bulugede	6	6	31	
05. Tambakrejo	5	4	26	
06. Kebonharjo	8	8	42	
07. Purwosari	5	5	26	
08. Jambearum	4	6	29	
09. Purwokerto	4	10	35	
10. Sukolilan	2	2	13	
11. Bangunrejo	2	2	8	
12. Kumpulrejo	4	4	28	
13. Magersari	1	2	10	
14. Wonosari	7	7	34	
15. Kartikajaya	3	3	13	
16. Bangunsari	2	2	12	
17. Pidodowetan	3	3	29	
18. Pidodokulon	6	6	28	
Jumlah	2019	73	83	422
	2018	73	83	422
	2017	77	83	422

Sumber data: Monografi Desa

Tabel 2.2. Banyaknya Balai Desa dan Kantor Desa Tahun 2019

Desa/Kelurahan		Balai Desa	Kantor Desa
(1)		(2)	(3)
01.	L a n j i	1	1
02.	Donosari	1	1
03.	Margosari	1	1
04.	Bulugede	1	1
05.	Tambakrejo	1	1
06.	Kebonharjo	1	1
07.	Purwosari	1	1
08.	Jambearum	1	1
09.	Purwokerto	1	1
10.	Sukolilan	1	1
11.	Bangunrejo	1	1
12.	Kumpulrejo	1	1
13.	Magersari	1	1
14.	Wonosari	1	1
15.	Kartikajaya	1	1
16.	Bangunsari	1	1
17.	Pidodowetan	1	1
18.	Pidodokulon	1	1
Jumlah	2019	18	18
	2018	18	18
	2017	18	18

Sumber data: Monografi Desa

Tabel 2.3. Banyaknya Perangkat Desa Menurut Desa Tahun 2019

Desa/Kelurahan	Kepala Desa	Sekretaris Desa	Kaur TU dan Umum	
(1)	(2)	(3)	(4)	
01. L a n j i	1	1	1	
02. Donosari	1	1	1	
03. Margosari	1	1	1	
04. Bulugede	1	1	1	
05. Tambakrejo	1	1	1	
06. Kebonharjo	1	1	1	
07. Purwosari	1	1	1	
08. Jambearum	1	1	1	
09. Purwokerto	1	1	1	
10. Sukolilan	1	1	1	
11. Bangunrejo	1	1	1	
12. Kumpulrejo	1	1	2	
13. Magersari	1	1	1	
14. Wonosari	1	1	1	
15. Kartikajaya	1	1	1	
16. Bangunsari	1	1	1	
17. Pidodowetan	1	1	1	
18. Pidodokulon	1	1	1	
Jumlah	2019	18	18	19

Sumber data: Kantor Kecamatan Pa Sumber data: Kecamatan Patebon

Tabel 2.3. Lanjutan

Desa/Kelurahan		Kaur Keuangan	Kaur Perencanaan	Kasie Pemerintahan
(1)		(5)	(6)	(7)
01.	L a n j i	2	1	1
02.	Donosari	1	1	1
03.	Margosari	1	0	0
04.	Bulugede	1	1	1
05.	Tambakrejo	1	1	1
06.	Kebonharjo	1	1	1
07.	Purwosari	1	1	1
08.	Jambearum	1	1	1
09.	Purwokerto	1	1	1
10.	Sukolilan	1	1	1
11.	Bangunrejo	1	1	1
12.	Kumpulrejo	1	1	2
13.	Magersari	1	0	1
14.	Wonosari	1	1	1
15.	Kartikajaya	1	0	1
16.	Bangunsari	1	1	1
17.	Pidodowetan	1	1	1
18.	Pidodokulon	1	0	1
Jumlah	2019	19	14	18

Sumber data: Kantor Ke... Sumber data: Kecamatan Patebon

Tabel 2.3. Lanjutan

Desa/Kelurahan		Kasie Kesejahteraan	Kasie Pelayanan	Kadus (Kamituwo)
(1)		(8)	(9)	(10)
01.	L a n j i	1	1	4
02.	Donosari	1	1	2
03.	Margosari	0	1	4
04.	Bulugede	1	1	6
05.	Tambakrejo	1	1	4
06.	Kebonharjo	1	1	4
07.	Purwosari	1	1	1
08.	Jambearum	1	1	4
09.	Purwokerto	1	1	4
10.	Sukolilan	1	1	2
11.	Bangunrejo	1	1	1
12.	Kumpulrejo	1	2	2
13.	Magersari	0	1	1
14.	Wonosari	1	1	5
15.	Kartikajaya	0	1	3
16.	Bangunsari	1	1	1
17.	Pidodowetan	1	1	3
18.	Pidodokulon	1	1	6
Jumlah	2019	15	19	57

Sumber data: Kantor Kecamatan Pa Sumber data: Kecamatan Patebon

Tabel 2.3. Lanjutan

Desa/Kelurahan		Jumlah		
(1)	(11)	(12)	(13)	
01. L a n j i			13	
02. Donosari			10	
03. Margosari			9	
04. Bulugede			14	
05. Tambakrejo			12	
06. Kebonharjo			12	
07. Purwosari			9	
08. Jambearum			12	
09. Purwokerto			12	
10. Sukolilan			10	
11. Bangunrejo			9	
12. Kumpulrejo			13	
13. Magersari			7	
14. Wonosari			13	
15. Kartikajaya			9	
16. Bangunsari			9	
17. Pidodowetan			11	
18. Pidodokulon			13	
Jumlah	2019	0	0	197

Sumber data: Kantor Kecamatan Pa Sumber data: Kecamatan Patebon

Tabel 2.4. Banyaknya Surat Pemberitahuan Pajak Terdaftar (SPT) Menurut I Tahun 2017 - 2019

Desa/Kelurahan	2017	2018	2019
(1)	(2)	(3)	(4)
01. L a n j i	1,322	1,351	1,353
02. Donosari	1,538	1,542	1,542
03. Margosari	1,549	1,559	1,566
04. Bulugede	2,150	2,190	2,194
05. Tambakrejo	1,982	2,004	2,008
06. Kebonharjo	2,796	2,809	2,819
07. Purwosari	1,583	1,585	1,589
08. Jambearum	2,195	2,217	2,240
09. Purwokerto	2,023	2,074	2,080
10. Sukolilan	1,101	1,104	1,104
11. Bangunrejo	889	941	994
12. Kumpulrejo	1,405	1,434	1,440
13. Magersari	365	379	380
14. Wonosari	2,930	2,975	2,975
15. Kartikajaya	713	716	722
16. Bangunsari	519	521	522
17. Pidodowetan	2,455	2,484	2,489
18. Pidodokulon	2,357	2,461	2,475
Jumlah	29,872	30,346	30,492

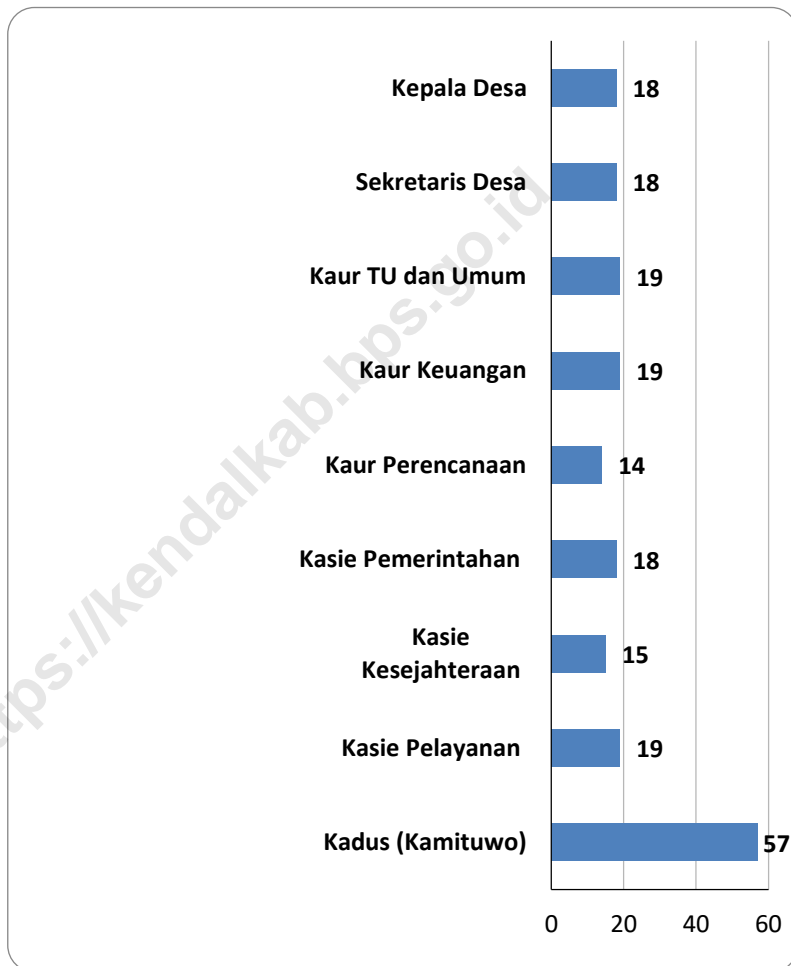
Sumber data: Kantor Kecamatan Pa Sumber data: Kecamatan Patebon

Tabel 2.5. Pemasukan Pajak Bumi dan Bangunan (PBB) Menurut Desa Tahun 2017 - 2019

Desa/Kelurahan	Target (Rp. 000,-)	Pemasukan PBB (Rp. 000,-)	Persentase PBB (%)	
(1)	(2)	(3)	(4)	
01. L a n j i	63,551	63,551	100.00	
02. Donosari	75,835	56,544	74.56	
03. Margosari	53,720	46,782	87.08	
04. Bulugede	77,105	76,310	98.97	
05. Tambakrejo	72,561	69,686	96.04	
06. Kebonharjo	121,286	111,996	92.34	
07. Purwosari	62,795	62,795	100.00	
08. Jambearum	186,849	168,338	90.09	
09. Purwokerto	117,927	87,160	73.91	
10. Sukolilan	47,147	47,147	100.00	
11. Bangunrejo	30,309	30,309	100.00	
12. Kumpulrejo	56,447	46,158	81.77	
13. Magersari	7,357	7,357	100.00	
14. Wonosari	163,569	114,718	70.13	
15. Kartikajaya	69,030	57,157	82.80	
16. Bangunsari	27,831	26,870	96.55	
17. Pidodowetan	217,309	182,774	84.11	
18. Pidodokulon	120,046	81,109	67.56	
Jumlah	2019	1,570,674	1,336,761	85.11
	2018	1,511,076	1,127,499	74.62
	2017	1,162,246	950,445	81.78

Sumber data: Kantor Kecamatan Pa Sumber data: Kecamatan Patebon

Grafik 2. Banyaknya Perangkat Desa Tahun 2019



Sumber data: Kecamatan Patebon

3

KEPENDUDUKAN

**JUMLAH PENDUDUK KECAMATAN
PATEBON TAHUN 2019**

30.427
JIWA



29.871
JIWA



Total 60.298 jiwa
penduduk Kecamatan
Patebon, dengan jumlah
rumah tangga sebesar
20.704

Laju pertumbuhan
penduduk
Kecamatan Patebon
Tahun 2019

1,92 %



BAB III. KEPENDUDUKAN

Jumlah penduduk Kecamatan Patebon tahun 2019 sebanyak 60.298 jiwa, terdiri dari 30.427 jiwa (50,46 %) laki-laki dan 29.871 jiwa (49,54 %) perempuan. Desa dengan jumlah penduduk terbesar adalah Desa Kebonharjo yaitu mencapai 7.086 jiwa (11,75 persen dari total jumlah penduduk Kecamatan Patebon). Sementara itu, Desa Kartikajaya merupakan desa dengan jumlah penduduk terkecil di Kecamatan Patebon yaitu sebesar 1.285 jiwa (2,13 persen dari total jumlah penduduk Kecamatan Patebon).

Kepadatan penduduk di Kecamatan Patebon tahun 2019 sebesar 1.361 jiwa/km², hal ini menunjukkan bahwa setiap 1 km² luas wilayah di Kecamatan Patebon dihuni oleh sekitar 1.361 jiwa. Desa terpadat di Kecamatan Patebon adalah Desa Magersari dengan kepadatan penduduk sebesar 4.870 jiwa/km², sedangkan Desa Kartikajaya merupakan desa dengan kepadatan penduduk terkecil yaitu sebesar 387 jiwa/km².

Piramida penduduk Kecamatan Patebon tahun 2019 cenderung berbentuk kerucut dengan struktur umur penduduk tergolong penduduk usia muda. Apabila dilihat menurut kelompok umur, penduduk terbesar berada pada kelompok umur 25 – 29 tahun yaitu sebesar 5.087 jiwa. Sedangkan jumlah penduduk terkecil berada pada kelompok umur 70 – 74 tahun yaitu sebesar 837 jiwa.

Tabel 3.1. Jumlah Penduduk Menurut Jenis Kelamin Tahun 2009 - 2019

Tahun	Laki-Laki	Perempuan	Jumlah
(1)	(2)	(3)	(4)
2009	30,218	30,720	60,938
2010	28,739	28,863	57,602
2011	28,853	28,893	57,746
2012	28,553	28,681	57,234
2013	28,967	28,457	57,424
2014	28,929	28,394	57,323
2015	28,722	28,293	57,015
2016	29,052	28,670	57,722
2017	29,500	28,129	57,629
2018	29,750	29,413	59,163
2019	30,427	29,871	60,298

Keterangan: Data tahun 2006-2011 sumber data Statistik Kecamatan Patebon dan 2012-2018 data dari Dinas Kependudukan dan Catatan Sipil Kabupaten Kendal

Tabel 3.2. Jumlah Penduduk Menurut Jenis Kelamin dan Sex Rasio Dirinci Tahun 2019

Desa/Kelurahan	Laki-Laki	Perempuan	Jumlah	Sex Rasio	
(1)	(2)	(3)	(4)	(5)	
01. L a n j i	1,531	1,616	3,147	94.74	
02. Donosari	1,493	1,465	2,958	101.91	
03. Margosari	1,502	1,421	2,923	105.70	
04. Bulugede	1,728	1,704	3,432	101.41	
05. Tambakrejo	2,010	1,924	3,934	104.47	
06. Kebonharjo	3,554	3,532	7,086	100.62	
07. Purwosari	1,640	1,616	3,256	101.49	
08. Jambearum	2,576	2,491	5,067	103.41	
09. Purwokerto	2,802	2,784	5,586	100.65	
10. Sukolilan	893	869	1,762	102.76	
11. Bangunrejo	808	810	1,618	99.75	
12. Kumpulrejo	1,589	1,604	3,193	99.06	
13. Magersari	766	695	1,461	110.22	
14. Wonosari	2,676	2,577	5,253	103.84	
15. Kartikajaya	637	648	1,285	98.30	
16. Bangunsari	970	968	1,938	100.21	
17. Pidodowetan	1,683	1,643	3,326	102.43	
18. Pidodokulon	1,569	1,504	3,073	104.32	
Jumlah	2019	30,427	29,871	60,298	101.86
	2018	29,750	29,413	59,163	101.15
	2017	29,500	28,129	57,629	104.87

Sumber data: Dinas Kependudukan dan Catatan Sipil Kabupaten Kendal

Tabel 3.3. Jumlah Penduduk, Rumah Tangga, dan Rata - Rata Anggota Rumah Tangga Menurut Desa Tahun 2019

Desa/Kelurahan	Penduduk	Rumah Tangga	Rata-Rata Anggota Rumah Tangga	
(1)	(2)	(3)	(4)	
01. L a n j i	3,147	1,084	2.90	
02. Donosari	2,958	1,002	2.95	
03. Margosari	2,923	1,022	2.86	
04. Bulugede	3,432	1,205	2.85	
05. Tambakrejo	3,934	1,331	2.96	
06. Kebonharjo	7,086	2,345	3.02	
07. Purwosari	3,256	1,088	2.99	
08. Jambearum	5,067	1,753	2.89	
09. Purwokerto	5,586	1,878	2.97	
10. Sukolilan	1,762	628	2.81	
11. Bangunrejo	1,618	541	2.99	
12. Kumpulrejo	3,193	1,101	2.90	
13. Magersari	1,461	507	2.88	
14. Wonosari	5,253	1,786	2.94	
15. Kartikajaya	1,285	476	2.70	
16. Bangunsari	1,938	666	2.91	
17. Pidodowetan	3,326	1,167	2.85	
18. Pidodokulon	3,073	1,124	2.73	
Jumlah	2019	60,298	20,704	2.91
	2018	59,163	19,027	3.11
	2017	59,163	17,885	3.31

Sumber data: Dinas Kependudukan dan Catatan Sipil Kabupaten Kendal

Tabel 3.4. Luas Wilayah, Jumlah Penduduk, dan Kepadatan Penduduk Men Desa Tahun 2019

Desa/Kelurahan	Luas (Km ²)	Penduduk (Jiwa)	Kepadatan Penduduk per Km ²	
(1)	(2)	(3)	(4)	
01. L a n j i	1.43	3,147	2,201	
02. Donosari	1.52	2,958	1,946	
03. Margosari	1.29	2,923	2,266	
04. Bulugede	2.26	3,432	1,519	
05. Tambakrejo	1.86	3,934	2,115	
06. Kebonharjo	2.14	7,086	3,311	
07. Purwosari	0.98	3,256	3,322	
08. Jambearum	1.98	5,067	2,559	
09. Purwokerto	1.27	5,586	4,398	
10. Sukolilan	1.21	1,762	1,456	
11. Bangunrejo	1.09	1,618	1,484	
12. Kumpulrejo	1.19	3,193	2,683	
13. Magersari	0.30	1,461	4,870	
14. Wonosari	8.04	5,253	653	
15. Kartikajaya	3.32	1,285	387	
16. Bangunsari	2.54	1,938	763	
17. Pidodowetan	6.66	3,326	499	
18. Pidodokulon	5.22	3,073	589	
Jumlah	2019	44.30	60,298	1,361
	2018	44.30	59,163	1,336
	2017	44.30	59,163	1,336

Sumber data: Dinas Kependudukan dan Catatan Sipil Kabupaten Kendal

Tabel 3.5. Laju Pertumbuhan Penduduk Menurut Desa Tahun 2018-2019

Desa/Kelurahan	Penduduk 2018 (Jiwa)	Penduduk 2019 (Jiwa)	Laju Pertumbuhan Penduduk (%)
(1)	(2)	(3)	(4)
01. L a n j i	3,123	3,147	0.77
02. Donosari	2,878	2,958	2.78
03. Margosari	2,878	2,923	1.56
04. Bulugede	3,348	3,432	2.51
05. Tambakrejo	3,877	3,934	1.47
06. Kebonharjo	6,985	7,086	1.45
07. Purwosari	3,172	3,256	2.65
08. Jambearum	4,959	5,067	2.18
09. Purwokerto	5,453	5,586	2.44
10. Sukolilan	1,751	1,762	0.63
11. Bangunrejo	1,568	1,618	3.19
12. Kumpulrejo	3,159	3,193	1.08
13. Magersari	1,447	1,461	0.97
14. Wonosari	5,170	5,253	1.61
15. Kartikajaya	1,297	1,285	-0.93
16. Bangunsari	1,849	1,938	4.81
17. Pidodowetan	3,248	3,326	2.40
18. Pidodokulon	3,001	3,073	2.40
Jumlah	59,163	60,298	1.92

Sumber data: Dinas Kependudukan dan Catatan Sipil Kabupaten K Sumber data: Kecamatan Patebon

Tabel 3.6. Jumlah Penduduk Menurut Kelompok Umur dan Jenis Kelamin Tahun 2017

Kelompok Umur	Penduduk		Jumlah
	Laki-Laki	Perempuan	
(1)	(2)	(3)	(4)
00 - 04	1,827	1,791	3,618
05 - 09	2,503	2,383	4,886
10 - 14	2,259	2,070	4,329
15 - 19	2,482	2,268	4,750
20 - 24	2,634	2,350	4,984
25 - 29	2,475	2,152	4,627
30 - 34	2,502	2,250	4,752
35 - 39	2,277	2,072	4,349
40 - 44	1,939	1,960	3,899
45 - 49	1,921	2,077	3,998
50 - 54	2,046	2,226	4,272
55 - 59	1,886	1,747	3,633
60 - 64	1,210	1,077	2,287
65 - 69	703	615	1,318
70 - 74	309	411	720
75 +	527	680	1,207
Jumlah	29,500	28,129	57,629

Sumber data: Dinas Kependudukan dan Catatan Sipil Kabupaten Kendal

Tabel 3.7. Jumlah Penduduk Menurut Kelompok Umur dan Jenis Kelamin Tahun 2018

Kelompok Umur	Penduduk		Jumlah
	Laki-Laki	Perempuan	
(1)	(2)	(3)	(4)
00 - 04	1,958	1,909	3,867
05 - 09	2,475	2,371	4,846
10 - 14	2,214	1,977	4,191
15 - 19	2,256	2,125	4,381
20 - 24	2,442	2,384	4,826
25 - 29	2,577	2,483	5,060
30 - 34	2,518	2,405	4,923
35 - 39	2,340	2,389	4,729
40 - 44	1,997	2,125	4,122
45 - 49	1,894	2,096	3,990
50 - 54	2,024	2,201	4,225
55 - 59	1,920	1,864	3,784
60 - 64	1,341	1,200	2,541
65 - 69	839	714	1,553
70 - 74	351	432	783
75 +	604	738	1,342
Jumlah	29,750	29,413	59,163

Sumber data: Dinas Kependudukan dan Catatan Sipil Kabupaten Kendal

Tabel 3.8. Jumlah Penduduk Menurut Kelompok Umur dan Jenis Kelamin Tahun 2019

Kelompok Umur	Penduduk		Jumlah
	Laki-Laki	Perempuan	
(1)	(2)	(3)	(4)
00 - 04	2,100	1,947	4,047
05 - 09	2,576	2,453	5,029
10 - 14	2,327	2,179	4,506
15 - 19	1,996	1,855	3,851
20 - 24	2,492	2,321	4,813
25 - 29	2,622	2,465	5,087
30 - 34	2,514	2,330	4,844
35 - 39	2,410	2,473	4,883
40 - 44	2,127	2,164	4,291
45 - 49	1,873	2,044	3,917
50 - 54	2,050	2,314	4,364
55 - 59	1,874	1,960	3,834
60 - 64	1,530	1,334	2,864
65 - 69	927	792	1,719
70 - 74	386	451	837
75 +	623	789	1,412
Jumlah	30,427	29,871	60,298

Sumber data: Dinas Kependudukan dan Catatan Sipil Kabupaten Kendal

Tabel 3.9. Banyaknya Akseptor KB Aktif Menurut Desa dan Jenis Kontrasepsi Tahun 2019

Desa/Kelurahan	PUS	Kontrasepsi		
		IUD	PIL	
(1)	(2)	(3)	(4)	
01. L a n j i	538	26	61	
02. Donosari	500	10	87	
03. Margosari	550	19	73	
04. Bulugede	617	22	51	
05. Tambakrejo	790	17	81	
06. Kebonharjo	1,009	61	94	
07. Purwosari	566	16	77	
08. Jambearum	995	28	116	
09. Purwokerto	1,001	74	138	
10. Sukolilan	354	10	36	
11. Bangunrejo	310	5	30	
12. Kumpulrejo	622	43	67	
13. Magersari	284	6	31	
14. Wonosari	982	37	67	
15. Kartikajaya	213	11	22	
16. Bangunsari	352	15	25	
17. Pidodowetan	559	28	56	
18. Pidodokulon	625	25	109	
Jumlah	2019	10,867	453	1,221
	2018	10,822	449	1,223
	2017	10,784	436	1,810

Sumber data: PPLKB Kecamatan Patebon

Tabel 3.9. Lanjutan

Desa/Kelurahan		Kontrasepsi		
		Kondom	IMP	Suntik
(1)		(5)	(6)	(7)
01.	L a n j i	2	8	238
02.	Donosari	0	24	245
03.	Margosari	1	20	234
04.	Bulugede	2	14	304
05.	Tambakrejo	0	27	360
06.	Kebonharjo	9	27	427
07.	Purwosari	0	14	225
08.	Jambearum	2	12	460
09.	Purwokerto	2	30	393
10.	Sukolilan	0	10	157
11.	Bangunrejo	1	25	126
12.	Kumpulrejo	0	103	174
13.	Magersari	0	7	141
14.	Wonosari	1	55	454
15.	Kartikajaya	0	17	83
16.	Bangunsari	0	58	105
17.	Pidodowetan	3	35	238
18.	Pidodokulon	1	24	252
Jumlah	2019	24	510	4,616
	2018	24	496	4,617
	2017	24	516	5,092

Sumber data: PPLKB Kecamatan Patebon

Tabel 3.9. Lanjutan

Desa/Kelurahan	Kontrasepsi		Jumlah	
	MOP	MOW		
(1)	(8)	(9)	(10)	
01. L a n j i	0	9	344	
02. Donosari	0	15	381	
03. Margosari	0	12	359	
04. Bulugede	1	6	400	
05. Tambakrejo	1	14	500	
06. Kebonharjo	5	21	644	
07. Purwosari	1	15	348	
08. Jambearum	1	9	628	
09. Purwokerto	1	32	670	
10. Sukolilan	0	1	214	
11. Bangunrejo	4	9	200	
12. Kumpulrejo	0	6	393	
13. Magersari	0	5	190	
14. Wonosari	1	8	623	
15. Kartikajaya	0	13	146	
16. Bangunsari	0	16	219	
17. Pidodowetan	1	11	372	
18. Pidodokulon	0	15	426	
Jumlah	2019	16	217	7,057
	2018	16	209	7,034
	2017	12	209	7,030

Sumber data: PPLKB Kecamatan Patebon

Tabel 3.10. Banyaknya Pemeluk Agama Menurut Desa Tahun 2019

Desa/Kelurahan	Islam	Kristen Protestan	Kristen Katolik	
(1)	(2)	(3)	(4)	
01. L a n j i	3,147	0	0	
02. Donosari	2,958	0	0	
03. Margosari	2,923	0	0	
04. Bulugede	3,425	7	0	
05. Tambakrejo	3,925	4	5	
06. Kebonharjo	6,956	107	23	
07. Purwosari	3,256	0	0	
08. Jambearum	5,059	5	0	
09. Purwokerto	5,373	116	83	
10. Sukolilan	1,762	0	0	
11. Bangunrejo	1,618	0	0	
12. Kumpulrejo	3,192	0	0	
13. Magersari	1,461	0	0	
14. Wonosari	5,187	56	6	
15. Kartikajaya	1,196	51	37	
16. Bangunsari	1,889	23	8	
17. Pidodowetan	3,324	2	0	
18. Pidodokulon	3,058	4	0	
Jumlah	2019	59,709	375	162
	2018	58,610	370	159
	2017	57,043	385	172

Sumber data: Dinas Kependudukan dan Catatan Sipil Kabupaten Kendal

Tabel 3.10. Lanjutan

Desa/Kelurahan	Budha	Hindu	kepercayaan	Jumlah
(1)	(5)	(6)		(7)
01. L a n j i	0	0	0	3,147
02. Donosari	0	0	0	3,147
03. Margosari	0	0	0	3,147
04. Bulugede	0	0	0	3,147
05. Tambakrejo	0	0	0	3,147
06. Kebonharjo	0	0	1	3,147
07. Purwosari	0	0	0	3,147
08. Jambearum	0	3	0	3,147
09. Purwokerto	14	0	0	3,147
10. Sukolilan	0	0	0	3,147
11. Bangunrejo	0	0	0	3,147
12. Kumpulrejo	0	0	0	3,147
13. Magersari	0	0	0	3,147
14. Wonosari	4	0	0	3,147
15. Kartikajaya	0	0	1	3,147
16. Bangunsari	0	0	18	3,147
17. Pidodowetan	0	0	0	3,147
18. Pidodokulon	0	0	11	3,147
Jumlah	2019	18	3	56,646
	2018	20	4	59,163
	2017	5	24	59,168

Sumber data: Dinas Kependudukan dan Catatan Sipil Kabupaten Kendal

Tabel 3.11. Banyaknya Tempat Ibadah Menurut Desa Tahun 2019

Desa/Kelurahan	Masjid	Musholla	Gereja	Kuil/Pura	Klenteng	
(1)	(2)	(3)	(4)	(5)	(6)	
01. L a n j i	2	13	0	0	0	
02. Donosari	2	7	0	0	0	
03. Margosari	1	13	0	0	0	
04. Bulugede	2	19	0	0	0	
05. Tambakrejo	2	19	0	0	0	
06. Kebonharjo	3	8	1	0	0	
07. Purwosari	3	7	0	0	0	
08. Jambearum	3	10	0	0	0	
09. Purwokerto	2	10	0	0	0	
10. Sukolilan	2	2	0	0	0	
11. Bangunrejo	1	4	0	0	0	
12. Kumpulrejo	3	10	0	0	0	
13. Magersari	1	5	0	0	0	
14. Wonosari	3	15	0	0	0	
15. Kartikajaya	1	7	3	0	0	
16. Bangunsari	2	6	0	0	0	
17. Pidodowetan	2	12	0	0	0	
18. Pidodokulon	3	9	0	0	0	
Jumlah	2019	38	176	4	0	0
	2018	38	176	4	0	0
	2017	37	181	4	0	0

Sumber data: PODES 2019

Tabel 3.12. Banyaknya Calon Jamaah Haji Menurut Desa Tahun 2017 - 2019

Desa/Kelurahan	2017	2018	2019
(1)	(2)	(3)	(4)
01. L a n j i	2	4	4
02. Donosari	4	5	3
03. Margosari	6	6	6
04. Bulugede	0	4	10
05. Tambakrejo	6	4	9
06. Kebonharjo	16	27	17
07. Purwosari	10	5	13
08. Jambearum	4	13	11
09. Purwokerto	21	15	15
10. Sukolilan	10	8	5
11. Bangunrejo	3	0	4
12. Kumpulrejo	11	5	6
13. Magersari	0	2	2
14. Wonosari	2	11	7
15. Kartikajaya	0	0	0
16. Bangunsari	0	0	0
17. Pidodowetan	3	4	6
18. Pidodokulon	5	5	7
Jumlah	103	118	125

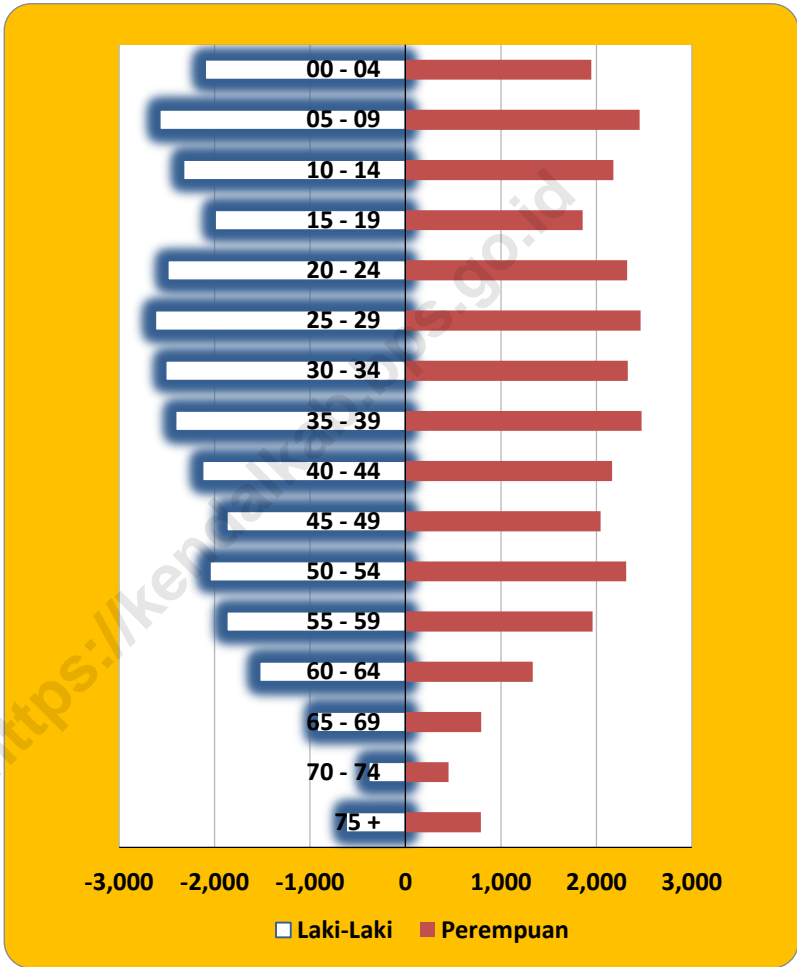
Sumber data: KUA Kecamatan Patebon

Tabel 3.13. Banyaknya Nikah, Talak, Cerai, dan Rujuk Menurut Desa Tahun 2019

Desa/Kelurahan	Nikah	Talak	Cerai	Rujuk
(1)	(2)	(3)	(4)	(5)
01. L a n j i	31	1	5	0
02. Donosari	30	3	5	0
03. Margosari	22	2	8	0
04. Bulugede	39	3	7	0
05. Tambakrejo	35	4	4	0
06. Kebonharjo	69	4	8	0
07. Purwosari	26	4	2	0
08. Jambearum	64	4	6	0
09. Purwokerto	46	4	7	0
10. Sukolilan	13	3	2	0
11. Bangunrejo	20	0	1	0
12. Kumpulrejo	25	2	9	0
13. Magersari	16	2	3	0
14. Wonosari	51	4	14	0
15. Kartikajaya	12	0	3	0
16. Bangunsari	21	1	4	0
17. Pidodowetan	32	3	12	0
18. Pidodokulon	30	5	10	0
Jumlah	582	49	110	0

Sumber data: KUA Kecamatan Patebon

Grafik 3. Penduduk Kecamatan Patebon Menurut Kelompok Umur dan Jenis Kelamin Tahun 2019





4 SOSIAL



Jumlah Fasilitas Sekolah
Kecamatan Patebon Tahun 2019

TK 34	SMP 9	SMA 4
SD 33	MTS 2	SMK 8
MI 7		

JUMLAH FASILITAS KESEHATAN KECAMATAN PATEBON 2019

Puskesmas 2

Pustu 3

Praktek dokter umum 8

Praktek dokter umum 2

Pos Kesehatan Desa 14

Apotek 10



Jumlah Penyandang Disabilitas Kecamatan Patebon 2019

Tuna Netra 44	Tuna Daksa 152
Tuna Rungu 34	Tuna Netra 44
Tuna Wicara 21	Fisik-Mental 50
Retardasi 87	



BAB IV. SOSIAL

Pendidikan merupakan sarana penting dalam mencetak sumber daya manusia yang berkualitas, untuk itu diperlukan prasarana pendidikan yang bagus dan representatif guna mendukung wajib belajar pendidikan dasar 9 tahun. Di Kecamatan Patebon terdapat fasilitas pendidikan mulai dari sekolah pra sekolah (Taman Kanak – Kanak) hingga SLTA. Jumlah sekolah pra sekolah pada tahun 2018 sebesar 34 unit dengan jumlah murid sebesar 1.631 murid, jumlah sekolah setingkat SD di kecamatan ini mencapai 40 unit dengan 5.889 orang murid. Sementara sekolah setingkat SMP sebanyak 11 unit dengan jumlah murid sebesar 3.402 murid dan terdapat 12 unit sekolah SMA sederajat dengan 6.476 orang murid.

Di bidang kesehatan, prasarana yang ada di Kecamatan Patebon tersedia Puskesmas 2 unit, puskesmas pembantu 3 unit, praktik dokter umum sebanyak 8 orang, praktik dokter gigi 2 orang, 14 pos kesehatan desa, 10 apotek dan toko obat, hampir di setiap desa sudah terdapat bidan desa untuk membantu pelayanan kesehatan bagi penduduk desa.

Tabel 4.1. Rasio Murid – Sekolah dan Rasio Murid - Guru Taman Kanak-Kanak (TK) dan Raudhatul Athfal (RA) Menurut Desa Tahun 2019

Desa/Kelurahan	Sekolah	Murid	Guru	Rasio Murid-Sekolah	Rasio Murid-Guru	
(1)	(2)	(3)	(4)	(5)	(6)	
01. L a n j i	2	100	8	50	13	
02. Donosari	2	107	8	54	13	
03. Margosari	1	45	4	45	11	
04. Bulugede	1	38	3	38	13	
05. Tambakrejo	1	45	3	45	15	
06. Kebonharjo	5	142	15	28	9	
07. Purwosari	2	76	7	38	11	
08. Jambearum	4	172	14	43	12	
09. Purwokerto	4	287	17	72	17	
10. Sukolilan	1	52	3	52	17	
11. Bangunrejo	1	55	5	55	11	
12. Kumpulrejo	2	75	6	38	13	
13. Magersari	1	62	4	62	16	
14. Wonosari	2	130	7	65	19	
15. Kartikajaya	1	31	3	31	10	
16. Bangunsari	1	46	3	46	15	
17. Pidodowetan	2	97	6	49	16	
18. Pidodokulon	1	71	4	71	18	
Jumlah	2019	34	1,631	120	48	14
	2018	34	1,740	131	51	13
	2017	31	1,541	113	50	14

Sumber data: Dinas Pendidikan Kabupaten Kendal

Tabel 4.2. Rasio Murid – Sekolah dan Rasio Murid - Guru Sekolah Dasar Negeri (SDN) Menurut Desa Tahun 2019

Desa/Kelurahan	Sekolah	Murid	Guru	Rasio Murid-Sekolah	Rasio Murid-Guru	
(1)	(2)	(3)	(4)	(5)	(6)	
01. L a n j i	1	148	7	148	21	
02. Donosari	2	327	15	164	22	
03. Margosari	2	277	14	139	20	
04. Bulugede	2	284	13	142	22	
05. Tambakrejo	2	329	14	165	24	
06. Kebonharjo	2	383	15	192	26	
07. Purwosari	2	412	14	206	29	
08. Jambearum	2	235	15	118	16	
09. Purwokerto	2	405	16	203	25	
10. Sukolilan	1	91	7	91	13	
11. Bangunrejo	1	43	6	43	7	
12. Kumpulrejo	1	158	8	158	20	
13. Magersari	1	164	6	164	27	
14. Wonosari	2	231	15	116	15	
15. Kartikajaya	2	142	12	71	12	
16. Bangunsari	1	194	8	194	24	
17. Pidodowetan	2	107	10	54	11	
18. Pidodokulon	2	220	15	110	15	
Jumlah	2019	30	4,150	210	138	20
	2018	30	4,132	228	138	18
	2017	30	4,185	211	140	20

Sumber data: Dinas Pendidikan Kabupaten Kendal

Tabel 4.3. Rasio Murid – Sekolah dan Rasio Murid - Guru Sekolah Dasar (SD) Swasta Menurut Desa Tahun 2019

Desa/Kelurahan	Sekolah	Murid	Guru	Rasio Murid-Sekolah	Rasio Murid-Guru	
(1)	(2)	(3)	(4)	(5)	(6)	
01. L a n j i	0	0	0	0	0	
02. Donosari	0	0	0	0	0	
03. Margosari	0	0	0	0	0	
04. Bulugede	0	0	0	0	0	
05. Tambakrejo	0	0	0	0	0	
06. Kebonharjo	0	0	0	0	0	
07. Purwosari	0	0	0	0	0	
08. Jambearum	1	83	6	83	14	
09. Purwokerto	2	433	15	217	29	
10. Sukolilan	0	0	0	0	0	
11. Bangunrejo	0	0	0	0	0	
12. Kumpulrejo	0	0	0	0	0	
13. Magersari	0	0	0	0	0	
14. Wonosari	0	0	0	0	0	
15. Kartikajaya	0	0	0	0	0	
16. Bangunsari	0	0	0	0	0	
17. Pidodowetan	0	0	0	0	0	
18. Pidodokulon	0	0	0	0	0	
Jumlah	2019	3	516	21	172	25
	2018	3	454	38	151	12
	2017	2	369	19	185	19

Sumber data: Dinas Pendidikan Kabupaten Kendal

Tabel 4.4. Rasio Murid – Sekolah dan Rasio Murid - Guru Madrasah Ibtidaiyah (MI) Menurut Desa Tahun 2019

Desa/Kelurahan	Sekolah	Murid	Guru	Rasio Murid- Sekolah	Rasio Murid- Guru	
(1)	(2)	(3)	(4)	(5)	(6)	
01. L a n j i	1	150	8	150	19	
02. Donosari	0	0	0	0	0	
03. Margosari	0	0	0	0	0	
04. Bulugede	0	0	0	0	0	
05. Tambakrejo	0	0	0	0	0	
06. Kebonharjo	1	203	9	203	23	
07. Purwosari	0	0	0	0	0	
08. Jambearum	1	149	9	149	17	
09. Purwokerto	0	0	0	0	0	
10. Sukolilan	1	191	9	191	21	
11. Bangunrejo	1	126	7	126	18	
12. Kumpulrejo	0	0	0	0	0	
13. Magersari	0	0	0	0	0	
14. Wonosari	1	205	11	205	19	
15. Kartikajaya	0	0	0	0	0	
16. Bangunsari	0	0	0	0	0	
17. Pidodowetan	1	199	9	199	22	
18. Pidodokulon	0	0	0	0	0	
Jumlah	2019	7	1,223	62	175	20
	2018	7	1,243	63	178	20
	2017	7	1,204	56	172	22

Sumber data: Dinas Pendidikan Kabupaten Kendal

Tabel 4.5. Rasio Murid – Sekolah dan Rasio Murid - Guru Sekolah Menengah Pertama Negeri (SMPN) Menurut Desa Tahun 2019

Desa/Kelurahan	Sekolah	Murid	Guru	Rasio Murid- Sekolah	Rasio Murid- Guru	
(1)	(2)	(3)	(4)	(5)	(6)	
01. L a n j i	0	0	0	0	0	
02. Donosari	0	0	0	0	0	
03. Margosari	0	0	0	0	0	
04. Bulugede	0	0	0	0	0	
05. Tambakrejo	0	0	0	0	0	
06. Kebonharjo	1	700	40	700	18	
07. Purwosari	0	0	0	0	0	
08. Jambearum	0	0	0	0	0	
09. Purwokerto	1	728	43	728	17	
10. Sukolilan	0	0	0	0	0	
11. Bangunrejo	0	0	0	0	0	
12. Kumpulrejo	0	0	0	0	0	
13. Magersari	0	0	0	0	0	
14. Wonosari	1	468	25	468	19	
15. Kartikajaya	0	0	0	0	0	
16. Bangunsari	0	0	0	0	0	
17. Pidodowetan	0	0	0	0	0	
18. Pidodokulon	0	0	0	0	0	
Jumlah	2019	3	1,896	108	632	18
	2018	3	1,955	108	652	18
	2017	3	1,990	97	663	21

Sumber data: Dinas Pendidikan Kabupaten Kendal

Tabel 4.6. Rasio Murid – Sekolah dan Rasio Murid - Guru Sekolah Menengah Pertama (SMP) Swasta Menurut Desa Tahun 2019

Desa/Kelurahan	Sekolah	Murid	Guru	Rasio Murid-Sekolah	Rasio Murid-Guru	
(1)	(2)	(3)	(4)	(5)	(6)	
01. L a n j i	1	55	9	55	6	
02. Donosari	1	104	3	104	35	
03. Margosari	0	0	0	0	0	
04. Bulugede	0	0	0	0	0	
05. Tambakrejo	0	0	0	0	0	
06. Kebonharjo	1	16	6	16	3	
07. Purwosari	0	0	0	0	0	
08. Jambearum	3	793	46	264	17	
09. Purwokerto	0	0	0	0	0	
10. Sukolilan	0	0	0	0	0	
11. Bangunrejo	0	0	0	0	0	
12. Kumpulrejo	0	0	0	0	0	
13. Magersari	0	0	0	0	0	
14. Wonosari	0	0	0	0	0	
15. Kartikajaya	0	0	0	0	0	
16. Bangunsari	0	0	0	0	0	
17. Pidodowetan	0	0	0	0	0	
18. Pidodokulon	0	0	0	0	0	
Jumlah	2019	6	968	64	161	15
	2018	4	973	60	243	16
	2017	4	1,231	81	308	15

Sumber data: Dinas Pendidikan Kabupaten Kendal

Tabel 4.7. Rasio Murid – Sekolah dan Rasio Murid - Guru Madrasah Tsanawiyah (MTS) Menurut Desa Tahun 2019

Desa/Kelurahan	Sekolah	Murid	Guru	Rasio Murid- Sekolah	Rasio Murid- Guru	
(1)	(2)	(3)	(4)	(5)	(6)	
01. L a n j i	0	0	0	0	0	
02. Donosari	0	0	0	0	0	
03. Margosari	0	0	0	0	0	
04. Bulugede	0	0	0	0	0	
05. Tambakrejo	0	0	0	0	0	
06. Kebonharjo	1	322	28	322	12	
07. Purwosari	0	0	0	0	0	
08. Jambearum	0	0	0	0	0	
09. Purwokerto	0	0	0	0	0	
10. Sukolilan	0	0	0	0	0	
11. Bangunrejo	0	0	0	0	0	
12. Kumpulrejo	0	0	0	0	0	
13. Magersari	0	0	0	0	0	
14. Wonosari	0	0	0	0	0	
15. Kartikajaya	0	0	0	0	0	
16. Bangunsari	0	0	0	0	0	
17. Pidodowetan	0	0	0	0	0	
18. Pidodokulon	1	216	16	216	14	
Jumlah	2019	2	538	44	269	12
	2018	2	572	39	286	15
	2017	2	607	36	304	17

Sumber data: Dinas Pendidikan Kabupaten Kendal

39

Tabel 4.8. Rasio Murid – Sekolah dan Rasio Murid - Guru Sekolah Menengah Atas Negeri (SMAN) Menurut Desa Tahun 2019

Desa/Kelurahan	Sekolah	Murid	Guru	Rasio Murid-Sekolah	Rasio Murid-Guru	
(1)	(2)	(3)	(4)	(5)	(6)	
01. L a n j i	0	0	0	0	0	
02. Donosari	0	0	0	0	0	
03. Margosari	0	0	0	0	0	
04. Bulugede	0	0	0	0	0	
05. Tambakrejo	0	0	0	0	0	
06. Kebonharjo	0	0	0	0	0	
07. Purwosari	0	0	0	0	0	
08. Jambearum	0	0	0	0	0	
09. Purwokerto	1	1,230	53	1,230	23	
10. Sukolilan	0	0	0	0	0	
11. Bangunrejo	0	0	0	0	0	
12. Kumpulrejo	0	0	0	0	0	
13. Magersari	0	0	0	0	0	
14. Wonosari	0	0	0	0	0	
15. Kartikajaya	0	0	0	0	0	
16. Bangunsari	0	0	0	0	0	
17. Pidodowetan	0	0	0	0	0	
18. Pidodokulon	0	0	0	0	0	
Jumlah	2019	1	1,230	53	1,230	23
	2018	1	1,238	54	1,238	23
	2017	1	831	58	831	14

Sumber data: Dinas Pendidikan Kabupaten Kendal

Tabel 4.9. Rasio Murid – Sekolah dan Rasio Murid - Guru Sekolah Menengah Atas (SMA) Swasta Menurut Desa Tahun 2019

Desa/Kelurahan	Sekolah	Murid	Guru	Rasio Murid-Sekolah	Rasio Murid-Guru	
(1)	(2)	(3)	(4)	(5)	(6)	
01. L a n j i	0	0	0	0	0	
02. Donosari	0	0	0	0	0	
03. Margosari	0	0	0	0	0	
04. Bulugede	0	0	0	0	0	
05. Tambakrejo	0	0	0	0	0	
06. Kebonharjo	0	0	0	0	0	
07. Purwosari	0	0	0	0	0	
08. Jambearum	2	705	54	353	13	
09. Purwokerto	1	101	12	101	8	
10. Sukolilan	0	0	0	0	0	
11. Bangunrejo	0	0	0	0	0	
12. Kumpulrejo	0	0	0	0	0	
13. Magersari	0	0	0	0	0	
14. Wonosari	0	0	0	0	0	
15. Kartikajaya	0	0	0	0	0	
16. Bangunsari	0	0	0	0	0	
17. Pidodowetan	0	0	0	0	0	
18. Pidodokulon	0	0	0	0	0	
Jumlah	2019	3	806	66	269	12
	2018	3	805	59	268	14
	2017	3	1,002	72	334	14

Sumber data: Dinas Pendidikan Kabupaten Kendal

Tabel 4.10. Rasio Murid – Sekolah dan Rasio Murid - Guru Sekolah Menengah Kejuruan Negeri (SMKN) Menurut Desa Tahun 2019

Desa/Kelurahan	Sekolah	Murid	Guru	Rasio Murid-Sekolah	Rasio Murid-Guru	
(1)	(2)	(3)	(4)	(5)	(6)	
01. L a n j i	0	0	0	0	0	
02. Donosari	0	0	0	0	0	
03. Margosari	0	0	0	0	0	
04. Bulugede	0	0	0	0	0	
05. Tambakrejo	0	0	0	0	0	
06. Kebonharjo	0	0	0	0	0	
07. Purwosari	0	0	0	0	0	
08. Jambearum	0	0	0	0	0	
09. Purwokerto	2	2,798	169	1,399	17	
10. Sukolilan	0	0	0	0	0	
11. Bangunrejo	0	0	0	0	0	
12. Kumpulrejo	0	0	0	0	0	
13. Magersari	0	0	0	0	0	
14. Wonosari	0	0	0	0	0	
15. Kartikajaya	0	0	0	0	0	
16. Bangunsari	0	0	0	0	0	
17. Pidodowetan	0	0	0	0	0	
18. Pidodokulon	0	0	0	0	0	
Jumlah	2019	2	2,798	169	1,399	17
	2018	2	2,781	156	1,391	18
	2017	2	2,709	163	1,355	17

Sumber data: Dinas Pendidikan Kabupaten Kendal

Tabel 4.11. Rasio Murid – Sekolah dan Rasio Murid - Guru Sekolah Menengah Kejuruan (SMK) Swasta Menurut Desa Tahun 2019

Desa/Kelurahan	Sekolah	Murid	Guru	Rasio Murid-Sekolah	Rasio Murid-Guru	
(1)	(2)	(3)	(4)	(5)	(6)	
01. L a n j i	0	0	0	0	0	
02. Donosari	0	0	0	0	0	
03. Margosari	0	0	0	0	0	
04. Bulugede	0	0	0	0	0	
05. Tambakrejo	0	0	0	0	0	
06. Kebonharjo	0	0	0	0	0	
07. Purwosari	0	0	0	0	0	
08. Jambearum	4	1,212	82	303	15	
09. Purwokerto	1	78	8	78	10	
10. Sukolilan	0	0	0	0	0	
11. Bangunrejo	0	0	0	0	0	
12. Kumpulrejo	0	0	0	0	0	
13. Magersari	0	0	0	0	0	
14. Wonosari	0	0	0	0	0	
15. Kartikajaya	0	0	0	0	0	
16. Bangunsari	0	0	0	0	0	
17. Pidodowetan	1	352	17	352	21	
18. Pidodokulon	0	0	0	0	0	
Jumlah	2019	6	1,642	107	274	15
	2018	6	1,789	115	298	16
	2017	6	1,830	119	305	15

Sumber data: Dinas Pendidikan Kabupaten Kendal

Tabel 4.12. Rasio Murid – Sekolah dan Rasio Murid - Guru Madrasah Aliyah (MA) Menurut Desa Tahun 2019

Desa/Kelurahan	Sekolah	Murid	Guru	Rasio Murid- Sekolah	Rasio Murid- Guru
(1)	(2)	(3)	(4)	(5)	(6)
01. L a n j i	0	0	0	0	0
02. Donosari	0	0	0	0	0
03. Margosari	0	0	0	0	0
04. Bulugede	0	0	0	0	0
05. Tambakrejo	0	0	0	0	0
06. Kebonharjo	0	0	0	0	0
07. Purwosari	0	0	0	0	0
08. Jambearum	0	0	0	0	0
09. Purwokerto	0	0	0	0	0
10. Sukolilan	0	0	0	0	0
11. Bangunrejo	0	0	0	0	0
12. Kumpulrejo	0	0	0	0	0
13. Magersari	0	0	0	0	0
14. Wonosari	0	0	0	0	0
15. Kartikajaya	0	0	0	0	0
16. Bangunsari	0	0	0	0	0
17. Pidodowetan	0	0	0	0	0
18. Pidodokulon	0	0	0	0	0
Jumlah	2019	0	0	0	0
	2018	0	0	0	0
	2017	0	0	0	0

Sumber data: Dinas Pendidikan Kabupaten Kendal

Tabel 4.13. Banyaknya Sekolah Dasar (SD) Menurut Desa di Kecamatan Patebon , 2019

Desa/Kelurahan	Negeri	Swasta	Jumlah
(1)	(2)	(3)	(4)
01. L a n j i	1	0	1
02. Donosari	2	0	2
03. Margosari	2	0	2
04. Bulugede	2	0	2
05. Tambakrejo	2	0	2
06. Kebonharjo	2	0	2
07. Purwosari	2	0	2
08. Jambearum	2	1	3
09. Purwokerto	2	2	4
10. Sukolilan	1	0	1
11. Bangunrejo	1	0	1
12. Kumpulrejo	1	0	1
13. Magersari	1	0	1
14. Wonosari	2	0	2
15. Kartikajaya	2	0	2
16. Bangunsari	1	0	1
17. Pidodowetan	2	0	2
18. Pidodokulon	2	0	2
Jumlah	30	3	33

Sumber :BPS, Pendataan Potensi Desa (Podes) 2019

Tabel 4.14. Banyaknya Madrasah Ibtidaiyah (MI) Menurut Desa di Kecamatan Patebon , 2019

Desa/Kelurahan	Negeri	Swasta	Jumlah
(1)	(2)	(3)	(4)
01. Lanji	0	1	1
02. Donosari	0	0	0
03. Margosari	0	0	0
04. Bulugede	0	0	0
05. Tambakrejo	0	0	0
06. Kebonharjo	0	1	1
07. Purwosari	0	0	0
08. Jambuarum	0	1	1
09. Purwokerto	0	0	0
10. Sukolilan	0	1	1
11. Bangunrejo	0	1	1
12. Kumpulrejo	0	0	0
13. Magersari	0	0	0
14. Wonosari	0	1	1
15. Kartikajaya	0	0	0
16. Bangunsari	0	0	0
17. Pidodowetan	0	1	1
18. Pidodokulon	0	0	0
Jumlah	0	7	7

Sumber :BPS, Pendataan Potensi Desa (Podes) 2019

Tabel 4.15. Banyaknya Sekolah Menengah Pertama (SMP) Menurut Desa di Kecamatan Patebon , 2019

Desa/Kelurahan	Negeri	Swasta	Jumlah
(1)	(2)	(3)	(4)
01. Lanji	0	1	1
02. Donosari	0	1	1
03. Margosari	0	0	0
04. Bulugede	0	0	0
05. Tambakrejo	0	0	0
06. Kebonharjo	1	1	2
07. Purwosari	0	0	0
08. Jambuarum	0	3	3
09. Purwokerto	1	1	2
10. Sukolilan	0	0	0
11. Bangunrejo	0	0	0
12. Kumpulrejo	0	0	0
13. Magersari	0	0	0
14. Wonosari	1	0	1
15. Kartikajaya	0	0	0
16. Bangunsari	0	0	0
17. Pidodowetan	0	0	0
18. Pidodokulon	0	0	0
Jumlah	3	7	10

Sumber :BPS, Pendataan Potensi Desa (Podes) 2019

Tabel 4.16. Banyaknya Madrasah Tsanawiyah (MTs) Menurut Desa di Kecamatan Patebon , 2019

Desa/Kelurahan	Negeri	Swasta	Jumlah
(1)	(2)	(3)	(4)
01. Lanji	0	0	0
02. Donosari	0	0	0
03. Margosari	0	0	0
04. Bulugede	0	0	0
05. Tambakrejo	0	0	0
06. Kebonharjo	0	1	1
07. Purwosari	0	0	0
08. Jambuarum	0	0	0
09. Purwokerto	0	0	0
10. Sukolilan	0	0	0
11. Bangunrejo	0	0	0
12. Kumpulrejo	0	0	0
13. Magersari	0	0	0
14. Wonosari	0	0	0
15. Kartikajaya	0	0	0
16. Bangunsari	0	0	0
17. Pidodowetan	0	0	0
18. Pidodokulon	0	1	1
Jumlah	0	2	2

Sumber :BPS, Pendataan Potensi Desa (Podes) 2019

Tabel 4.17. Banyaknya Sekolah Menengah Atas (SMA) Menurut Desa di Kecamatan Patebon , 2019

Desa/Kelurahan	Negeri	Swasta	Jumlah
(1)	(2)	(3)	(4)
01. Lanji	0	0	0
02. Donosari	0	0	0
03. Margosari	0	0	0
04. Bulugede	0	0	0
05. Tambakrejo	0	0	0
06. Kebonharjo	0	0	0
07. Purwosari	0	0	0
08. Jambuarum	0	2	2
09. Purwokerto	1	1	2
10. Sukolilan	0	0	0
11. Bangunrejo	0	0	0
12. Kumpulrejo	0	0	0
13. Magersari	0	0	0
14. Wonosari	0	0	0
15. Kartikajaya	0	0	0
16. Bangunsari	0	0	0
17. Pidodowetan	0	0	0
18. Pidodokulon	0	0	0
Jumlah	1	3	4

Sumber :BPS, Pendataan Potensi Desa (Podes) 2019

Tabel 4.18. Banyaknya Madrasah Aliyah (MA) Menurut Desa di Kecamatan Patebon , 2019

Desa/Kelurahan	Negeri	Swasta	Jumlah
(1)	(2)	(3)	(4)
01. Lanji	0	0	0
02. Donosari	0	0	0
03. Margosari	0	0	0
04. Bulugede	0	0	0
05. Tambakrejo	0	0	0
06. Kebonharjo	0	0	0
07. Purwosari	0	0	0
08. Jambuarum	0	0	0
09. Purwokerto	0	0	0
10. Sukolilan	0	0	0
11. Bangunrejo	0	0	0
12. Kumpulrejo	0	0	0
13. Magersari	0	0	0
14. Wonosari	0	0	0
15. Kartikajaya	0	0	0
16. Bangunsari	0	0	0
17. Pidodowetan	0	0	0
18. Pidodokulon	0	0	0
Jumlah	0	0	0

Sumber :BPS, Pendataan Potensi Desa (Podes) 2019

Tabel 4.19. Banyaknya Sekolah Menengah Kejuruan (SMK) Menurut Desa di Kecamatan Patebon , 2019

Desa/Kelurahan	Negeri	Swasta	Jumlah
(1)	(2)	(3)	(4)
01. Lanji	0	0	0
02. Donosari	0	0	0
03. Margosari	0	0	0
04. Bulugede	0	0	0
05. Tambakrejo	0	0	0
06. Kebonharjo	0	0	0
07. Purwosari	0	0	0
08. Jambuarum	0	3	3
09. Purwokerto	2	1	3
10. Sukolilan	0	0	0
11. Bangunrejo	0	0	0
12. Kumpulrejo	0	0	0
13. Magersari	0	0	0
14. Wonosari	0	0	0
15. Kartikajaya	0	0	0
16. Bangunsari	0	0	0
17. Pidodowetan	0	1	1
18. Pidodokulon	0	0	0
Jumlah	2	5	7

Sumber :BPS, Pendataan Potensi Desa (Podes) 2019

Tabel 4.20. Banyaknya Akademi/Perguruan Tinggi Menurut Desa di Kecamatan Patebon , 2019

Desa/Kelurahan	Negeri	Swasta	Jumlah
(1)	(2)	(3)	(4)
01. Lanji	0	0	0
02. Donosari	0	0	0
03. Margosari	0	0	0
04. Bulugede	0	0	0
05. Tambakrejo	0	0	0
06. Kebonharjo	0	0	0
07. Purwosari	0	0	0
08. Jambuarum	0	0	0
09. Purwokerto	0	4	4
10. Sukolilan	0	0	0
11. Bangunrejo	0	0	0
12. Kumpulrejo	0	0	0
13. Magersari	0	0	0
14. Wonosari	0	0	0
15. Kartikajaya	0	0	0
16. Bangunsari	0	0	0
17. Pidodowetan	0	0	0
18. Pidodokulon	0	0	0
Jumlah	2019	0	4

Sumber :BPS, Pendataan Potensi Desa (Podes) 2019

Tabel 4.21. Kemudahan Untuk Mencapai Sarana Pendidikan Terdekat Bagi Desa yang Tidak ada Sarana Pendidikan Menurut Desa dan Jenjang Pendidikan di Kecamatan Patebon , 2019

Desa/Kelurahan	SD	MI	SMP	MTs
(1)	(2)	(3)	(4)	(5)
01. Lanji	Sangat mudah	Sangat mudah	Sangat mudah	Sangat mudah
02. Donosari	Sangat mudah	Sangat mudah	Sangat mudah	Sangat mudah
03. Margosari	Sangat mudah	Sangat mudah	Sangat mudah	Sangat mudah
04. Bulugede	Sangat mudah	Sangat mudah	Sangat mudah	Sangat mudah
05. Tambakrejo	Sangat mudah	Sangat mudah	Sangat mudah	Sangat mudah
06. Kebonharjo	Sangat mudah	Sangat mudah	Sangat mudah	Sangat mudah
07. Purwosari	Sangat mudah	Sangat mudah	Sangat mudah	Sangat mudah
08. Jambuarum	Sangat mudah	Sangat mudah	Sangat mudah	Sangat mudah
09. Purwokerto	Sangat mudah	Sangat mudah	Sangat mudah	Sangat mudah
10. Sukolilan	Sangat mudah	Sangat mudah	Sangat mudah	Sangat mudah
11. Bangunrejo	Sangat mudah	Sangat mudah	Sangat mudah	Sangat mudah
12. Kumpulrejo	Sangat mudah	Sangat mudah	Sangat mudah	Sangat mudah
13. Magersari	Sangat mudah	Sangat mudah	Sangat mudah	Sangat mudah
14. Wonosari	Sangat mudah	Sangat mudah	Sangat mudah	Sangat mudah
15. Kartikajaya	Sangat mudah	Sangat mudah	Sangat mudah	Sangat mudah
16. Bangunsari	Sangat mudah	Sangat mudah	Sangat mudah	Sangat mudah
17. Pidodowetan	Sangat mudah	Sangat mudah	Sangat mudah	Sangat mudah
18. Pidodokulon	Sangat mudah	Sangat mudah	Sangat mudah	Sangat mudah

Sumber :BPS, Pendataan Potensi Desa (Podes) 2019

Tabel 4.21. Lanjutan

Desa/Kelurahan	SMA	MA	SMK	Akademi/Perguruan Tinggi
(1)	(6)	(7)	(8)	(9)
01. Lanji	Sangat mudah	Sangat mudah	Sangat mudah	Sangat mudah
02. Donosari	Sangat mudah	Sangat mudah	Sangat mudah	Sangat mudah
03. Margosari	Sangat mudah	Sangat mudah	Sangat mudah	Sangat mudah
04. Bulugede	Sangat mudah	Sangat mudah	Sangat mudah	Sangat mudah
05. Tambakrejo	Sangat mudah	Sangat mudah	Sangat mudah	Sangat mudah
06. Kebonharjo	Sangat mudah	Sangat mudah	Sangat mudah	Sangat mudah
07. Purwosari	Sangat mudah	Sangat mudah	Sangat mudah	Sangat mudah
08. Jambuarum	Sangat mudah	Sangat mudah	Sangat mudah	Sangat mudah
09. Purwokerto	Sangat mudah	Sangat mudah	Sangat mudah	Sangat mudah
10. Sukolilan	Sangat mudah	Sangat mudah	Sangat mudah	Sangat mudah
11. Bangunrejo	Sangat mudah	Sangat mudah	Sangat mudah	Sangat mudah
12. Kumpulrejo	Sangat mudah	Sangat mudah	Sangat mudah	Sangat mudah
13. Magersari	Sangat mudah	Sangat mudah	Sangat mudah	Sangat mudah
14. Wonosari	Sangat mudah	Sangat mudah	Sangat mudah	Sangat mudah
15. Kartikajaya	Sangat mudah	Sangat mudah	Sangat mudah	Sangat mudah
16. Bangunsari	Sangat mudah	Sangat mudah	Sangat mudah	Sangat mudah
17. Pidodowetan	Sangat mudah	Sangat mudah	Sangat mudah	Sangat mudah
18. Pidodokulon	Sangat mudah	Sangat mudah	Sangat mudah	Sangat mudah

Sumber :BPS, Pendataan Potensi Desa (Podes) 2019

Tabel 4.22. Banyaknya Tenaga Kesehatan Menurut Desa Tahun 2019

Desa/Kelurahan	Dokter	Mantri Kesehatan	Bidan	Perawat	Dukun Bayi
(1)	(2)	(3)	(4)	(5)	(6)
01. L a n j i	1	0	2	0	1
02. Donosari	0	0	2	0	2
03. Margosari	0	0	1	0	0
04. Bulugede	0	0	0	0	1
05. Tambakrejo	0	0	3	0	2
06. Kebonharjo	0	0	1	0	0
07. Purwosari	0	0	2	0	1
08. Jambearum	2	0	3	0	0
09. Purwokerto	9	0	2	0	0
10. Sukolilan	0	0	1	0	1
11. Bangunrejo	0	0	1	0	1
12. Kumpulrejo	0	0	1	0	2
13. Magersari	0	0	1	0	1
14. Wonosari	2	0	5	0	1
15. Kartikajaya	0	0	1	0	1
16. Bangunsari	0	0	2	0	1
17. Pidodowetan	0	0	3	0	0
18. Pidodokulon	1	0	1	0	0
Jumlah	15	0	32	0	15

Sumber :BPS, Pendataan Potensi Desa (Podes) 2019

Tabel 4.23. Banyaknya Fasilitas Kesehatan Menurut Desa Tahun 2019

Desa/Kelurahan	Rumah Sakit	Puskesmas	Puskesmas Pembantu
(1)	(2)	(3)	(4)
01. L a n j i	0	0	0
02. Donosari	0	0	0
03. Margosari	0	0	1
04. Bulugede	0	0	0
05. Tambakrejo	0	0	0
06. Kebonharjo	0	1	0
07. Purwosari	0	0	0
08. Jambearum	0	0	0
09. Purwokerto	0	0	0
10. Sukolilan	0	0	0
11. Bangunrejo	0	0	0
12. Kumpulrejo	0	0	0
13. Magersari	0	0	0
14. Wonosari	0	0	2
15. Kartikajaya	0	0	0
16. Bangunsari	0	0	0
17. Pidodowetan	0	0	0
18. Pidodokulon	0	1	0
Jumlah	2019	0	2
	2018	0	2
	2017	0	2

Sumber data: Puskesmas Kecamatan Patebon

Tabel 4.23. Lanjutan

Desa/Kelurahan	Rumah Bersalin	Praktik Dokter Umum	Praktik Dokter Gigi
(1)	(5)	(6)	(7)
01. L a n j i	0	0	0
02. Donosari	0	0	0
03. Margosari	0	0	0
04. Bulugede	0	0	0
05. Tambakrejo	0	0	0
06. Kebonharjo	0	0	0
07. Purwosari	0	0	0
08. Jambearum	0	2	1
09. Purwokerto	0	3	1
10. Sukolilan	0	0	0
11. Bangunrejo	0	0	0
12. Kumpulrejo	0	0	0
13. Magersari	0	0	0
14. Wonosari	0	2	0
15. Kartikajaya	0	0	0
16. Bangunsari	0	0	0
17. Pidodowetan	0	1	0
18. Pidodokulon	0	0	0
Jumlah	2019	0	8
	2018	0	12
	2017	0	12

Sumber data: PODES 2019

Tabel 4.23. Lanjutan

Desa/Kelurahan		Posyandu	Pos Kesehatan Desa (Poskesdes)	Apotek/ Toko Obat
(1)		(8)	(9)	(10)
01.	L a n j i	5	1	0
02.	Donosari	6	1	0
03.	Margosari	5	0	0
04.	Bulugede	7	1	0
05.	Tambakrejo	5	1	1
06.	Kebonharjo	9	1	2
07.	Purwosari	8	1	0
08.	Jambearum	7	1	1
09.	Purwokerto	10	0	3
10.	Sukolilan	3	1	0
11.	Bangunrejo	4	1	0
12.	Kumpulrejo	5	1	0
13.	Magersari	4	1	0
14.	Wonosari	8	0	0
15.	Kartikajaya	3	1	0
16.	Bangunsari	2	0	0
17.	Pidodowetan	4	1	2
18.	Pidodokulon	6	1	1
Jumlah	2019	101	14	10
	2018	101	15	10
	2017	101	16	10

Sumber data: PODES 2019

Tabel 4.24. Banyaknya Sarana Kesehatan Menurut Desa dan Jenis Sarana Kesehatan di Kecamatan Patebon , 2019

Desa/Kelurahan	Rumah Sakit	Rumah Sakit Bersalin	Poliklinik/Balai Pengobatan
(1)	(2)	(3)	(4)
01. Lanji	0	0	0
02. Donosari	0	0	0
03. Margosari	0	0	0
04. Bulugede	0	0	0
05. Tambakrejo	0	0	0
06. Kebonharjo	0	0	1
07. Purwosari	0	0	0
08. Jambuarum	0	0	1
09. Purwokerto	0	0	0
10. Sukolilan	0	0	0
11. Bangunrejo	0	0	0
12. Kumpulrejo	0	0	0
13. Magersari	0	0	0
14. Wonosari	0	0	0
15. Kartikajaya	0	0	0
16. Bangunsari	0	0	0
17. Pidodowetan	0	0	0
18. Pidodokulon	0	0	0
Jumlah	0	0	2

Sumber :BPS, Pendataan Potensi Desa (Podes) 2019

Tabel 4.24. Lanjutan

Desa/Kelurahan	Puskesmas		Apotek
	Rawat Inap	Tanpa Rawat Inap	
(1)	(5)	(6)	(7)
01. Lanji	0	0	1
02. Donosari	0	0	0
03. Margosari	0	0	0
04. Bulugede	0	0	0
05. Tambakrejo	0	0	0
06. Kebonharjo	0	1	1
07. Purwosari	0	0	0
08. Jambuarum	0	0	1
09. Purwokerto	0	0	2
10. Sukolilan	0	0	0
11. Bangunrejo	0	0	0
12. Kumpulrejo	0	0	0
13. Magersari	0	0	0
14. Wonosari	0	0	1
15. Kartikajaya	0	0	0
16. Bangunsari	0	0	0
17. Pidodowetan	0	0	1
18. Pidodokulon	0	1	0
Jumlah	0	2	7

Sumber :BPS, Pendataan Potensi Desa (Podes) 2019

Tabel 4.25. Kemudahan Mencapai Sarana Kesehatan Terdekat Bagi Desa yang Tidak ada Sarana Kesehatan Menurut Desa dan Jenis Sarana Kesehatan di Kecamatan Patebon 2019

Desa/Kelurahan	Rumah Sakit	Rumah Sakit Bersalin	Poliklinik/Balai Pengobatan
(1)	(2)	(3)	(4)
01. Lanji	Mudah	Mudah	Mudah
02. Donosari	Mudah	Mudah	Mudah
03. Margosari	Mudah	Mudah	Mudah
04. Bulugede	Mudah	Mudah	Sangat mudah
05. Tambakrejo	Sangat mudah	Mudah	Sangat mudah
06. Kebonharjo	Mudah	Mudah	Sangat mudah
07. Purwosari	Mudah	Mudah	Sangat mudah
08. Jambuarum	Mudah	Mudah	Sangat mudah
09. Purwokerto	Sangat mudah	Mudah	Mudah
10. Sukolilan	Mudah	Mudah	Mudah
11. Bangunrejo	Mudah	Mudah	Mudah
12. Kumpulrejo	Mudah	Mudah	Mudah
13. Magersari	Mudah	Mudah	Mudah
14. Wonosari	Mudah	Mudah	Mudah
15. Kartikajaya	Mudah	Mudah	Mudah
16. Bangunsari	Mudah	Mudah	Mudah
17. Pidodowetan	Mudah	Mudah	Mudah
18. Pidodokulon	Mudah	Mudah	Mudah

Sumber :BPS, Pendataan Potensi Desa (Podes) 2019

Tabel 4.25. Lanjutan

Desa/Kelurahan	Puskesmas		
	Rawat Inap	Tanpa Rawat Inap	Apotek
	(5)	(6)	(7)
01. Lanji	Sangat mudah	Sangat mudah	Sangat mudah
02. Donosari	Sangat mudah	Sangat mudah	Sangat mudah
03. Margosari	Sangat mudah	Sangat mudah	Sangat mudah
04. Bulugede	Sangat mudah	Sangat mudah	Sangat mudah
05. Tambakrejo	Sangat mudah	Sangat mudah	Sangat mudah
06. Kebonharjo	Sangat mudah	Sangat mudah	Sangat mudah
07. Purwosari	Sangat mudah	Sangat mudah	Sangat mudah
08. Jambuarum	Sangat mudah	Sangat mudah	Sangat mudah
09. Purwokerto	Sangat mudah	Sangat mudah	Sangat mudah
10. Sukolilan	Sangat mudah	Sangat mudah	Sangat mudah
11. Bangunrejo	Sangat mudah	Sangat mudah	Sangat mudah
12. Kumpulrejo	Sangat mudah	Sangat mudah	Sangat mudah
13. Magersari	Sangat mudah	Sangat mudah	Sangat mudah
14. Wonosari	Sangat mudah	Sangat mudah	Sangat mudah
15. Kartikajaya	Sangat mudah	Sangat mudah	Sangat mudah
16. Bangunsari	Sangat mudah	Sangat mudah	Sangat mudah
17. Pidodowetan	Sangat mudah	Sangat mudah	Sangat mudah
18. Pidodokulon	Sangat mudah	Sangat mudah	Sangat mudah

Sumber :BPS, Pendataan Potensi Desa (Podes) 2019

Tabel 4.26. Banyaknya Keluarga Menurut Desa dan Jenis Tahapan Tahun 2019

Desa/Kelurahan	Pra Sejahtera	Sejahtera				Jumlah	
		I	II	III	III Plus		
(1)	(2)	(3)	(4)	(5)	(6)	(7)	
01. L a n j i	263	230	122	357	4	976	
02. Donosari	346	98	56	291	2	793	
03. Margosari	324	116	7	435	1	883	
04. Bulugede	242	93	32	874	2	1,243	
05. Tambakrejo	486	86	56	578	0	1,206	
06. Kebonharjo	471	726	332	681	6	2,216	
07. Purwosari	249	190	107	409	2	957	
08. Jambearum	343	295	228	597	5	1,468	
09. Purwokerto	132	202	155	1,320	5	1,814	
10. Sukolilan	117	62	17	368	3	567	
11. Bangunrejo	98	64	110	209	2	483	
12. Kumpulrejo	308	167	6	495	6	982	
13. Magersari	226	66	29	175	0	496	
14. Wonosari	368	149	45	1,043	0	1,605	
15. Kartikajaya	32	108	47	210	8	405	
16. Bangunsari	232	56	95	167	2	552	
17. Pidodowetan	362	90	66	562	3	1,083	
18. Pidodokulon	206	275	115	337	0	933	
Jumlah	2019	4,805	3,073	1,625	9,108	51	18,662
	2018	4,760	3,071	1,625	7,890	51	17,397
	2017	5,442	3,060	1,629	7,893	51	18,075

Sumber data: PPLKB Kecamatan Patebon

Tabel 4.27. Banyaknya Penderita Cacat Menurut Desa dan Jenis Cacat Tahun 2019

Desa/Kelurahan	Jenis Penderita Cacat		
	Tuna Netra	Rungu	Wicara
(1)	(2)	(3)	(4)
01. L a n j i	3	1	1
02. Donosari	2	1	2
03. Margosari	3	2	5
04. Bulugede	1	1	0
05. Tambakrejo	7	4	3
06. Kebonharjo	3	2	0
07. Purwosari	1	1	1
08. Jambearum	1	1	3
09. Purwokerto	8	7	1
10. Sukolilan	1	1	0
11. Bangunrejo	1	2	0
12. Kumpulrejo	1	5	2
13. Magersari	0	3	0
14. Wonosari	5	0	0
15. Kartikajaya	0	0	0
16. Bangunsari	2	0	0
17. Pidodowetan	0	2	0
18. Pidodokulon	5	1	3
Jumlah	44	34	21

Sumber data: Dinas Sosial Kabupaten Kendal

Tabel 4.27. Lanjutan

Desa/Kelurahan	Jenis Penderita Cacat		
	Daksa	Fisik-Mental	Retardasi
(1)	(5)	(6)	(7)
01. L a n j i	10	1	1
02. Donosari	6	3	7
03. Margosari	9	2	1
04. Bulugede	13	1	12
05. Tambakrejo	14	5	9
06. Kebonharjo	13	2	7
07. Purwosari	3	1	6
08. Jambearum	11	7	3
09. Purwokerto	7	4	3
10. Sukolilan	1	0	1
11. Bangunrejo	3	0	2
12. Kumpulrejo	19	4	7
13. Magersari	5	4	4
14. Wonosari	8	6	9
15. Kartikajaya	5	0	4
16. Bangunsari	3	0	2
17. Pidodowetan	3	4	6
18. Pidodokulon	19	6	3
Jumlah	152	50	87

Sumber data: Dinas Sosial Kabupaten Kendal

Tabel 4.28. Banyaknya Penyandang Sosial Menurut Desa dan Jenis Penyandang Sosial Tahun 2019

Desa/Kelurahan	Jenis Penyandang Sosial		
	Anak Terlantar	Anak Nakal	Anak Jalanan
(1)	(2)	(3)	(4)
01. L a n j i	0	0	0
02. Donosari	0	0	0
03. Margosari	0	0	0
04. Bulugede	0	0	0
05. Tambakrejo	0	0	0
06. Kebonharjo	0	0	0
07. Purwosari	0	0	0
08. Jambearum	0	0	0
09. Purwokerto	0	0	0
10. Sukolilan	0	0	0
11. Bangunrejo	0	0	0
12. Kumpulrejo	0	0	0
13. Magersari	0	0	0
14. Wonosari	0	0	0
15. Kartikajaya	0	0	0
16. Bangunsari	0	0	0
17. Pidodowetan	0	0	0
18. Pidodokulon	0	0	0
Jumlah	0	0	0

Sumber data: TKSK Kecamatan Patebon

Tabel 4.28. Lanjutan

Desa/Kelurahan	Jenis Penyandang Sosial		Jumlah
	Wanita Tuna Susila	Waria	
(1)	(5)	(6)	(7)
01. L a n j i	0	0	0
02. Donosari	0	0	0
03. Margosari	0	0	0
04. Bulugede	0	0	0
05. Tambakrejo	0	0	0
06. Kebonharjo	0	0	0
07. Purwosari	0	0	0
08. Jambearum	0	0	0
09. Purwokerto	0	0	0
10. Sukolilan	0	0	0
11. Bangunrejo	0	0	0
12. Kumpulrejo	0	0	0
13. Magersari	0	0	0
14. Wonosari	0	0	0
15. Kartikajaya	0	0	0
16. Bangunsari	0	0	0
17. Pidodowetan	0	0	0
18. Pidodokulon	0	0	0
Jumlah	0	0	0

Sumber data: TKSK Kecamatan Patebon

Tabel 4.29. Banyaknya Lapangan Olahraga Menurut Desa Tahun 2019

Desa/Kelurahan	Lapangan Olahraga					
	Sepak Bola	Volly	Bulu Tangkis	Tennis	Futsal	
(1)	(2)	(3)	(4)	(5)	(6)	
01. Lanji	0	0	3	0	0	
02. Donosari	1	0	1	0	0	
03. Margosari	1	0	3	0	0	
04. Bulugede	1	2	2	0	0	
05. Tambakrejo	1	3	2	0	0	
06. Kebonharjo	1	3	3	0	0	
07. Purwosari	0	0	0	0	0	
08. Jambearum	1	4	5	1	2	
09. Purwokerto	1	4	4	2	0	
10. Sukolilan	0	1	2	0	0	
11. Bangunrejo	0	1	2	0	0	
12. Kumpulrejo	0	0	2	0	0	
13. Magersari	0	0	0	0	0	
14. Wonosari	1	1	3	0	0	
15. Kartikajaya	1	2	0	0	0	
16. Bangunsari	1	1	1	0	0	
17. Pidodowetan	1	2	1	0	0	
18. Pidodokulon	1	3	2	0	0	
Jumlah	2019	12	27	36	3	2
	2018	12	27	36	3	2
	2017	12	27	36	3	2

Sumber data: Statistik Kecamatan Patebon

Tabel 4.30. Jumlah Bantuan Program Keluarga Harapan (PKH) Tahap I Menurut Desa Tahun 2019

Desa/Kelurahan	Jumlah			
	Siswa SD	Siswa SMP	Siswa SMA	Ibu Hamil
(1)	(2)	(3)	(4)	(5)
01. L a n j i	62	26	21	1
02. Donosari	90	55	38	5
03. Margosari	34	31	26	1
04. Bulugede	85	49	49	2
05. Tambakrejo	117	51	58	3
06. Kebonharjo	80	55	48	2
07. Purwosari	88	50	38	2
08. Jambearum	73	31	48	2
09. Purwokerto	55	24	24	2
10. Sukolilan	17	7	14	0
11. Bangunrejo	29	16	9	3
12. Kumpulrejo	67	39	41	1
13. Magersari	33	19	26	0
14. Wonosari	54	35	28	0
15. Kartikajaya	3	3	5	0
16. Bangunsari	47	20	19	1
17. Pidodowetan	68	33	43	3
18. Pidodokulon	77	38	38	0
Jumlah	1,079	582	573	28

Sumber data: Sekretariat UPPKH Kabupaten Kendal

Tabel 4.30. Lanjutan

Desa/Kelurahan	Jumlah					Dana Tersalurkan
	Balita	Aspras	LU	DB	KPM	
(1)	(6)	(7)			(8)	(9)
01. L a n j i	22	6	14	0	93	111,150,000
02. Donosari	33	1	14	0	148	173,075,000
03. Margosari	20	0	11	0	68	88,875,000
04. Bulugede	48	0	28	1	152	193,000,000
05. Tambakrejo	56	7	47	1	210	258,125,000
06. Kebonharjo	37	3	13	0	139	171,400,000
07. Purwosari	38	2	10	0	127	157,925,000
08. Jambearum	38	4	22	1	116	155,600,000
09. Purwokerto	13	0	31	0	92	111,575,000
10. Sukolilan	7	2	9	0	36	44,050,000
11. Bangunrejo	8	1	10	0	42	53,325,000
12. Kumpulrejo	23	10	25	1	121	152,750,000
13. Magersari	12	5	15	1	73	87,500,000
14. Wonosari	15	1	18	0	88	108,075,000
15. Kartikajaya	0	0	0	0	7	8,150,000
16. Bangunsari	26	2	20	0	76	98,775,000
17. Pidodowetan	32	5	29	1	121	157,500,000
18. Pidodokulon	37	1	25	1	128	159,150,000
Jumlah	465	50	341	7	1,837	2,290,000,000

Sumber data: Sekretariat UPPKH Kabupaten Kendal

Tabel 4.31. Jumlah Bantuan Program Keluarga Harapan (PKH) Tahap II Menurut Desa Tahun 2019

Desa/Kelurahan	Jumlah			
	Siswa SD	Siswa SMP	Siswa SMA	Ibu Hamil
(1)	(2)	(3)	(4)	(5)
01. L a n j i	62	26	22	1
02. Donosari	90	55	38	4
03. Margosari	34	31	27	1
04. Bulugede	84	49	48	2
05. Tambakrejo	117	51	58	3
06. Kebonharjo	79	55	47	3
07. Purwosari	86	49	38	2
08. Jambearum	74	31	48	1
09. Purwokerto	55	24	24	1
10. Sukolilan	16	7	14	0
11. Bangunrejo	29	16	9	3
12. Kumpulrejo	67	39	41	1
13. Magersari	33	19	26	0
14. Wonosari	54	35	28	0
15. Kartikajaya	3	3	5	0
16. Bangunsari	47	20	19	1
17. Pidodowetan	68	32	43	3
18. Pidodokulon	77	37	38	0
Jumlah	1,075	579	573	26

Sumber data: Sekretariat UPPKH Kabupaten Kendal

Tabel 4.31. Lanjutan

Desa/Kelurahan	Jumlah					Dana Tersalurkan
	Balita	Aspras	LU	DB	KPM	
(1)	(6)	(7)			(8)	(9)
01. L a n j i	23	6	14	0	93	61,100,000
02. Donosari	35	1	14	0	147	92,275,000
03. Margosari	20	0	11	0	68	51,975,000
04. Bulugede	48	0	28	1	150	108,675,000
05. Tambakrejo	56	7	47	1	210	142,625,000
06. Kebonharjo	37	4	13	0	138	95,425,000
07. Purwosari	36	2	10	0	124	86,050,000
08. Jambearum	41	4	22	1	117	93,225,000
09. Purwokerto	14	0	30	0	92	60,375,000
10. Sukolilan	7	3	9	0	35	24,625,000
11. Bangunrejo	8	1	10	0	42	30,225,000
12. Kumpulrejo	23	10	25	1	121	86,200,000
13. Magersari	12	5	15	1	73	47,350,000
14. Wonosari	16	1	18	0	88	60,275,000
15. Kartikajaya	0	0	0	0	7	4,300,000
16. Bangunsari	26	2	20	0	76	56,975,000
17. Pidodowetan	37	5	28	1	119	92,975,000
18. Pidodokulon	39	1	25	1	128	89,575,000
Jumlah	478	52	339	7	1,828	1,284,225,000

Sumber data: Sekretariat UPPKH Kabupaten Kendal

Tabel 4.32. Jumlah Bantuan Program Keluarga Harapan (PKH) Tahap III Menurut Desa Tahun 2019

Desa/Kelurahan	Jumlah			
	Siswa SD	Siswa SMP	Siswa SMA	Ibu Hamil
(1)	(2)	(3)	(4)	(5)
01. L a n j i	64	27	21	0
02. Donosari	90	54	37	5
03. Margosari	34	31	27	1
04. Bulugede	84	50	46	0
05. Tambakrejo	115	53	57	1
06. Kebonharjo	77	55	46	0
07. Purwosari	82	49	38	0
08. Jambearum	72	30	48	1
09. Purwokerto	55	24	24	0
10. Sukolilan	16	6	14	0
11. Bangunrejo	28	17	9	3
12. Kumpulrejo	68	39	41	1
13. Magersari	33	19	26	0
14. Wonosari	54	34	28	0
15. Kartikajaya	3	3	5	0
16. Bangunsari	59	19	21	4
17. Pidodowetan	66	32	43	3
18. Pidodokulon	76	37	38	0
Jumlah	1,076	579	569	19

Sumber data: Sekretariat UPPKH Kabupaten Kendal

Tabel 4.32. Lanjutan

Desa/Kelurahan	Jumlah					Dana Tersalurkankan
	Balita	Aspras	LU	DB	KPM	
(1)	(6)	(7)			(8)	(9)
01. L a n j i	28	0	19	0	92	63,225,000
02. Donosari	37	0	26	0	147	99,800,000
03. Margosari	20	0	21	1	68	58,575,000
04. Bulugede	48	0	36	1	149	111,650,000
05. Tambakrejo	62	0	78	1	210	159,450,000
06. Kebonharjo	41	0	24	0	138	99,950,000
07. Purwosari	39	0	28	0	123	96,025,000
08. Jambearum	44	0	30	1	118	97,050,000
09. Purwokerto	14	0	38	1	92	65,175,000
10. Sukolilan	10	0	16	0	35	28,450,000
11. Bangunrejo	9	0	14	0	42	32,775,000
12. Kumpulrejo	36	0	34	1	121	93,625,000
13. Magersari	16	0	26	0	73	52,750,000
14. Wonosari	21	0	16	0	87	61,100,000
15. Kartikajaya	0	0	0	0	7	4,300,000
16. Bangunsari	28	0	22	0	76	60,825,000
17. Pidodowetan	43	0	47	1	119	104,750,000
18. Pidodokulon	41	0	31	2	127	94,375,000
Jumlah	537	0	506	9	1,824	1,383,850,000

Sumber data: Sekretariat UPPKH Kabupaten Kendal

Tabel 4.33. Jumlah Bantuan Program Keluarga Harapan (PKH) Tahap IV Men Desa Tahun 2019

Desa/Kelurahan	Jumlah						
	Siswa SD	Siswa SMP	Siswa SMA	Ibu Hamil	Balita	Aspras	
(1)	(2)	(3)	(4)	(5)	(6)	(7)	
01. L a n j i	58	33	17	1	21	0	
02. Donosari	79	50	43	3	36	0	
03. Margosari	35	25	29	0	15	0	
04. Bulugede	80	50	41	1	38	0	
05. Tambakrejo	103	52	52	5	54	0	
06. Kebonharjo	80	46	51	1	25	0	
07. Purwosari	72	42	47	0	29	0	
08. Jambearum	58	34	43	0	38	0	
09. Purwokerto	50	26	23	0	13	0	
10. Sukolilan	16	7	9	0	6	0	
11. Bangunrejo	24	17	14	1	9	0	
12. Kumpulrejo	68	42	37	0	22	0	
13. Magersari	29	18	17	1	15	0	
14. Wonosari	54	31	21	0	14	0	
15. Kartikajaya	3	3	4	0	0	0	
16. Bangunsari	41	19	21	4	30	0	
17. Pidodowetan	64	29	40	1	40	0	
18. Pidodokulon	63	44	36	1	32	0	
Jumlah	2019	977	568	545	19	437	0

Sumber data: Sekretariat UPPKH Kabupaten Kendal

Tabel 4.33. Lanjutan

Desa/Kelurahan	Jumlah			Dana Tersalurkan
	LU	DB	KPM	
(1)	(8)	(9)		(11)
01. L a n j i	27	0	89	46,000,000
02. Donosari	24	0	144	69,400,000
03. Margosari	24	1	66	40,150,000
04. Bulugede	36	1	141	74,400,000
05. Tambakrejo	75	1	203	107,900,000
06. Kebonharjo	31	0	129	68,725,000
07. Purwosari	31	0	117	66,100,000
08. Jambearum	28	1	116	63,025,000
09. Purwokerto	34	1	89	44,350,000
10. Sukolilan	14	0	33	16,375,000
11. Bangunrejo	14	0	42	23,975,000
12. Kumpulrejo	35	0	118	60,625,000
13. Magersari	26	0	67	33,825,000
14. Wonosari	13	0	84	36,800,000
15. Kartikajaya	0	0	6	2,750,000
16. Bangunsari	21	0	75	43,125,000
17. Pidodowetan	45	1	116	70,150,000
18. Pidodokulon	34	2	124	65,050,000
Jumlah	512	8	1,759	932,725,000

Sumber data: Sekretariat UPPKH Kabupaten Kendal

Tabel 4.34. Banyaknya Rumah Tangga Sasaran Hasil Pendataan

Desa/Kelurahan	Pendataan (Rumah Tangga)		
	PSE 2005	PPLS 2008	PPLS 2011
(1)	(2)	(3)	(4)
01. L a n j i	153	195	300
02. Donosari	133	185	405
03. Margosari	133	182	227
04. Bulugede	251	363	510
05. Tambakrejo	152	233	491
06. Kebonharjo	205	315	395
07. Purwosari	115	170	332
08. Jambearum	242	317	442
09. Purwokerto	67	164	310
10. Sukolilan	66	92	123
11. Bangunrejo	61	107	137
12. Kumpulrejo	192	248	439
13. Magersari	112	153	203
14. Wonosari	256	324	366
15. Kartikajaya	111	143	174
16. Bangunsari	99	146	190
17. Pidodowetan	185	222	426
18. Pidodokulon	194	385	342
Jumlah	2,727	3,944	5,812

Sumber data: BPS Kabupaten Kendal

Tabel 4.35. Jumlah Penerima Program Raskin Tahun 2017 - 2019

Desa/Kelurahan	Penerima Program Raskin (RTSM)			BPNT
	2017	2018	2019	2019
(1)	(2)	(3)	(4)	(5)
01. L a n j i	134	145	154	154
02. Donosari	207	213	229	229
03. Margosari	98	95	102	102
04. Bulugede	213	289	295	295
05. Tambakrejo	235	277	303	303
06. Kebonharjo	192	177	187	187
07. Purwosari	164	178	171	171
08. Jambearum	176	170	177	177
09. Purwokerto	135	118	120	120
10. Sukolilan	43	59	56	56
11. Bangunrejo	63	51	54	54
12. Kumpulrejo	155	129	136	136
13. Magersari	89	90	95	95
14. Wonosari	130	97	107	107
15. Kartikajaya	42	29	27	27
16. Bangunsari	84	83	90	90
17. Pidodowetan	174	153	151	151
18. Pidodokulon	177	153	156	156
Jumlah	2,511	2,506	2,610	2,610

Sumber data: Bagian Perekonomian Setda Kabupaten Kendal

Tabel 4.36. Banyaknya Keluarga Menurut Desadan Jenis Pengguna Listrik di Kecamatan Patebon , 2019

Desa/Kelurahan	Pengguna Listrik			Bukan Pengguna Listrik
	PLN	Non PLN	Jumlah	
(1)	(2)	(3)	(4)	(5)
01. Lanji	1186	0	1186	0
02. Donosari	1021	0	1021	0
03. Margosari	947	0	947	0
04. Bulugede	1125	0	1125	0
05. Tambakrejo	1316	0	1316	0
06. Kebonharjo	2341	0	2341	0
07. Purwosari	1138	0	1138	0
08. Jambuarum	1622	0	1622	0
09. Purwokerto	1751	0	1751	0
10. Sukolilan	1303	0	1303	0
11. Bangunrejo	524	0	524	0
12. Kumpulrejo	1017	0	1017	0
13. Magersari	544	0	544	0
14. Wonosari	2049	0	2049	0
15. Kartikajaya	493	0	493	0
16. Bangunsari	737	0	737	0
17. Pidodowetan	1350	0	1350	0
18. Pidodokulon	1009	0	1009	0
Jumlah	21,473	0	21,473	0

Sumber :BPS, Pendataan Potensi Desa (Podes) 2019

Tabel 4.37. Banyaknya Warga Penderita Gizi Buruk Menurut Desa di Kecamatan Patebon 2017 dan 2018

Desa/Kelurahan	2017	2018
(1)	(2)	(3)
01. Lanji	1	0
02. Donosari	0	0
03. Margosari	0	0
04. Bulugede	0	0
05. Tambakrejo	0	0
06. Kebonharjo	0	0
07. Purwosari	0	0
08. Jambuarum	0	0
09. Purwokerto	0	0
10. Sukolilan	0	0
11. Bangunrejo	0	0
12. Kumpulrejo	0	0
13. Magersari	0	0
14. Wonosari	0	0
15. Kartikajaya	2	0
16. Bangunsari	0	0
17. Pidodowetan	0	0
18. Pidodokulon	0	0
Jumlah	3	0

Sumber :BPS, Pendataan Potensi Desa (Podes) 2017 dan 2018

Tabel 4.38. Banyaknya Kejadian Bencana Alam Menurut Desa dan Jenis Bencana Alam di Kecamatan Patebon , 2018

Desa/Kelurahan	Gempa Bumi	Tsunami	Gunung Meletus	Tanah Longsor
(1)	(2)	(3)	(4)	(5)
01. Lanji	0	0	0	0
02. Donosari	0	0	0	0
03. Margosari	0	0	0	0
04. Bulugede	0	0	0	0
05. Tambakrejo	0	0	0	0
06. Kebonharjo	0	0	0	0
07. Purwosari	0	0	0	0
08. Jambuarum	0	0	0	0
09. Purwokerto	0	0	0	0
10. Sukolilan	0	0	0	0
11. Bangunrejo	0	0	0	0
12. Kumpulrejo	0	0	0	0
13. Magersari	0	0	0	0
14. Wonosari	0	0	0	0
15. Kartikajaya	0	0	0	0
16. Bangunsari	0	0	0	0
17. Pidodowetan	0	0	0	0
18. Pidodokulon	0	0	0	0
Jumlah	0	0	0	0

Sumber :BPS, Pendataan Potensi Desa (Podes) 2018

Tabel 4.38.

Desa/Kelurahan		Banjir	Banjir Bandang	Kekeringan
(1)		(6)	(7)	(8)
01.	Lanji	0	0	0
02.	Donosari	0	0	0
03.	Margosari	0	0	0
04.	Bulugede	0	0	0
05.	Tambakrejo	0	0	0
06.	Kebonharjo	1	0	0
07.	Purwosari	0	0	0
08.	Jambuarum	0	0	0
09.	Purwokerto	0	0	0
10.	Sukolilan	0	0	0
11.	Bangunrejo	0	0	0
12.	Kumpulrejo	0	0	0
13.	Magersari	0	0	0
14.	Wonosari	0	0	0
15.	Kartikajaya	1	0	0
16.	Bangunsari	3	0	0
17.	Pidodowetan	0	0	0
18.	Pidodokulon	1	0	0
Jumlah	2019	6	0	0

Tabel 4.38.

Desa/Kelurahan	Kebakaran Hutan dan Lahan	Angin Puyuh/ Puting Beliung/ Topan	Gelombang Pasang Laut
(1)	(9)	(10)	(11)
01. Lanji	0	0	0
02. Donosari	0	0	0
03. Margosari	0	0	0
04. Bulugede	0	0	0
05. Tambakrejo	0	0	0
06. Kebonharjo	0	0	0
07. Purwosari	0	0	0
08. Jambuarum	0	0	0
09. Purwokerto	0	0	0
10. Sukolilan	0	0	0
11. Bangunrejo	0	0	0
12. Kumpulrejo	0	0	0
13. Magersari	0	0	0
14. Wonosari	0	0	0
15. Kartikajaya	0	0	0
16. Bangunsari	0	0	0
17. Pidodowetan	0	0	0
18. Pidodokulon	0	0	0
Jumlah	0	0	0

Tabel 4.39. Banyaknya Korban Jiwa Akibat Bencana Alam Menurut Desa dan Jenis Bencana Alam di Kecamatan patebon , 2018

Desa/Kelurahan	Gempa Bumi	Tsunami	Gunung Meletus	Tanah Longsor
(1)	(2)	(3)	(4)	(5)
01. Lanji	0	0	0	0
02. Donosari	0	0	0	0
03. Margosari	0	0	0	0
04. Bulugede	0	0	0	0
05. Tambakrejo	0	0	0	0
06. Kebonharjo	0	0	0	0
07. Purwosari	0	0	0	0
08. Jambuarum	0	0	0	0
09. Purwokerto	0	0	0	0
10. Sukolilan	0	0	0	0
11. Bangunrejo	0	0	0	0
12. Kumpulrejo	0	0	0	0
13. Magersari	0	0	0	0
14. Wonosari	0	0	0	0
15. Kartikajaya	0	0	0	0
16. Bangunsari	0	0	0	0
17. Pidodowetan	0	0	0	0
18. Pidodokulon	0	0	0	0
Jumlah	0	0	0	0

Sumber :BPS, Pendataan Potensi Desa (Podes) 2018

Tabel 4.39.

Desa/Kelurahan	Banjir	Banjir Bandang	Kekeringan
(1)	(6)	(7)	(8)
01. Lanji	0	0	0
02. Donosari	0	0	0
03. Margosari	0	0	0
04. Bulugede	0	0	0
05. Tambakrejo	0	0	0
06. Kebonharjo	0	0	0
07. Purwosari	0	0	0
08. Jambuarum	0	0	0
09. Purwokerto	0	0	0
10. Sukolilan	0	0	0
11. Bangunrejo	0	0	0
12. Kumpulrejo	0	0	0
13. Magersari	0	0	0
14. Wonosari	0	0	0
15. Kartikajaya	0	0	0
16. Bangunsari	0	0	0
17. Pidodowetan	0	0	0
18. Pidodokulon	0	0	0
Jumlah	0	0	0

Tabel 4.39.

Desa/Kelurahan	Kebakaran Hutan dan Lahan	Angin Puyuh/ Puting Beliung/ Topan	Gelombang Pasang Laut
(1)	(9)	(10)	(11)
01. Lanji	0	0	0
02. Donosari	0	0	0
03. Margosari	0	0	0
04. Bulugede	0	0	0
05. Tambakrejo	0	0	0
06. Kebonharjo	0	0	0
07. Purwosari	0	0	0
08. Jambuarum	0	0	0
09. Purwokerto	0	0	0
10. Sukolilan	0	0	0
11. Bangunrejo	0	0	0
12. Kumpulrejo	0	0	0
13. Magersari	0	0	0
14. Wonosari	0	0	0
15. Kartikajaya	0	0	0
16. Bangunsari	0	0	0
17. Pidodowetan	0	0	0
18. Pidodokulon	0	0	0
Jumlah	0	0	0

Tabel 4.40. Keberadaan Fasilitas/Upaya Antisipasi/Mitigasi Bencana Alam Menurut Desa di Kecamatan patebon , 2019

Desa/Kelurahan	Sistem Peringatan Dini Bencana Alam	Sistem Peringatan Dini Khusus Tsunami	Perlengkapan Keselamatan
	(1)	(2)	(3)
01. Lanji	Ada	Bukan wilayah potensi tsur	Tidak ada
02. Donosari	Tidak ada	Bukan wilayah potensi tsur	Tidak ada
03. Margosari	Tidak ada	Bukan wilayah potensi tsur	Tidak ada
04. Bulugede	Tidak ada	Bukan wilayah potensi tsur	Tidak ada
05. Tambakrejo	Tidak ada	Bukan wilayah potensi tsur	Tidak ada
06. Kebonharjo	Ada	Bukan wilayah potensi tsur	Tidak ada
07. Purwosari	Tidak ada	Bukan wilayah potensi tsur	Tidak ada
08. Jambuarum	Tidak ada	Bukan wilayah potensi tsur	Tidak ada
09. Purwokerto	Tidak ada	Bukan wilayah potensi tsur	Tidak ada
10. Sukolilan	Ada	Bukan wilayah potensi tsur	Tidak ada
11. Bangunrejo	Ada	Bukan wilayah potensi tsur	Tidak ada
12. Kumpulrejo	Ada	Bukan wilayah potensi tsur	Tidak ada
13. Magersari	Ada	Bukan wilayah potensi tsur	Tidak ada
14. Wonosari	Ada	Bukan wilayah potensi tsur	Tidak ada
15. Kartikajaya	Ada	Bukan wilayah potensi tsur	Ada
16. Bangunsari	Ada	Bukan wilayah potensi tsur	Tidak ada
17. Pidodowetan	Ada	Bukan wilayah potensi tsur	Tidak ada
18. Pidodokulon	Ada	Bukan wilayah potensi tsur	Tidak ada

Sumber :BPS, Pendataan Potensi Desa (Podes) 2019

Tabel 4.40.

Desa/Kelurahan	Rambu-rambu dan Jalur Evakuasi Bencana	Pembuatan, Perawatan, atau Normalisasi: Sungai, Kanal, Tanggul, Parit, Drainase, Waduk, Pantai, dll
(1)	(5)	(6)
01. Lanji	Tidak ada	Tidak ada
02. Donosari	Tidak ada	Tidak ada
03. Margosari	Tidak ada	Tidak ada
04. Bulugede	Tidak ada	Tidak ada
05. Tambakrejo	Tidak ada	Tidak ada
06. Kebonharjo	Tidak ada	Tidak ada
07. Purwosari	Tidak ada	Ada
08. Jambuarum	Tidak ada	Tidak ada
09. Purwokerto	Tidak ada	Ada
10. Sukolilan	Tidak ada	Tidak ada
11. Bangunrejo	Tidak ada	Tidak ada
12. Kumpulrejo	Tidak ada	Tidak ada
13. Magersari	Tidak ada	Tidak ada
14. Wonosari	Tidak ada	Tidak ada
15. Kartikajaya	Tidak ada	Ada
16. Bangunsari	Tidak ada	Tidak ada
17. Pidodowetan	Tidak ada	Tidak ada
18. Pidodokulon	Tidak ada	Ada

Sumber :BPS, Pendataan Potensi Desa (Podes) 2019

Tabel 4.41. Jumlah Menara dan Operator Layanan Komunikasi Telepon Seluler Serta Kondisi Sinyal Telepon Seluler Menurut Desa di Kecamatan patebon, 2019

Desa/Kelurahan	Jumlah Menara Telepon Seluler(BTS)	Jumlah Operator Layanan Komunikasi Telepon Seluler Yang Menjangkau di Desa	Kondisi Sinyal Telepon Seluler di Sebagian Besar Wilayah Desa
(1)	(2)	(3)	(4)
01. Lanji	0	5	Sinyal kuat
02. Donosari	0	5	Sinyal kuat
03. Margosari	1	5	Sinyal kuat
04. Bulugede	1	5	Sinyal sangat kuat
05. Tambakrejo	1	5	Sinyal sangat kuat
06. Kebonharjo	3	5	Sinyal sangat kuat
07. Purwosari	1	5	Sinyal sangat kuat
08. Jambuarum	3	5	Sinyal sangat kuat
09. Purwokerto	2	5	Sinyal sangat kuat
10. Sukolilan	1	5	Sinyal kuat
11. Bangunrejo	1	5	Sinyal kuat
12. Kumpulrejo	1	5	Sinyal kuat
13. Magersari	0	5	Sinyal kuat
14. Wonosari	1	5	Sinyal kuat
15. Kartikajaya	0	5	Sinyal kuat
16. Bangunsari	0	5	Sinyal kuat
17. Pidodowetan	1	5	Sinyal kuat
18. Pidodokulon	1	5	Sinyal kuat
Jumlah	18	90	

Sumber :BPS, Pendataan Potensi Desa (Podes) 2019

Tabel 4.42. Sarana Transportasi Antar Desa Menurut Desa di Kecamatan patebon , 2019

Desa/Kelurahan	Jenis Transportasi	Keberadaan Angkutan Umum
(1)	(2)	(3)
01. Lanji	Darat	Ada, dengan trayek tetap
02. Donosari	Darat	Tidak ada angkutan umum
03. Margosari	Darat	Tidak ada angkutan umum
04. Bulugede	Darat	Tidak ada angkutan umum
05. Tambakrejo	Darat	Tidak ada angkutan umum
06. Kebonharjo	Darat	Ada, dengan trayek tetap
07. Purwosari	Darat	Ada, dengan trayek tetap
08. Jambuarum	Darat	Ada, dengan trayek tetap
09. Purwokerto	Darat	Ada, dengan trayek tetap
10. Sukolilan	Darat	Ada, dengan trayek tetap
11. Bangunrejo	Darat	Ada, dengan trayek tetap
12. Kumpulrejo	Darat	Ada, dengan trayek tetap
13. Magersari	Darat	Ada, dengan trayek tetap
14. Wonosari	Darat	Ada, dengan trayek tetap
15. Kartikajaya	Darat	Ada, tanpa trayek tetap
16. Bangunsari	Darat	Ada, tanpa trayek tetap
17. Pidodowetan	Darat	Ada, dengan trayek tetap
18. Pidodokulon	Darat	Ada, dengan trayek tetap

Sumber :BPS, Pendataan Potensi Desa (Podes) 2019

Tabel 4.43. Kondisi Jalan Darat Antar Desa Menurut Desa di Kecamatan patebon , 2019

Desa/Kelurahan	Jenis Permukaan Jalan	Dapat Dilalui Kendaraan Bermotor Roda 4 atau Lebih
(1)	(2)	(3)
01. Lanji	Aspal/Beton	Sepanjang tahun
02. Donosari	Aspal/Beton	Sepanjang tahun
03. Margosari	Aspal/Beton	Sepanjang tahun
04. Bulugede	Aspal/Beton	Sepanjang tahun
05. Tambakrejo	Aspal/Beton	Sepanjang tahun
06. Kebonharjo	Aspal/Beton	Sepanjang tahun
07. Purwosari	Aspal/Beton	Sepanjang tahun
08. Jambuarum	Aspal/Beton	Sepanjang tahun
09. Purwokerto	Aspal/Beton	Sepanjang tahun
10. Sukolilan	Aspal/Beton	Sepanjang tahun
11. Bangunrejo	Aspal/Beton	Sepanjang tahun
12. Kumpulrejo	Aspal/Beton	Sepanjang tahun
13. Magersari	Aspal/Beton	Sepanjang tahun
14. Wonosari	Aspal/Beton	Sepanjang tahun
15. Kartikajaya	Aspal/Beton	Sepanjang tahun
16. Bangunsari	Aspal/Beton	Sepanjang tahun
17. Pidodowetan	Aspal/Beton	Sepanjang tahun
18. Pidodokulon	Aspal/Beton	Sepanjang tahun

Sumber :BPS, Pendataan Potensi Desa (Podes) 2019

Tabel 4.44. Kondisi Jalan Darat Antar Desa Menurut Desa di Kecamatan patebon , 2019

Desa/Kelurahan	Kantor Pos/Pos Pembantu/Rumah Pos	Perusahaan/Agen Jasa Ekspedisi Swasta
(1)	(2)	(3)
01. Lanji	Tidak Ada	Tidak Ada
02. Donosari	Tidak Ada	Tidak Ada
03. Margosari	Tidak Ada	Tidak Ada
04. Bulugede	Beroperasi	Tidak Ada
05. Tambakrejo	Tidak Ada	Tidak Ada
06. Kebonharjo	Tidak Ada	Beroperasi
07. Purwosari	Tidak Ada	Tidak Ada
08. Jambuarum	Beroperasi	Beroperasi
09. Purwokerto	Tidak Ada	Beroperasi
10. Sukolilan	Tidak Ada	Tidak Ada
11. Bangunrejo	Tidak Ada	Tidak Ada
12. Kumpulrejo	Tidak Ada	Tidak Ada
13. Magersari	Tidak Ada	Tidak Ada
14. Wonosari	Tidak Ada	Tidak Ada
15. Kartikajaya	Tidak Ada	Tidak Ada
16. Bangunsari	Tidak Ada	Tidak Ada
17. Pidodowetan	Tidak Ada	Tidak Ada
18. Pidodokulon	Tidak Ada	Tidak Ada

Sumber :BPS, Pendataan Potensi Desa (Podes) 2019

Tabel 4.45. Banyaknya Desa/Kelurahan Menurut Keberadaan Penerangan Jalan Utama Desa di Kecamatan Patebon, 2014, 2018, dan 2019

Penerangan Jalan Utama	2014	2018	2019
[1]	[2]	[3]	[4]
1 Sumber Penerangan Jalan Utama			
2 Listrik Pemerintah	18	12	15
3 Listrik Non Pemerintah		6	3
4 Non Listrik			

Sumber :BPS, Pendataan Potensi Desa (Podes) 2014,2018, dan 2019

Tabel 4.46. Banyaknya Desa Menurut Jenis Bahan Bakar untuk Memasak yang Digunakan Oleh Sebagian Besar Keluarga di Kecamatan Patebon 2014, 2018, dan 2019

Jenis Bahan Bakar		2014	2018	2019
		[2]	[3]	[4]
1	Gas Kota			
2	LPG 3 Kg	18	18	17
3	LPG Lebih 3 Kg			1
4	Minyak Tanah			
5	Kayu Bakar			
6	Lainnya			

Sumber :BPS, Pendataan Potensi Desa (Podes) 2014,2018, dan 2019

Tabel 4.47.**Banyaknya Desa Menurut Sumber Air Minum Sebagian Besar Keluarga di Kecamatan Patebon, 2014, 2018, dan 2019**

Sumber Air Minum	2014	2018	2019
[1]	[2]	[3]	[4]
1 Air Kemasa	0	0	
2 Air Isi Ulang		0	
3 Ledeng Der	8	17	18
4 Ledeng Tan	0	0	
5 Sumur Bor	8	1	
6 Sumur	2	0	
7 Mata Air	0	0	
8 Sungai/Dan	0	0	
9 Air Hujan			
10 Lainnya			

Sumber :BPS, Pendataan Potensi Desa (Podes) 2014,2018, dan 2019

Tabel 4.48. Banyaknya Desa Menurut Penggunaan Fasilitas Tempat Buang Air Besar Sebagian Besar Keluarga di Kecamatan Patebon, 2014, 2018, dan 2019

Fasilitas Tempat Buang Air Besar		2014	2018	2019
		[2]	[3]	[4]
1	Jamban			
2	Sendiri	18	20	20
3	Besama			
4	Umum			
5	Bukan Jamban	2		

Sumber : BPS, Pendataan Potensi Desa (Podes) 2014,2018, dan 2019

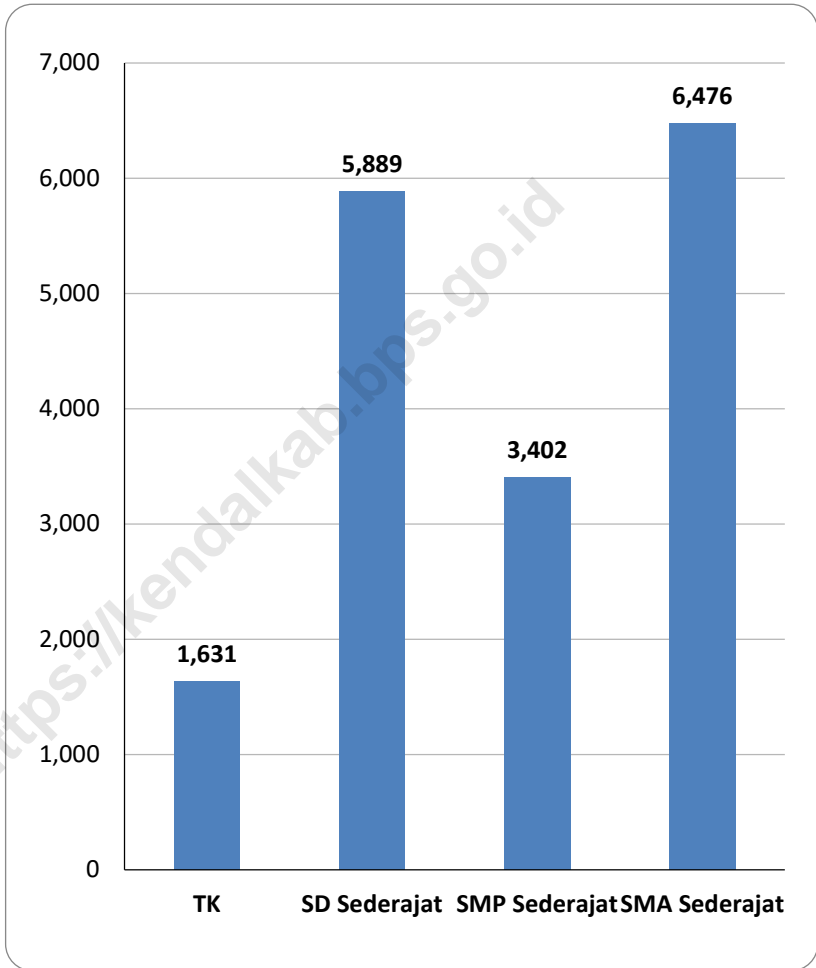
Tabel 4.49.

Banyaknya Desa yang Memiliki Kelompok Kegiatan Olahraga Menurut Jenis Olahraga dan Ketersediaan Fasilitas/Lapangan Olahraga di Kecamatan Patebon , 2019

Jenis Olahraga	Kondisi Fasilitas/Lapangan Olahraga			Tidak ada Fasilitas/Lapangan Olahraga
	Baik	Rusak Sedang	Rusak Parah	
[1]	[2]	[3]	[4]	[5]
1 Sepak Bola	12	0	0	6
2 Bola Voli	16	0	0	2
3 Bulu Tangkis	14	0	1	3
4 Bola Basket	0	0	0	18
5 Tenis Lapangan	2	0	0	16
6 Tenis Meja	14	1	0	3
7 Futsal	3	0	0	15
8 Renang	2	0	0	16
9 Bela diri (pencak silat, karate, dll)	6	0	0	12
10 Bilyard	1	0	0	17
11 Pusat Kebugaran (senam, fitness, aerobik, dll)	4	0	0	14
12 Lainnya	0	0	0	18

Sumber :BPS, Pendataan Potensi Desa (Podes) 2019

Grafik 4. Perbandingan Jumlah Murid di Kecamatan Patebon Tahun 2019



5

PERTANIAN



PRODUKSI TANAMAN PANGAN KECAMATAN PATEBON TAHUN 2019



14.610 TON



3.593 TON



72 TON

JUMLAH TERNAK KECAMATAN PATEBON TAHUN 2019



200



47



1.702



220



21

BAB V. PERTANIAN

Tahun 2019 produksi tanaman pangan terdiri dari padi sawah dengan produksi sebesar 14.610 ton, jagung dengan produksi sebesar 3.593 ton dan kacang hijau dengan produksi sebesar 72 ton.

Tahun 2019, produksi tanaman hortikultura semusim terbesar berasal dari komoditas Cabai Rawit dengan produksi sebesar 16.170 kwintal, sementara produksi hortikultura tahunan terbesar adalah pisang sebesar 12.130 kwintal. Produksi tanaman perkebunan terbesar di Kecamatan Patebon adalah Tebu yaitu sebesar 2.932 ton. Produksi perikanan budidaya ikan air payau (tambak) tahun 2018 mencapai 6.673.000 kg dengan nilai sebesar 289,3 milyar rupiah.

Tabel 5.1. Jumlah Rumah Tangga Usaha Pertanian Menurut Subsektor, ST2013

Desa/Kelurahan	Tanaman Pangan	Hortikultura	Perkebunan
(1)	(2)	(3)	(4)
01. L a n j i	193	10	97
02. Donosari	295	22	231
03. Margosari	257	34	196
04. Bulugede	423	127	244
05. Tambakrejo	334	102	185
06. Kebonharjo	108	27	1
07. Purwosari	115	9	2
08. Jambearum	245	18	19
09. Purwokerto	186	41	54
10. Sukolilan	171	6	73
11. Bangunrejo	157	3	37
12. Kumpulrejo	240	20	70
13. Magersari	35	0	4
14. Wonosari	443	131	115
15. Kartikajaya	54	199	1
16. Bangunsari	349	349	0
17. Pidodowetan	415	189	136
18. Pidodokulon	324	119	123
Jumlah	4,344	1,406	1,588

Sumber data: Hasil Sensus Pertanian 2013 (ST2013)

Tabel 5.1. Lanjutan

Desa/Kelurahan	Peternakan	Perikanan	Kehutanan
(1)	(5)	(6)	(7)
01. L a n j i	18	12	19
02. Donosari	45	2	26
03. Margosari	99	4	24
04. Bulugede	25	4	65
05. Tambakrejo	19	5	83
06. Kebonharjo	30	2	11
07. Purwosari	11	3	4
08. Jambearum	32	3	14
09. Purwokerto	54	4	23
10. Sukolilan	4	3	44
11. Bangunrejo	9	1	12
12. Kumpulrejo	35	33	27
13. Magersari	26	40	2
14. Wonosari	93	39	37
15. Kartikajaya	117	42	111
16. Bangunsari	139	12	25
17. Pidodowetan	53	45	62
18. Pidodokulon	25	120	17
Jumlah	834	374	606

Sumber data: Hasil Sensus Pertanian 2013 (ST2013)

Tabel 5.2. Luas Panen dan Produksi Tanaman Padi Sawah dan Padi Ladang Menurut Desa Tahun 2019

Desa/Kelurahan	Padi Sawah		Padi Ladang	
	Luas (Ha)	Produksi (Ton)	Luas (Ha)	Produksi (Ton)
(1)	(2)	(3)		
01. L a n j i	110.00	655.00	0.00	0.00
02. Donosari	216.00	1,286.00	0.00	0.00
03. Margosari	181.00	1,078.00	0.00	0.00
04. Bulugede	269.00	1,602.00	0.00	0.00
05. Tambakrejo	209.00	1,245.00	0.00	0.00
06. Kebonharjo	92.00	548.00	0.00	0.00
07. Purwosari	84.00	500.00	0.00	0.00
08. Jambearum	184.00	1,096.00	0.00	0.00
09. Purwokerto	21.00	125.00	0.00	0.00
10. Sukolilan	122.00	726.00	0.00	0.00
11. Bangunrejo	165.00	983.00	0.00	0.00
12. Kumpulrejo	89.00	530.00	0.00	0.00
13. Magersari	0.00	0.00	0.00	0.00
14. Wonosari	292.00	1,739.00	0.00	0.00
15. Kartikajaya	0.00	0.00	0.00	0.00
16. Bangunsari	0.00	0.00	0.00	0.00
17. Pidodowetan	178.00	1,062.00	0.00	0.00
18. Pidodokulon	241.00	1,435.00	0.00	0.00
Jumlah	2,453	14,610	0	0

Sumber data: Dinas Pertanian dan Pangan Kab. Kendal

Tabel 5.3. Luas Panen dan Produksi Tanaman Padi dan Palawija Menurut Desa/Kelurahan Tahun 2019

Desa/Kelurahan	Padi		Jagung	
	Luas (Ha)	Produksi (Ton)	Luas (Ha)	Produksi (Ton)
(1)	(2)	(3)		
01. L a n j i	110	655.00	0.00	0.00
02. Donosari	216	1,286.00	0.00	0.00
03. Margosari	181	1,078.00	0.00	0.00
04. Bulugede	269	1,602.00	0.00	0.00
05. Tambakrejo	209	1,245.00	0.00	0.00
06. Kebonharjo	92	548.00	0.00	0.00
07. Purwosari	84	500.00	0.00	0.00
08. Jambearum	184	1,096.00	0.00	0.00
09. Purwokerto	21	125.00	0.00	0.00
10. Sukolilan	122	726.00	0.00	0.00
11. Bangunrejo	165	983.00	0.00	0.00
12. Kumpulrejo	89	530.00	0.00	0.00
13. Magersari	0	0.00	0.00	0.00
14. Wonosari	292	1,739.00	116.00	693.00
15. Kartikajaya	0	0.00	83.70	500.00
16. Bangunsari	0	0.00	202.60	1,211.00
17. Pidodowetan	178	1,062.00	122.00	729.00
18. Pidodokulon	241	1,435.00	77.00	460.00
Jumlah	2,453	14,610	601	3,593

Sumber data: Dinas Pertanian dan Pangan Kab. Kendal

Tabel 5.3. Lanjutan

Desa/Kelurahan	Kacang Hijau		Ubi Kayu	
	Luas (Ha)	Produksi (Ton)	Luas (Ha)	Produksi (Ton)
(1)	(2)	(3)		
01. L a n j i	0.00	0.00	0.00	0.00
02. Donosari	13.00	15.00	0.00	0.00
03. Margosari	26.00	31.00	0.00	0.00
04. Bulugede	12.70	15.00	0.00	0.00
05. Tambakrejo	8.00	9.00	0.00	0.00
06. Kebonharjo	0.00	0.00	0.00	0.00
07. Purwosari	0.00	0.00	0.00	0.00
08. Jambearum	2.00	2.00	0.00	0.00
09. Purwokerto	0.00	0.00	0.00	0.00
10. Sukolilan	0.00	0.00	0.00	0.00
11. Bangunrejo	0.00	0.00	0.00	0.00
12. Kumpulrejo	0.00	0.00	0.00	0.00
13. Magersari	0.00	0.00	0.00	0.00
14. Wonosari	0.00	0.00	0.00	0.00
15. Kartikajaya	0.00	0.00	0.00	0.00
16. Bangunsari	0.00	0.00	0.00	0.00
17. Pidodowetan	0.00	0.00	0.00	0.00
18. Pidodokulon	0.00	0.00	0.00	0.00
Jumlah	62	72	0	0

Sumber data: Dinas Pertanian dan Pangan Kab. Kendal

Tabel 5.4. Luas Panen dan Produksi Tanaman Hortikultura Semusim Menurut Komoditas Tahun 2019

Komoditas	Luas (Ha)	Produksi (Kw)
(1)	(2)	(3)
01. Bawang Daun	0	0.00
02. Bawang Merah	2	190.0
03. Bawang Putih	0	0.00
04. Bayam	0	0.00
05. Buncis	0	0.00
06. Cabai Besar	0	0.00
07. Cabai Rawit	230	16,170.0
08. Jamur	0	0.00
09. Kacang Panjang	0	0.00
10. Kangkung	0	0.00
11. Kembang kol	0	0.00
12. Ketimun	0	0.00
13. Kubis	0	0.00
14. Labu Siam	0	0.00
15. Melon	0	620.00
16. Petsai	0	0.00
17. Semangka	39	8,250.00
18. Terung	8	550.00
19. Tomat	0	0.00
20. Wortel	0	0.00

Sumber data: Dinas Pertanian dan Pangan Kab. Kendal

Tabel 5.5. Produksi Tanaman Hortikultura Tahunan Menurut Komoditas Tahun 2019

Komoditas	Produksi (Kw)
(1)	(2)
01. Alpukat	5.0
02. Belimbing	16.0
03. Duku	0.0
04. Durian	0.0
05. Jambu Air	59.0
06. Jambu Biji	175.0
07. Jengkol	0.0
08. Jeruk Siam	0.0
09. Mangga	4,669.0
10. Manggis	0.0
11. Melinjo	102.0
12. Nangka	356.0
13. Pepaya	74.0
14. Petai	0.0
15. Pisang	12,130.0
16. Rambutan	20.0
17. Salak	0.0
18. Sawo	96.0
19. Sirsak	40.0
20. Sukun	8.0

Sumber data: Dinas Pertanian dan Pangan Kab. Kendal

Tabel 5.6. Luas Areal dan Produksi Tanaman Perkebunan Menurut Komodi Tahun 2019

Komoditas	Luas (Ha)	Produksi (Ton)
(1)	(2)	(3)
01. Aren	0	0.00
02. Cengkeh	0	0.00
03. Jambu Mete	0	0.00
04. Kakao	0	0.00
05. Kapuk	2.80	0.04
06. Karet	0	0.00
07. kelapa Dalam	240.50	111.56
08. Kelapa Deres	0	0.00
09. Kelapa Hibrida	0.00	0.00
10. Kelapa Kopyor	0	0.00
11. Kemiri	0	0.00
12. Kemukus	0	0.00
13. Kopi Arabika	0	0.00
14. Kopi Robusta	0	0.00
15. Lada	0	0.00
16. Panili	0	0.00
17. Teh	0	0.00
18. Tembakau	72	93.60
19. Nilam	0.0	0.00
20. Tebu	37.6	2,932.80

Sumber data: Dinas Pertanian dan Pangan Kab. Kendal

Tabel 5.7. Produksi dan Nilai Produksi Perikanan Menurut Komoditas Tahu

Komoditas	Produksi (Kg)	Nilai Produksi (Rp)
(1)	(2)	(3)
A. Budidaya Ikan Air Tawar (Kolam)	56,370.00	964,570,000.00
1. Lele	55,000.00	915,250,000.00
2. Karper	0.00	0.00
3. Nila	0.00	0.00
4. Gurame	1,370.00	49,320,000.00
5. Patin	0.00	0.00
6. Bawal	0.00	0.00
7. Tawes	0.00	0.00
B. Budidaya Ikan Air Payau (Tambak)	6,673,000.00	289,389,820,000.00
1. Bandeng	2,855,000.00	47,067,300,000.00
2. Udang Windu	9,000.00	571,350,000.00
3. Udang Vannamei	3,704,000.00	238,605,000,000.00
4. Nila	15,000.00	273,420,000.00
5. Rumput Laut	0.00	0.00
6. Udang Lainnya	85,000.00	2,491,750,000.00
7. Kepiting	5,000.00	381,000,000.00

Sumber data: Dinas Perikanan dan Kelautan Kabupaten Kendal

Tabel 5.8. Banyaknya Unggas Menurut Desa Tahun 2019

Desa/Kelurahan	Ayam Kampung	Ayam Ras Petelur	Ayam Pedaging	Bebek/Itik	
(1)	(2)	(3)	(4)	(5)	
01. L a n j i	1,291	0	0	0	
02. Donosari	4,169	0	0	368	
03. Margosari	3,121	0	0	0	
04. Bulugede	4,103	1,800	0	1,771	
05. Tambakrejo	3,391	0	0	233	
06. Kebonharjo	2,810	1,000	0	0	
07. Purwosari	1,314	0	0	41	
08. Jambearum	2,240	0	0	1,348	
09. Purwokerto	2,604	0	0	1,143	
10. Sukolilan	1,737	0	0	1,994	
11. Bangunrejo	1,572	0	0	465	
12. Kumpulrejo	2,892	0	0	209	
13. Magersari	1,355	0	0	48	
14. Wonosari	5,698	0	0	4,858	
15. Kartikajaya	2,174	0	0	0	
16. Bangunsari	2,096	0	0	226	
17. Pidodowetan	3,926	0	0	1,870	
18. Pidodokulon	2,734	0	0	1,595	
Jumlah	2019	49,227	2,800	0	16,169
	2018	49,443	0	0	16,139
	2017	42,516	0	0	18,798

Sumber data: Dinas Pertanian dan Pangan Kab. Kendal

Tabel 5.8. Lanjutan

Desa/Kelurahan	Itik Manila	Burung Puyuh	Angsa
(1)	(6)	(7)	(8)
01. L a n j i	0	0	0
02. Donosari	439	0	0
03. Margosari	262	0	12
04. Bulugede	298	0	0
05. Tambakrejo	292	0	0
06. Kebonharjo	0	0	0
07. Purwosari	127	0	10
08. Jambearum	99	0	39
09. Purwokerto	88	0	14
10. Sukolilan	68	0	0
11. Bangunrejo	114	0	9
12. Kumpulrejo	68	0	6
13. Magersari	128	0	4
14. Wonosari	229	750	41
15. Kartikajaya	90	0	26
16. Bangunsari	126	0	52
17. Pidodowetan	260	1,000	0
18. Pidodokulon	197	0	17
Jumlah	2019	2,885	1,750
	2018	2,131	5,700
	2017	1,295	0
			230
			277

Sumber data: Dinas Pertanian dan Pangan Kab. Kendal

Tabel 5.9. Banyaknya Ternak Menurut Desa dan Jenis Ternak Tahun 2019

Ekor

Desa/Kelurahan	Sapi Potong	Sapi Perah	Kerbau	Kuda	
(1)	(2)	(3)	(4)	(5)	
01. L a n j i	6	0	9	0	
02. Donosari	31	0	12	0	
03. Margosari	45	0	0	0	
04. Bulugede	4	0	2	0	
05. Tambakrejo	10	0	0	0	
06. Kebonharjo	7	0	0	0	
07. Purwosari	0	0	0	0	
08. Jambearum	0	0	0	0	
09. Purwokerto	9	0	0	0	
10. Sukolilan	0	0	0	0	
11. Bangunrejo	0	0	0	0	
12. Kumpulrejo	9	0	0	0	
13. Magersari	8	0	0	0	
14. Wonosari	37	0	0	0	
15. Kartikajaya	6	0	0	0	
16. Bangunsari	28	0	7	0	
17. Pidodowetan	0	0	10	0	
18. Pidodokulon	0	0	7	0	
Jumlah	2019	200	0	47	0
	2018	91	0	50	13
	2017	243	0	48	20

Sumber data: Dinas Pertanian dan Pangan Kab. Kendal

Tabel 5.9. Lanjutan

Ekor

Desa/Kelurahan	Kambing	Domba	Kelinci
(1)	(6)	(7)	(8)
01. L a n j i	23	7	0
02. Donosari	66	10	0
03. Margosari	27	8	0
04. Bulugede	52	9	0
05. Tambakrejo	78	14	0
06. Kebonharjo	45	9	0
07. Purwosari	123	24	13
08. Jambearum	52	6	0
09. Purwokerto	9	5	0
10. Sukolilan	8	7	0
11. Bangunrejo	96	10	0
12. Kumpulrejo	86	17	0
13. Magersari	90	8	0
14. Wonosari	150	29	0
15. Kartikajaya	109	20	0
16. Bangunsari	595	16	8
17. Pidodowetan	20	10	0
18. Pidodokulon	73	11	0
Jumlah	2019	1,702	220
	2018	2,112	223
	2017	1,266	150

Sumber data: Dinas Pertanian dan Pangan Kab. Kendal

Tabel 5.10.

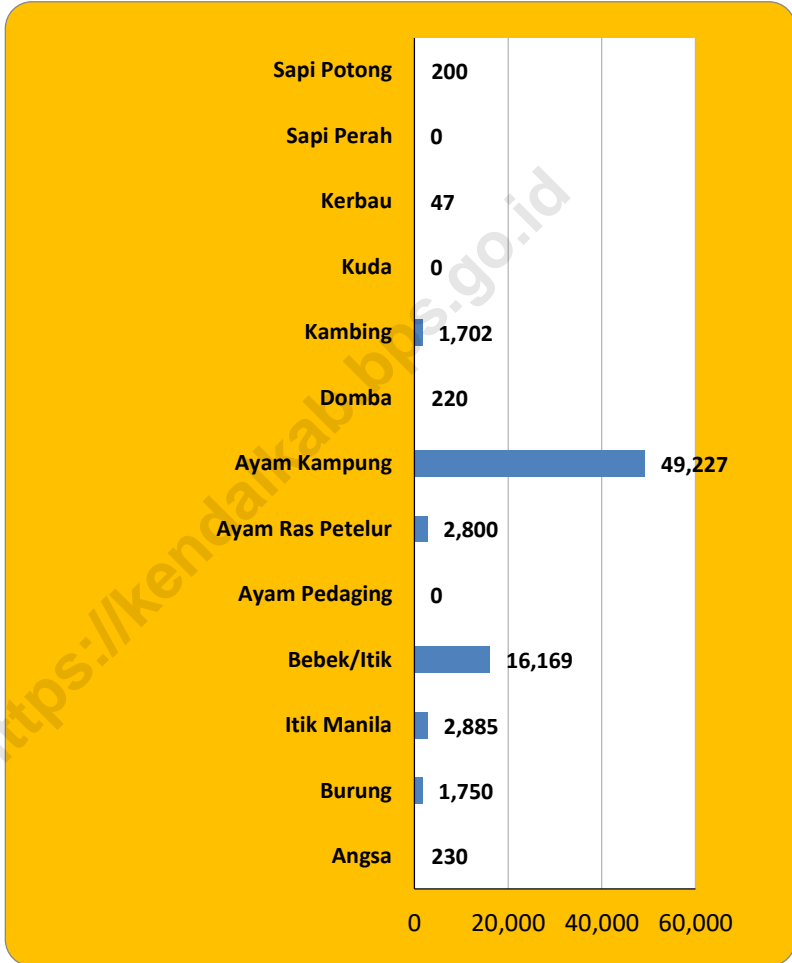
**Banyaknya Embung Desa Menurut Desa
di Kecamatan Patebon, 2018 dan 2019**

Desa/Kelurahan	2018	2019
(1)	(2)	(3)
01. L a n j i	0	0
02. Donosari	0	0
03. Margosari	0	0
04. Bulugede	0	0
05. Tambakrejo	0	0
06. Kebonharjo	0	0
07. Purwosari	0	0
08. Jambearum	0	0
09. Purwokerto	0	0
10. Sukolilan	0	0
11. Bangunrejo	0	0
12. Kumpulrejo	0	1
13. Magersari	0	0
14. Wonosari	0	0
15. Kartikajaya	0	0
16. Bangunsari	0	0
17. Pidodowetan	0	0
18. Pidodokulon	0	0
Jumlah	0	1

Catatan :

Sumber : BPS, Pendataan Potensi Desa (Podes) 2018 dan 2019

Grafik 5. Jumlah Ternak Menurut Jenisnya Tahun 2019



6

KEUANGAN



JUMLAH BANK KECAMATAN PATEBON TAHUN 2019

Bank Umum 1

BPR 2



JUMLAH PASAR KECAMATAN PATEBON



14 Milyar Rupiah
dana desa yang
digelontorkan
untuk Kecamatan
Patebon pada
tahun 2019 di 18
desa

PASAR UMUM 3

MINIMARKET 8

BAB VI. KEUANGAN

Kegiatan perekonomian di Kecamatan Patebon bisa dilihat dengan adanya Bank Umum yang berjumlah 1 berlokasi di Desa Kebonharjo dan BPR berjumlah 2 berlokasi di Desa Jambearum. Sarana lain yang menunjang perputaran uang yang ada di Kecamatan Patebon adalah sektor perdagangan. Secara umum, kondisi sarana perdagangan di Kecamatan Patebon pada tahun 2019 adalah terdapatnya 3 lokasi pasar umum yang terdapat di Desa Kebonharjo, Desa Wonosari dan Desa Pidodokulon. Jumlah pasar umum di Kecamatan Patebon tidak mengalami perubahan selama tiga tahun terakhir. Selain pasar umum Kecamatan Patebon memiliki 8 minimarket yang tersebar di 5 Desa.

Tahun 2019 merupakan tahun ketiga Indonesia mengucurkan Dana Desa sesuai amanat UU No. 6 Tahun 2014 tentang Desa. Dana ini diharapkan agar dimanfaatkan oleh pemerintah desa untuk membiayai penyelenggaraan pemerintahan, pembangunan, dan pemberdayaan masyarakat desa. Jumlah dana desa di Kecamatan Patebon pada tahun 2019 sebesar 14 milyar rupiah dengan Desa Tambakrejo merupakan desa yang mendapatkan dana desa terbesar yaitu sebesar 941,90 juta rupiah. Sedangkan desa dengan anggaran dana desa terkecil adalah Desa Sukolilan yaitu sebesar 774,36 juta rupiah.

Tabel 6.1. Banyaknya Bank Menurut Desa Tahun 2019

Desa/Kelurahan	Bank Umum	Bank Syariah	BPR
(1)	(2)	(3)	(4)
01. L a n j i	0	0	0
02. Donosari	0	0	0
03. Margosari	0	0	0
04. Bulugede	0	0	0
05. Tambakrejo	0	0	0
06. Kebonharjo	1	0	0
07. Purwosari	0	0	0
08. Jambearum	0	0	2
09. Purwokerto	0	0	0
10. Sukolilan	0	0	0
11. Bangunrejo	0	0	0
12. Kumpulrejo	0	0	0
13. Magersari	0	0	0
14. Wonosari	0	0	0
15. Kartikajaya	0	0	0
16. Bangunsari	0	0	0
17. Pidodowetan	0	0	0
18. Pidodokulon	0	0	0
Jumlah	1	0	2

Sumber data: Statistik Kecamatan Patebon

Tabel 6.2. Banyaknya Lembaga Keuangan Bukan Bank Menurut Desa Tahun 2019

Desa/Kelurahan	KSP	KUD	Money Changer	BKD
(1)	(2)	(3)	(4)	(5)
01. L a n j i	0	0	0	0
02. Donosari	0	0	0	0
03. Margosari	0	0	0	0
04. Bulugede	0	0	0	0
05. Tambakrejo	1	0	0	0
06. Kebonharjo	2	1	0	0
07. Purwosari	0	0	0	0
08. Jambearum	5	0	0	0
09. Purwokerto	7	0	0	0
10. Sukolilan	0	0	0	0
11. Bangunrejo	0	0	0	0
12. Kumpulrejo	0	0	0	0
13. Magersari	0	0	0	0
14. Wonosari	0	0	0	0
15. Kartikajaya	0	0	0	0
16. Bangunsari	0	0	0	0
17. Pidodowetan	0	0	0	0
18. Pidodokulon	0	0	0	0
Jumlah	15	1	0	0

Sumber data: Statistik Kecamatan Patebon

Tabel 6.3. Banyaknya Pasar Menurut Desa Tahun 2019

Desa/Kelurahan	Pasar Umum	Mini Market	Pasar Hewan	Pasar Ikan
(1)	(2)	(3)	(4)	(5)
01. L a n j i	0	1	0	0
02. Donosari	0	0	0	0
03. Margosari	0	0	0	0
04. Bulugede	0	0	0	0
05. Tambakrejo	0	1	0	0
06. Kebonharjo	1	1	0	0
07. Purwosari	0	1	0	0
08. Jambearum	0	2	0	0
09. Purwokerto	0	2	0	0
10. Sukolilan	0	0	0	0
11. Bangunrejo	0	0	0	0
12. Kumpulrejo	0	0	0	0
13. Magersari	0	0	0	0
14. Wonosari	1	0	0	0
15. Kartikajaya	0	0	0	0
16. Bangunsari	0	0	0	0
17. Pidodowetan	0	0	0	0
18. Pidodokulon	1	0	0	0
Jumlah	3	8	0	0

Sumber data: Statistik Kecamatan Patebon

Tabel 6.4. Jumlah Dana Desa Yang Bersumber Dari APBN Dirinci Per Desa Anggaran 2019

Desa/Kelurahan	Jumlah Dana Desa
(1)	(2)
01. L a n j i	814,006,000
02. Donosari	844,572,000
03. Margosari	803,720,000
04. Bulugede	896,209,000
05. Tambakrejo	941,903,000
06. Kebonharjo	822,045,000
07. Purwosari	874,942,000
08. Jambearum	834,144,000
09. Purwokerto	819,552,000
10. Sukolilan	774,364,000
11. Bangunrejo	776,656,000
12. Kumpulrejo	823,495,000
13. Magersari	810,352,000
14. Wonosari	865,588,000
15. Kartikajaya	778,872,000
16. Bangunsari	812,982,000
17. Pidodowetan	863,988,000
18. Pidodokulon	832,709,000
Jumlah	14,990,099,000

Sumber data: BAPERMASDES Kabupaten Kendal

Tabel 6.5. Banyaknya Sarana dan Prasarana Ekonomi Menurut Desa dan Jenisnya di Kecamatan Patebon , 2019

Desa/Kelurahan	Kelompok Pertokoan	Pasar Dengan Bangunan Permanen	Pasar Dengan Bangunan Semi Permanen	Pasar Tanpa Bangunan
(1)	(2)	(3)	(4)	(5)
01. L a n j i	0	0	0	0
02. Donosari	0	0	0	0
03. Margosari	0	0	0	0
04. Bulugede	0	0	0	0
05. Tambakrejo	0	0	0	0
06. Kebonharjo	2	0	1	0
07. Purwosari	0	0	0	0
08. Jambearum	0	0	0	0
09. Purwokerto	1	0	0	0
10. Sukolilan	0	0	0	0
11. Bangunrejo	0	0	0	0
12. Kumpulrejo	0	0	0	0
13. Magersari	0	0	0	0
14. Wonosari	0	1	0	0
15. Kartikajaya	0	0	0	0
16. Bangunsari	0	0	0	0
17. Pidodowetan	0	0	0	0
18. Pidodokulon	0	1	0	0
Jumlah	3	2	1	0

Tabel 6.5. Lanjutan

Desa/Kelurahan	Minimarket atau Swalayan	Toko/Warung Kelontong	Restoran/Rumah Makan
(1)	(6)	(7)	(8)
01. L a n j i	1	27	0
02. Donosari	0	22	0
03. Margosari	1	17	0
04. Bulugede	0	23	0
05. Tambakrejo	1	35	0
06. Kebonharjo	1	92	0
07. Purwosari	1	38	0
08. Jambearum	2	80	4
09. Purwokerto	2	37	2
10. Sukolilan	0	11	0
11. Bangunrejo	0	27	0
12. Kumpulrejo	0	12	0
13. Magersari	0	4	0
14. Wonosari	1	30	0
15. Kartikajaya	0	17	0
16. Bangunsari	0	15	0
17. Pidodowetan	1	25	0
18. Pidodokulon	0	20	0
Jumlah	11	532	6

Tabel 6.5. Lanjutan

Desa/Kelurahan	Warung/Kedai Makanan	Hotel	Hotel/Motel/Losmen/Wisma
(1)	(9)	(10)	(11)
01. L a n j i	17	0	0
02. Donosari	4	0	0
03. Margosari	1	0	0
04. Bulugede	4	0	0
05. Tambakrejo	4	0	0
06. Kebonharjo	23	1	1
07. Purwosari	15	0	0
08. Jambearum	23	1	0
09. Purwokerto	14	0	0
10. Sukolilan	1	0	0
11. Bangunrejo	2	0	0
12. Kumpulrejo	4	0	0
13. Magersari	7	0	0
14. Wonosari	18	0	0
15. Kartikajaya	3	0	0
16. Bangunsari	8	0	0
17. Pidodowetan	6	0	0
18. Pidodokulon	10	0	1
Jumlah	164	2	2

Catatan : ¹ yang memiliki luas < 400 m²

Sumber : BPS, Pendataan Potensi Desa (Podes) 2019

Tabel 6.6.

**Banyaknya Sarana Lembaga Keuangan Yang Beroperasi
Menurut Desa dan Jenisnya di Kecamatan Patebon , 2019**

Desa/Kelurahan	Bank Umum Pemerintahan	Bank Umum Swasta	Bank Perkreditan Rakyat
(1)	(2)	(3)	(4)
01. L a n j i	0	0	0
02. Donosari	0	0	0
03. Margosari	0	0	0
04. Bulugede	0	0	0
05. Tambakrejo	0	0	0
06. Kebonharjo	1	0	0
07. Purwosari	0	0	0
08. Jambearum	0	0	2
09. Purwokerto	0	0	0
10. Sukolilan	0	0	0
11. Bangunrejo	0	0	0
12. Kumpulrejo	0	0	0
13. Magersari	0	0	0
14. Wonosari	0	0	0
15. Kartikajaya	0	0	0
16. Bangunsari	0	0	0
17. Pidodowetan	0	0	0
18. Pidodokulon	0	0	0
Jumlah	1	0	2

Catatan :

Sumber : BPS, Pendataan Potensi Desa (Podes) 2019

Tabel 6.7.

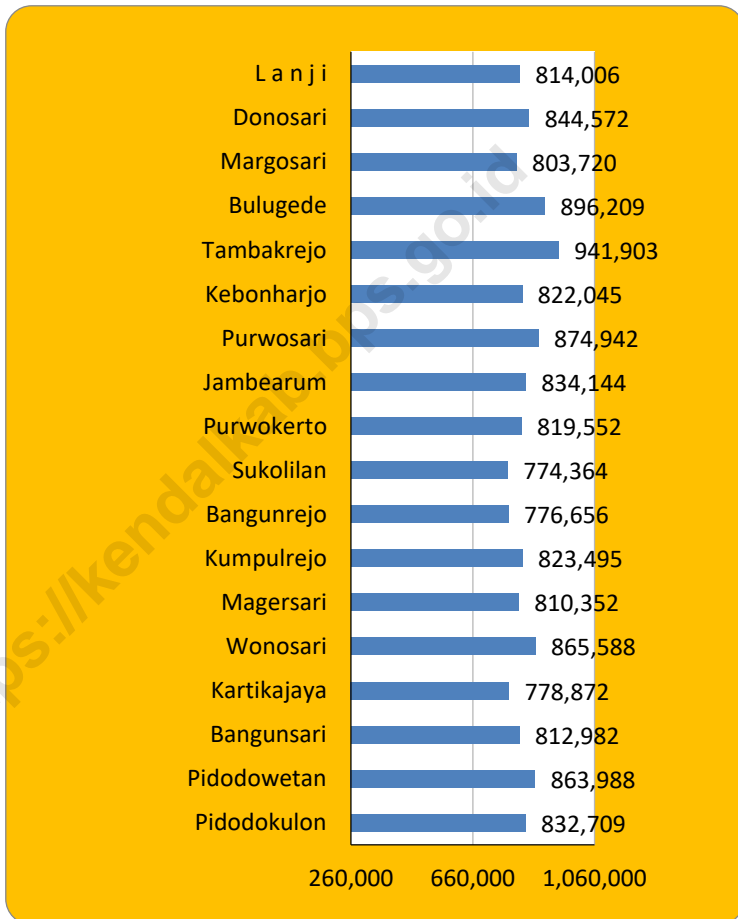
Banyaknya Koperasi yang Masih Aktif Menurut Desa dan Jenis Koperasi di Kecamatan Patebon , 2019

Desa/Kelurahan	Koperasi Unit Desa (KUD)	Koperasi Industri Kecil dan Kerajinan Rakyat (Kopinkra)	Koperasi Simpan Pinjam (Kospin)	Koperasi Lainnya
(1)	(2)	(3)	(4)	(5)
01. L a n j i	0	0	0	0
02. Donosari	0	0	0	0
03. Margosari	0	0	0	0
04. Bulugede	0	0	0	0
05. Tambakrejo	0	0	1	0
06. Kebonharjo	1	0	2	0
07. Purwosari	0	0	0	0
08. Jambearum	0	0	2	3
09. Purwokerto	0	0	7	0
10. Sukolilan	0	0	0	1
11. Bangunrejo	0	0	0	0
12. Kumpulrejo	0	0	0	0
13. Magersari	0	0	0	0
14. Wonosari	0	0	0	0
15. Kartikajaya	0	0	0	1
16. Bangunsari	0	0	0	1
17. Pidodowetan	0	0	0	0
18. Pidodokulon	0	0	0	1
Jumlah	1	0	12	7

Catatan :

Sumber : BPS, Pendataan Potensi Desa (Podes) 2019

Grafik 6. Jumlah Dana Desa Menurut Desa Tahun 2019 (Ribu Rupiah)





Sensus
Penduduk
2020

DATA

MENCERDASKAN BANGSA

" Enlighten The Nation "



**BADAN PUSAT STATISTIK
KABUPATEN KENDAL**

Jl. Pramuka Komplek Perkantoran Kendal, 51351
Telp. (0294) 381461, Fax. (0294) 383461
Email : bps3324@bps.go.id