

Kecamatan

MARGA DALAM ANGKA

Marga Subdistrict In Figure

2019



**BADAN PUSAT STATISTIK
KABUPATEN TABANAN**
BPS-Statistics of Tabanan Regency

Kecamatan

MARGA DALAM ANGKA

Marga Subdistrict In Figure

2019



KECAMATAN MARGA DALAM ANGKA 2019

No. Katalog: 1102001.5102050

No. Publikasi: 51020.1910

No. ISSN: 2477-7161

Ukuran Buku: 21 x 14.8 cm

Jumlah Halaman: xvi+102 halaman

Naskah :

Badan Pusat Statistik Kabupaten Tabanan

Penyunting :

Badan Pusat Statistik Kabupaten Tabanan

Gambar Kulit :

Badan Pusat Statistik Kabupaten Tabanan

Diterbitkan oleh :

© Badan Pusat Statistik Kabupaten Tabanan

Dicetak oleh :

Badan Pusat Statistik Kabupaten Tabanan

**Dilarang mengumumkan, mendistribusikan, mengomunikasikan, dan/
atau menggandakan sebagian atau seluruh isi buku ini untuk tujuan
komersil tanpa izin tertulis dari Badan Pusat Statistik**

TIM PENYUSUN

KECAMATAN MARGA DALAM ANGKA

2019

Penanggung Jawab Umum :

Indra Susilo DP.Sc M.M.

Penanggung Jawab Teknis :

I Gusti Gde Nyoman Sudarmayasa, SST

Editor :

I Gusti Gde Nyoman Sudarmayasa, SST
I Dewa Gede Antara Putra, SST

Penulis :

Ni Nyoman Surati, SE

Pengolah Data :

I Gusti Gde Nyoman Sudarmayasa, SST
I Dewa Gede Antara Putra, SST

Desain dan Layout :

I Gusti Gde Nyoman Sudarmayasa, SST
I Dewa Gede Antara Putra, SST

PETA KECAMATAN MARGA KABUPATEN TABANAN



Skala : 1:23072

2 0 2 Kilometers

KATA PENGANTAR.

KEPALA BPS KABUPATEN TABANAN



Indra Susilo DP.Sc.MM.

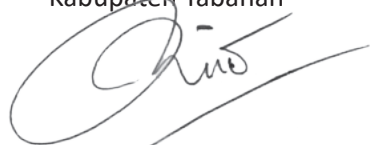
KATA PENGANTAR

Publikasi Kecamatan Marga Dalam Angka tahun 2019 ini merupakan kelanjutan dari publikasi tahun sebelumnya. Buku ini memuat tabel-tabel statistik, dimana datanya kami dapatkan dari Desa, dan Dinas Nevo se Kecamatan Marga.

Semoga dengan terbitnya buku ini dapat dipergunakan oleh konsumen data dan kami mengharapkan saran-saran demi kesempurnaan penerbitan ditahun yang akan datang. Kepada Kepala Desa, dan Dinas Nevo se Kecamatan Marga kami sampaikan terima kasih atas kerjasamanya selama ini.

Demikian kata pengantar singkat kami semoga bermanfaat bagi kita semua.

Tabanan, September 2019
Kepala Badan Pusat Statistik
Kabupaten Tabanan



Indra Susilo DP.Sc.MM.

DAFTAR ISI

Peta Kecamatan.....	ii
Kata Pengantar.....	v
Daftar Isi.....	vii

TABEL-TABEL	HALAMAN
-------------	---------

BAB 1 Geografis

Tabel 1.1 : Letak Desa dan Panjang Pantai di Kecamatan Marga 2018.....	5
Tabel 1.2 : Status Desa dan Topografi Desa di Kecamatan Marga 2018.....	6
Tabel 1.3 : Ketinggian Desa Dari Permukaan Laut 2018.....	7
Tabel 1.4 : Luas Wilayah Desa Serta Persentase Terhadap Kecamatan dan Kabupaten 2018.....	8
Tabel 1.5 : Jumlah Hujan dan Curah Hujan Setiap Bulan 2018.....	9

BAB 2 Pemerintahan

Tabel 2.1 : Banyaknya Banjar Dinas, Desa Adat, Banjar Adat dan Prajuru Adat di Kecamatan Marga 2018.....	15
Tabel 2.2 : Banyaknya Aparat Pemerintahan Desa 2018.....	16
Tabel 2.3 : Jarak Desa Ke Ibukota Kecamatan Keadaan 2018.....	17

BAB 3 Penduduk

Tabel 3.1 : Luas Wilayah, Jumlah Penduduk Rasio Jenis Kelamin dan Kepadatan Penduduk Menurut Kecamatan di Kabupaten Tabanan, 2018.....	23
Tabel 3.2 : Proyeksi Penduduk Dirinci Menurut Kelompok Umur dan Jenis Kelamin Per Kecamatan 2018.....	24

BAB 4 Sosial

Tabel 4.1.1 : Banyaknya Sekolah Menurut Jenjang Pendidikan Dirinci Per Desa 2018.....	37
Tabel 4.1.2 : Banyaknya Guru Menurut Jenjang Pendidikan Tempat Mengajar Dirinci Per Desa 2018.....	38
Tabel 4.1.3 : Banyaknya Murid Menurut Jenjang Pendidikan Dirinci Per Desa 2018.....	39
Tabel 4.1.4 : Ratio Murid dan Guru Menurut Jenjang Pendidikan 2018.....	42
Tabel 4.2.1 : Banyaknya Fasilitas dan Sarana Kesehatan Dirinci Menurut Jenisnya 2018.....	43
Tabel 4.2.2 : Banyaknya Tenaga Kesehatan Dirinci Menurut Jenisnya Keadaan 2018.....	44
Tabel 4.2.3 : Banyaknya Akseptor KB Dirinci Menurut Penggunaan Alat Kontrasepsi 2018.....	45
Tabel 4.2.4 : Banyaknya Lapangan Olah Raga Dirinci Menurut Jenisnya per Desa 2018.....	46
Tabel 4.3 : Jumlah Panti Asuhan, Penderita Cacat Dirinci Menurut Jenisnya 2018.....	47
Tabel 4.4 : Banyaknya Organisasi Kesenian Dirinci Menurut Jenisnya Per Desa 2018.....	48
Tabel 4.5.1 : Jumlah Tempat Ibadah Dirinci Menurut Jenisnya 2018.....	49
Tabel 4.5.2 : Banyaknya Pemuka Agama/Aliran Kepercayaan Terhadap Tuhan Yang Maha Esa 2018.....	50

BAB 5 Pertanian

Tabel 5.1 : Luas Tanam dan Luas Panen Padi Dirinci Per Desa 2018.....	55
Tabel 5.2 : Luas Tanam dan Luas Panen Jagung Dirinci Per Desa 2018.....	56

Tabel 5.3	: Luas Tanam dan Luas Panen Ubi Jalar Dirinci Per Desa 2018.....	57
Tabel 5.4	: Luas Tanam dan Luas Panen Ubi Kayu Dirinci Per Desa 2018.....	58
Tabel 5.5	: Luas Tanam dan Luas Panen Kacang Hijau Dirinci Per Desa 2018.....	59
Tabel 5.6	: Luas Tanam dan Luas Panen Kacang Kedelai Dirinci Per Desa 2018.....	60
Tabel 5.7	: Luas Tanam dan Luas Panen Kacang Merah Dirinci Per Desa 2018.....	61
Tabel 5.8	: Jumlah Pohon dan Produksi Tanaman Buah-Buahan Dirinci Per Desa 2018.....	62
Tabel 5.9	: Luas Tanam dan Produksi Perkebunan Rakyat Dirinci Per Desa 2018.....	68
Tabel 5.10	: Banyaknya Populasi Ternak Menurut Jenisnya Dirinci Per Desa 2018.....	71
Tabel 5.11	: Banyaknya Populasi Unggas Menurut Jenisnya Dirinci Per Desa Akhir 2018.....	73
Tabel 5.12	: Produksi Ikan Dirinci Menurut Jenisnya Per Desa 2018.....	74
Tabel 5.13	: Jumlah Subak dan Luas Areal Baku Subak Dirinci Menurut Jenis Irigasi 2018.....	75

BAB 6 Perindustrian

Tabel 6.1	: Banyaknya Perusahaan Industri Menurut Kelompok Industri Dirinci Per Desa 2018.....	81
Tabel 6.2	: Jumlah Tenaga Kerja Perusahaan Industri Menurut Kelompok Industri Dirinci Per Desa 2018.....	82

BAB 7 Perdagangan

Tabel 7.1	: Jumlah Sarana Perekonomian Menurut Jenisnya Dirinci Per Desa 2018.....	85
-----------	--	----

BAB 8 Transportasi, Komunikasi dan Pariwisata

Tabel 8.1	: Panjang Jalan Menurut jenis Permukaan Jalan dan Jumlah Jembatan Keadaan 2018.....	91
Tabel 8.2	: Banyaknya Sarana Komunikasi Menurut Jenisnya Dirinci Per Desa 2018.....	92
Tabel 8.3	: Jumlah Hotel dan Jumlah Kamar Menurut Jenisnya Dirinci Per Desa 2018.....	93
Tabel 8.4	: Jumlah Restoran/Rumah Makan, Warung dan Art Shop Dirinci Per Desa 2018.....	94

BAB 9 Keuangan

Tabel 9.1	: Jumlah Sarana Bank dan Lembaga Keuangan Lainnya Dirinci Per Desa 2018.....	97
Tabel 9.2	: Banyaknya Usaha Koperasi dan Jumlah Anggota Dirinci Menurut Jenisnya Keadaan 2018.....	98
Tabel 9.3	: Pendapatan, Belanja dan Pembiayaan Desa Dirinci Per Desa 2018 (000 Rp).....	99

GRAFIK-GRAFIK

HALAMAN

Grafik 1 : Luas Wilayah Per Desa di Kecamatan Marga 2018..... 3

Grafik 2 : Banyaknya Banjar Dinas, Desa Adat, Banjar Adat dan Prajuru Adat di Kecamatan Marga 2018..... 13

Grafik 3 : Piramida Penduduk Kecamatan Marga 2017 21

Grafik 4 : Banyaknya Sekolah TK, SD, SLTP dan Akademi/ Universitas 2018..... 35

Grafik 5 : Luas Tanam dan Luas Panen Padi 2018..... 53

Grafik 6 : Banyaknya Industri Besar, Sedang, Kecil dan Kerajinan Rumah Tangga 2018..... 79

Grafik 7 : Panjang Jalan Dirinci Menurut Jenis Permukaan Jalan 2018..... 89



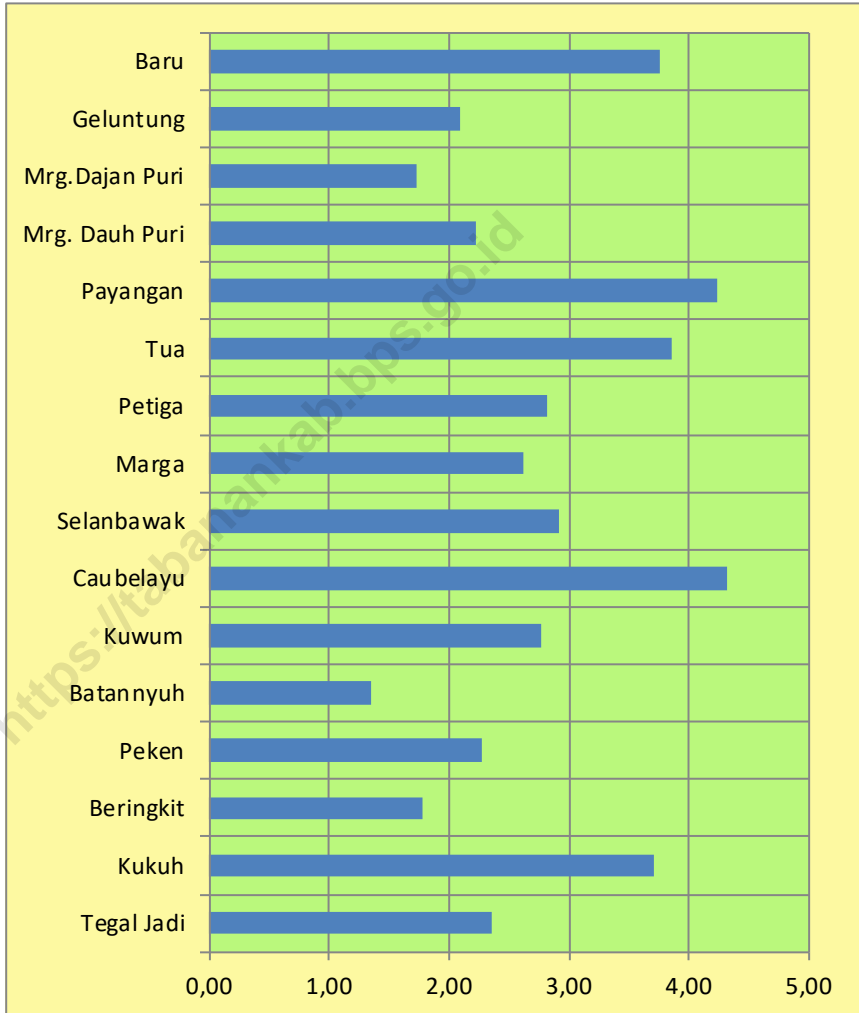
GEOGRAFIS



1

<https://tabanankelompokps.go.id>

GRAFIK 1:
LUAS WILAYAH PER DESA
DI KECAMATAN MARGA 2018



TABEL 1.1:
LETAK DESA DAN PANJANG PANTAI
DI KECAMATAN MARGA 2018

No.	Desa/ Kelurahan	Letak Desa		Panjang Pantai (Km)			
		Pantai	Bukan Pantai	<1 Km	1-5 Km	>5 Km	
(1)	(2)	(3)	(4)	(5)	(6)	(7)	
001	Tegal Jadi	-	1	-	-	-	
002	Kukuh	-	1	-	-	-	
003	Beringkit	-	1	-	-	-	
004	Peken	-	1	-	-	-	
005	Batannyuh	-	1	-	-	-	
006	Kuwum	-	1	-	-	-	
007	Caubelayu	-	1	-	-	-	
008	Selanbawak	-	1	-	-	-	
009	Marga	-	1	-	-	-	
010	Petiga	-	1	-	-	-	
011	Tua	-	1	-	-	-	
012	Payangan	-	1	-	-	-	
013	Marga Dauh Puri	-	1	-	-	-	
014	Marga Dajan Puri	-	1	-	-	-	
015	Geluntung	-	1	-	-	-	
016	Baru	-	1	-	-	-	
	Jumlah	2018	-	16	-	-	-
		2017	-	16	-	-	-
		2016	-	16	-	-	-
		2015	-	16	-	-	-
		2014	-	16	-	-	-

Sumber : Desa se Kecamatan Marga

TABEL 1.2. :
STATUS DESA DAN TOPOGRAFI
DESA DI KECAMATAN MARGA 2018

No.	Desa/ Kelurahan	Letak Desa		Topografi Desa			
		Kota	Pedes- an	Lembah / Daerah Ali- ran Sungai	Lereng/ Punggung Bukit	Dataran	
(1)	(2)	(3)	(4)	(5)	(6)	(7)	
001	Tegal Jadi	-	1	-	-	1	
002	Kukuh	1	-	-	-	1	
003	Beringkit	-	1	-	-	1	
004	Peken	-	1	-	-	1	
005	Batannyuh	-	1	-	-	1	
006	Kuwum	1	-	-	-	1	
007	Caubelayu	-	1	-	-	1	
008	Selanbawak	-	1	-	-	1	
009	Marga	1	-	-	-	1	
010	Petiga	-	1	-	-	1	
011	Tua	-	1	-	-	1	
012	Payangan	-	1	-	-	1	
013	Marga Dauh Puri	1	-	-	-	1	
014	Marga Dajan Puri	1	-	-	-	1	
015	Geluntung	-	1	-	-	1	
016	Baru	-	1	-	-	1	
	Jumlah	2018	5	11	-	-	16
		2017	5	11	-	-	16
		2016	5	11	-	-	16
		2015	5	11	-	-	16
		2014	5	11	-	-	16

Sumber : Desa se Kecamatan Marga

TABEL 1.3. :
KETINGGIAN DESA DARI PERMUKAAN LAUT
2018

No.	Desa/ Kelurahan	Ketinggian (M)		
		< 500	500 s/d.1 000	> 1 000
(1)	(2)	(3)	(4)	(5)
001	Tegal Jadi	1	-	-
002	Kukuh	1	-	-
003	Beringkit	1	-	-
004	Peken	1	-	-
005	Batannyuh	1	-	-
006	Kuwum	1	-	-
007	Caubelayu	1	-	-
008	Selanbawak	1	-	-
009	Marga	1	-	-
010	Petiga	-	1	-
011	Tua	-	1	-
012	Payangan	-	1	-
013	Marga Dauh Puri	1	-	-
014	Marga Dajan Puri	1	-	-
015	Geluntung	-	1	-
016	Baru	-	1	-
	Jumlah			
	2018	11	5	-
	2017	11	5	-
	2016	11	5	-
	2015	11	5	-
	2014	11	5	-

Sumber : Desa se Kecamatan Marga

TABEL 1.4. :
 LUAS WILAYAH DESA SERTA PERSENTASE
 TERHADAP KECAMATAN DAN KABUPATEN 2018

No.	Desa/ Kelurahan	Luas Wilayah (Km2)	Persentase Terhadap Keca- matan (%)	Persentase Terhadap Kabu- paten (%)
(1)	(2)	(3)	(4)	(5)
001	Tegal Jadi	2,35	5,25	0,28
002	Kukuh	3,71	8,28	0,44
003	Beringkit	1,77	3,95	0,21
004	Peken	2,27	5,07	0,27
005	Batannyuh	1,35	3,01	0,16
006	Kuwum	2,77	6,18	0,33
007	Caubelayu	4,31	9,62	0,51
008	Selanbawak	2,92	6,52	0,35
009	Marga	2,62	5,85	0,31
010	Petiga	2,82	6,30	0,34
011	Tua	3,86	8,62	0,46
012	Payangan	4,23	9,44	0,50
013	Mrg. Dauh Puri	2,23	4,98	0,27
014	Mrg.Dajan Puri	1,73	3,86	0,21
015	Geluntung	2,09	4,67	0,25
016	Baru	3,76	8,39	0,45
Jumlah		44,79	100,00	5,34

Sumber : Desa se Kecamatan Marga

TABEL 1.5. :
JUMLAH HUJAN DAN CURAH HUJAN
SETIAP BULAN 2017

Bulan	Jumlah Hujan (hari)	Curah Hujan (mm)
(1)	(2)	(3)
Januari	27	138,0
Februari	19	571,0
Maret	19	551,0
April	12	142,0
Mei	14	204,0
Juni	8	77,0
Juli	10	102,0
Agustus	6	53,0
September	10	41,0
Oktober	13	278,0
November	17	522,0
Desember	18	368,0

Sumber : BMKG Provinsi Bali



PEMERINTAHAN

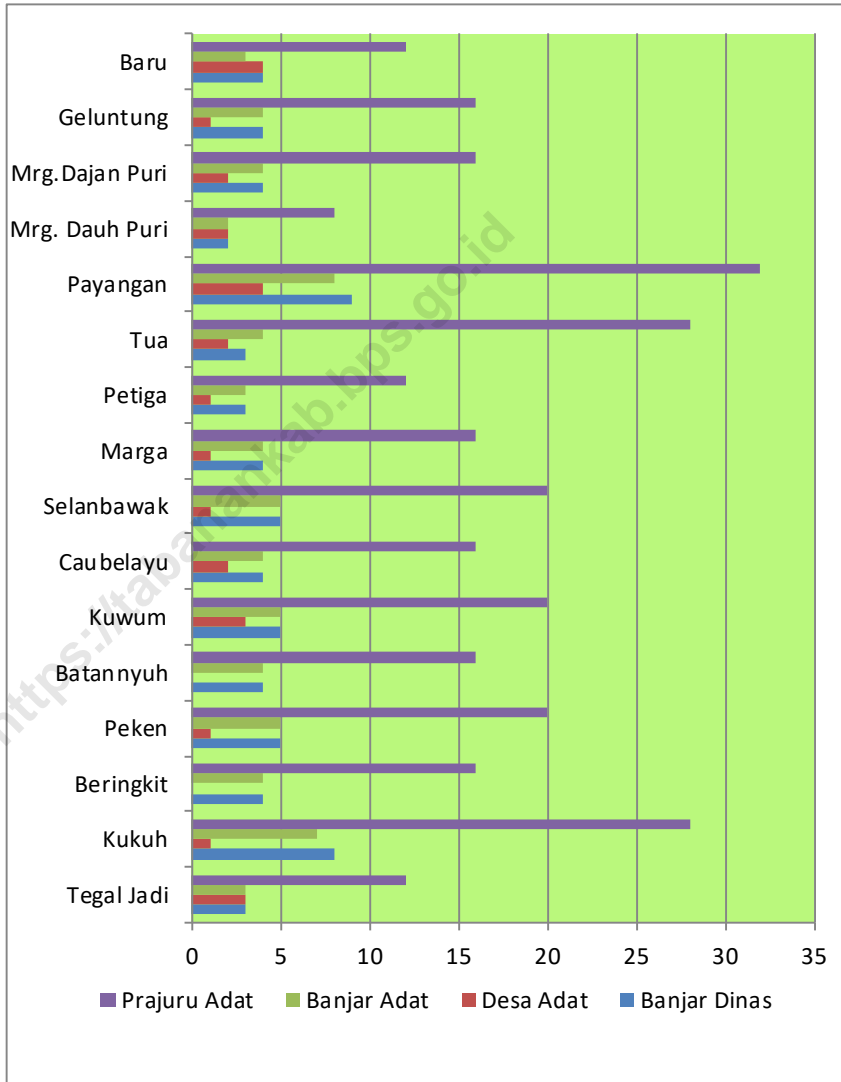


2



<http://tabanankab.go.id>

GRAFIK 2 :
 BANYAKNYA BANJAR DINAS,DESA ADAT, BANJAR ADAT
 DAN PRAJURU ADAT DI KECAMATAN MARGA 2017



TABEL 2.1. :
 BANYAKNYA BANJAR DINAS,DESA ADAT, BANJAR ADAT
 DAN PRAJURU ADAT DI KECAMATAN MARGA 2018

No.	Desa/ Kelurahan	Banjar Dinas	Desa Adat	Banjar Adat	Prajuru Desa Adat
(1)	(2)	(3)	(4)	(5)	(6)
001	Tegal Jadi	3	3	3	12
002	Kukuh	8	1	7	28
003	Beringkit	4	-	4	16
004	Peken	5	1	5	20
005	Batannyuh	4	-	4	16
006	Kuwum	5	3	5	20
007	Caubelayu	4	2	4	16
008	Selanbawak	5	1	5	20
009	Marga	4	1	4	16
010	Petiga	3	1	3	12
011	Tua	3	2	4	28
012	Payangan	9	4	8	32
013	Mrg. Dauh Puri	2	2	2	8
014	Mrg.Dajan Puri	4	2	4	16
015	Geluntung	4	1	4	16
016	Baru	4	4	3	12
	Jumlah	71	28	69	288
	2018	71	28	69	288
	2017	71	28	69	288
	2016	71	28	69	288
	2015	71	28	69	288
	2014	71	28	69	288

Sumber : Desa se Kecamatan Marga

TABEL 2.2. :
BANYAKNYA APARAT
PEMERINTAHAN DESA 2018

No.	Desa/ Kelurahan	Kepala Desa/ Lurah	Kepala Dusun/ Banjar	Sek- retaris Desa	Kaur Desa	Kasi	Staf
(1)	(2)	(3)	(4)	(5)	(6)	(7)	(8)
001	Tegal Jadi	1	3	1	3	3	1
002	Kukuh	1	8	1	3	3	1
003	Beringkit	1	4	1	3	3	1
004	Peken	1	5	1	3	3	1
005	Batannyuh	1	4	1	3	3	1
006	Kuwum	1	5	1	3	3	1
007	Caubelayu	1	4	1	3	3	1
008	Selanbawak	1	5	1	3	3	1
009	Marga	1	4	1	3	3	1
010	Petiga	1	3	1	3	3	1
011	Tua	1	3	1	3	3	1
012	Payangan	1	9	1	3	3	1
013	Mrg. Dauh Puri	1	2	1	3	3	1
014	Mrg.Dajan Puri	1	4	1	3	3	1
015	Geluntung	1	4	1	3	3	1
016	Baru	1	4	1	3	3	1
	Jumlah	16	71	16	48	48	16

Sumber : Desa se Kecamatan Marga

TABEL 2.3. :
JARAK DESA KE IBUKOTA
KECAMATAN KEADAAN 2018

No.	Desa/ Kelurahan	Jarak Desa ke Ibukota Kecamatan (Km)								
		<1	1-2	3-4	5-6	7-8	9-10	10-15	15-20	>20
(1)	(2)	(3)	(4)	(5)	(6)	(7)	(8)	(9)	(10)	(11)
001	Tegal Jadi	-	-	-	1	-	-	-	-	-
002	Kukuh	-	-	-	-	1	-	-	-	-
003	Beringkit	-	-	-	1	-	-	-	-	-
004	Peken	-	-	-	1	-	-	-	-	-
005	Batannyuh	-	1	-	-	-	-	-	-	-
006	Kuwum	-	1	-	-	-	-	-	-	-
007	Caubelayu	-	-	-	-	1	-	-	-	-
008	Selanbawak	-	-	-	-	1	-	-	-	-
009	Marga	-	1	-	-	-	-	-	-	-
010	Petiga	-	-	-	1	-	-	-	-	-
011	Tua	-	-	-	-	1	-	-	-	-
012	Payangan	-	-	-	-	1	-	-	-	-
013	Mrg. Dauh Puri	-	1	-	-	-	-	-	-	-
014	Mrg. Dajan Puri	-	1	-	-	-	-	-	-	-
015	Geluntung	-	-	1	-	-	-	-	-	-
016	Baru	-	-	-	-	1	-	-	-	-
	Jumlah 2018	-	5	1	4	6	-	-	-	-
	2017	-	5	1	4	6	-	-	-	-
	2016	-	5	1	4	6	-	-	-	-
	2015	-	5	1	4	6	-	-	-	-
	2014	-	5	1	4	6	-	-	-	-

PENDUDUK

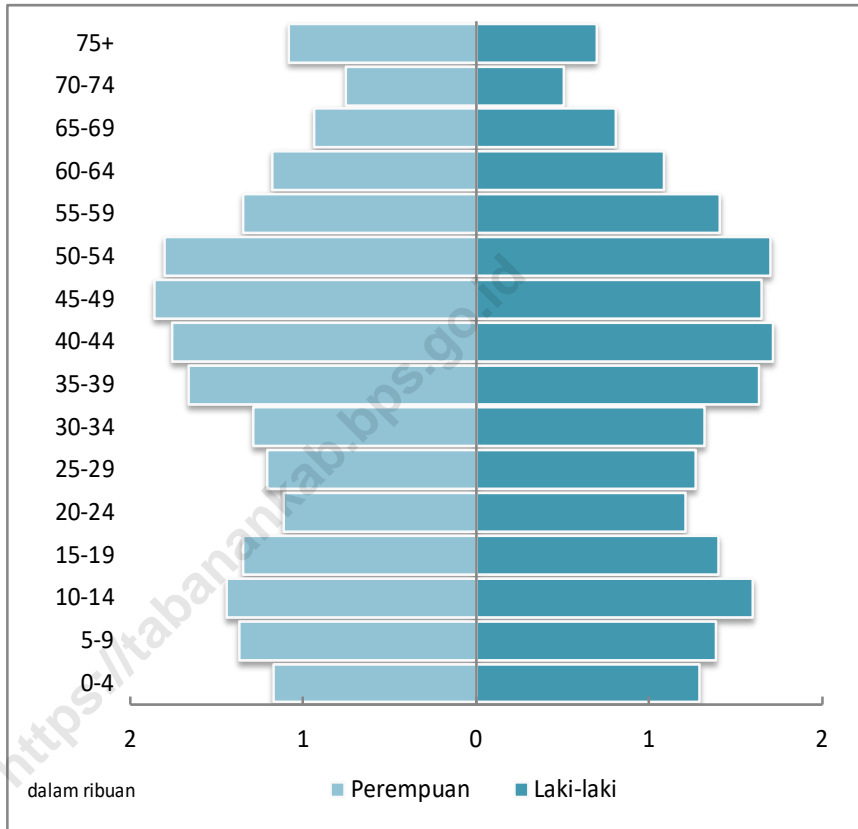


3



<http://tabananku.bps.go.id>

GRAFIK 3 :
 PIRAMIDA PENDUDUK KECAMATAN MARGA 2018



TABEL 3.1.:
 LUAS WILAYAH, JUMLAH PENDUDUK, RASIO JENIS KELAMIN DAN
 KEPADATAN PENDUDUK MENURUT KECAMATAN
 DI KABUPATEN TABANAN, 2017

Kecamatan	Luas (Km ²)	Penduduk (orang)		Kepadatan Penduduk (orang/ km ²)	Rasio Jenis Kelamin
		Jumlah (000)	% Terhadap Penduduk Kabupaten		
(1)	(2)	(3)	(4)	(5)	(6)
Selemadeg	52,05	19,72	4,45	379	95,25
Selemadeg Timur	54,78	21,58	4,87	394	95,29
Selemadeg Barat	120,15	19,49	4,39	162	98,67
Kerambitan	42,39	39,13	8,82	923	97,33
Tabanan	51,40	74,82	16,87	1.456	99,52
Kediri	53,60	94,09	21,22	1.755	101,69
Marga	44,79	42,03	9,48	938	97,14
Baturiti	99,17	48,54	10,94	489	99,75
Penebel	141,98	44,86	10,11	316	94,70
Pupuan	179,02	39,24	8,85	219	99,19
Kab. Tabanan	839,33	443,50	100,00	528	98,61

Sumber : Proyeksi Penduduk Hasil Sensus Penduduk 2010

Catatan : Total Kabupaten menggunakan data Proyeksi, distribusi kecamatan menggunakan data Pola Sensus-Sensus Penduduk Terakhir dengan tetap mengamati perkembangan penduduk per kecamatan

TABEL 3.2:
 PROYEKSI PENDUDUK DIRINCI MENURUT KELOMPOK
 UMUR DAN JENIS KELAMIN PER KECAMATAN 2018
 (000 JIWA)

Kode Kec	Kecamatan	Kelompok Umur dan Jenis Kelamin					
		0 - 4			5 - 9		
		Laki	Perem- puan	Jumlah	Laki	Perem- puan	Jumlah
(1)	(2)	(3)	(4)	(5)	(6)	(7)	(8)
010	Selemadeg	0,57	0,53	1,10	0,60	0,59	1,19
011	Selemadeg Timur	0,55	0,54	1,09	0,64	0,57	1,21
012	Selemadeg Barat	0,51	0,50	1,01	0,66	0,59	1,25
020	Kerambitan	1,04	1,01	2,05	1,15	1,10	2,25
030	Tabanan	2,36	2,28	4,64	2,60	2,41	5,01
040	Kediri	3,14	3,00	6,14	3,40	3,32	6,72
050	Marga	1,29	1,17	2,46	1,39	1,37	2,76
060	Baturiti	1,66	1,62	3,28	1,82	1,67	3,49
070	Penebel	1,08	1,05	2,13	1,31	1,22	2,53
080	Pupuan	1,20	1,10	2,30	1,33	1,26	2,59
	Jumlah	13,40	12,80	26,20	14,90	14,10	29,00

Sumber : Proyeksi Penduduk 2018

TABEL 3.2:
(LANJUTAN)

Kode Kec	Kecamatan	Kelompok Umur dan Jenis Kelamin					
		10 - 14			15 - 19		
		Laki	Perem- puan	Jumlah	Laki	Perem- puan	Jumlah
(1)	(2)	(9)	(10)	(11)	(12)	(13)	(14)
010	Selemadeg	0,73	0,67	1,40	0,54	0,51	1,05
011	Selemadeg Timur	0,73	0,73	1,46	0,62	0,54	1,16
012	Selemadeg Barat	0,69	0,56	1,25	0,51	0,46	0,97
020	Kerambitan	1,37	1,34	2,71	1,33	1,14	2,47
030	Tabanan	2,99	2,65	5,64	2,84	3,02	5,86
040	Kediri	3,78	3,53	7,31	3,68	3,57	7,25
050	Marga	1,60	1,44	3,04	1,40	1,35	2,75
060	Baturiti	2,06	1,90	3,96	1,60	1,46	3,06
070	Penebel	1,49	1,35	2,84	1,16	0,94	2,10
080	Pupuan	1,66	1,53	3,19	1,02	0,91	1,93
	Jumlah	17,10	15,70	32,80	14,70	13,90	28,60

Sumber : Proyeksi Penduduk 2018

TABEL 3.2:
(LANJUTAN)

Kode Kec	Kecamatan	Kelompok Umur dan Jenis Kelamin					
		20 - 24			25 - 29		
		Laki	Perem- puan	Jumlah	Laki	Perem- puan	Jumlah
(1)	(2)	(15)	(16)	(17)	(18)	(19)	(20)
010	Selemadeg	0,45	0,40	0,85	0,51	0,56	1,07
011	Selemadeg Timur	0,45	0,47	0,92	0,53	0,50	1,03
012	Selemadeg Barat	0,45	0,45	0,90	0,52	0,55	1,07
020	Kerambitan	1,00	0,88	1,88	1,08	1,01	2,09
030	Tabanan	2,52	2,38	4,90	2,51	2,45	4,96
040	Kediri	3,15	3,04	6,19	3,47	3,41	6,88
050	Marga	1,21	1,11	2,32	1,27	1,21	2,48
060	Baturiti	1,27	1,18	2,45	1,35	1,38	2,73
070	Penebel	0,86	0,81	1,67	0,99	1,01	2,00
080	Pupuan	0,94	0,98	1,92	1,17	1,12	2,29
	Jumlah	12,30	11,70	24,00	13,40	13,20	26,60

Sumber : Proyeksi Penduduk 2018

TABEL 3.2:
(LANJUTAN)

Kode Kec	Kecamatan	Kelompok Umur dan Jenis Kelamin					
		30 - 34			35 - 39		
		Laki	Perem- puan	Jumlah	Laki	Perem- puan	Jumlah
(1)	(2)	(21)	(22)	(23)	(24)	(25)	(26)
010	Selemadeg	0,54	0,51	1,05	0,68	0,73	1,41
011	Selemadeg Timur	0,53	0,56	1,09	0,73	0,81	1,54
012	Selemadeg Barat	0,56	0,57	1,13	0,71	0,68	1,39
020	Kerambitan	1,05	1,08	2,13	1,33	1,38	2,71
030	Tabanan	2,51	2,47	4,98	2,69	2,77	5,46
040	Kediri	3,43	3,19	6,62	3,82	3,82	7,64
050	Marga	1,32	1,29	2,61	1,64	1,66	3,30
060	Baturiti	1,57	1,67	3,24	2,00	2,01	4,01
070	Penebel	1,09	1,11	2,20	1,33	1,47	2,80
080	Pupuan	1,30	1,25	2,55	1,57	1,47	3,04
	Jumlah	13,90	13,70	27,60	16,50	16,80	33,30

Sumber : Proyeksi Penduduk 2018

TABEL 3.2:
(LANJUTAN)

Kode Kec	Kecamatan	Kelompok Umur dan Jenis Kelamin					
		40 - 44			45 - 49		
		Laki	Perem- puan	Jumlah	Laki	Perem- puan	Jumlah
(1)	(2)	(27)	(28)	(29)	(30)	(31)	(32)
010	Selemadeg	0,91	0,91	1,82	0,90	0,98	1,88
011	Selemadeg Timur	1,01	0,99	2,00	0,99	1,05	2,04
012	Selemadeg Barat	0,89	0,87	1,76	0,97	0,95	1,92
020	Kerambitan	1,75	1,84	3,59	1,85	1,79	3,64
030	Tabanan	3,25	3,41	6,66	3,33	3,27	6,60
040	Kediri	4,26	4,30	8,56	4,05	3,83	7,88
050	Marga	1,72	1,76	3,48	1,65	1,86	3,51
060	Baturiti	2,00	1,98	3,98	2,09	2,00	4,09
070	Penebel	1,92	1,93	3,85	2,17	2,38	4,55
080	Pupuan	1,79	1,81	3,60	1,90	1,99	3,89
	Jumlah	19,50	19,80	39,30	19,90	20,10	40,00

Sumber : Proyeksi Penduduk 2018

TABEL 3.2:
(LANJUTAN)

Kode Kec	Kecamatan	Kelompok Umur dan Jenis Kelamin					
		50 - 54			55 - 59		
		Laki	Perem- puan	Jumlah	Laki	Perem- puan	Jumlah
(1)	(2)	(33)	(34)	(35)	(36)	(37)	(38)
010	Selemadeg	0,85	0,80	1,65	0,64	0,73	1,37
011	Selemadeg Timur	0,94	0,97	1,91	0,78	0,82	1,60
012	Selemadeg Barat	0,83	0,83	1,66	0,67	0,76	1,43
020	Kerambitan	1,71	1,79	3,50	1,36	1,47	2,83
030	Tabanan	2,96	2,71	5,67	2,08	2,14	4,22
040	Kediri	3,45	3,33	6,78	2,52	2,39	4,91
050	Marga	1,70	1,80	3,50	1,41	1,35	2,76
060	Baturiti	2,02	2,01	4,03	1,50	1,55	3,05
070	Penebel	2,23	2,41	4,64	1,97	2,00	3,97
080	Pupuan	1,81	1,75	3,56	1,27	1,39	2,66
	Jumlah	18,50	18,40	36,90	14,20	14,60	28,80

Sumber : Proyeksi Penduduk 2018

TABEL 3.2:
(LANJUTAN)

Kode Kec	Kecamatan	Kelompok Umur dan Jenis Kelamin					
		60 - 64			65 - 69		
		Laki	Perem- puan	Jumlah	Laki	Perem- puan	Jumlah
(1)	(2)	(39)	(40)	(41)	(42)	(43)	(44)
010	Selemadeg	0,57	0,66	1,23	0,48	0,50	0,98
011	Selemadeg Timur	0,68	0,78	1,46	0,54	0,53	1,07
012	Selemadeg Barat	0,61	0,64	1,25	0,45	0,50	0,95
020	Kerambitan	1,11	1,21	2,32	0,93	0,97	1,90
030	Tabanan	1,74	1,76	3,50	1,23	1,37	2,60
040	Kediri	1,88	2,03	3,91	1,60	1,50	3,10
050	Marga	1,09	1,18	2,27	0,81	0,94	1,75
060	Baturiti	1,18	1,26	2,44	0,86	1,01	1,87
070	Penebel	1,50	1,62	3,12	1,20	1,33	2,53
080	Pupuan	0,94	1,06	2,00	0,70	0,75	1,45
	Jumlah	11,30	12,20	23,50	8,80	9,40	18,20

Sumber : Proyeksi Penduduk 2018

TABEL 3.2:
(LANJUTAN)

Kode Kec	Kecamatan	Kelompok Umur dan Jenis Kelamin					
		70 - 64			75+		
		Laki	Perem- puan	Jumlah	Laki	Perem- puan	Jumlah
(1)	(2)	(45)	(46)	(47)	(48)	(49)	(50)
010	Selemadeg	0,28	0,39	0,67	0,37	0,63	1,00
011	Selemadeg Timur	0,36	0,46	0,82	0,45	0,73	1,18
012	Selemadeg Barat	0,26	0,35	0,61	0,39	0,55	0,94
020	Kerambitan	0,58	0,75	1,33	0,66	1,07	1,73
030	Tabanan	0,82	1,09	1,91	0,89	1,32	2,21
040	Kediri	0,87	1,14	2,01	0,94	1,25	2,19
050	Marga	0,51	0,75	1,26	0,70	1,08	1,78
060	Baturiti	0,60	0,69	1,29	0,66	0,91	1,57
070	Penebel	0,75	1,09	1,84	0,77	1,32	2,09
080	Pupuan	0,47	0,59	1,06	0,47	0,74	1,21
	Jumlah	5,50	7,30	12,80	6,30	9,60	15,90

Sumber : Proyeksi Penduduk 2018

TABEL 3.2:
(LANJUTAN)

Kode Kec	Kecamatan	Kelompok Umur dan Jenis Kelamin		
		Total		
		Laki	Perempuan	Jumlah
(1)	(2)	(51)	(52)	(53)
010	Selemadeg	9,62	10,10	19,72
011	Selemadeg Timur	10,53	11,05	21,58
012	Selemadeg Barat	9,68	9,81	19,49
020	Kerambitan	19,30	19,83	39,13
030	Tabanan	37,32	37,50	74,82
040	Kediri	47,44	46,65	94,09
050	Marga	20,71	21,32	42,03
060	Baturiti	24,24	24,30	48,54
070	Penebel	21,82	23,04	44,86
080	Pupuan	19,54	19,70	39,24
	Jumlah	220,20	223,30	443,50

Sumber : Proyeksi Penduduk 2018

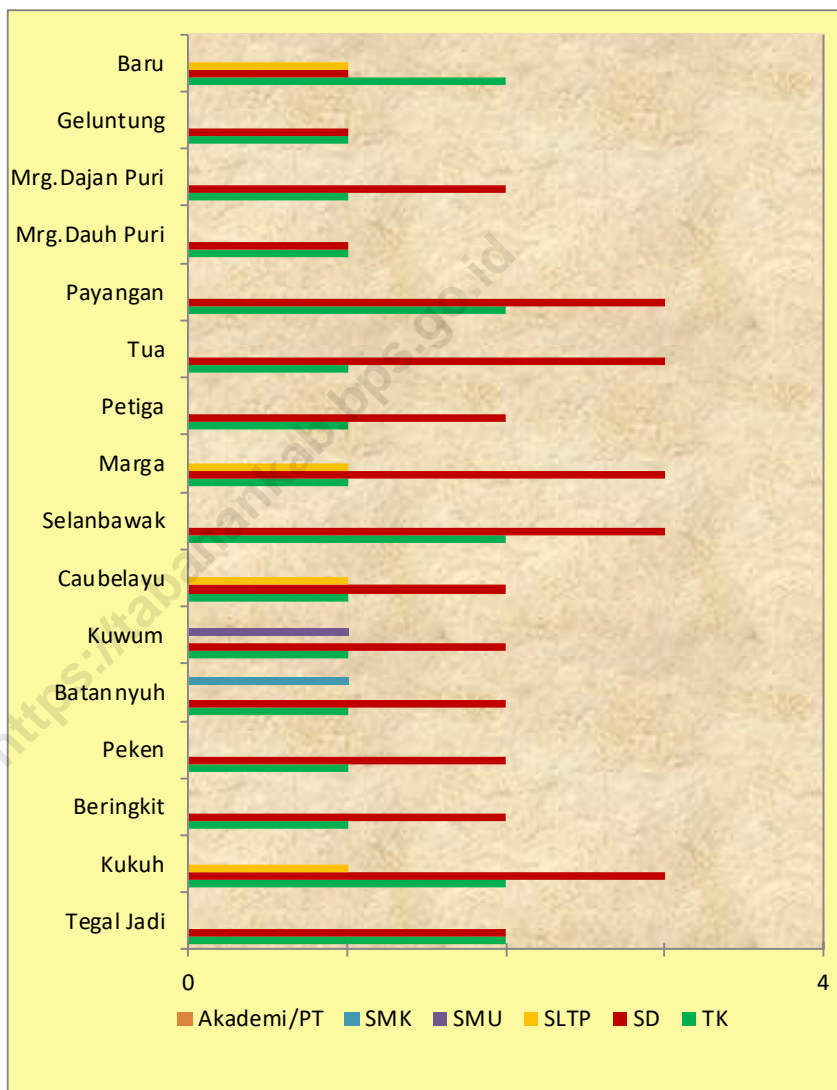


SOSIAL



<https://kitabankesbps.go.id>

GRAFIK 4 :
 BANYAKNYA SEKOLAH TK, SD, SLTP, SLTA DAN
 AKADEMI/UNIVERSITAS 2017



TABEL 4.1.1. :
BANYAKNYA SEKOLAH MENURUT JENJANG
PENDIDIKAN DIRINCI PER DESA 2018

No.	Desa/ Kelurahan	Jenjang Pendidikan					
		TK	SD	SLTP	SMU	SMK	Akademi/PT
(1)	(2)	(3)	(4)	(5)	(6)	(7)	(8)
001	Tegal Jadi	2	2	-	-	-	-
002	Kukuh	2	3	1	-	-	-
003	Beringkit	1	2	-	-	-	-
004	Peken	1	2	-	-	-	-
005	Batanyuh	1	2	-	-	1	-
006	Kuwum	1	2	-	1	-	-
007	Caubelayu	1	2	1	-	-	-
008	Selanbawak	2	3	-	-	-	-
009	Marga	1	3	1	-	-	-
010	Petiga	1	2	-	-	-	-
011	Tua	1	3	-	-	-	-
012	Payangan	2	3	-	-	-	-
013	Mrg.Dauh Puri	1	1	-	-	-	-
014	Mrg.Dajan Puri	1	2	-	-	-	-
015	Geluntung	1	1	-	-	-	-
016	Baru	2	1	1	-	-	-
	Jumlah 2018	21	34	4	1	1	-
	2017	21	34	4	1	1	-
	2016	21	34	4	1	1	-
	2015	20	34	4	1	1	-
	2014	20	34	4	1	1	-

Sumber : Diknas Kab.Tabanan

TABEL 4.1.2. :
BANYAKNYA GURU MENURUT JENJANG PENDIDIKAN
TEMPAT MENGAJAR DIRINCI PER DESA 2018

No.	Desa/ Kelurahan	Jenjang Pendidikan					
		TK	SD	SLTP	SMU	SMK	Akademi/PT
(1)	(2)	(3)	(4)	(5)	(6)	(7)	(8)
001	Tegal Jadi	4	20	-	-	-	-
002	Kukuh	2	35	68	-	-	-
003	Beringkit	3	25	-	-	-	-
004	Peken	3	12	-	-	-	-
005	Batannyuh	3	22	-	-	72	-
006	Kuwum	4	11	-	60	-	-
007	Caubelayu	3	23	22	-	-	-
008	Selanbawak	4	24	-	-	-	-
009	Marga	5	58	74	-	-	-
010	Petiga	3	9	-	-	-	-
011	Tua	3	33	-	-	-	-
012	Payangan	4	20	-	-	-	-
013	Mrg.Dauh Puri	4	10	-	-	-	-
014	Mrg.Dajan Puri	2	21	-	-	-	-
015	Geluntung	2	10	-	-	-	-
016	Baru	2	9	-	-	-	-
	Jumlah 2018	51	342	164	60	72	-
	2017	52	343	174	85	96	-
	2016	52	324	181	96	96	-
	2015	53	355	194	82	98	-
	2014	50	384	191	81	99	-

Sumber : Diknas Kab.Tabanan

TABEL 4.1.3. :
BANYAKNYA MURID MENURUT JENJANG
PENDIDIKAN DIRINCI PER DESA 2018

No.	Desa/ Kelurahan	Jenjang Pendidikan					
		Taman Kanak-kanak			Sekolah Dasar		
		Laki-laki	Perempuan	Jumlah	Laki-laki	Perempuan	Jumlah
(1)	(2)	(3)	(4)	(5)	(6)	(7)	(8)
001	Tegal Jadi	18	10	28	70	73	143
002	Kukuh	29	18	47	126	137	263
003	Beringkit	9	7	16	57	58	115
004	Peken	14	18	32	79	81	160
005	Batannyuh	18	17	35	93	78	171
006	Kuwum	20	24	44	45	32	77
007	Caubelayu	18	14	32	109	102	211
008	Selanbawak	33	44	77	132	123	255
009	Marga	60	41	101	266	237	503
010	Petiga	7	8	15	67	49	116
011	Tua	11	13	24	120	127	247
012	Payangan	10	11	21	103	334	437
013	Mrg.Dauh Puri	26	29	55	49	48	97
014	Mrg.Dajan Puri	9	4	13	45	87	132
015	Geluntung	10	9	19	47	53	100
016	Baru	10	6	16	30	22	52
	Jumlah 2018	226	201	427	1 044	970	2 014
	2017	331	317	528	1 517	1 443	2 960
	2016	249	277	526	1 535	1 431	2 966

TABEL 4.1.3. :
(LANJUTAN)

No.	Desa/ Kelurahan	Jenjang Pendidikan					
		SLTP			SMU		
		Laki- laki	Peremp- uan	Jumlah	Laki- laki	Peremp- uan	Jumlah
(1)	(2)	(9)	(10)	(11)	(12)	(13)	(14)
001	Tegal Jadi	-	-	-	-	-	-
002	Kukuh	384	326	710	-	-	-
003	Beringkit	-	-	-	-	-	-
004	Peken	-	-	-	-	-	-
005	Batannyuh	-	-	-	-	-	-
006	Kuwum	-	-	-	246	260	506
007	Caubelayu	93	84	177	-	-	-
008	Selanbawak	-	-	-	-	-	-
009	Marga	388	346	734	-	-	-
010	Petiga	-	-	-	-	-	-
011	Tua	85	72	157	-	-	-
012	Payangan	-	-	-	-	-	-
013	Mrg.Dauh Puri	-	-	-	-	-	-
014	Mrg.Dajan Puri	-	-	-	-	-	-
015	Geluntung	-	-	-	-	-	-
016	Baru	-	-	-	-	-	-
	Jumlah 2018	865	756	1 621	246	260	506
	2017	791	819	1 610	162	126	288
	2016	905	855	1 760	162	126	288
	2015	937	845	1 782	187	138	325
	2014	961	856	1 817	193	149	342

TABEL 4.1.3. :
(LANJUTAN)

No.	Desa/ Kelurahan	Jenjang Pendidikan					
		SMK			Perguruan Tinggi		
		Laki- laki	Peremp- uan	Jumlah	Laki- laki	Peremp- uan	Jumlah
(1)	(2)	(15)	(16)	(17)	(18)	(19)	(20)
001	Tegal Jadi	-	-	-	-	-	-
002	Kukuh	-	-	-	-	-	-
003	Beringkit	-	-	-	-	-	-
004	Peken	-	-	-	-	-	-
005	Batannyuh	450	361	811	-	-	-
006	Kuwum	-	-	-	-	-	-
007	Caubelayu	-	-	-	-	-	-
008	Selanbawak	-	-	-	-	-	-
009	Marga	-	-	-	-	-	-
010	Petiga	-	-	-	-	-	-
011	Tua	-	-	-	-	-	-
012	Payangan	-	-	-	-	-	-
013	Mrg.Dauh Puri	-	-	-	-	-	-
014	Mrg.Dajan Puri	-	-	-	-	-	-
015	Geluntung	-	-	-	-	-	-
016	Baru	-	-	-	-	-	-
	Jumlah 2018	450	361	811	-	-	-
	2017	405	334	739	-	-	-
	2016	403	304	707	-	-	-
	2015	355	310	665	-	-	-
	2014	335	263	618	-	-	-

TABEL 4.1.4. :
RATIO MURID DAN GURU MENURUT
JENJANG PENDIDIKAN 2018

No.	Desa/ Kelurahan	Jenjang Pendidikan					
		TK	SD	SLTP	SMU	SMK	kademi/ PT
(1)	(2)	(3)	(4)	(5)	(6)	(7)	(8)
001	Tegal Jadi	7	7	-	-	-	-
002	Kukuh	24	8	6	-	-	-
003	Beringkit	5	5	-	-	-	-
004	Peken	11	13	-	-	-	-
005	Batannyuh	12	8	-	-	11	-
006	Kuwum	11	7	-	8	-	-
007	Caubelayu	11	9	4	-	-	-
008	Selanbawak	19	11	-	-	-	-
009	Marga	20	9	5	-	-	-
010	Petiga	5	13	-	-	-	-
011	Tua	8	7	-	-	-	-
012	Payangan	5	22	-	-	-	-
013	Mrg.Dauh Puri	14	10	-	-	-	-
014	Mrg.Dajan Puri	7	6	-	-	-	-
015	Geluntung	10	10	-	-	-	-
016	Baru	8	6	-	-	-	-
	Jumlah 2018	8	6	10	8	11	-
	2017	10	4	9	3	8	-
	2016	10	5	8	3	7	-
	2015	10	10	10	4	8	-
	2014	10	9	10	4	8	-

Sumber : Diknas Kab.Tabanan

TABEL 4.2.1. :
BANYAKNYA FASILITAS DAN SARANA KESEHATAN
DIRINCI MENURUT JENISNYA 2018

No	Desa/ Kelurahan	Po- syandu	Po- liklin- ik	Pusk- esmas	Pusk- esmas Pemb- antu	Dokter Prak- tek	Klinik Ber- salin	Pos KB
(1)	(2)	(3)	(4)	(5)	(6)	(7)	(8)	(9)
001	Tegal Jadi	3	-	-	1	1	-	
002	Kukuh	8	-	1	-	2	-	
003	Beringkit	4	-	-	-	-	-	
004	Peken	5	-	-	1	1	-	
005	Batannyuh	5	-	-	-	-	-	
006	Kuwum	5	-	-	-	1	-	
007	Caubelayu	4	-	-	1	-	-	
008	Selanbawak	5	-	-	1	-	-	
009	Marga	4	-	1	1	1	-	
010	Petiga	3	-	-	-	-	-	
011	Tua	3	-	-	-	-	-	
012	Payangan	9	-	-	1	-	-	
013	Mrg.Dauh Puri	2	-	-	-	-	-	
014	Mrg.Dajan Puri	4	-	-	-	1	-	
015	Geluntung	4	-	-	-	1	-	
016	Baru	3	-	-	1	-	-	
	Jumlah 2018	71	-	2	7	8	-	
	2017	71	-	2	6	4	-	82
	2016	71	-	2	6	4	-	82
	2015	71	-	2	6	4	-	82
	2014	71	-	2	6	4	-	82

Sumber : Desa se Kecamatan Marga

TABEL 4.2.2. :
BANYAKNYA TENAGA KESEHATAN DIRINCI MENURUT
JENISNYA KEADAAN 2018

No	Desa/ Kelurahan	Dokter		Bidan	Mantri Kese- hatan	Dukun Ber- samin	Dukun Lain- Pijat ya	
		Umum	Spesi- alis					
(1)	(2)	(3)	(4)	(5)	(6)	(7)	(8)	(9)
001	Tegal Jadi	1	1	4	7	-	-	
002	Kukuh	1		1	11	-	-	
003	Beringkit	-	-	6	1	-	-	
004	Peken	1	1	3	3	-	-	
005	Batannyuh	1	1	2	7	-	-	
006	Kuwum	-	-	1		-	-	
007	Caubelayu	-	-	-	1	-	-	
008	Selanbawak	-	-	-	8	-	-	
009	Marga	-	-	2		-	-	
010	Petiga	-	-		1	-	-	
011	Tua	-	-	3	4	-	-	
012	Payangan	-	-	2		-	-	
013	Mrg.Dauh Puri	1	-	4	3	-	-	
014	Mrg.Dajan Puri	1	-		1	-	-	
015	Geluntung	-	-	2	3	-	-	
016	Baru	-	-	4	1	-	-	
	Jumlah 2018	6	3	34	51	-	-	
	2017	15	1	23	30	-	-	24
	2016	15	1	23	30	-	-	24
	2015	15	1	23	30	-	-	24

TABEL 4.2.3. :
BANYAKNYA AKSEPTOR KB DIRINCI MENURUT
PENGUNAAN ALAT KONTRASEPSI 2018

No	Desa/ Kelurahan	IUD	Pil KB	Kon- dom	Obat Vagi- na	MOW	MOP	Suntik	Im- plant
(1)	(2)	(3)	(4)	(5)	(6)	(7)	(8)	(9)	(10)
001	Tegal Jadi	168	12	3	-	27	-	88	-
002	Kukuh	589	44	6	-	10	-	247	8
003	Beringkit	144	61	13	-	-	1	85	-
004	Peken	299	25	3	-	5	-	128	-
005	Batannyuh	145	18	5	-	28	-	87	12
006	Kuwum	244	34	25	-	19	-	128	
007	Caubelayu	266	49	10	-	32	-	89	2
008	Selanbawak	493	6	4	-	7	1	80	-
009	Marga	313	11	5	-	6		130	-
010	Petiga	120	31	10	-	6		101	2
011	Tua	158	67	16	-	7	1	163	1
012	Payangan	271	82	-	-	-	-	321	-
013	Mrg.Dauh Puri	173	20	-	-	4	-	77	-
014	Mrg.Dajan Puri	212	18	-	-	2	-	111	-
015	Geluntung	109	24	2	-	5	-	85	-
016	Baru	160	12	3	-	-	-	88	-
	Jumlah 2018	3 864	514	105	-	158	3	2 008	25
	2017	5 899	511	98	-	172	3	2 019	
	2016	3 946	577	100	-	171	3	1 980	26
	2015	3 702	511	98	-	147	9	2 044	32

TABEL 4.2.4. :
BANYAKNYA LAPANGAN OLAH RAGA DIRINCI
MENURUT JENISNYA PER DESA 2018

No.	Desa/ Kelurahan	Jenis Olahraga					Lainnya
		Sepak Bola	Bola Volly	Tenis Meja	Bulu Tangkis		
(1)	(2)	(3)	(4)	(5)	(6)	(7)	
001	Tegal Jadi	-	-	1	1		
002	Kukuh	-	1	1	1		
003	Beringkit	-	1	1	1		
004	Peken	-	1	1	1		
005	Batannyuh	1	-	1	1		
006	Kuwum	1	-	-	-		
007	Caubelayu	-	1	1	1		
008	Selanbawak	-	1	1	1		
009	Marga	-	-	1	-		
010	Petiga	1	-	1	-		
011	Tua	-	1	1	1		
012	Payangan	-	1	1	1		
013	Mrg.Dauh Puri	-	1	-	-		
014	Mrg.Dajan Puri	-	-	1	-		
015	Geluntung	-	-	-	-		
016	Baru	-	1	-	-		
	Jumlah	2018	3	9	12	9	
		2017	2	9	10	8	25
		2016	-	4	1	2	6
		2015	-	-	-	-	-
		2014	-	-	-	-	-

Sumber : Desa se Kecamatan Marga

TABEL 4.3 :
JUMLAH PANTI ASUHAN, PENDERITA CACAT DIRINCI
MENURUT JENISNYA 2018

No	Desa/ Kelurahan	Jmlh Panti Asu- han	Penderita Cacat					
			Tuna Netra	Tuna Wicara	Tuna Ganda	Cacat Badan	Cacat Lainn- Badanya	
(1)	(2)	(3)	(4)	(5)	(6)	(7)	(8)	(9)
001	Tegal Jadi	-	4	-	-	4	2	3
002	Kukuh	-	5	-	-	13	3	15
003	Beringkit	-	-	1	-	5	5	3
004	Peken	-	-	-	-	4	1	4
005	Batannyuh	-	2	-	-	1	6	-
006	Kuwum	-	-	-	-	20	9	-
007	Caubelayu	-	-	1	-	16	6	-
008	Selanbawak	-	-	-	-	4	-	2
009	Marga	-	1	-	-	4	7	2
010	Petiga	-	-	-	-	7	6	1
011	Tua	-	1	-	-	9	6	1
012	Payangan	-	1	1	-	3	5	6
013	Mrg.Dauh Puri	-	-	2	-	4	-	2
014	M r g . D a j a n Puri	-	-	1	-	-	-	2
015	Geluntung	-	-	-	-	5	4	-
016	Baru	-	3	4	-	3	-	-
Jumlah 2018		-	17	10	0	102	60	41
2017		-	28	23	34	82	67	71
2016		-	18	21	22	92	46	51
2015		-	18	21	22	92	46	51

TABEL 4.4 :
BANYAKNYA ORGANISASI KESENIAN DIRINCI
MENURUT JENISNYA PER DESA 2017

No.	Desa/ Kelurahan	Kesenian			
		Barong	Gong Kebyar	Topeng	Lainnya
(1)	(2)	(3)	(4)	(5)	(6)
001	Tegal Jadi	-	2	-	-
002	Kukuh	1	3	-	-
003	Beringkit	1	2	-	-
004	Peken	-	2	-	-
005	Batannyuh	1	2	-	-
006	Kuwum	1	3	-	-
007	Caubelayu	1	4	1	-
008	Selanbawak	1	3	-	-
009	Marga	1	2	1	-
010	Petiga	1	3	-	-
011	Tua	1	5	1	-
012	Payangan	1	3	-	-
013	Mrg.Dauh Puri	-	2	-	-
014	Mrg.Dajan Puri	-	2	-	-
015	Geluntung	1	2	-	-
016	Baru	1	1	-	-
	Jumlah				
	2017	12	41	3	-
	2016	12	41	3	-
	2015	12	41	3	-
	2014	-	-	-	-
	2013	-	-	-	-

Sumber : Desa se Kecamatan Marga

TABEL 4.5.1 :
JUMLAH TEMPAT IBADAH DIRINCI
MENURUT JENISNYA 2018

No	Desa/ Kelurahan	Jumlah Tempat Ibadah							Jumlah
		Pura	Mas- jid	Lang- gar Surau	Gereja- /Kris- ten	Gere- ja Ka- tolik	Viha- ra	Lain- nya	
(1)	(2)	(3)	(4)	(5)	(6)	(7)	(8)	(9)	(10)
001	Tegal Jadi	16	-	-	-	-	-	-	16
002	Kukuh	16	-	-	-	-	-	-	16
003	Beringkit	7	-	-	-	-	-	-	7
004	Peken	6	-	1	-	-	-	-	6
005	Batannyuh	10	-	-	-	-	-	-	10
006	Kuwum	14	-	-	-	-	-	-	14
007	Caubelayu	22	-	-	-	-	-	-	22
008	Selanbawak	12	-	-	-	-	-	-	12
009	Marga	9	-	-	-	-	-	-	9
010	Petiga	10	-	-	-	-	-	-	10
011	Tua	12	-	-	-	-	-	-	12
012	Payangan	14	-	-	-	-	-	-	14
013	Mrg. Dauh Puri	8	-	-	-	-	-	-	8
014	Mrg. Dajan Puri	8	-	-	-	-	-	-	8
015	Geluntung	7	-	-	-	-	-	-	7
016	Baru	12	-	-	-	-	-	-	12
	Jumlah 2018	183	-	1	-	-	-	-	183
	2017	153	-	1	-	-	-	-	154
	2016	153	-	1	-	-	-	-	154

TABEL 4.5.2 :
BANYAKNYA PEMUKA AGAMA/ALIRAN KEPERCAYAAN
TERHADAP TUHAN YANG MAHA ESA 2017

No	Desa/ Kelurahan	Hindu			Islam	Kris- ten	Kato- lik	Bud- ha	Lain- nya	Jum- lah
		Pen- deta	Pe- mangku	Jum- lah						
(1)	(2)	(3)	(4)	(5)	(6)	(7)	(8)	(9)	(10)	(11)
001	Tegal Jadi	-	21	21	-	-	-	-	-	-
002	Kukuh	3	40	43	-	-	-	-	-	-
003	Beringkit	-	18	18	-	-	-	-	-	-
004	Peken	3	20	23	1	-	-	-	-	1
005	Batannyuh	1	21	22	-	-	-	-	-	-
006	Kuwum	-	19	19	-	-	-	-	-	-
007	Caubelayu	4	20	24	-	-	-	-	-	-
008	Selanbawak	-	43	43	-	-	-	-	-	-
009	Marga	-	18	18	-	-	-	-	-	-
010	Petiga	-	66	66	-	-	-	-	-	-
011	Tua	1	38	39	-	-	-	-	-	-
012	Payangan	-	41	41	-	-	-	-	-	-
013	Mrg.Dauh Puri	1	20	21	-	-	-	-	-	-
014	Mrg.Dajan Puri	1	13	14	-	-	-	-	-	-
015	Geluntung	-	26	26	-	-	-	-	-	-
016	Baru	1	30	31	-	-	-	-	-	-
	Jumlah 2017	15	454	469	1	-	-	-	-	1
	2016	15	454	469	1	-	-	-	-	1
	2015	15	454	469	1	-	-	-	-	1

Sumber : Desa se Kecamatan Marga



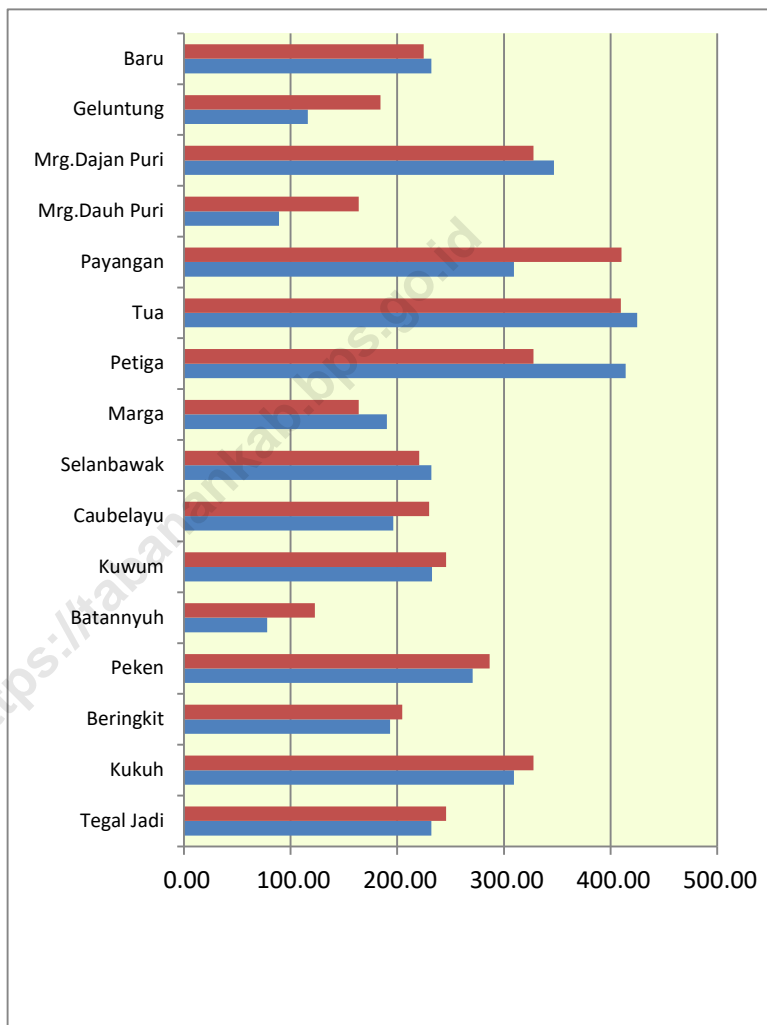
PERTANIAN



25



GRAFIK 5 :
 LUAS TANAM DAN LUAS PANEN PADI 2017



TABEL 5.1 :
LUAS TANAM DAN LUAS PANEN
PADI DIRINCI PER DESA 2018

No.	Desa/ Kelurahan	Luas Tanam (Ha)	Luas Panen (Ha)
(1)	(2)	(3)	(4)
001	Tegal Jadi	368,00	378,00
002	Kukuh	356,00	390,00
003	Beringkit	234,00	276,00
004	Peken	82,00	100,00
005	Batannyuh	373,00	299,00
006	Kuwum	168,00	212,00
007	Caubelayu	205,00	226,00
008	Selanbawak	141,00	172,00
009	Marga	368,00	380,00
010	Petiga	296,00	300,00
011	Tua	270,00	280,00
012	Payangan	349,00	372,00
013	Mrg.Dauh Puri	261,00	290,00
014	Mrg.Dajan Puri	82,00	100,00
015	Geluntung	243,00	260,00
016	Baru	299,00	350,00
	Jumlah		
	2018	4 095,00	4 385,00
	2017	3 735,00	3 978,00
	2016	-	-
	2015	3 866,99	4 095,00
	2014	3 867,00	4 095,00

Sumber : UPTD Kecamatan Marga

TABEL 5.2 :
 LUAS TANAM DAN LUAS PANEN
 JAGUNG DIRINCI PER DESA 2018

No.	Desa/ Kelurahan	Luas Tanam (Ha)	Luas Panen (Ha)
(1)	(2)	(3)	(4)
001	Tegal Jadi	-	-
002	Kukuh	-	-
003	Beringkit	-	-
004	Peken	-	-
005	Batannyuh	-	-
006	Kuwum	-	-
007	Caubelayu	-	-
008	Selanbawak	-	-
009	Marga	-	-
010	Petiga	-	-
011	Tua	-	-
012	Payangan	-	-
013	Mrg.Dauh Puri	-	-
014	Mrg.Dajan Puri	-	-
015	Geluntung	-	-
016	Baru	-	-
	Jumlah		
	2018	-	-
	2017	-	-
	2016	-	-
	2015	-	-
	2014	-	-

Sumber : UPTD Kecamatan Marga

TABEL 5.3 :
LUAS TANAM DAN LUAS PANEN
UBI JALAR DIRINCI PER DESA 2018

No.	Desa/ Kelurahan	Luas Tanam (Ha)	Luas Panen (Ha)
(1)	(2)	(3)	(4)
001	Tegal Jadi	-	-
002	Kukuh	-	-
003	Beringkit	-	-
004	Peken	-	-
005	Batannyuh	-	-
006	Kuwum	-	-
007	Caubelayu	-	-
008	Selanbawak	-	-
009	Marga	-	-
010	Petiga	-	-
011	Tua	-	-
012	Payangan	-	-
013	Mrg.Dauh Puri	-	-
014	Mrg.Dajan Puri	-	-
015	Geluntung	-	-
016	Baru	-	-
	Jumlah		
	2018	-	-
	2017	-	-
	2016	-	-
	2015	-	-
	2014	-	-

Sumber : UPTD Kecamatan Marga

TABEL 5.4 :
 LUAS TANAM DAN LUAS PANEN
 UBI KAYU DIRINCI PER DESA 2018

No.	Desa/ Kelurahan	Luas Tanam (Ha)	Luas Panen (Ha)
(1)	(2)	(3)	(4)
001	Tegal Jadi	-	-
002	Kukuh	-	-
003	Beringkit	-	-
004	Peken	-	-
005	Batannyuh	-	-
006	Kuwum	-	-
007	Caubelayu	-	-
008	Selanbawak	-	-
009	Marga	-	-
010	Petiga	-	-
011	Tua	-	-
012	Payangan	-	-
013	Mrg.Dauh Puri	-	-
014	Mrg.Dajan Puri	-	-
015	Geluntung	-	-
016	Baru	-	-
	Jumlah		
	2018	-	-
	2017	-	-
	2016	-	-
	2015	17,00	17,00
	2014	17,00	19,00

Sumber : UPTD Kecamatan Marga

TABEL 5.5 :
 LUAS TANAM DAN LUAS PANEN
 KACANG HIJAU DIRINCI PER DESA 2018

No.	Desa/ Kelurahan	Luas Tanam (Ha)	Luas Panen (Ha)
(1)	(2)	(3)	(4)
001	Tegal Jadi	-	-
002	Kukuh	-	-
003	Beringkit	-	-
004	Peken	-	-
005	Batannyuh	-	-
006	Kuwum	-	-
007	Caubelayu	-	-
008	Selanbawak	-	-
009	Marga	-	-
010	Petiga	-	-
011	Tua	-	-
012	Payangan	-	-
013	Mrg.Dauh Puri	-	-
014	Mrg.Dajan Puri	-	-
015	Geluntung	-	-
016		-	-
	Jumlah		
	2018	-	-
	2017	-	-
	2016	-	-
	2015	-	-
	2014	-	-

Sumber : UPTD Kecamatan Marga

TABEL 5.6 :
 LUAS TANAM DAN LUAS PANEN
 KACANG KEDELAI DIRINCI PER DESA 2018

No.	Desa/ Kelurahan	Luas Tanam (Ha)	Luas Panen (Ha)
(1)	(2)	(3)	(4)
001	Tegal Jadi	-	-
002	Kukuh	-	-
003	Beringkit	-	-
004	Peken	-	-
005	Batannyuh	-	-
006	Kuwum	-	-
007	Caubelayu	-	-
008	Selanbawak	-	-
009	Marga	-	-
010	Petiga	-	-
011	Tua	-	-
012	Payangan	-	-
013	Mrg.Dauh Puri	-	-
014	Mrg.Dajan Puri	-	-
015	Geluntung	-	-
016	Baru	-	-
	Jumlah		
	2018	-	-
	2017	-	-
	2016	-	-
	2015	-	-
	2014	-	-

Sumber : UPTD Kecamatan Marga

TABEL 5.7 :
 LUAS TANAM DAN LUAS PANEN
 KACANG MERAH DIRINCI PER DESA 2018

No.	Desa/ Kelurahan	Luas Tanam (Ha)	Luas Panen (Ha)
(1)	(2)	(3)	(4)
001	Tegal Jadi	-	-
002	Kukuh	-	-
003	Beringkit	-	-
004	Peken	-	-
005	Batannyuh	-	-
006	Kuwum	-	-
007	Caubelayu	-	-
008	Selanbawak	-	-
009	Marga	-	-
010	Petiga	-	-
011	Tua	-	-
012	Payangan	-	-
013	Mrg.Dauh Puri	-	-
014	Mrg.Dajan Puri	-	-
015	Geluntung	-	-
016	Baru	-	-
	Jumlah		
	2018	-	-
	2017	-	-
	2016	-	-
	2015	-	-
	2014	-	-

Sumber : UPTD Kecamatan Marga

TABEL 5.8.:
JUMLAH POHON DAN PRODUKSI TANAMAN
BUAH-BUAHAN DIRINCI PER DESA 2018

No	Desa/ Kelurahan	Jeruk		Jambu Biji		Jambu Air	
		Pohon	Pro- duksi (Ton)	Po- hon	Pro- duksi (Ton)	Po- hon	Pro- duksi (Ton)
(1)	(2)	(3)	(4)	(5)	(6)	(7)	(8)
001	Tegal Jadi	-	-	-	-	-	-
002	Kukuh	-	-	-	-	-	-
003	Beringkit	-	-	-	-	-	-
004	Peken	-	-	-	-	-	-
005	Batannyuh	-	-	-	-	-	-
006	Kuwum	-	-	-	-	-	-
007	Caubelayu	-	-	-	-	-	-
008	Selanbawak	-	-	-	-	-	-
009	Marga	-	-	-	-	-	-
010	Petiga	-	-	-	-	-	-
011	Tua	-	-	-	-	-	-
012	Payangan	-	-	-	-	-	-
013	Mrg.Dauh Puri	-	-	-	-	-	-
014	Mrg.Dajan Puri	-	-	-	-	-	-
015	Geluntung	-	-	-	-	-	-
016	Baru	-	-	-	-	-	-
	Jumlah 2018	-	-	-	-	-	-
	2017	-	-	-	-	-	-
	2016	-	-	-	-	-	-
	2015	-	-	-	-	-	-

TABEL 5.8.:
(LANJUTAN)

No	Desa/ Kelurahan	Sawo		Nanas		Pepaya	
		Po- hon	Pro- duksi (Ton)	Po- hon	Pro- duksi (Ton)	Po- hon	Pro- duksi (Ton)
(1)	(2)	(3)	(4)	(5)	(6)	(7)	(8)
001	Tegal Jadi	-	-	-	-	-	-
002	Kukuh	-	-	-	-	-	-
003	Beringkit	-	-	-	-	-	-
004	Peken	-	-	-	-	-	-
005	Batannyuh	-	-	-	-	-	-
006	Kuwum	-	-	-	-	-	-
007	Caubelayu	-	-	-	-	-	-
008	Selanbawak	-	-	-	-	-	-
009	Marga	-	-	-	-	-	-
010	Petiga	-	-	-	-	-	-
011	Tua	-	-	-	-	-	-
012	Payangan	-	-	-	-	-	-
013	Mrg.Dauh Puri	-	-	-	-	-	-
014	Mrg.Dajan Puri	-	-	-	-	-	-
015	Geluntung	-	-	-	-	-	-
016	Baru	-	-	-	-	-	-
	Jumlah 2018	-	-	-	-	-	-
	2017	-	-	-	-	-	-
	2016	-	-	-	-	-	-
	2015	-	-	-	-	-	-

TABEL 5.8.:
(LANJUTAN)

No	Desa/ Kelurahan	Pisang		Nangka		Duku	
		Po- hon	Pro- duksi (Ton)	Po- hon	Pro- duksi (Ton)	Po- hon	Pro- duksi (Ton)
(1)	(2)	(3)	(4)	(5)	(6)	(7)	(8)
001	Tegal Jadi	-	-	-	-	-	-
002	Kukuh	-	-	-	-	-	-
003	Beringkit	-	-	-	-	-	-
004	Peken	-	-	-	-	-	-
005	Batannyuh	-	-	-	-	-	-
006	Kuwum	-	-	-	-	-	-
007	Caubelayu	-	-	-	-	-	-
008	Selanbawak	-	-	-	-	-	-
009	Marga	-	-	-	-	-	-
010	Petiga	-	-	-	-	-	-
011	Tua	-	-	-	-	-	-
012	Payangan	-	-	-	-	-	-
013	Mrg.Dauh Puri	-	-	-	-	-	-
014	Mrg.Dajan Puri	-	-	-	-	-	-
015	Geluntung	-	-	-	-	-	-
016	Baru	-	-	-	-	-	-
	Jumlah 2018	-	-	-	-	-	-
	2017	-	-	-	-	-	-
	2016	-	-	-	-	-	-
	2015	-	-	-	-	-	-

TABEL 5.8.:
(LANJUTAN)

No	Desa/ Kelurahan	Rambutan		Semangka		Salak	
		Pohon	Pro- duksi (Ton)	Pohon	Pro- duksi (Ton)	Pohon	Pro- duksi (Ton)
(1)	(2)	(3)	(4)	(5)	(6)	(7)	(8)
001	Tegal Jadi	-	-	-	-	-	-
002	Kukuh	-	-	-	-	-	-
003	Beringkit	-	-	-	-	-	-
004	Peken	-	-	-	-	-	-
005	Batannyuh	-	-	-	-	-	-
006	Kuwum	-	-	-	-	-	-
007	Caubelayu	-	-	-	-	-	-
008	Selanbawak	-	-	-	-	-	-
009	Marga	-	-	-	-	-	-
010	Petiga	-	-	-	-	-	-
011	Tua	-	-	-	-	-	-
012	Payangan	-	-	-	-	-	-
013	Mrg.Dauh Puri	-	-	-	-	-	-
014	M r g . D a j a n Puri	-	-	-	-	-	-
015	Geluntung	-	-	-	-	-	-
016	Baru	-	-	-	-	-	-
Jumlah 2018		-	-	-	-	-	-
2017		-	-	-	-	-	-
2016		-	-	-	-	-	-

TABEL 5.8.:
(LANJUTAN)

No	Desa/ Kelurahan	Apokat		Anggur		Mangga	
		Pohon	Pro- duksi (Ton)	Pohon	Pro- duksi (Ton)	Pohon	Pro- duksi (Ton)
(1)	(2)	(3)	(4)	(5)	(6)	(7)	(8)
001	Tegal Jadi	-	-	-	-	-	-
002	Kukuh	-	-	-	-	-	-
003	Beringkit	-	-	-	-	-	-
004	Peken	-	-	-	-	-	-
005	Batannyuh	-	-	-	-	-	-
006	Kuwum	-	-	-	-	-	-
007	Caubelayu	-	-	-	-	-	-
008	Selanbawak	-	-	-	-	-	-
009	Marga	-	-	-	-	-	-
010	Petiga	-	-	-	-	-	-
011	Tua	-	-	-	-	-	-
012	Payangan	-	-	-	-	-	-
013	Mrg.Dauh Puri	-	-	-	-	-	-
014	M r g . D a j a n Puri	-	-	-	-	-	-
015	Geluntung	-	-	-	-	-	-
016	Baru	-	-	-	-	-	-
	Jumlah 2018	-	-	-	-	-	-
	2017	-	-	-	-	-	-
	2016	-	-	-	-	-	-

TABEL 5.8.:
(LANJUTAN)

No	Desa/ Kelurahan	Manggis		Durian		Lainnya	
		Pohon	Pro- duksi (Ton)	Pohon	Pro- duksi (Ton)	Pohon	Pro- duksi (Ton)
(1)	(2)	(3)	(4)	(5)	(6)	(7)	(8)
001	Tegal Jadi	-	-	-	-	-	-
002	Kukuh	-	-	-	-	-	-
003	Beringkit	-	-	-	-	-	-
004	Peken	-	-	-	-	-	-
005	Batannyuh	-	-	-	-	-	-
006	Kuwum	-	-	-	-	-	-
007	Caubelayu	-	-	-	-	-	-
008	Selanbawak	-	-	-	-	-	-
009	Marga	-	-	-	-	-	-
010	Petiga	-	-	-	-	-	-
011	Tua	-	-	-	-	-	-
012	Payangan	-	-	-	-	-	-
013	Mrg.Dauh Puri	-	-	-	-	-	-
014	M r g . D a j a n Puri	-	-	-	-	-	-
015	Geluntung	-	-	-	-	-	-
016	Baru	-	-	-	-	-	-
	Jumlah 2018	-	-	-	-	-	-
	2017	-	-	-	-	-	-
	2016	-	-	-	-	-	-

TABEL 5.9 :
LUAS TANAM DAN PRODUKSI PERKEBUNAN
RAKYAT DIRINCI PER DESA 2018

No	Desa/ Kelurahan	Kopi		Cengkeh		Kelapa	
		Luas Tan- am (Ha)	Pro- duksi (Kwt)	Luas Tan- am (Ha)	Pro- duksi (Kwt)	Luas Tanam (Ha)	Pro- duksi (Kwt)
(1)	(2)	(3)	(4)	(5)	(6)	(7)	(8)
001	Tegal Jadi	1,25	-	3,00	-	2,36	0,21
002	Kukuh	1,25	-	-	-	3,42	0,09
003	Beringkit	-	-	-	-	2,50	0,17
004	Peken	0,50	-	0,50	-	6,69	0,68
005	Batannyuh	0,75	-	0,50	-	1,45	0,13
006	Kuwum	3,0	-	1,50	-	2,93	0,08
007	Caubelayu	8,75	-	7,00	-	5,81	0,30
008	Selanbawak	3,0	-	-	-	2,13	0,16
009	Marga	3,0	-	14,00	-	10,50	0,21
010	Petiga	3,0	-	-	-	2,31	0,1
011	Tua	7,0	-	48,50	-	2,77	0,02
012	Payangan	3,0	-	17,30	-	3,23	0,12
013	M r g . D a u h Puri	-	-	-	-	-	-
014	M r g . D a j a n Puri	-	-	-	-	-	-
015	Geluntung	-	-	-	-	-	-
016	Baru	-	-	-	-	-	-
Jumlah		31,50	0	7	0	46,10	2,28

Sumber : UPTD Kecamatan Marga

TABEL 5.9 :
(LANJUTAN)

No	Desa/ Kelurahan	Tembakau		Kakao		Panili	
		Luas Tan- am (Ha)	Pro- duksi (Kwt)	Luas Tan- am (Ha)	Pro- duksi (Kwt)	Luas Tan- am (Ha)	Pro- duksi (Kwt)
(1)	(2)	(3)	(4)	(5)	(6)	(7)	(8)
001	Tegal Jadi	-	-	1,6	0,2	-	-
002	Kukuh	-	-	0,72	0,0	-	-
003	Beringkit	-	-	0,05	0,0	-	-
004	Peken	-	-	0,59	0,1	-	-
005	Batannyuh	-	-	4,88	1,02	-	-
006	Kuwum	-	-	11,06	0,62	-	-
007	Caubelayu	-	-	27,44	2,0	-	-
008	Selanbawak	-	-	4,75	0,4	-	-
009	Marga	-	-	2,9	0,9	-	-
010	Petiga	-	-	10,98	1,8	-	-
011	Tua	-	-	51,97	5,8	-	-
012	Payangan	-	-	18,83	1,9	-	-
013	M r g . D a u h Puri	-	-	-	-	-	-
014	M r g . D a j a n Puri	-	-	-	-	-	-
015	Geluntung	-	-	-	-	-	-
016	Baru	-	-	-	-	-	-
Jumlah		-	-	154,79	14,72	-	-

Sumber : UPTD Kecamatan Marga

TABEL 5.9 :
(LANJUTAN)

No	Desa/ Kelurahan	Jambu Mete		Kapuk		Lainnya	
		Luas Tan- am (Ha)	Pro- duksi (Kwt)	Luas Tan- am (Ha)	Pro- duksi (Kwt)	Luas Tan- am (Ha)	Pro- duksi (Kwt)
(1)	(2)	(3)	(4)	(5)	(6)	(7)	(8)
001	Tegal Jadi	-	-	-	-	-	-
002	Kukuh	-	-	-	-	-	-
003	Beringkit	-	-	-	-	-	-
004	Peken	-	-	-	-	-	-
005	Batannyuh	-	-	-	-	-	-
006	Kuwum	-	-	-	-	-	-
007	Caubelayu	-	-	-	-	-	-
008	Selanbawak	-	-	-	-	-	-
009	Marga	-	-	-	-	-	-
010	Petiga	-	-	-	-	-	-
011	Tua	-	-	-	-	-	-
012	Payangan	-	-	-	-	-	-
013	Mrg.Dauh Puri	-	-	-	-	-	-
014	M r g . D a j a n Puri	-	-	-	-	-	-
015	Geluntung	-	-	-	-	-	-
016	Baru	-	-	-	-	-	-
Jumlah		-	-	-	-	-	-

Sumber : UPTD Kecamatan Marga

TABEL 5.10 :
BANYAKNYA POPULASI TERNAK MENURUT
JENISNYA DIRINCI PER DESA 2018

No.	Desa/ Kelurahan	Jenis Ternak			
		Sapi	Kambing	Babi	Kuda
(1)	(2)	(3)	(4)	(5)	(6)
001	Tegal Jadi	78	-	531	-
002	Kukuh	161	-	738	-
003	Beringkit	76	-	538	-
004	Peken	98	-	366	-
005	Batannyuh	90	-	233	-
006	Kuwum	277	-	1427	-
007	Caubelayu	579	-	948	-
008	Selanbawak	215	-	558	-
009	Marga	107	-	279	-
010	Petiga	102	-	238	-
011	Tua	305	-	1409	-
012	Payangan	505	-	670	-
013	Mrg.Dauh Puri	112	-	511	-
014	M r g . D a j a n Puri	130	-	253	-
015	Geluntung	74	-	403	-
016	Baru	292	-	1586	-
	Jumlah				
	2018	3 201	-	10 688	-
	2017	3 719	-	10 908	-
	2016	8 114	-	17 613	-
	2015	7 085	-	17 352	-
	2014	-	-	-	-

Sumber : UPTD Kecamatan Marga

TABEL 5.10 :
(LANJUTAN)

No.	Desa/ Kelurahan	Jenis Ternak			
		Sapi Perah	Domba	Kerbau	Kelinci
(1)	(2)	(3)	(4)	(5)	(6)
001	Tegal Jadi	-	-	-	-
002	Kukuh	-	-	-	-
003	Beringkit	-	-	-	-
004	Peken	-	-	-	-
005	Batannyuh	-	-	-	-
006	Kuwum	-	-	-	-
007	Caubelayu	-	-	-	-
008	Selanbawak	-	-	-	-
009	Marga	-	-	-	-
010	Petiga	-	-	-	-
011	Tua	-	-	-	-
012	Payangan	-	-	-	-
013	Mrg.Dauh Puri	-	-	-	-
014	M r g . D a j a n Puri	-	-	-	-
015	Geluntung	-	-	-	-
016	Baru	-	-	-	-
	Jumlah				
	2018	-	-	-	-
	2017	-	-	-	-
	2016	-	-	-	-
	2015	-	-	-	-

Sumber : UPTD Kecamatan Marga

TABEL 5.11.:
BANYAKNYA POPULASI UNGGAS MENURUT JENISNYA
DIRINCI PER DESA AKHIR 2018

No.	Desa/ Kelurahan	Jenis Ternak					
		Ayam Ras Petelor	Ayam Ras Pedaging	Ayam Buras	Itik	Lainnya	
(1)	(2)	(3)	(4)	(5)	(6)	(7)	
001	Tegal Jadi		-	1 064	2 541		
002	Kukuh		-	2 495	1 000		
003	Beringkit		11 000	577	25		
004	Peken		-	1 209	-		
005	Batannyuh		7 000	1 065	-		
006	Kuwum		27 000	976	600		
007	Caubelayu		55 000	2 045	-		
008	Selanbawak		73 000	1 497	-		
009	Marga		-	1 173	-		
010	Petiga		15 000	1 265	70		
011	Tua		108 000	1 570	-		
012	Payangan		56 000	3 138	-		
013	Mrg.Dauh Puri		10 000	1 365	15		
014	Mrg.Dajan Puri		14 000	1 572	2 025		
015	Geluntung		10 000	1 035	-		
016	Baru		36 000	2 178	-		
	Jumlah	2018		422 000	13 366	6 276	
		2017	18 500	538 800	19 149	9 322	3 694
		2016	500	428 200	58 858	4 378	-
		2015	3 100	362 545	65 292	4 616	-

Sumber : UPTD Kecamatan Marga

TABEL 5.12 :
PRODUKSI IKAN DIRINCI MENURUT
JENISNYA PER DESA 2018

No.	Desa/ Kelurahan	Ikan Laut (Kg)			Ikan Air Tawar (Kg)	Jumlah (Kg)
		Tongkol	Teri	Lainnya		
(1)	(2)	(3)	(4)	(5)	(6)	(7)
001	Tegal Jadi	-	-	-	-	-
002	Kukuh	-	-	-	-	-
003	Beringkit	-	-	-	-	-
004	Peken	-	-	-	-	-
005	Batannyuh	-	-	-	-	-
006	Kuwum	-	-	-	-	-
007	Caubelayu	-	-	-	-	-
008	Selanbawak	-	-	-	-	-
009	Marga	-	-	-	-	-
010	Petiga	-	-	-	-	-
011	Tua	-	-	-	-	-
012	Payangan	-	-	-	-	-
013	Mrg.Dauh Puri	-	-	-	-	-
014	M r g . D a j a n Puri	-	-	-	-	-
015	Geluntung	-	-	-	-	-
016	Baru	-	-	-	-	-
	Jumlah					
	2018	-	-	-	-	-
	2017	-	-	-	-	-
	2016	-	-	-	-	-
	2015	-	-	-	-	-

Sumber : UPTD Kecamatan Marga

TABEL 5.13. :
JUMLAH SUBAK DAN LUAS AREAL BAKU SUBAK
DIRINCI MENURUT JENIS IRIGASI 2018


No.	Desa/ Kelurahan	Jum- lah Subak	Luas Areal (Ha)				Total Luas (Ha)	
			Semi Teknis	Sederha- na	Seder- hana Non PU	Tadah Hujan		
(1)	(2)	(3)	(4)	(5)	(6)	(7)	(8)	
001	Tegal Jadi	3	61,00	86,00	-	147,00	294,00	
002	Kukuh	4	0,00	188,00	-	188,00	376,00	
003	Beringkit	1	77,00	0,00	-	77,00	154,00	
004	Peken	1	31,00	10,00	-	41,00	82,00	
005	Batannyuh	1	44,00	143,00	-	187,00	374,00	
006	Kuwum	1	0,00	154,00	-	154,00	308,00	
007	Caubelayu	1	16,00	100,00	-	116,00	232,00	
008	Selanbawak	1	58,00	0,00	-	58,00	116,00	
009	Marga	1	101,00	22,00	-	123,00	246,00	
010	Petiga	2	0,00	136,00	-	136,00	272,00	
011	Tua	3	0,00	182,00	-	182,00	364,00	
012	Payangan	3	0,00	163,00	-	163,00	326,00	
013	Mrg.Dauh Puri	2	0,00	133,00	-	133,00	266,00	
014	M r g . D a j a n Puri	1	0,00	81,00	-	81,00	162,00	
015	Geluntung	1	0,00	108,00	-	108,00	216,00	
016	Baru	3	0,00	166,00	-	166,00	332,00	
	Jumlah	2018	29	388	1 672	-	2 060	2 454
		2017	29	516	1 690	-	-	2 280
		2016	29	516	1 690	-	-	2 280



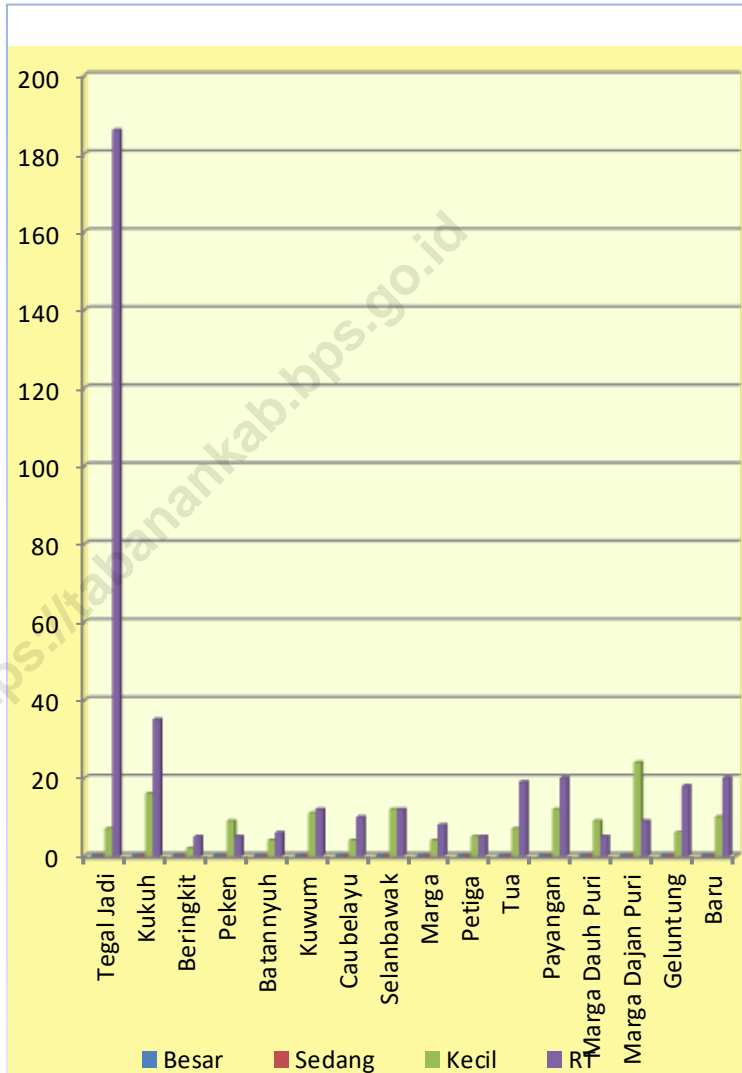
PERINDUSTRIAN



6



GRAFIK 6 :
 BANYAKNYA INDUSTRI BESAR,SEDANG, KECIL
 DAN KERAJINAN RUMAH TANGGA 2017



TABEL 6.1 :
BANYAKNYA PERUSAHAAN INDUSTRI MENURUT
KELOMPOK INDUSTRI DIRINCI PER DESA 2017

No.	Desa/ Kelurahan	Kategori Industri			Kerajinan Rmh Tangga
		Besar	Sedang	Kecil	
(1)	(2)	(3)	(4)	(5)	(6)
001	Tegal Jadi	-	-	7	186
002	Kukuh	-	-	16	35
003	Beringkit	-	-	2	5
004	Peken	-	-	9	5
005	Batannyuh	-	-	4	6
006	Kuwum	-	-	11	12
007	Caubelayu	-	-	4	10
008	Selanbawak	-	-	12	12
009	Marga	-	-	4	8
010	Petiga	-	-	5	5
011	Tua	-	-	7	19
012	Payangan	-	-	12	20
013	Marga Dauh Puri	-	-	24	9
014	Marga Dajan Puri	-	-	9	5
015	Geluntung	-	-	6	18
016	Baru	-	-	10	20
	Jumlah 2017	-	-	142	375
	2016	-	-	142	375
	2015	-	-	142	375

Sumber : Desa se Kecamatan Marga

TABEL 6.2 :
JUMLAH TENAGA KERJA PERUSAHAAN INDUSTRI
MENURUT KELOMPOK INDUSTRI DIRINCI PER DESA 2017

No.	Desa/ Kelurahan	Kategori Industri			Kerajinan Rmh Tangga
		Besar	Sedang	Kecil	
(1)	(2)	(3)	(4)	(5)	(6)
001	Tegal Jadi	-	-	21	186
002	Kukuh	-	-	48	35
003	Beringkit	-	-	6	5
004	Peken	-	-	27	5
005	Batannyuh	-	-	12	6
006	Kuwum	-	-	33	12
007	Caubelayu	-	-	12	10
008	Selanbawak	-	-	36	12
009	Marga	-	-	3	8
010	Petiga	-	-	15	5
011	Tua	-	-	21	19
012	Payangan	-	-	36	20
013	Marga Dauh Puri	-	-	72	9
014	Marga Dajan Puri	-	-	27	5
015	Geluntung	-	-	18	18
016	Baru	-	-	30	20
	Jumlah 2017	-	-	417	375
	2016	-	-	417	375
	2015	-	-	417	375


Sumber : Desa se Kecamatan Marga



PERDAGANGAN



7




TABEL 7.1 :
JUMLAH SARANA PEREKONOMIAN MENURUT
JENISNYA DIRINCI PER DESA 2018

No.	Desa/ Kelurahan	Pasar Umum		Kelompok Pertokoan	Lainnya
		Bangunan Permanen	Bangunan Semi Permanen		
(1)	(2)	(3)	(4)	(5)	(6)
001	Tegal Jadi	-	-	-	-
002	Kukuh	1	-	-	-
003	Beringkit	-	-	-	-
004	Peken	1	1	-	-
005	Batannyuh	-	-	-	-
006	Kuwum	-	-	-	-
007	Caubelayu	-	-	-	-
008	Selanbawak	-	-	-	-
009	Marga	1	1	2	-
010	Petiga	-	-	-	-
011	Tua	-	-	-	-
012	Payangan	-	-	-	-
013	Marga Dauh Puri	-	-	1	-
014	Marga Dajan Puri	-	-	-	-
015	Geluntung	-	-	-	-
016	Baru	-	-	-	-
	Jumlah 2018	3	2	3	-
	2017	2	-	2	1

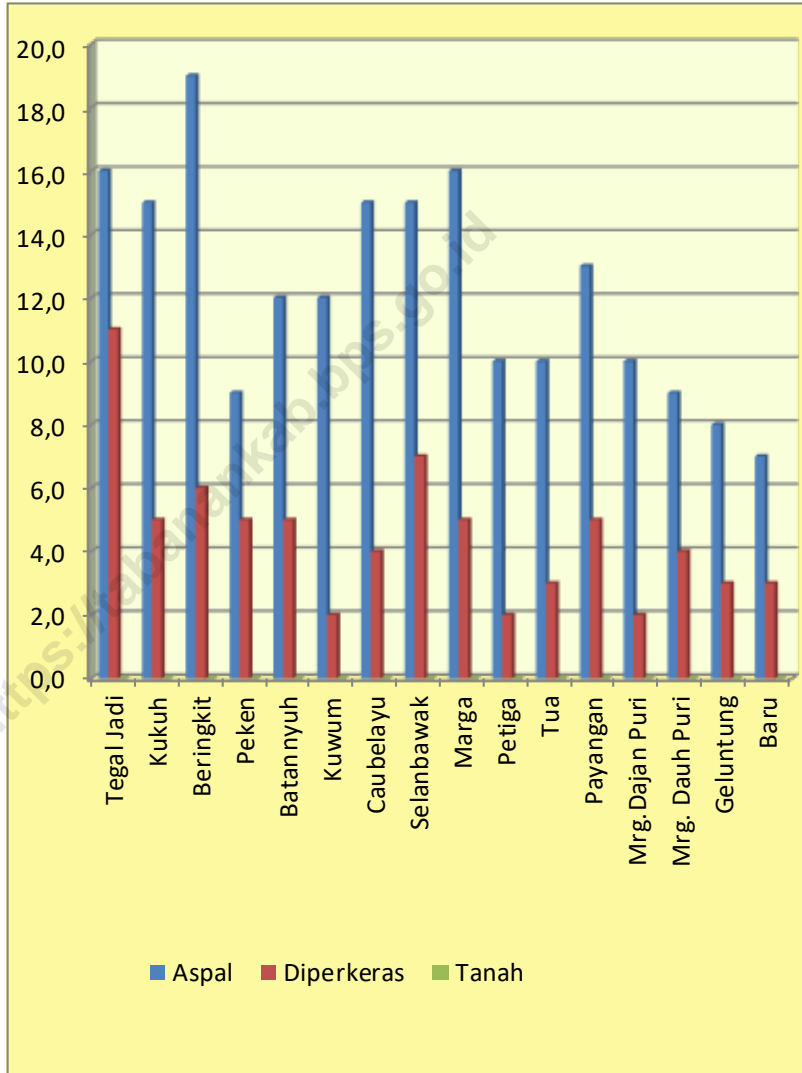
Sumber : Desa se Kecamatan Marga



TRANSPORTASI, KOMUNIKASI
DAN PARIWISATA



GRAFIK 7 :
 PANJANG JALAN DIRINCI MENURUT JENIS
 PERMUKAAN JALAN 2017



TABEL 8.1 :
PANJANG JALAN MENURUT JENIS PERMUKAAN JALAN
DAN JUMLAH JEMBATAN KEADAAN 2017

No.	Desa/ Kelurahan	Jenis Permukaan Jalan (Km)			Jumlah Jembatan
		Aspal	Diperkeras	Tanah	
(1)	(2)	(3)	(4)	(5)	(6)
001	Tegal Jadi	16,0	11,0	-	1
002	Kukuh	15,0	5,0	-	-
003	Beringkit	19,0	6,0	-	-
004	Peken	9,0	5,0	-	-
005	Batannyuh	12,0	5,0	-	2
006	Kuwum	12,0	2,0	-	2
007	Caubelayu	15,0	4,0	-	2
008	Selanbawak	15,0	7,0	-	3
009	Marga	16,0	5,0	-	2
010	Petiga	10,0	2,0	-	1
011	Tua	10,0	3,0	-	1
012	Payangan	13,0	5,0	-	2
013	Marga Dauh Puri	10,0	2,0	-	1
014	Marga Dajan Puri	9,0	4,0	-	-
015	Geluntung	8,0	3,0	-	2
016	Baru	7,0	3,0	-	1
	Jumlah 2017	196,0	72,0	-	20
	2016	196,0	72,0	-	20
	2015	196,0	72,0	-	20
	2014	196,0	72,0	-	20

TABEL 8.2 :
BANYAKNYA SARANA KOMUNIKASI MENURUT
JENISNYA DIRINCI PER DESA 2018

No.	Desa/ Kelurahan	Kantor Pos	Kantor Pos Pembantu	Kantor Telpon
(1)	(2)	(3)	(4)	(5)
001	Tegal Jadi	-	-	-
002	Kukuh	-	-	-
003	Beringkit	-	-	-
004	Peken	-	-	-
005	Batannyuh	-	-	-
006	Kuwum	-	-	-
007	Caubelayu	-	-	-
008	Selanbawak	-	-	-
009	Marga	-	1	-
010	Petiga	-	-	-
011	Tua	-	-	-
012	Payangan	-	-	-
013	Marga Dauh Puri	-	-	-
014	Marga Dajan Puri	-	-	-
015	Geluntung	-	-	-
016	Baru	-	-	-
	Jumlah 2018	-	1	-
	2017	-	1	-
	2016	-	1	-

Sumber : Desa se Kecamatan Marga

TABEL 8.3 :
JUMLAH HOTEL DAN JUMLAH KAMAR MENURUT
JENISNYA DIRINCI PER DESA 2018

No.	Desa/ Kelurahan	Bintang	Non Bintang	Jumlah Kamar	Jumlah Tempat Tidur
(1)	(2)	(3)	(4)	(5)	(6)
001	Tegal Jadi	-	-	-	-
002	Kukuh	-	-	-	-
003	Beringkit	-	1	14	14
004	Peken	-	3	59	59
005	Batannyuh	-	-	-	-
006	Kuwum	-	-	-	-
007	Caubelayu	-	-	-	-
008	Selanbawak	-	-	-	-
009	Marga	-	2	12	12
010	Petiga	-	-	-	-
011	Tua	-	-	-	-
012	Payangan	-	-	-	-
013	Marga Dauh Puri	-	-	-	-
014	Marga Dajan Puri	-	-	-	-
015	Geluntung	-	-	-	-
016	Baru	-	-	-	-
	Jumlah 2018	-	6	85	85
	2017	-	6	85	85

Sumber : Desa se Kecamatan Marga

TABEL 8.4 :
JUMLAH RESTORAN/RUMAH MAKAN, WARUNG
DAN ART SHOP DIRINCI PER DESA 2017

No.	Desa/ Kelurahan	Restoran/ Rumah Makan	Warung	Art Shop	Lainnya
(1)	(2)	(3)	(4)	(5)	(6)
001	Tegal Jadi	-	37	-	-
002	Kukuh	-	44	-	3
003	Beringkit	-	23	-	-
004	Peken	2	35	-	-
005	Batannyuh	-	47	-	2
006	Kuwum	2	51	-	4
007	Caubelayu	-	22	-	-
008	Selanbawak	-	46	-	-
009	Marga	-	170	-	3
010	Petiga	-	39	-	2
011	Tua	1	27	-	-
012	Payangan	-	20	-	-
013	Marga Dauh Puri	5	47	-	-
014	Marga Dajan Puri	-	39	-	-
015	Geluntung	-	21	-	1
016	Baru	-	10	-	-
	Jumlah 2017	10	678	-	15
	2016	10	678	-	15
	2015	10	678	-	15

Sumber : Desa se Kecamatan Marga



KEUANGAN



TABEL 9.1 :
JUMLAH SARANA BANK DAN LEMBAGA KEUANGAN
LAINNYA DIRINCI PER DESA 2017

No.	Desa/ Kelurahan	Bank	Lembaga Pekred- itan Rakyat (LPD)	Koperasi	Pegada- ian	Jumlah
(1)	(2)	(3)	(4)	(5)	(6)	(7)
001	Tegal Jadi	-	3	1	-	4
002	Kukuh	-	3	1	-	3
003	Beringkit	-	3	3	-	6
004	Peken	-	5	1	-	5
005	Batannyuh	-	-	6	-	6
006	Kuwum	1	2	2	-	5
007	Caubelayu	-	2	-	-	2
008	Selanbawak	-	3	-	-	3
009	Marga	2	1	2	1	4
010	Petiga	-	2	1	-	3
011	Tua	-	2	3	-	5
012	Payangan	-	1	-	-	1
013	Marga Dauh Puri	-	3	-	-	3
014	Marga Dajan Puri	-	2	1	-	2
015	Geluntung	-	2	-	-	2
016	Baru	-	3	1	-	4
Jumlah		3	37	20	1	60

Sumber : Desa se Kecamatan Marga

TABEL 9.2 :
BANYAKNYA USAHA KOPERASI DAN JUMLAH ANGGOTA
DIRINCI MENURUT JENISNYA KEADAAN 2017

No.	Desa/ Kelurahan	KUD		Non KUD		Jumlah	
		Jum- lah Usaha	Jum- lah Ang- gota	Jum- lah Usaha	Jum- lah Ang- gota	Jum- lah Usaha	Jum- lah Ang- gota
(1)	(2)	(3)	(4)	(5)	(6)	(7)	(8)
001	Tegal Jadi	-	-	2	263	2	263
002	Kukuh	-	-	5	439	5	439
003	Beringkit	1	1 761	3	-	4	1 761
004	Peken	2	1 450	5	663	7	2 113
005	Batannyuh	-	-	5	296	5	296
006	Kuwum	-	-	3	-	3	-
007	Caubelayu	-	-	2	359	2	359
008	Selanbawak	-	-	3	267	3	267
009	Marga	1	2 378	3	281	4	2 659
010	Petiga	-	-	2	399	2	399
011	Tua	-	-	1	120	1	120
012	Payangan	-	-	1	253	1	253
013	Marga Dauh Puri	-	-	3	-	3	-
014	Marga Dajan Puri	-	-	2	218	2	218
015	Geluntung	-	-	2	255	2	255
016	Baru	-	-	1	100	1	100
Jumlah		4	5 589	43	3 913	47	9 502

Sumber : Desa se Kecamatan Marga

TABEL 9.3 :
 PENDAPATAN, BELANJA DAN PEMBIAYAAN DESA
 DIRINCI PER DESA 2018 (000 Rp)

No.	Desa/ Kelurahan	Pendapatan	Belanja Desa		
			Bidang Penyelengga- raan Pemer- intah Desa	Bidang Pembangu- nan	Bidang Pembinaan Kemasyaraka- tan
(1)	(2)	(3)	(4)	(5)	(6)
001	Tegal Jadi	2.410.886	588.751	1.441.528	183.478
002	Kukuh				
003	Beringkit	1.638.876	579.858	641.479	159.522
004	Peken	2.218.726	770.605	951.377	164.798
005	Batannyuh	1.636.736	613.727	730.752	59.691
006	Kuwum	2.228.258	597.477	1.037.853	315.120
007	Caubelayu	2.186.158	717.956	675.262	191.499
008	Selanbawak				
009	Marga	1.896.471	559.917	908.071	224.133
010	Petiga	1.862.935	547.155	992.477	194.038
011	Tua	2.438.146	525.882	1.378.068	180.453
012	Payangan	3.161.512	775.336	1.879.361	348.320
013	Marga Dauh Puri	2.033.381	526.996	1.380.047	180.456
014	Marga Dajan Puri				
015	Geluntung				
016	Baru	2.662.750	583.771	1.676.092	285.948
Jumlah					

Sumber : Desa se Kecamatan Marga

TABEL 9.3 :
LANJUTAN

3858Belanja Desa					
No.	Desa/ Kelurahan	Bidang Pember- dayaan Masyarakat	Bidang Tak Terduga	Jumlah Belanja	Surplus/ Defisit
(1)	(2)	(3)	(4)	(5)	(6)
001	Tegal Jadi	178.173	0	2.391.930	54.164
002	Kukuh				
003	Beringkit	257.161	0	1.638.020	855
004	Peken	297.625	0	2.184.405	34.321
005	Batannyuh	289.939	0	1.694.109	-57.373
006	Kuwum	106.046	0	2.056.496	171.761
007	Caubelayu	571.254	0	2.155.971	30.168
008	Selanbawak				
009	Marga	109.603	0	1.801.724	94.747
010	Petiga	143.208	0	1.876.878	-13.943
011	Tua	360.365	0	2.444.768	-3.553
012	Payangan	117.173	0	3.120.190	41.321
013	Marga Dauh Puri	361.387	0	2.448.886	65.240
014	Marga Dajan Puri				
015	Geluntung				
016	Baru	85.259	0	2.631.070	31.681
Jumlah					

Sumber : Desa se Kecamatan Marga

TABEL 9.3 :
LANJUTAN

No.	Desa/ Kelurahan	Pembiayaan Desa			
		Penerimaan Pem- biayaan	Pengeluar- an Pem- biayaan Penyertaan Modal Pada BUMDES	Selisih Pem- biayaan	Silva
(1)	(2)	(3)	(4)	(5)	(6)
001	Tegal Jadi	54.163	0	54.163	54.164
002	Kukuh				
003	Beringkit	56.533	0	56.533	45.509
004	Peken	113.874	50.000	63.874	98.194
005	Batannyuh	57.373	0	57.373	57.373
006	Kuwum	113.927	0	113.927	113.927
007	Caubelayu	140.000	50.000	90.000	143.000
008	Selanbawak				
009	Marga	157.876	157.876	0	94.747
010	Petiga	42.237	5.000	37.237	42.237
011	Tua	11.818	0	11.818	11.818
012	Payangan	22.858	5.000	17.858	0
013	Marga Dauh Puri	57.748	57.748	0	0
014	Marga Dajan Puri				
015	Geluntung				
016	Baru	11.548	15.000	-3.452	11.548
Jumlah					



Sensus
Penduduk
2020

DATA

MENCERDASKAN BANGSA

Enlighten The Nation

<https://tabanankab.bps.go.id>



**BADAN PUSAT STATISTIK
KABUPATEN TABANAN**

BPS - Statistics of Tabanan Regency

Jl. Pahlawan No. 1B Tabanan 82113

Telp. (0361) 811571, Fax. (0361)814967

Homepage: <http://tabanankab.bps.go.id> Email : bps5102@bps.go.id

ISSN 2477-7161



9 772477 716005