



# STATISTIK DAERAH KECAMATAN PONDOK KUBANG 2016



**STATISTIK DAERAH**  
**KECAMATAN PONDOK KUBANG**  
**2016**



# STATISTIK DAERAH

## KECAMATAN PONDOK KUBANG

ISSN :

No. Publikasi : 17090.1620

Katalog BPS : 1101002.1709051

Ukuran Buku : 17,6 x 25 cm

Jumlah Halaman : v+12 halaman

Naskah :

Badan Pusat Statistik Kabupaten Bengkulu Tengah

Gambar Kulit :

Badan Pusat Statistik Kabupaten Bengkulu Tengah

Diterbitkan oleh :

©Badan Pusat Statistik Kabupaten Bengkulu Tengah

Dicetak Oleh : Percetakan Yosi

Dilarang Mengumumkan, mendistribusikan, mengomunikasikan, dan/atau menggandakan sebagian atau seluruh isi buku ini untuk tujuan komersil tanpa izin tertulis dari Badan Pusat Statistik





## KATA PENGANTAR



Publikasi Statistik Daerah Kecamatan Pondok Kubang 2016 diterbitkan oleh Badan Pusat Statistik Kabupaten Bengkulu Tengah, memuat ulasan sederhana dari berbagai data dan informasi statistik terpilih seputar Kecamatan Pondok Kubang untuk membantu pembaca guna memahami perkembangan sosial ekonomi dan potensi sumber daya di Kecamatan Pondok Kubang.

Publikasi Statistik Daerah Kecamatan Pondok Kubang ini diterbitkan untuk melengkapi publikasi statistik yang sudah terbit secara rutin setiap tahun. Berbeda dengan publikasi yang sudah ada publikasi ini lebih menekankan pada segi analisis.

Materi yang disajikan dalam Statistik Daerah Kecamatan Pondok Kubang 2016 ini memuat berbagai data di Kecamatan Pondok Kubang dan diharapkan dapat menjadi bahan rujukan/kajian dalam perencanaan dan evaluasi kegiatan pembangunan.

Kritik dan saran konstruktif berbagai pihak kami harapkan untuk penyempurnaan penerbitan mendatang. Semoga publikasi ini mampu memenuhi tuntutan kebutuhan data statistik baik oleh instansi/dinas pemerintah, swasta, kalangan akademisi maupun masyarakat luas.

Kepala Badan Pusat Statistik  
Kabupaten Bengkulu Tengah

Tina Wahyufitri, S.Si, M.Si  
Nip 19762809 199712 2 001



TAMAN HUTAN RAYA RAJOLELO

## DAFTAR ISI

	Halaman
1. Geografi dan Iklim.....	1
2. Pemerintahan.....	2
3. Penduduk.....	3
4. Pendidikan.....	4
5. Kesehatan.....	5
6. Pertanian.....	7
7. Transportasi.....	9
8. Perekonomian.....	10
9. Lampiran.....	11

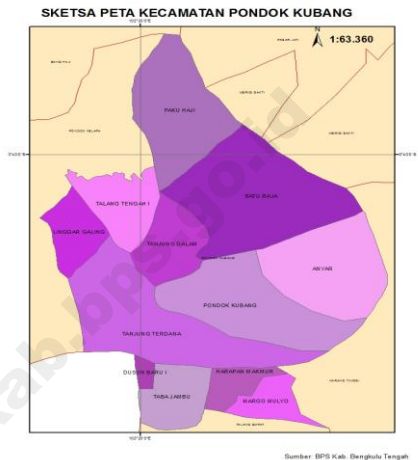


Kecamatan Pondok Kubang merupakan salah satu dari 10 kecamatan di Kabupaten Bengkulu Tengah, terdiri dari 12 desa dengan pusat pemerintahan kecamatan di desa Pondok Kubang. Kecamatan ini berjarak 29 km dari ibukota Kabupaten Bengkulu Tengah dan 27 km dari ibukota Provinsi Bengkulu (Kota Bengkulu). Tidak ada satupun desa di kecamatan ini yang berada di tepi pantai.

Secara geografis, Kecamatan Pondok Kubang memiliki luas wilayah 92 km<sup>2</sup> atau 7,52 persen dari luas Kabupaten Bengkulu Tengah. Secara administrasi Kecamatan Pondok Kubang berbatasan langsung dengan 3 kecamatan, yaitu sebelah utara berbatasan dengan Kecamatan Pondok Kelapa, sebelah timur berbatasan dengan Kecamatan Karang Tinggi, sebelah selatan berbatasan dengan Kecamatan Talang Empat dan sebelah barat berbatasan dengan Kota Bengkulu. Kecamatan Pondok Kubang beriklim tropis dengan curah hujan yang cukup tinggi sepanjang tahun yaitu berkisar 100 – 500 mm per tahun.

**Tahukah Anda?**

- Terdapat taman hutan raya Rajolelo dengan luas seluruhnya sekitar 1.122 ha di Kecamatan Pondok Kubang. Tahura Rajolelo merupakan paru-paru bagi Kota Bengkulu, dalam bidang pendidikan berperan sebagai tempat konservasi flora dan fauna.



**Jarak Antara Kecamatan dengan Desa di Kecamatan Pondok Kubang**

Desa/Kelurahan	Satuan	2016
Tanjung Terdana	Km	8,00
Pondok Kubang	Km	0,00
Anyar	Km	3,00
Batu Raja	Km	4,00
Tanjung Dalam	Km	2,50
Talang Tengah I	Km	3,50
Linggar Galing	Km	10,00
Paku Haji	Km	6,50
Dusun Baru I	Km	9,00
Taba Jambu	Km	10,00
Harapan Makmur	Km	7,00
Margo Mulyo	Km	8,00

Sumber : Kecamatan Pondok Kubang Kab. Bengkulu Tengah

# 2

## PEMERINTAHAN

*Sebagian besar desa di Kecamatan Pondok Kubang berklasifikasi swadaya.*

### Klasifikasi Desa di Kecamatan Pondok Kubang Tahun 2013

No	Desa/Kelurahan	Klasifikasi
1	TANJUNGTERDANA	SWAKARSA
2	PONDOK KUBANG	SWAKARSA
3	ANYAR	SWADAYA
4	BATU RAJA	SWAKARSA
5	TANJUNG DALAM	SWAKARSA
6	TALANG TENGAH I	SWADAYA
7	LINGGAR GALING	SWAKARSA
8	PAKU HAJI	SWADAYA
9	DUSUN BARU I	SWAKARSA
10	TABA JAMBU	SWAKARSA
11	HARAPAN MAKMUR	SWAKARSA
12	MARGO MULYO	SWAKARSA

Sumber : Badan Pemberdayaan Masyarakat dan Pemerintahan Desa Kabupaten Bengkulu Tengah

### *Tahukah Anda?*

*Mayoritas Desa di Kecamatan Pondok Kubang Berstatus Swakarsa / Desa Yang Sedang Berkembang*

Awal berdiri Kecamatan Pondok Kubang merupakan kecamatan hasil pemekaran dari Kecamatan Pondok Kelapa dan Kecamatan Talang Empat. Pada awal pembentukannya, kecamatan Pondok Kubang berasal dari 8 desa di Kecamatan Pondok Kelapa, yaitu desa Tanjung Terdana, Pondok Kubang, Anyar, Batu Raja, Tanjung Dalam, Talang Tengah I, Linggar Galing dan Paku Haji, serta 2 desa dari Kecamatan Talang Empat yaitu desa Harapan Makmur dan desa Dusun Baru I

Pada tahun 2011 Kecamatan Pondok Kubang terdiri dari 10 desa definitif, kemudian di akhir tahun 2011, terbentuk lagi dua desa definitif hasil pemekaran yaitu desa Taba Jambu dan desa Margo Mulyo yang sebelumnya termasuk dalam desa Dusun Baru I dan desa Harapan Makmur.

Berdasarkan klasifikasi desa, ada tiga desa yang berklasifikasi sebagai desa swadaya sedangkan kesembilan desa lainnya telah berklasifikasi sebagai desa swakarsa.

## PENDUDUK

**Perbandingan luas wilayah Kecamatan Pondok Kubang 92 km<sup>2</sup> dan jumlah penduduk 8.948 sebesar 97,26 jiwa/km<sup>2</sup>**

# 3

Proyeksi jumlah penduduk Pondok Kubang pada tahun 2015 mencapai 8.948 jiwa meningkat mencapai 205 jiwa dari tahun 2014 yang terdiri dari laki-laki 4,66 ribu jiwa dan perempuan 4,28 ribu jiwa dengan rasio jenis kelamin 108,67. Angka *sex ratio* ini menunjukkan di mana setiap 100 penduduk perempuan berbanding 108 penduduk laki-laki.

Tingkat pertumbuhan penduduk dalam enam tahun terakhir (2010-2015) mencapai 2,16 persen per tahun. Luas wilayah 92 km<sup>2</sup>, Kecamatan Pondok Kubang mempunyai kepadatan penduduk 97,26 jiwa/km<sup>2</sup> pada tahun 2015.

Walaupun desa Pondok Kubang adalah ibukota kecamatan Pondok Kubang, namun jumlah penduduk yang ada di desa tersebut masih lebih rendah dibandingkan dengan Desa Harapan Makmur, Desa Margo Mulyo dan Desa Linggar Galing

### Indikator Kependudukan di Kecamatan Pondok Kubang.

Tahun	Luas Wilayah	Jumlah Penduduk	Kepadatan Penduduk
2010	92 Km <sup>2</sup>	7.920	86,08
2015	92 Km <sup>2</sup>	8.948	97,26

Sumber : BAPEDA dan BPS Kabupaten Bengkulu Tengah

### Proyeksi Jumlah Penduduk Menurut Jenis Kelamin, Sex Rasio di Kecamatan Pondok Kubang

No	Tahun	Laki-laki	Perempuan	Jumlah	Sex rasio
1.	2015	4.660	4.288	8.948	108,67

Sumber : BPS Kabupaten Bengkulu Tengah

### *Tahukah Anda?*

- Sebagian besar penduduk Kecamatan Pondok Kubang merupakan suku lembak.



# 4

## PENDIDIKAN

**Jumlah Sekolah di Kecamatan Pondok Kubang pada Tahun 2015 terdapat 9 sekolah dasar negeri, 2 sekolah menengah pertama negeri serta 2 sekolah menengah pertama swasta dan 1 SMK negeri.**

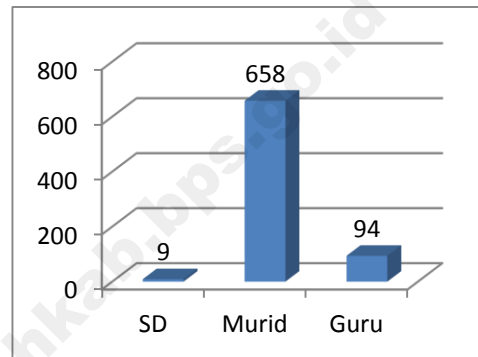
Di Kecamatan Pondok Kubang pada tahun 2015 jumlah murid SD Negeri sebanyak 658 peserta dengan 94 orang guru. Rasio murid dengan guru SD sebesar 0,14. Pada tingkat SMP Negeri sebanyak 189 orang murid dengan 11 orang guru. Rasio murid dengan guru SMP N sebesar 0,05. Rasio pada tingkat SMP N lebih rendah dari SD N.

Keberadaan sekolah dasar (SD) di Kecamatan Pondok Kubang cukup merata. Hanya pelajar dari desa Anyar yang harus menempuh 4 km untuk ke SD Negeri, meskipun pada tahun 2013 sudah ada sekolah kelas jarak jauh MIN sampai dengan kelas 2. Sekolah Menengah Pertama Negeri (SMPN) baru ada di desa Tanjung Terdana dan Talang Tengah I. Selain dua SMPN terdapat juga sekolah setingkat SMP atau MTs di desa Pondok Kubang dan Harapan Makmur. Sampai saat ini baru tersedia SMK di Desa Talang Tengah I Kecamatan Pondok Kubang.

### Tahukah Anda?

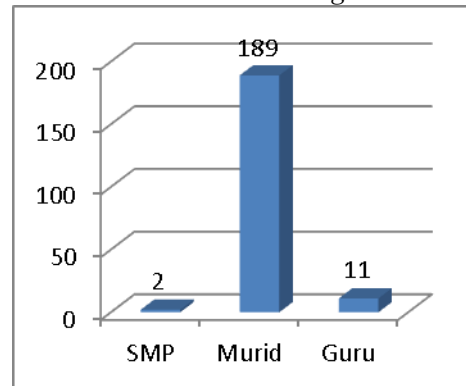
- Pada Tahun 2014 SMK di Desa Talang Tengah I, Kecamatan Pondok Kubang mulai menerima siswa baru.

Banyaknya SD N, Murid, Guru dan Rasio di Kecamatan Pondok Kubang Tahun 2015



Sumber : Dinas Pendidikan dan Kebudayaan Kabupaten Bengkulu Tengah

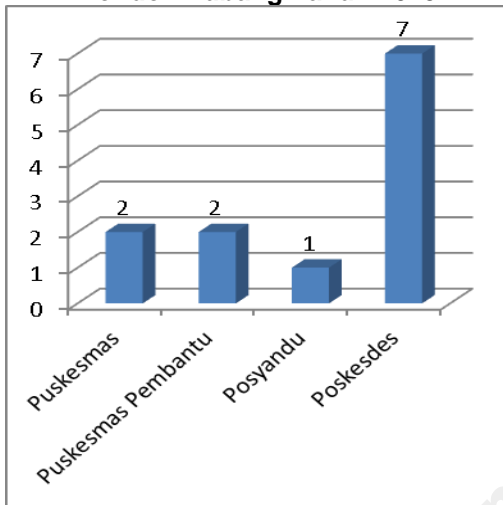
Banyaknya SMP N, Murid, Guru dan Rasio di Kecamatan Pondok Kubang Tahun 2015



Sumber : Dinas Pendidikan dan Kebudayaan Kabupaten Bengkulu Tengah

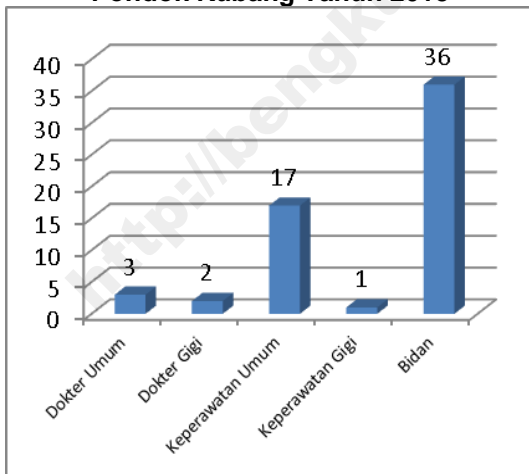
**Puskesmas di Kecamatan Pondok Kubang terdapat di Desa Tanjung Terdana dan Desa Tanjung Dalam. Kedua dua desa ini dapat diakses oleh sepuluh desa lainnya.**

### Jumlah Sarana Kesehatan di Kecamatan Pondok Kubang Tahun 2015



Sumber : Dinas Kesehatan Kabupaten Bengkulu Tengah

### Jumlah Tenaga Kesehatan di Kecamatan Pondok Kubang Tahun 2015



Sumber : Dinas Kesehatan Kabupaten Bengkulu Tengah

Peningkatan status kesehatan dan gizi masyarakat sangat penting dalam peningkatan kualitas sumber daya manusia. Tersedianya fasilitas kesehatan yang memadai sangat diperlukan dalam upaya peningkatan status kesehatan dan gizi masyarakat, baik oleh pemerintah maupun swasta.

Pada tahun 2015 di Kecamatan Pondok Kubang tersedia 2 Puskesmas, 2 Puskesmas Pembantu, dan 7 Poskesdes. Hal ini juga didukung ketersediaan tenaga paramedis sebanyak 3 dokter umum, 2 dokter gigi, 17 perawat umum, 1 perawat gigi dan 36 bidan.

Keselamatan ibu dan anak pada proses melahirkan sangat didukung oleh tersedianya tenaga penolong kelahiran. Pada tahun 2015 di kecamatan Pondok Kubang ada 157 bayi lahir, dengan 4 bayi mengalami berat badan lahir rendah dan tidak dirujuk.

#### *Tahukah Anda?*

- *Setiap desa di kecamatan Pondok Kubang memiliki minimal satu orang bidan desa.*

# 5

## KESEHATAN

**Jumlah Akseptor KB pada tahun 2015 sebanyak 1.656 atau 92,98% dari Pasangan Usia Subur di Kecamatan Pondok Kubang.**

### Indikator Akseptor KB di Kecamatan Pondok Kubang

Banyaknya	2014	2015
Akseptor Aktif	1.813	1.656
IUD	100	92
MOP/MOW	59	63
Implant	558	456
Suntik	742	778
Pil	296	228
Kondom	4	39
Pasangan Usia Subur	1.920	1.781

Sumber : Badan PM, PP, KB dan Pemerintahan Desa Kabupaten Bengkulu Tengah

Program Keluarga Berencana (KB) terus digalakkan oleh pemerintah dalam upaya untuk menekan laju pertumbuhan penduduk. Jumlah akseptor aktif di Kecamatan Pondok Kubang pada tahun 2015 mengalami penurunan dibandingkan dengan tahun 2014. Dari jenis alat yang digunakan sebagai sarana kontrasepsi, kebanyakan akseptor memilih menggunakan suntikan. Sementara alat MOP/MOW kurang diminati oleh peserta KB.

Dari data pasangan usia subur (PUS) yang ada, sebanyak 92,98 persen adalah akseptor aktif. Jumlah ini berkurang karena berkurangnya akseptor baru keluarga berencana di Kecamatan Pondok Kubang tahun 2015 yaitu sebanyak 7 orang.

### Akseptor Baru KB di Kecamatan Pondok Kubang Tahun 2015

Jenis Alat	2015	2014
IUD	3	1
M O P / M O W	0	4
IMPLANT	81	53
SUNTIKAN	71	107
P I L	40	107
KONDOM	10	5
<b>JUMLAH</b>	<b>205</b>	<b>277</b>

Sumber : Badan PM, PP, KB dan Pemerintahan Desa Kabupaten Bengkulu Tengah

### Tahukah Anda?

- Pengguna suntikan mengalami peningkatan dari tahun 2014 terbanyak.

***Peningkatan produktifitas sektor tanaman pangan padi sawah dan padi ladang menjadi solusi untuk ketahanan pangan di Kecamatan Pondok Kubang.***

Luas Lahan Sawah Irigasi, Non Irigasi dan Padi Ladang di Kecamatan Pondok Kubang Tahun 2015

Tahun	Irigasi (ha)	Non Irigasi (ha)	Ladang (ha)
2015	872	130	225

Sumber : Dinas Pertanian, Perkebunan dan Kehutanan Kabupaten Bengkulu Tengah

Luas Panen Padi Sawah dan Padi Ladang di Kecamatan Pondok Kubang

Tahun	Padi Sawah (ha)	Padi Ladang (ha)	Jumlah (ha)
2014	849	375	1.224
2015	486	450	936

Sumber : Dinas Pertanian, Perkebunan dan Kehutanan Kabupaten Bengkulu Tengah

Kabupaten Bengkulu Tengah merupakan daerah berbukit-bukit dengan curah hujan yang cukup, sehingga sangat cocok untuk pertanian, demikian juga dengan Kecamatan Pondok Kubang.

Pada tahun 2015, luas panen padi tercatat 936 ha dengan rincian 486 padi sawah dan 450 padi ladang. Jika di lihat dari perbandingan luas lahan pertanian, produktifitas padi ladang cukup tinggi dibandingkan padi sawah, semua ini tidak lepas dari usaha pemerintah dalam upaya meningkatkan ketahanan pangan seperti bantuan benih, pupuk dan sarana pertanian serta di dukung oleh tenaga penyuluh pertanian di lapangan.

Tanaman palawija produktifitas masih rendah jika dibandingkan tanaman pangan untuk kecamatan Pondok Kubang. Pada subsektor hortikultura tanaman buah-buahan, kecamatan Pondok Kubang menghasilkan buah mangga, jeruk, nangka dan jeruk siam (tabel terlampir di hal.11).

### *Tahukah Anda?*

- Terdapat pengolahan minuman dari jeruk kalamansi di Desa Pondok Kubang



# 6

## PERTANIAN

***Karet merupakan tanaman perkebunan rakyat dengan produksi tertinggi. Produksi tanaman perkebunan rakyat tertinggi kedua setelah karet adalah produksi sawit.***

Sektor perkebunan menyerap sebagian besar tenaga kerja di Kecamatan Pondok Kubang, sedangkan sisanya mengusahakan tanaman pangan dan hortikultura. Faktor pendukung majunya perkebunan di kecamatan ini antara lain tersedianya jalan-jalan menuju akses perkebunan, juga tersedianya beberapa pabrik pengolahan karet di sekitar Kecamatan Pondok Kubang. Lokasi kedekatan pabrik ini berpengaruh pada lebih tingginya harga karet yang diterima oleh petani Pondok Kubang.

Pada tahun 2015 tercatat luas areal perkebunan karet 1.500 ha dengan produksi 2.040 ton. Produksi tersebut diusahakan oleh sebanyak 1.766 petani. Selain karet, Kecamatan Pondok Kubang juga menghasilkan komoditi kopi, kelapa, kelapa sawit dan pinang.

### *Tahukah Anda?*

- *Ketidakstabilan harga komoditi karet dan sawit berpengaruh terhadap perekonomian penduduk di Kecamatan Pondok Kubang*

Luas Areal (Ha) dan Produksi (Ton)  
Perkebunan Rakyat  
di Kecamatan Pondok Kubang Tahun 2015

Jenis Tanaman	Keterangan		
	Jumlah (Ha)	Produksi (Ton)	Jumlah Petani
1. Karet	1.500	2.040	1.766
2. Kopi	79	59	60
3. Kelapa	33	40	150
4. Sawit	570	2135	885
5. Pinang	23	90	110

Sumber : Dinas Pertanian, Perkebunan dan Kehutanan Kabupaten Bengkulu Tengah

# TRANSPORTASI

**Lebih dari 47 persen kondisi jalan Kabupaten di Kecamatan Pondok Kubang dalam keadaan rusak hingga rusak berat..**

# 7

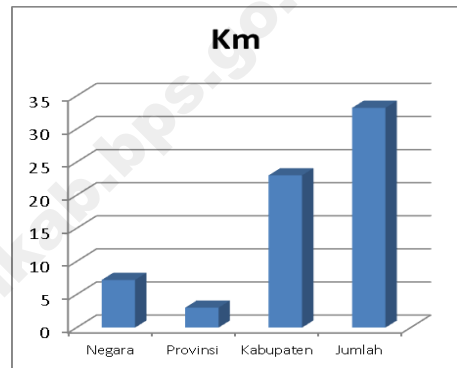
Panjang jalan yang beraspal di kecamatan Pondok Kubang sampai dengan tahun 2015, yaitu sepanjang 10,8 km. Sepanjang 16,35 km merupakan jalan berkoral, dan 6,05 km masih berpermukaan tanah. Jika di lihat dari kondisi jalan kabupaten maka 8,68 km baik, 8,62 sedang, 5,39 rusak dan 10,52 rusak berat.

Dalam pembagian kelas jalan. Seluruh jalan kabupaten dan provinsi di kecamatan Pondok Kubang masuk kategori kelas III. Sarana jalan yang 47 persen dalam kondisi rusak mengakibatkan akses transportasi terhambat. Kondisi jalan yang kurang baik, berdampak saat hujan jalanan menjadi licin.

### Tahukah Anda?

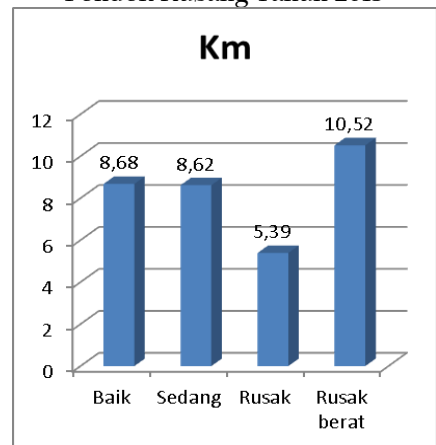
- *Akses jalan dari Desa Linggar Galing ke Kecamatan sepanjang 7 km merupakan jalan perkebunan, sehingga harus melalui kecamatan lain untuk akses jalan yang lebih cepat*

Panjang Jalan Kabupaten dan Provinsi di Kecamatan Pondok Kubang Tahun 2015



Sumber : Dinas Pekerjaan Umum Kab. Bengkulu Tengah

Panjang Jalan Kabupaten dan Provinsi Menurut Kondisinya di Kecamatan Pondok Kubang Tahun 2015



Sumber : Dinas Pekerjaan Umum Kab. Bengkulu Tengah

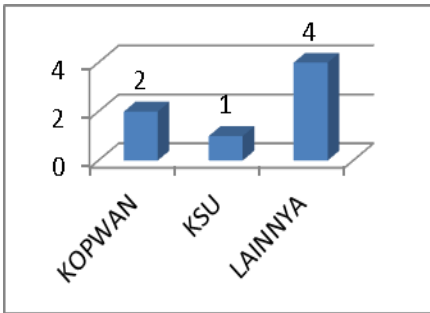


## PEREKONOMIAN

**Kecamatan Pondok Kubang pada tahun 2015 terdapat 4.918 wajib pajak.**

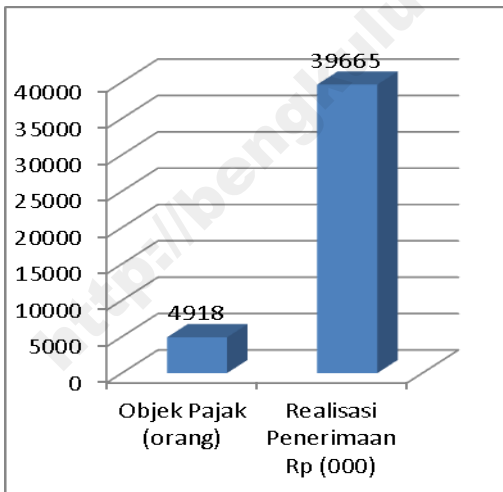


Banyaknya Koperasi yang Berbadan Hukum dan Koperasi Sekolah di Kecamatan Pondok Kubang Tahun 2015



Sumber : Dinas Koperasi dan UKM Kabupaten Bengkulu Tengah

Banyaknya Wajib Pajak dan Realisasi Penerimaan Pajak di Kecamatan Pondok Kubang Tahun 2015



Sumber : Dinas Koperasi dan UKM Kabupaten Bengkulu Tengah

Pada keadaan sampai tahun 2015, sarana perekonomian di Kecamatan Pondok Kubang, terdiri dari 1 pasar mingguan dengan bangunan permanen yang berada di Desa Pondok Kubang sehingga oleh penduduk setempat sering disebut dengan Pasar Pondok Kubang. Belum ada lembaga perbankan di Kecamatan Pondok Kubang. Lembaga keuangan yang tersedia di kecamatan Pondok Kubang adalah Koperasi Serba Usaha (KSU), Koperasi Wanita dan Koperasi lainnya.

Kecamatan Pondok Kubang merupakan salah satu tujuan wisata karena memiliki Taman Hutan Rakyat Rojolelo yang letaknya cukup strategis dan memiliki pemandangan yang asri. Demi kenyamanan pengunjung, terdapat satu tempat akomodasi di kawasan wisata ini yaitu Hotel Tahura yang terletak di Desa Tanjung Terdana.

### *Tahukah Anda?*

- Di Kecamatan Pondok Kubang kegiatan jual beli di pasar mingguan dilakukan setiap hari Selasa.

## LAMPIRAN

**Tabel 1. Luas Panen Jagung, Kedelai, Kacang Tanah, Kacang Hijau, Ubi Kayu, Ubi Jalar di Kecamatan Pondok Kubang (hektar), 2015**

Jenis Palawija <i>Type of Palawija</i>		Luas Panen <i>Harvested Area</i>
(1)		(2)
1.	Jagung/ <i>Maize</i>	5
2.	Kedelai/ <i>Soybean</i>	50
3.	Kacang Tanah/ <i>Peanut</i>	5
4.	Kacang Hijau/ <i>Mugbean</i>	-
5.	Ubi Kayu/ <i>Cassava</i>	1
6.	Ubi Jalar/ <i>Sweet Potato</i>	-

Sumber: Laporan Statistik Pertanian Tanaman Pangan, Penggunaan Lahan

**Tabel 2 Produksi Buah-buahan Menurut Jenis Buah di Kecamatan Pondok Kubang, 2015**

Jenis Sayuran <i>Kind of Plant</i>		Produksi (kwintal) <i>Production (kuintal)</i>
(1)		(2)
2.	Mangga/ <i>Mango</i>	223
5.	Jeruk/ <i>Orange</i>	54
6.	Durian/ <i>Durian</i>	-
16.	Nangka/ <i>Jack Fruit</i>	65
17.	Jeruk Siam/ <i>Tangerine</i>	80

Sumber/Source: Dinas Pertanian Melalui Survei Pertanian Hortikultura/Agriculture Departement Through Agriculture Survey for Horticultura



### 5.3 PERKEBUNAN/*ESTATE CROPS*

**Tabel 3. Luas Tanaman, Produksi dan Jumlah Petani Perkebunan Menurut Jenis Tanaman di Kecamatan Pondok Kubang, 2015**

Jenis Tanaman <i>Kind of Crop</i>	Luas Tanaman (hektar) <i>Planted Area (hectar)</i>			Produksi <i>Production</i> (ton)	Jumlah Petani <i>Number</i> <i>of Plantation</i> <i>Farmers</i>
	TBM <sup>1</sup>	TM <sup>2</sup>	TTM/ TR <sup>3</sup>		
(1)	(2)	(3)	(4)	(5)	(6)
1. Karet/ <i>Rubber</i>	991	1.500	-	2.040	1.766
2. Kopi Robusta/ <i>Robusta Coffee</i>	17	79	8	59	60
3. Kopi Arabika/ <i>Arabica Coffee</i>	-	-	-	-	-
4. Kelapa Dalam/ <i>Coconut</i>	15	33	-	40	150
5. Kelapa Sawit/ <i>Palm Oil</i>	548	570	-	2.341	885
6. Kakao/ <i>Cocoa</i>	-	-	-	-	-
7. Lada/ <i>Pepper</i>	-	-	-	-	-
8. Kayu Manis/ <i>Cinnamon</i>	-	-	-	-	-
9. Kapuk/ <i>Cottonseed</i>	-	-	-	-	-
10. Pinang/ <i>Sirloin</i>	17	23	-	25	110
11. Aren/ <i>Sugar Palm</i>	-	-	-	-	-
12. Pala/ <i>Nutmeg</i>	-	-	-	-	-
13. Kemiri/ <i>Candlenut</i>	-	-	-	-	-

Sumber/Source: Dinas Pertanian, Perkebunan dan Peternakan Kabupaten Bengkulu Tengah/*Agriculture, Estate Crops and Livestock Department of Bengkulu Tengah Regency*

Sumber : Dinas Pertanian, Perkebunan dan Kehutanan Kabupaten Bengkulu Tengah

1. TBM : Tanaman Belum Menghasilkan
2. TM : Tanaman Muda
3. TTM : Tanaman Tidak Menghasilkan
4. TR : Tanaman Rusak

# **DATA**

## **MENCERDASKAN BANGSA**

<http://bengkulutengahkab.bps.go.id>



**BADAN PUSAT STATISTIK  
KABUPATEN BENGKULU TENGAH**

Jalan Raya Bengkulu - Kepahyang Km. 12 Kembang Seri

Telp.: (0736)7321658, Fax.: (0736)7321658

Homepage : <http://bengkulutengahkab.bps.go.id> E-mail : [bps1709@bps.go.id](mailto:bps1709@bps.go.id)