

KECAMATAN PEGANDON DALAM ANGKA 2020



**BADAN PUSAT STATISTIK
KABUPATEN KENDAL**

KECAMATAN PEGANDON DALAM ANGKA 2020



PEGANDON DALAM ANGKA 2020
PEGANDON IN FIGURES 2020

ISSN : -

Nomor Publikasi/ *Publication Number* : 33240.2018

Katalog/ *Catalog* : 1102001.3324100

Ukuran Buku/ *Book Size* : 15 cm x 21 cm

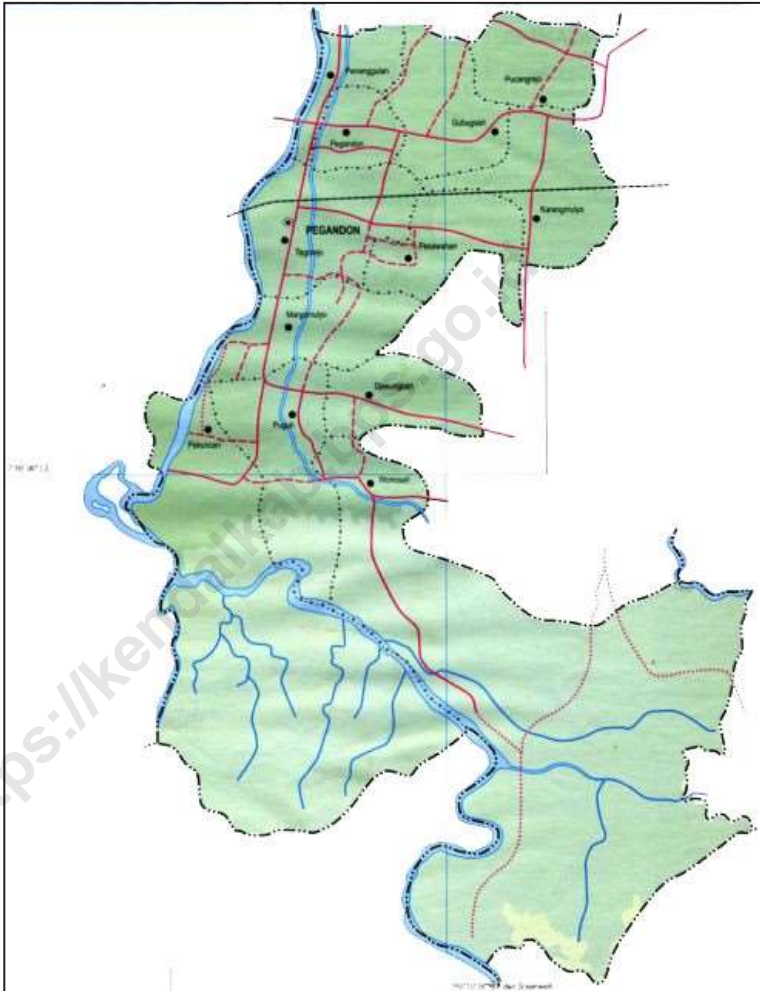
Jumlah Halaman/ *Number of Page* : xi + 101

Naskah/ *Manuscript* : KSK Kecamatan Pegandon
Statistical Officer of Pegandon

Diterbitkan Oleh/ *Published by* : BPS Kabupaten Kendal
BPS – Statistics of Kendal Regency

Boleh dikutip dengan menyebutkan sumbernya
May be cited with the reference of the source

PETA WILAYAH KECAMATAN PEGANDON



SAMBUTAN

Assalamu'alaikum Wr.Wb.

Alhamdulillah, segala puji bagi Allah SWT akhirnya buku KECAMATAN PEGANDON DALAM ANGKA 2020 ini dapat terbit sesuai jadwal. Ucapan terima kasih yang tak terhingga Saya ucapkan kepada Koordinator Statistik Kecamatan Pegandon yang telah berupaya maksimal menyusun buku ini.

Buku ini merupakan sumber data dan informasi yang sangat penting dalam perencanaan pembangunan, utamanya yang berkaitan dengan kondisi sosial, ekonomi, dan berbagai hal lainnya.

Semoga buku ini dapat dijadikan sumber data dan informasi dalam pelaksanaan tugas baik di bidang pemerintahan, pembangunan, maupun kemasyarakatan di era sekarang ini.

Akhirnya, semoga buku ini benar-benar dapat dimanfaatkan oleh semua pihak, dalam rangka lebih memacu perkembangan pembangunan di Kecamatan Pegandon.

Wassalamu'alaikum Wr. Wb.

Kendal, September 2020
Kepala BPS Kabupaten Kendal,



Dra. Ummi Hastuti, M.Si
NIP. 19660424 199403 2 003


KATA PENGANTAR

Publikasi Kecamatan Pegandon Dalam Angka 2020 merupakan publikasi yang diterbitkan oleh Badan Pusat Statistik Kabupaten Kendal. Publikasi ini berisi berbagai data dan informasi terpilih seputar Kecamatan Pegandon untuk membantu pengguna data memahami perkembangan pembangunan serta potensi yang ada di Kecamatan Pegandon.

Publikasi Kecamatan Pegandon Dalam Angka 2020 merupakan publikasi yang terbit secara rutin setiap tahun. Analisis yang disajikan berupa analisis sederhana. Semoga publikasi ini bermanfaat bagi para pengguna data sekaligus dapat menambah referensi data statistik di Kecamatan Pegandon.

Akhirnya, Saya ucapkan terima kasih yang sebesar-besarnya kepada semua pihak yang telah membantu dalam penerbitan publikasi ini. Saran yang konstruktif sangat kami harapkan demi perbaikan publikasi di masa yang akan datang.

Pegandon, September 2020
Koordinator Statistik
Kecamatan Pegandon



Suliatun, A.Md

NIP. 19840421 200902 2 016

DAFTAR ISI

	Halaman
Sambutan	iv
Kata Pengantar	v
Daftar Isi	vi
Daftar Tabel	vii
Daftar Grafik	xi
Bab I Geografi	2
Bab II Pemerintah	17
Bab III Kependudukan	28
Bab IV Sosial	46
Bab V Pertanian	116
Bab VI Keuangan	133

DAFTAR TABEL

	Halaman
BAB I. GEOGRAFIS	
Tabel 1.1. Letak Geografis Wilayah Kecamatan Pegandon	3
Tabel 1.2. Luas Wilayah Menurut Desa Tahun 2019	4
Tabel 1.3. Jarak Kantor Desa ke Ibu Kota Kecamatan Pegandon Tahun 2019.....	5
Tabel 1.4. Luas Wilayah Kecamatan Pegandon Menurut Jenis Penggunaan Tahun 2019	6
Tabel 1.5. Luas Lahan Sawah Menurut Desa dan Jenis Pengairannya (Hektar) Tahun 2019	7
Tabel 1.6. Luas Lahan Bukan Sawah Menurut Desa dan Jenisnya (Hektar) Tahun 2019	9
Tabel 1.7. Luas Lahan Bukan Pertanian Menurut Desa dan Jenisnya (Hektar) Tahun 2019	12
Tabel 1.8. Banyaknya Hari Hujan Menurut Bulan Tahun 2016 - 2019 ...	13
Tabel 1.9. Banyaknya Curah Hujan (mm) Menurut Bulan Tahun 2016 - 2019	14
BAB II. PEMERINTAHAN	
Tabel 2.1. Banyaknya Dusun/Dukuh, Rukun Warga (RW), dan Rukun Tetangga (RT) Menurut Desa Tahun 2019	18
Tabel 2.2. Banyaknya Balai Desa dan Kantor Desa Tahun 2019	19
Tabel 2.3. Banyaknya Perangkat Desa Menurut Desa Tahun 2019	20
Tabel 2.4. Banyaknya Surat Pemberitahuan Pajak Terdaftar (SPT) Menurut Desa Tahun 2016 - 2019.....	24
Tabel 2.5. Pemasukan Pajak Bumi dan Bangunan (PBB) Menurut Desa Tahun 2016 - 2019.....	25
BAB III. PEMERINTAHAN	
Tabel 3.1. Jumlah Penduduk Menurut Jenis Kelamin Tahun 2019	29

Tabel 3.2.	Jumlah Penduduk Menurut Jenis Kelamin dan Sex Rasio Dirinci Per Desa Tahun 2019	30
Tabel 3.3.	Jumlah Penduduk, Rumah Tangga, dan Rata - rata Anggota Rumah Tangga Menurut Desa Tahun 2019	31
Tabel 3.4.	Luas Wilayah, Jumlah Penduduk, dan Kepadatan Penduduk Menurut Desa Tahun 2019	32
Tabel 3.5.	Laju Pertumbuhan Penduduk Menurut Desa Tahun 2007 - 2019	33
Tabel 3.6.	Jumlah Penduduk Menurut Kelompok Umur dan Jenis Kelamin Tahun 2016	34
Tabel 3.7.	Jumlah Penduduk Menurut Kelompok Umur dan Jenis Kelamin Tahun 2017.....	35
Tabel 3.8.	Jumlah Penduduk Menurut Kelompok Umur dan Jenis Kelamin Tahun 2019.....	36
Tabel 3.9.	Banyaknya Akseptor KB Aktif Menurut Desa dan Jenis Kontrasepsi Tahun 2019	37
Tabel 3.10.	Banyaknya Pemeluk Agama Menurut Desa Tahun 2019	39
Tabel 3.11.	Banyaknya Tempat Ibadah Menurut Desa Tahun 2019	41
Tabel 3.12.	Banyaknya Calon Jamaah Haji Menurut Desa Tahun 2016 - 2019	42
Tabel 3.13.	Banyaknya Nikah, Talak, Cerai, dan Rujuk Menurut Desa Tahun 2019	43

BAB IV. SOSIAL

Tabel 4.1.	Rasio Murid – Sekolah dan Rasio Murid - Guru Pendidikan Anak Usia Dini (PAUD) Menurut Desa Tahun 2019	47
Tabel 4.2.	Rasio Murid – Sekolah dan Rasio Murid - Guru Taman Kanak-Kanak (TK) Menurut Desa Tahun 2019	48
Tabel 4.3.	Rasio Murid – Sekolah dan Rasio Murid – Guru Raudhatul Athfal/Bustanul Athfal (RA/BA) Menurut Desa Tahun 2019/2020.....	49
Tabel 4.4.	Rasio Murid – Sekolah dan Rasio Murid - Guru Sekolah Data Negeri (SDN) Menurut Desa Tahun 2019	50

Tabel 4.5.	Rasio Murid – Sekolah dan Rasio Murid - Guru Sekolah Dasar Swasta (SDS) Menurut Desa Tahun 2019	51
Tabel 4.6.	Rasio Murid – Sekolah dan Rasio Murid - Guru Madrasah Ibtidaiyah (MI) Menurut Desa Tahun 2019	52
Tabel 4.7.	Rasio Murid – Sekolah dan Rasio Murid - Guru Sekolah Menengah Pertama Negeri (SMPN) Menurut Desa Tahun 2019	53
Tabel 4.8.	Rasio Murid – Sekolah dan Rasio Murid - Guru Sekolah Menengah Pertama Swasta (SMPS) Menurut Desa Tahun 2019.....	54
Tabel 4.9.	Rasio Murid – Sekolah dan Rasio Murid - Guru Madrasah Tsanawiyah (MTs) Menurut Desa Tahun 2019.....	55
Tabel 4.10.	Rasio Murid – Sekolah dan Rasio Murid - Guru Sekolah Menengah Atas Negeri (SMAN) Menurut Desa Tahun 2019 .	56
Tabel 4.11.	Rasio Murid – Sekolah dan Rasio Murid - Guru Sekolah Menengah Atas Swasta (SMAS) Menurut Desa Tahun 2019 .	57
Tabel 4.12.	Rasio Murid – Sekolah dan Rasio Murid - Guru Sekolah Menengah Kejuruan Negeri (SMKN) Menurut Desa Tahun 2019.....	58
Tabel 4.13.	Rasio Murid – Sekolah dan Rasio Murid - Guru Sekolah Menengah Kejuruan Swasta (SMKS) Menurut Desa Tahun 2019.....	59
Tabel 4.14.	Rasio Murid – Sekolah dan Rasio Murid - Guru Madrasah Aliyah (MA) Menurut Desa Tahun 2019.....	60
Tabel 4.15.	Banyaknya Sekolah Dasar (SD) Menurut Desa di Kecamatan Pegandon Tahun 2019	61
Tabel 4.16.	Banyaknya Madrasah Ibtidaiyah (MI) di Kecamatan Pegandon Tahun 2019	62
Tabel 4.17.	Banyaknya Sekolah Menengah Pertama (SMP) di Kecamatan Pegandon Tahun 2019.....	63
Tabel 4.18.	Banyaknya Madrasah Tsanawiyah (MTs) di Kecamatan Pegandon Tahun 2019.....	64
Tabel 4.19.	Banyaknya Sekolah Menengah Atas (SMA) di Kecamatan Pegandon Tahun 2019.....	65

Tabel 4.20.	Banyaknya Madrasah Aliyah (MA) di Kecamatan Pegandon Tahun 2019.....	66
Tabel 4.21.	Banyaknya Sekolah Menengah Kejuruan (SMK) di Kecamatan Pegandon Tahun 2019.....	67
Tabel 4.22.	Banyaknya Akademi/Perguruan Tinggi Menurut Desa di Kecamatan Pegandon Tahun 2019.....	68
Tabel 4.23.	Kemudahan Untuk Mencapai Sarana Pendidikan Terdekat Bagi Desa yang Tidak Ada Sarana Pendidikan Menurut Desa dan Jenjang Pendidikan di Kecamatan Pegandon, 2019	69
Tabel 4.24.	Banyaknya Tenaga Kesehatan Menurut Desa Tahun 2019....	71
Tabel 4.25.	Banyaknya Fasilitas Kesehatan Menurut Desa Tahun 2019 ..	72
Tabel 4.26.	Banyaknya Sarana Kesehatan Menurut Desa dan Jenis Sarana Kesehatan di Kecamatan Pegandon Tahun 2019	74
Tabel 4.27.	Kemudahan Untuk Mencapai Sarana Kesehatan Terdekat Bagi Desa yang Tidak Ada Sarana Kesehatan Menurut Desa dan Jenis Sarana Kesehatan di Kecamatan Pegandon, 2019.	76
Tabel 4.28.	Banyaknya Keluarga Menurut Desa dan Jenis Tahapan Tahun 2019	78
Tabel 4.29.	Banyaknya Penderita Cacat Menurut Desa dan Jenis Cacat Tahun 2019	79
Tabel 4.30.	Banyaknya Penyandang Sosial Menurut Desa dan Jenis Penyandang Sosial Tahun 2019	80
Tabel 4.31.	Banyaknya Lapangan Olahraga Menurut Desa Tahun 2019 ..	84
Tabel 4.32.	Jumlah Bantuan Program Keluarga Harapan (PKH) Tahap I Menurut Desa Tahun 2019	85
Tabel 4.33.	Jumlah Bantuan Program Keluarga Harapan (PKH) Tahap II Menurut Desa Tahun 2019	87
Tabel 4.34.	Jumlah Bantuan Program Keluarga Harapan (PKH) Tahap III Menurut Desa Tahun 2019	89
Tabel 4.35.	Jumlah Bantuan Program Keluarga Harapan (PKH) Tahap IV Menurut Desa Tahun 2019	91
Tabel 4.36.	Banyaknya Rumah Tangga Sasaran Hasil Pendataan	93
Tabel 4.37.	Jumlah Penerima Program Rastra 2017 dan BPNT 2018-2019	94

Tabel 4.38.	Banyaknya Keluarga Menurut Desa dan Jenis Pengguna Listrik di Kecamatan Pegandon, 2019	95
Tabel 4.39.	Banyaknya Warga Penderita Gizi Buruk Menurut Desa di Kecamatan Pegandon, 2017 dan 2018	96
Tabel 4.40.	Banyaknya Kejadian Bencana Alam Menurut Desa dan Jenis Bencana Alam di Kecamatan Pegandon,2019	97
Tabel 4.41.	Banyaknya Korban Jiwa Akibat Bencana Alam Menurut Desa dan Jenis Bencana Alam di Kecamatan Pegandon, 2018	100
Tabel 4.42.	Keberadaan Fasilitas /Upaya Antisipasi/Mitigasi Bencana Alam Menurut Desa di Kecamatan Pegandon, 2019	103
Tabel 4.43.	Jumlah Menara Operator Layanan Komunikasi Telepon Seluler Serta Kondisi Sinyal Telepon Seluler Menurut Desa di Kecamatan Pegandon, 2019	105
Tabel 4.44.	Sarana Transportasi Antar Desa Menurut Desa di Kecamatan Pegandon, 2019	106
Tabel 4.45.	Kondisi Jalan Darat Antar Desa Menurut Desa di Kecamatan Pegandon,2019	107
Tabel 4.46.	Keberadaan Kantor Pos/Pos Pembantu/Rumah Pos dan Perusahaan/Agen Jasa Ekspedisi Swasta Menurut Desa di Kecamatan Pegandon, 2019	108
Tabel 4.47.	Banyaknya Desa Menurut Keberadaan Penerangan Jalan Utama Desa di Kecamatan Pegandon, 2014,2018, dan 2019	110
Tabel 4.48.	Banyaknya Desa Menurut Jenis Bahan Bakar Untuk Memasak yang digunakan Oleh Sebagian Besar Keluarga di Kecamatan Pegandon, 2014, 2018, dan 2019	111
Tabel 4.49.	Banyaknya Desa Menurut Sumber Air Minum Sebagian Besar Keluarga di Kecamatan Pegandon, 2014, 2018, dan 2019.....	112
Tabel 4.50.	Banyaknya Desa Menurut Penggunaan Fasilitas Tempat Buang Air Besar Sebagian Besar Keluarga di Kecamatan Pegandon, 2014, 2018, dan 2019.....	113

Tabel 4.51.	Banyaknya Desa yang Memiliki Kelompok Kegiatan Olahraga Menurut Jenis-Jenis Olahraga dan Ketersediaan Fasilitas/Lapangan Olahraga di Kecamatan Pegandon, 2019.	114
-------------	--	-----

BAB V. PERTANIAN

Tabel 5.1.	Luas Panen dan Produksi Padi Sawah dan Padi Ladang Menurut Desa Tahun 2019	117
Tabel 5.2.	Luas Panen dan Produksi Palawija Menurut Desa Menurut Desa Tahun 2019	118
Tabel 5.3.	Luas Panen dan Produksi Tanaman Hortikultura Semusim Menurut Komoditas Tahun 2019	122
Tabel 5.4.	Luas Panen dan Produksi Tanaman Hortikultura Tahunan Menurut Komoditas Tahun 2019	123
Tabel 5.5.	Luas Areal dan Produksi Tanaman Perkebunan Menurut Komoditas Tahun 2019	124
Tabel 5.6.	Produksi dan Nilai Produksi Perikanan Menurut Komoditas Tahun 2019	125
Tabel 5.7.	Banyaknya Unggas Menurut Desa Tahun 2019	126
Tabel 5.8.	Banyaknya Ternak Menurut Desa dan Jenis Ternak Tahun 2019	128
Tabel 5.9.	Banyaknya Embung Desa Menurut Desa di Kecamatan Pegandon, 2018 dan 2019	130

BAB VI. KEUANGAN

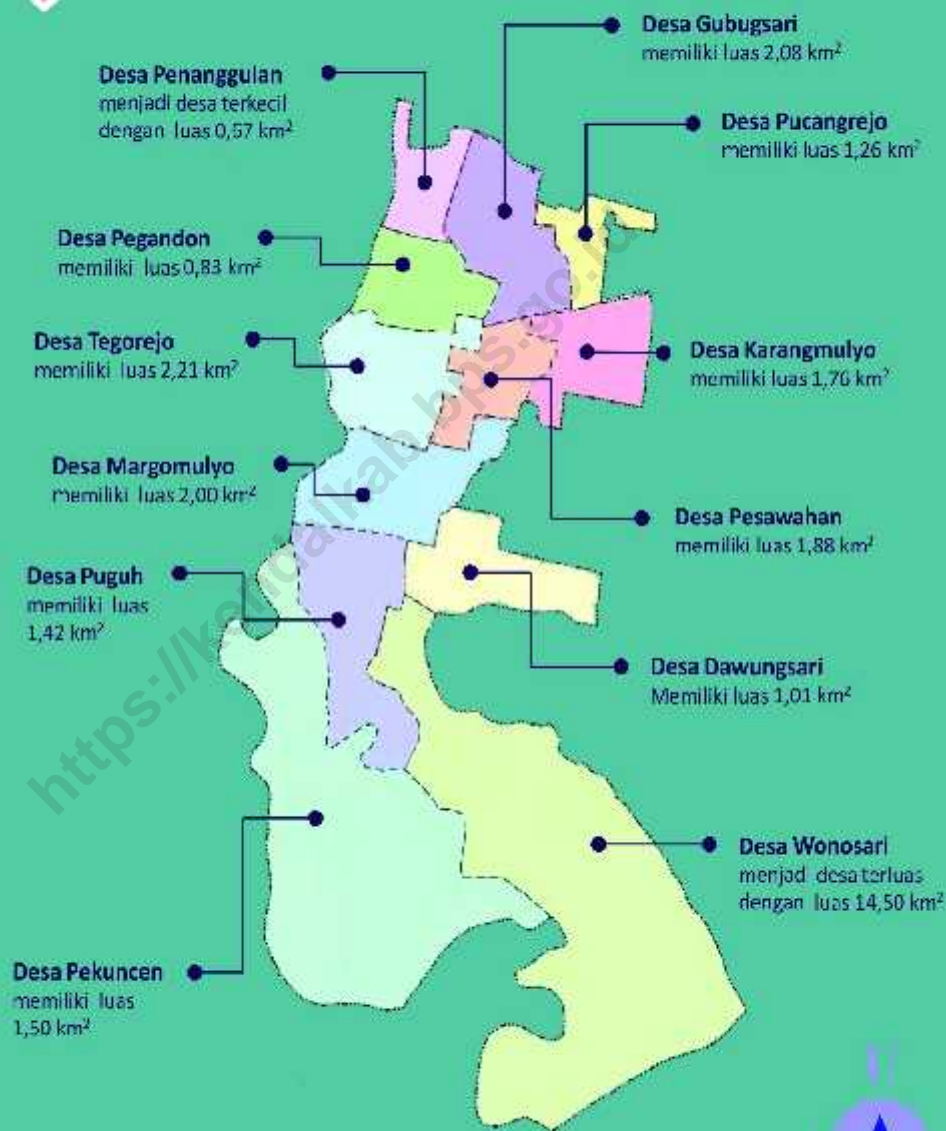
Tabel 6.1.	Banyaknya Bank Menurut Desa Tahun 2019	134
Tabel 6.2.	Banyaknya Lembaga Keuangan Bukan Bank Menurut Desa Tahun 2019	135
Tabel 6.3.	Banyaknya Tempat Perbelanjaan Menurut Desa Tahun 2019	136
Tabel 6.4.	Jumlah Dana Desa Yang Bersumber Dari APBN Dirinci Per Desa Tahun Anggaran 2019	137
Tabel 6.5.	Banyaknya Sarana dan Prasarana Ekonomi Menurut Desa dan Jnisnya di Kecamatan Pegandon, 2019	138

Tabel 6.6.	Banyaknya Sarana Lembaga Keuangan Yang Beroperasi Menurut Desa dan Jenisnya di Kecamatan Pegandon, 2019	141
Tabel 6.7.	Banyaknya Koperasi Yang Masih Aktif Menurut Desa dan Jenis Koperasi di Kecamatan Pegandon, 2019	142

DAFTAR GRAFIK

		Halaman
Grafik 1.	Luas Wilayah Kecamatan Pegandon Menurut Jenis Penggunaan Tahun 2019	15
Grafik 2.	Banyaknya Perangkat Desa Di Kecamatan Pegandon Tahun 2019	26
Grafik 3.	Piramida Penduduk Kecamatan Pegandon Tahun 2019	43
Grafik 4.	Jumlah Murid Menurut Tingkat Pendidikan di Kecamatan Pegandon Tahun 2019	114
Grafik 5.	Jumlah Unggas dan Ternak Menurut Jenisnya Tahun 2019 ..	131
Grafik 6.	Jumlah Dana Desa Tahun 2019	143

Luas Kecamatan Pegandon secara keseluruhan adalah 31,12 km² atau 3,11 persen dari luas wilayah Kabupaten Kendal



BAB I. GEOGRAFIS

Kecamatan Pegandon merupakan satu dari 20 kecamatan di Kabupaten Kendal Propinsi Jawa Tengah, dengan wilayah sebelah Utara berbatasan dengan Kecamatan Patebon, sebelah Selatan berbatasan dengan Kecamatan Singorojo, sebelah Barat berbatasan dengan Kecamatan Ngampel dan sebelah Timur berbatasan dengan Kecamatan Gemuh, dengan ketinggian tanah kurang lebih 6 meter di atas permukaan laut.

Luas wilayah Kecamatan Pegandon mencapai 31,12 km² dengan sebagian besar wilayahnya digunakan sebagai lahan pertanian bukan sawah yang berupa tegal/kebun, hutan rakyat, dan hutan negara yaitu mencapai 14,46 km² (46,7%), selebihnya untuk lahan sawah dan lahan bukan pertanian sebesar 8,33 km² (26,76%).

Apabila dilihat menurut luas wilayah desa, desa terluas di Kecamatan Pegandon adalah Desa Wonosari dengan luas wilayah sebesar 14,50 km² (46,59 persen dari luas wilayah Kecamatan Pegandon), sementara desa dengan luas terkecil adalah Desa Penanggulan dengan luas hanya sebesar 0,67 km² (2,15 persen dari luas wilayah Kecamatan Pegandon). Menurut jarak kantor desa ke ibu kota Kecamatan Pegandon, Desa Pucangrejo merupakan desa terjauh dengan jarak mencapai 4,40 km sedangkan desa terdekat adalah Desa Tegorejo yang merupakan desa tempat ibukota Kecamatan Pegandon.

Berdasarkan data dari dua titik amat di Kecamatan Pegandon, rata-rata curah hujan di wilayah Kecamatan Pegandon tahun 2019 sekitar 130,5 mm dengan rata-rata hari hujan sebanyak 7 hari. Hari hujan dan curah hujan terbesar terjadi di Bulan Januari dengan hari hujan sebanyak 19 hari dan rata-rata curah hujan mencapai 462 mm.

Tabel 1.1. Letak Geografis Wilayah Kecamatan Pegandon

Letak dan Luas		Uraian
(1)		(2)
1. Letak		6° 57' 12" LS - 7° 02' 54" LS 110° 07' 06" BT - 110° 11' 25" BT
2. Luas		31,12 Km ²
3. Letak Di Atas Permukaan Laut		± 6 meter dpl
4. Batas Wilayah		
Sebelah Utara		: Kecamatan Patebon
Sebelah Selatan		: Kecamatan Singorojo
Sebelah Timur		: Kecamatan Gemuh
Sebelah Barat		: Kecamatan Ngampel

Sumber : Kantor Kecamatan Pegandon

Tabel 1.2. Luas Wilayah Menurut Desa Tahun 2019

Desa		Luas Wilayah (Km ²)	Persentase (%)
(1)		(2)	(3)
001	Pekuncen	1.50	4.82
002	Puguh	1.42	4.56
003	Wonosari	14.50	46.59
004	Dawungsari	1.01	3.25
005	Margomulyo	2.00	6.43
006	Tegorejo	2.21	7.10
007	Pesawahan	1.88	6.04
008	Karangmulyo	1.76	5.66
009	Pucangrejo	1.26	4.05
010	Gubugsari	2.08	6.68
011	Pegandon	0.83	2.67
012	Penanggulan	0.67	2.15
Jumlah		31.12	100.00

Sumber : Kantor Kecamatan Pegandon

Tabel 1.3. Jarak Kantor Desa ke Ibu Kota Kecamatan Pegandon, 2019

Desa		Jarak (Km)
(1)		(2)
001	Pekuncen	2.60
002	Puguh	1.95
003	Wonosari	3.60
004	Dawungsari	2.90
005	Margomulyo	0.70
006	Tegorejo	0.10
007	Pesawahan	1.70
008	Karangmulyo	3.80
009	Pucangrejo	4.40
010	Gubugsari	3.40
011	Pegandon	2.10
012	Penanggulan	2.10

Sumber : Kantor Kecamatan Pegandon

Tabel 1.4. Luas Wilayah Kecamatan Pegandon Menurut Jenis Penggunaan, 2019

Jenis Penggunaan	Luas (Km ²)	Persentase (%)
(1)	(2)	(3)
1. Lahan Sawah	8.33	26.76
2. Lahan Pertanian Bukan Sawah	14.46	46.47
3. Lahan Bukan Pertanian	8.33	26.76
Jumlah	31.12	100.00

Sumber : BPP Kecamatan Pegandon, SP-Lahan

Tabel 1.5. Luas Lahan Sawah Menurut Desa dan Jenis Pengairannya (Hektar), 2019

Desa	Lahan Sawah Irigasi				Irigasi Desa
	Irigasi Teknis	Irigasi Setengah Teknis	Irigasi Sederhana		
(1)	(2)	(3)	(4)	(5)	
001	Pekuncen	39.00	-	-	-
002	Puguh	77.00	-	-	-
003	Wonosari	37.00	-	-	-
004	Dawungsari	54.00	-	-	-
005	Margomulyo	81.00	-	-	-
006	Tegorejo	76.00	-	-	-
007	Pesawahan	110.00	-	-	-
008	Karangmulyo	91.00	-	-	-
009	Pucangrejo	72.00	-	-	-
010	Gubugsari	118.00	-	-	-
011	Pegandon	36.00	-	-	-
012	Penanggulan	42.00	-	-	-
Jumlah	2019	833.00	0.00	0.00	0.00
	2018	833.00	0.00	0.00	0.00
	2017	833.00	0.00	0.00	0.00

Sumber : BPP Kecamatan Pegandon, SP-Lahan

Tabel 1.5. Lanjutan

Desa		Lahan Sawah Non Irigasi		
		Tadah Hujan	Rawa Pasang Surut	Rawa Lebak
(1)		(6)	(7)	(8)
001	Pekuncen	-	-	-
002	Puguh	-	-	-
003	Wonosari	-	-	-
004	Dawungsari	-	-	-
005	Margomulyo	-	-	-
006	Tegorejo	-	-	-
007	Pesawahan	-	-	-
008	Karangmulyo	-	-	-
009	Pucangrejo	-	-	-
010	Gubugsari	-	-	-
011	Pegandon	-	-	-
012	Penanggulan	-	-	-
Jumlah	2019	0.00	0.00	0.00
	2018	0.00	0.00	0.00
	2017	0.00	0.00	0.00

Sumber : BPP Kecamatan Pegandon, SP-Lahan

Tabel 1.6. Luas Lahan Bukan Sawah Menurut Desa dan Jenisnya (Hektar), 2019

Desa	Lahan Pertanian Bukan Sawah			
	Tegal/Kebun	Ladang/Huma	Perkebunan	
	(2)	(3)	(4)	
(1)				
001 Pekuncen	36.00	-	-	
002 Puguh	17.00	-	-	
003 Wonosari	62.00	-	-	
004 Dawungsari	1.00	-	-	
005 Margomulyo	3.00	-	-	
006 Tegorejo	13.00	-	-	
007 Pesawahan	-	-	-	
008 Karangmulyo	2.00	-	-	
009 Pucangrejo	-	-	-	
010 Gubugsari	-	-	-	
011 Pegandon	2.00	-	-	
012 Penanggulan	-	-	-	
Jumlah	2019	136.00	0.00	0.00
	2018	136.00	0.00	0.00
	2017	136.00	0.00	0.00

Sumber : BPP Kecamatan Pegandon, SP-Lahan

Tabel 1.6. Lanjutan

Desa		Lahan Pertanian Bukan Sawah		
		Hutan Rakyat	Padang Pengembalaan	Hutan Negara
(1)		(5)	(6)	(7)
001	Pekuncen	15.00	-	-
002	Puguh	15.00	-	-
003	Wonosari	57.00	-	1,223.49
008	Dawungsari	-	-	-
009	Margomulyo	-	-	-
010	Tegorejo	-	-	-
011	Pesawahan	-	-	-
012	Karangmulyo	-	-	-
021	Pucangrejo	-	-	-
022	Gubugsari	-	-	-
023	Pegandon	-	-	-
024	Penanggulan	-	-	-
Jumlah	2019	87.00	0.00	1,223.49
	2018	87.00	0.00	1,223.49
	2017	87.00	0.00	1,223.49

Sumber : BPP Kecamatan Pegandon, SP-Lahan

Tabel 1.6. Lanjutan

Desa	Lahan Pertanian Bukan Sawah			
	Sementara Tidak Diusahakan	Kolam/ Tebat/ Empang	Lainnya	
(1)	(8)	(9)	(10)	
001	Pekuncen	-	-	-
002	Puguh	-	-	-
003	Wonosari	-	-	-
008	Dawungsari	-	-	-
009	Margomulyo	-	-	-
010	Tegorejo	-	-	-
011	Pesawahan	-	-	-
012	Karangmulyo	-	-	-
021	Pucangrejo	-	-	-
022	Gubugsari	-	-	-
023	Pegandon	-	-	-
024	Penanggulan	-	-	-
Jumlah	2019	0.00	0.00	0.00
	2018	0.00	0.00	0.00
	2017	0.00	0.00	0.00

Sumber : BPP Kecamatan Pegandon, SP-Lahan

Tabel 1.7. Luas Lahan Bukan Pertanian Menurut Desa dan Jenisnya (Hektar), 2019

Desa	Lahan Bukan Pertanian			
	Rumah,	Bangunan	Rawa-Rawa	Lainnya
(1)	(2)	(3)	(4)	
001 Pekuncen		60.00	-	-
002 Puguh		33.00	-	-
003 Wonosari		70.51	-	-
008 Dawungsari		45.00	-	1.00
009 Margomulyo		98.00	-	18.00
010 Tegorejo		132.00	-	-
011 Pesawahan		78.00	-	-
012 Karangmulyo		83.00	-	-
021 Pucangrejo		54.00	-	-
022 Gubugsari		90.00	-	-
023 Pegandon		45.00	-	-
024 Penanggulan		25.00	-	-
Jumlah	2019	813.51	0.00	19.00
	2018	813.51	0.00	19.00
	2017	813.51	0.00	0.00

Sumber : BPP Kecamatan Pegandon, SP-Lahan

Tabel 1.8. Banyaknya Hari Hujan Menurut Bulan Tahun 2017 - 2019

Bulan	2017		2018		2019	
	Desa Puguh	Desa Pegandon	Desa Puguh	Desa Pegandon	Desa Puguh	Desa Pegandon
(1)	(2)	(3)	(4)	(5)	(6)	(7)
01. Januari	19	17	19	20	18	20
02. Pebruari	17	18	21	20	13	12
03. Maret	12	9	12	12	16	15
04. April	11	9	11	12	9	11
05. Mei	7	4	4	5	6	6
06. Juni	7	11	5	6	-	-
07. Juli	5	6	-	-	2	2
08. Agustus	3	2	-	-	-	-
09. September	4	5	-	-	-	-
10. Oktober	9	10	-	1	-	-
11. November	14	13	9	11	4	4
12. Desember	16	16	12	14	10	12
Rata-rata	10	10	8	8	7	7

Sumber : UPTD Pekerjaan dan Penataan Ruang Wilayah I

Catatan : Di Kecamatan Pegandon ada 2 titik amat yaitu di Desa Puguh

dan Desa Pegandon

Tabel 1.9. Banyaknya Curah Hujan (mm) Menurut Bulan, 2017 - 2019

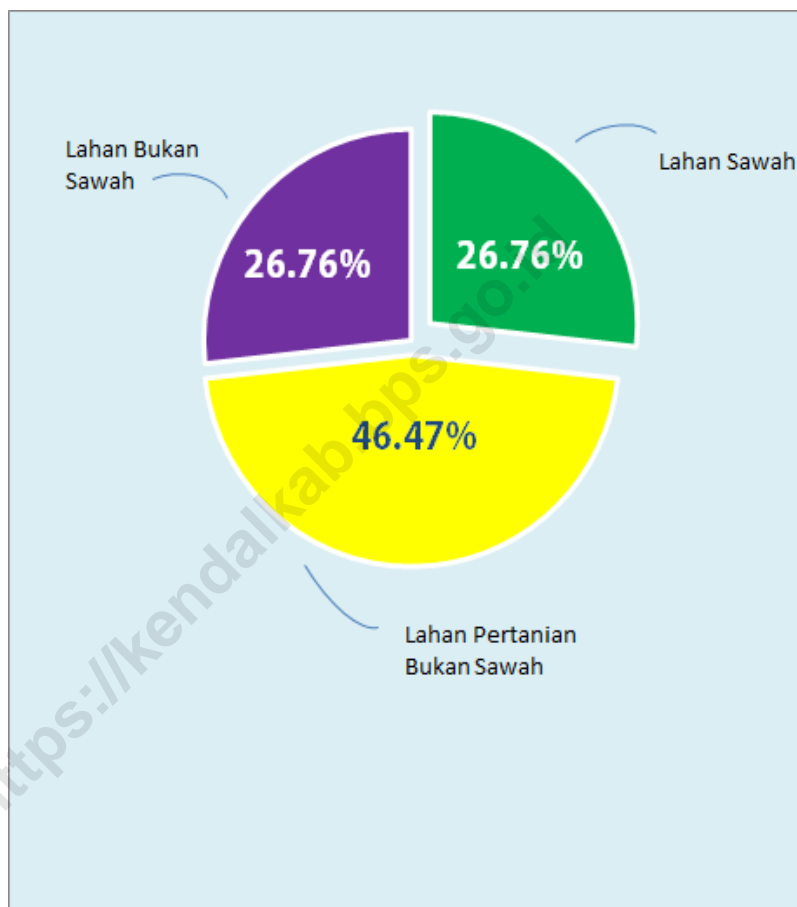
Bulan	2017		2018		2019	
	Desa Pughuh	Desa Pegandon	Desa Pughuh	Desa Pegandon	Desa Pughuh	Desa Pegandon
(1)	(2)	(3)	(4)	(5)	(6)	(7)
01. Januari	530	349	229	234	475	449
02. Pebruari	347	323	549	502	275	220
03. Maret	145	151	323	170	178	185
04. April	66	99	196	151	240	235
05. Mei	35	10	23	29	205	128
06. Juni	130	135	80	40	-	-
07. Juli	32	20	-	-	11	7
08. Agustus	7	5	-	-	-	-
09. September	67	46	-	-	-	-
10. Oktober	149	96	-	1	-	-
11. November	232	204	126	127	49	18
12. Desember	383	241	251	204	275	180
Rata-rata	177	140	148	122	142	119

Sumber : UPTD Pekerjaan dan Penataan Ruang Wilayah I

Catatan : Di Kecamatan Pegandon ada 2 titik amat yaitu di Desa Pughuh

dan Desa Pegandon

Grafik 1. Luas Wilayah Kecamatan Pegandon Menurut Jenis Pengguna Tahun 2019



Sekilas tentang

Pemerintah Desa

Kecamatan Pegandon 2019

Balai Desa

ADA di setiap desa

Wilayah administrasi

47 Dusun

58 RW

213 RT

Jumlah SPPT

20.656 lembar

Jumlah seluruh
Perangkat Desa

127 orang

Pemasukan PBB

Rp. 523.066.223;

Target PBB

Rp. 536.641.474;

Realisasi PBB

97,23 persen



BAB II. PEMERINTAH

Secara administrasi, Kecamatan Pegandon terbagi menjadi 12 (dua belas) desa dengan jumlah dusun/dukuh sebanyak 47 dusun. Jumlah Rukun Warga sebanyak 58 RW dan jumlah Rukun Tetangga sebanyak 213 RT.

Jumlah aparat pemerintah desa di wilayah Kecamatan Pegandon pada tahun 2019 tercatat mencapai 127 orang yang terdiri dari 12 kepala desa, 12 sekdes, 12 kaur umum, 12 kaur keuangan, 10 kaur perencanaan, 12 kasi pemerintahan, 10 kasi pelayanan, 11 kasi kesejahteraan, 31 kepala dusun dan 5 staf desa.

Banyaknya Surat Pemberitahuan Pajak Terdaftar (SPT) tahun 2019 sebanyak 20.656 lembar, mengalami kenaikan sebesar 0,15 persen dibanding tahun 2018 yang berjumlah 20.625 lembar. Sementara itu, jumlah pendapatan Pajak Bumi dan Bangunan (PBB) tahun 2019 dari 12 desa sebanyak 523,06 juta rupiah. Pendapatan pajak tersebut berasal dari seluruh wajib pajak dengan total target penerimaan pajak sebesar 536,64 juta rupiah.

Target dan pemasukan Pajak Bumi dan Bangunan (PBB) pada tahun 2018 mengalami penurunan dibanding tahun sebelumnya. Pada tahun 2019 target PBB sebesar 536,64 juta rupiah sedangkan pemasukan PBB sebesar 523,06 juta rupiah. Persentase pemasukan PBB mengalami penurunan dibanding tahun sebelumnya. Pada 2019 pemasukan PBB sebesar 97,47 persen sedangkan tahun 2018 pemasukan PBB sebesar 98,52 persen.

Tabel 2.1. Banyaknya Dusun/Dukuh, Rukun Warga (RW), dan Rukun Tetangga (RT) Menurut Desa Tahun 2019

Desa	Dusun/ Dukuh	Rukun Warga (RW)	Rukun Tetangga (RT)	
(1)	(2)	(3)	(4)	
001 Pekuncen	5	5	14	
002 Puguh	3	6	14	
003 Wonosari	6	6	26	
004 Dawungsari	3	3	11	
005 Margomulyo	3	3	23	
006 Tegorejo	4	10	34	
007 Pesawahan	3	3	8	
008 Karangmulyo	3	3	16	
009 Pucangrejo	3	3	14	
010 Gubugsari	5	5	17	
011 Pegandon	5	5	14	
012 Penanggulan	4	6	22	
Jumlah	2019	47	58	213
	2018	47	58	213
	2017	47	58	213

Sumber : Monografi Desa

Tabel 2.2. Banyaknya Balai Desa dan Kantor Desa Tahun 2019

Desa		Balai Desa	Kantor Desa
(1)		(2)	(3)
001	Pekuncen	1	1
002	Puguh	1	1
003	Wonosari	1	1
004	Dawungsari	1	1
005	Margomulyo	1	1
006	Tegorejo	1	1
007	Pesawahan	1	1
008	Karangmulyo	1	1
009	Pucangrejo	1	1
010	Gubugsari	1	1
011	Pegandon	1	1
012	Penanggulan	1	1
Jumlah	2019	12	12
	2018	12	12
	2017	12	12

Sumber : Monografi Desa

Tabel 2.3. Banyaknya Perangkat Desa Menurut Desa Tahun 2019

Desa		Kepala Desa	Sekretaris Desa	Kaur Umum
(1)		(2)	(3)	(4)
001	Pekuncen	1	1	1
002	Puguh	1	1	1
003	Wonosari	1	1	1
004	Dawungsari	1	1	1
005	Margomulyo	1	1	1
006	Tegorejo	1	1	1
007	Pesawahan	1	1	1
008	Karangmulyo	1	1	1
009	Pucangrejo	1	1	1
010	Gubugsari	1	1	1
011	Pegandon	1	1	1
012	Penanggulan	1	1	1
Jumlah	2019	12	12	12
	2018	12	12	12
	2017	12	12	12

Sumber : Monografi Desa

Tabel 2.3. Lanjutan

Desa		Kaur Keuangan	Kaur Perencanaan	Kasi Pemerintahan
(1)		(5)	(6)	(7)
001	Pekuncen	1	-	1
002	Puguh	1	1	1
003	Wonosari	1	1	1
004	Dawungsari	1	1	1
005	Margomulyo	1	1	1
006	Tegorejo	1	1	1
007	Pesawahan	1	1	1
008	Karangmulyo	1	1	1
009	Pucangrejo	1	-	1
010	Gubugsari	1	1	1
011	Pegandon	1	1	1
012	Penanggulan	1	1	1
Jumlah	2019	12	10	12
	2018	12	10	12
	2017	12	10	12

Sumber : Monografi Desa

Tabel 2.3. Lanjutan

Desa	Kasi Pelayanan	Kasi Kesejahteraan	Kadus	
(1)	(8)	(9)	(10)	
001 Pekuncen	1	-	0	
002 Puguh	1	0	3	
003 Wonosari	1	1	5	
004 Dawungsari	1	1	0	
005 Margomulyo	1	1	3	
006 Tegorejo	1	1	3	
007 Pesawahan	1	1	3	
008 Karangmulyo	1	1	3	
009 Pucangrejo	1	-	3	
010 Gubugsari	1	1	4	
011 Pegandon	0	1	2	
012 Penanggulan	0	1	2	
Jumlah	2019	10	11	31
	2018	12	9	NA
	2017	12	9	NA

Sumber : Monografi Desa

Tabel 2.3. Lanjutan

Desa	Staf Desa	Jumlah	
001 Pekuncen	1	8	
002 Puguh	1	11	
003 Wonosari	-	13	
004 Dawungsari	-	8	
005 Margomulyo	-	11	
006 Tegorejo	1	12	
007 Pesawahan	-	11	
008 Karangmulyo	1	12	
009 Pucangrejo	-	10	
010 Gubugsari	-	12	
011 Pegandon	-	9	
012 Penanggulan	1	10	
Jumlah	2019	5	127
	2018	NA	91
	2017	NA	91

**Tabel 2.4. Banyaknya Surat Pemberitahuan Pajak Terdaftar (SPPT)
Menurut Desa,2017 - 2019**

Desa	2017	2018	2019
(1)	(2)	(3)	(4)
001 Pekuncen	1 733	1 735	1 735
002 Puguh	1 502	1 509	1 510
003 Wonosari	2 368	2 436	2 444
004 Dawungsari	852	850	850
005 Margomulyo	1 887	1 895	1 896
006 Tegorejo	2 633	2 674	2 681
007 Pesawahan	1 822	1 829	1 831
008 Karangmulyo	1 501	1 521	1 527
009 Pucangrejo	1 494	1 502	1 503
010 Gubugsari	2 128	2 223	2 224
011 Pegandon	1 176	1 204	1 207
012 Penanggulan	1 219	1 247	1 248
Jumlah	20 315	20 625	20 656

Sumber : Monografi Desa


**Tabel 2.5. Pemasukan Pajak Bumi dan Bangunan (PBB) Menurut Desa
Tahun 2019**

Desa		Target (Rp. 000,-)	Pemasukan PBB (Rp. 000,-)	Persentase PBB (%)
(1)		(2)	(3)	(4)
001	Pekuncen	46 876.37	46 876.37	100.00
002	Puguh	48 217.64	48 217.64	100.00
003	Wonosari	31 245.70	31 245.70	100.00
004	Dawungsari	27 578.48	27 578.48	100.00
005	Margomulyo	50 022.08	50 022.08	100.00
006	Tegorejo	85 995.50	74 090.85	86.16
007	Pesawahan	38 328.60	38 328.60	100.00
008	Karangmulyo	52 771.81	52 771.81	100.00
009	Pucangrejo	34 130.06	34 130.06	100.00
010	Gubugsari	46 883.76	46 883.76	100.00
011	Pegandon	36 265.63	36 265.63	100.00
012	Penanggulan	38 325.86	36 655.25	95.64
Jumlah	2019	536 641.47	523 066.22	97.47
	2018	537 664.39	529 702.86	98.52
	2017	421 147.55	420 520.74	99.85

Sumber : Monografi Desa

kondisi 30 Desember 2019

Grafik 2. Banyaknya Perangkat Desa di Kecamatan Pegandon, 2019



PENDUDUK

JUMLAH PENDUDUK KECAMATAN PEGANDON 2019

38.966 Jiwa

LAJU PERTUMBUHAN
PENDUDUK

1,93%

8.627

Penduduk usia 0 - 14

27.390

Penduduk usia 15 - 64

2.949

Penduduk usia 65 +

RASIO JENIS KELAMIN

Sex Ratio

101,09

50,27%

LAKI-LAKI

49,73%

PEREMPUAN

BAB III. KEPENDUDUKAN

Jumlah penduduk Kecamatan Pegandon tahun 2019 sebanyak 38.966 jiwa, terdiri dari 19.589 jiwa (50,27%) laki-laki dan 19.377 jiwa (49,73%) perempuan. Desa dengan jumlah penduduk terbesar adalah Desa Tegorejo yaitu mencapai 5.222 jiwa (13,40 persen dari total jumlah penduduk Kecamatan Pegandon). Sementara itu, Desa Dawungsari merupakan desa dengan jumlah penduduk terkecil di Kecamatan Pegandon yaitu sebesar 1.699 jiwa (4,36 persen dari total jumlah penduduk Kecamatan Pegandon).

Kepadatan penduduk di Kecamatan Pegandon tahun 2019 sebesar 1.252 jiwa/km², hal ini menunjukkan bahwa setiap 1 km² luas wilayah di Kecamatan Pegandon dihuni oleh sekitar 1.252 jiwa. Kepadatan penduduk di Kecamatan Pegandon tahun 2019 dibandingkan tahun 2018 mengalami peningkatan sedangkan enam tahun sebelumnya berfluktuasi. Pada tahun 2013 sebesar 1.221 jiwa/km² menurun menjadi 1.195 jiwa/km² pada tahun 2014. Pada tahun 2015 kepadatan penduduk turun lagi menjadi 1.172 jiwa/km² tetapi pada tahun 2016 kepadatan penduduk naik menjadi 1.186 jiwa/km² dan turun lagi pada tahun 2017 menjadi 1.165 jiwa/km² dan naik lagi pada tahun 2018 menjadi 1.228 jiwa/ km². Desa terpadat di Kecamatan Pegandon adalah Desa Penanggulangan dengan kepadatan penduduk sebesar 5.390 jiwa/km², sedangkan Desa Wonosari merupakan desa dengan kepadatan penduduk terkecil yaitu sebesar 248 jiwa/km².

Penduduk Kecamatan Pegandon terbesar ada pada kelompok umur 35 – 39 tahun sebesar 3.453 jiwa sedangkan pada kelompok umur 70 – 74 tahun jumlah penduduknya terkecil dibanding kelompok umur lain yang hanya

sebesar 613 jiwa. Penduduk Kecamatan Pegandon sebagian besar merupakan usia produktif (15-64 tahun).

Pada tahun 2019 di Kecamatan Pegandon terdapat 6.716 jiwa pasangan usia subur dan mengalami peningkatan dibandingkan dengan tahun 2018. Jenis alat kontrasepsi yang banyak diminati oleh masyarakat di Kecamatan Pegandon adalah suntik yaitu sebesar 2.852 jiwa.

Selama tiga tahun terakhir ini, masyarakat Kecamatan Pegandon yang melaksanakan ibadah haji mengalami kenaikan dari tahun ke tahun. Tahun 2017 sebanyak 41 orang naik di tahun 2018 menjadi 52 orang dan naik lagi di tahun 2019 yaitu sebanyak 60 orang.

Tabel 3.1. Jumlah Penduduk Menurut Jenis Kelamin Tahun 2009 - 2019

Tahun	Laki-Laki	Perempuan	Jumlah
(1)	(2)	(3)	(4)
2009	18,413	18,952	37,365
2010	18,603	19,112	37,715
2011	18,746	19,308	38,054
2012	19,526	18,169	37,695
2013	18,879	19,128	38,007
2014	18,593	18,600	37,193
2015	18,072	18,386	36,458
2016	18,379	18,527	36,906
2017	18,711	17,554	36,265
2018	19,158	19,069	38,227
2019	19,589	19,377	38,966

Sumber : Dinas Kependudukan dan Catatan Sipil Kabupaten Kendal

Keterangan: Data tahun 2008-2011 sumber data Statistik Kecamatan Pegandon dan 2012-2018 data dari Dinas Kependudukan dan Catatan Sipil Kabupaten Kendal

Tabel 3.2. Jumlah Penduduk Menurut Jenis Kelamin dan Sex Rasio Dirinci Per Desa Tahun 2019

Desa		Laki-Laki	Perempuan	Jumlah	Sex Rasio
(1)		(2)	(3)	(4)	(5)
001	Pekuncen	1 089	1 055	2 144	103
002	Puguh	1 500	1 459	2 959	103
003	Wonosari	1 840	1 763	3 603	104
004	Dawungsari	838	861	1 699	97
005	Margomulyo	1 928	1 947	3 875	99
006	Tegorejo	2 579	2 643	5 222	98
007	Pesawahan	1 398	1 379	2 777	101
008	Karangmulyo	1 475	1 453	2 928	102
009	Pucangrejo	1 361	1 309	2 670	104
010	Gubugsari	2 217	2 114	4 331	105
011	Pegandon	1 586	1 561	3 147	102
012	Penanggulan	1 778	1 833	3 611	97
Jumlah	2019	19 589	19 377	38 966	101
	2018	19 158	19 069	38 227	100
	2017	18 711	17 554	36 265	107

Sumber : Dinas Kependudukan dan Catatan Sipil Kabupaten Kendal

Tabel 3.3. Jumlah Penduduk, Rumah Tangga, dan Rata - Rata Anggota Rumah Tangga Menurut Desa Tahun 2019

Desa		Penduduk	Kepala Keluarga	Rata-Rata Anggota Rumah Tangga
(1)		(2)	(3)	(4)
001	Pekuncen	2 144	791	3
002	Puguh	2 959	1 049	3
003	Wonosari	3 603	1 226	3
004	Dawungsari	1 699	599	3
005	Margomulyo	3 875	1 359	3
006	Tegorejo	5 222	1 878	3
007	Pesawahan	2 777	990	3
008	Karangmulyo	2 928	1 046	3
009	Pucangrejo	2 670	876	3
010	Gubugsari	4 331	1 482	3
011	Pegandon	3 147	1 078	3
012	Penanggulan	3 611	1 225	3
Jumlah	2019	38 966	13 599	3
	2018	38 227	12 705	3
	2017	36 265	11 225	3

Sumber : Dinas Kependudukan dan Catatan Sipil Kabupaten Kendal

Tabel 3.4. Luas Wilayah, Jumlah Penduduk, dan Kepadatan Penduduk Menurut Desa Tahun 2019

Desa		Luas (Km ²)	Penduduk (Jiwa)	Kepadatan Penduduk per Km ²
(1)		(2)	(3)	(4)
001	Pekuncen	1.50	2 144	1 429
002	Puguh	1.42	2 959	2 084
003	Wonosari	14.50	3 603	248
004	Dawungsari	1.01	1 699	1 682
005	Margomulyo	2.00	3 875	1 938
006	Tegorejo	2.21	5 222	2 363
007	Pesawahan	1.88	2 777	1 477
008	Karangmulyo	1.76	2 928	1 664
009	Pucangrejo	1.26	2 670	2 119
010	Gubugsari	2.08	4 331	2 082
011	Pegandon	0.83	3 147	3 792
012	Penanggulan	0.67	3 611	5 390
Jumlah	2019	31.12	38 966	1 252
	2018	31.12	38 227	1 228
	2017	31.12	36 265	1 165

Sumber : Dinas Kependudukan dan Catatan Sipil Kabupaten Kendal

Tabel 3.5. Laju Pertumbuhan Penduduk Menurut Desa Tahun 2018 - 2019

Desa	Penduduk 2018 (Jiwa)	Penduduk 2019 (Jiwa)	Laju Pertumbuhan Penduduk (%)
(1)	(2)	(3)	(4)
001 Pekuncen	2,109.00	2 144	2
002 Puguh	2,896.00	2 959	2
003 Wonosari	3,524.00	3 603	2
004 Dawungsari	1,643.00	1 699	3
005 Margomulyo	3,757.00	3 875	3
006 Tegorejo	5,169.00	5 222	1
007 Pesawahan	2,738.00	2 777	1
008 Karangmulyo	2,900.00	2 928	1
009 Pucangrejo	2,612.00	2 670	2
010 Gubugsari	4,235.00	4 331	2
011 Pegandon	3,073.00	3 147	2
012 Penanggulan	3,571.00	3 611	1
Jumlah	38,227.00	38 966	2

Sumber : Dinas Kependudukan dan Catatan Sipil Kabupaten Kendal

Tabel 3.6. Jumlah Penduduk Menurut Kelompok Umur dan Jenis Kelamin Tahun 2017

Kelompok Umur	Penduduk		Jumlah
	Laki-Laki	Perempuan	
(1)	(2)	(3)	(4)
00 - 04	1 191	1 093	2 284
05 - 09	1 585	1 548	3 133
10 - 14	1 527	1 364	2 891
15 - 19	1 468	1 381	2 849
20 - 24	1 419	1 334	2 753
25 - 29	1 489	1 221	2 710
30 - 34	1 619	1 358	2 977
35 - 39	1 705	1 429	3 134
40 - 44	1 353	1 264	2 617
45 - 49	1 269	1 251	2 520
50 - 54	1 145	1 192	2 337
55 - 59	1 024	1 079	2 103
60 - 64	788	776	1 564
65 - 69	506	443	949
70 - 74	236	305	541
75 +	388	515	903
Jumlah	18,712	17,553	36,265

Sumber : Dinas Kependudukan dan Catatan Sipil Kabupaten Kendal

Tabel 3.7. Jumlah Penduduk Menurut Kelompok Umur dan Jenis Kelamin Tahun 2018

Kelompok Umur	Penduduk		Jumlah
	Laki-Laki	Perempuan	
(1)	(2)	(3)	(4)
00 - 04	1 280	1 144	2 424
05 - 09	1 589	1 510	3 099
10 - 14	1 444	1 339	2 783
15 - 19	1 403	1 298	2 701
20 - 24	1 409	1 463	2 872
25 - 29	1 571	1 502	3 073
30 - 34	1 635	1 592	3 227
35 - 39	1 696	1 694	3 390
40 - 44	1 492	1 535	3 027
45 - 49	1 245	1 322	2 567
50 - 54	1 206	1 245	2 451
55 - 59	1 025	1 127	2 152
60 - 64	871	884	1 755
65 - 69	590	521	1 111
70 - 74	258	313	571
75 +	444	580	1 024
Jumlah	19,158	19,069	38,227

Sumber : Dinas Kependudukan dan Catatan Sipil Kabupaten Kendal

Tabel 3.8. Jumlah Penduduk Menurut Kelompok Umur dan Jenis Kelamin Tahun 2019

Kelompok Umur	Penduduk		Jumlah
	Laki-Laki	Perempuan	
(1)	(2)	(3)	(4)
00 - 04	1 289	1 183	2 472
05 - 09	1 638	1 546	3 184
10 - 14	1 523	1 448	2 971
15 - 19	1 300	1 196	2 496
20 - 24	1 414	1 410	2 824
25 - 29	1 544	1 446	2 990
30 - 34	1 681	1 527	3 208
35 - 39	1 769	1 684	3 453
40 - 44	1 601	1 597	3 198
45 - 49	1 231	1 340	2 571
50 - 54	1 256	1 314	2 570
55 - 59	1 058	1 196	2 254
60 - 64	886	940	1 826
65 - 69	673	592	1 265
70 - 74	270	343	613
75 +	456	615	1 071
Jumlah	19,589	19,377	38,966

Sumber : Dinas Kependudukan dan Catatan Sipil Kabupaten Kendal

Tabel 3.9. Banyaknya Akseptor KB Aktif Menurut Desa dan Jenis Kontrasepsi Tahun 2019

Desa	PUS	Kontrasepsi				
		IUD	PIL	Kondom	IMP	
(1)	(2)	(3)	(4)	(5)	(6)	
001 Pekuncen	360	5	40	2	14	
002 Puguh	533	8	44	4	25	
003 Wonosari	713	13	65	1	86	
004 Dawungsari	286	16	37	-	65	
005 Margomulyo	681	22	65	7	79	
006 Tegorejo	818	11	108	8	67	
007 Pesawahan	476	2	44	-	42	
008 Karangmulyo	494	9	65	3	36	
009 Pucangrejo	452	6	90	1	61	
010 Gubugsari	724	12	88	5	35	
011 Pegandon	595	4	55	2	79	
012 Penanggulan	584	6	36	-	70	
Jumlah	2019	6 716	114	737	33	659
	2018	6 708	112	703	33	584
	2017	6 701	129	1 410	27	768

Sumber : Dinas P2KBP2PA

Tabel 3.9. Lanjutan

Desa	Kontrasepsi				Jumlah
	Suntik	MOP	MOW		
(1)	(7)	(8)	(9)	(10)	
001 Pekuncen	164	1	4	230	
002 Puguh	269	1	12	363	
003 Wonosari	325	-	4	494	
004 Dawungsari	79	-	6	203	
005 Margomulyo	269	9	21	472	
006 Tegorejo	301	9	20	524	
007 Pesawahan	240	-	6	334	
008 Karangmulyo	203	3	13	332	
009 Pucangrejo	139	1	8	306	
010 Gubugsari	306	-	13	459	
011 Pegandon	267	1	11	419	
012 Penanggulan	290	3	5	410	
Jumlah	2019	2 852	28	123	4 546
	2018	2 794	27	118	4 371
	2017	2 836	39	154	5 363

Sumber : Dinas P2KBP2PA

Tabel 3.10. Banyaknya Pemeluk Agama Menurut Desa Tahun 2019

Desa		Islam	Kristen Protestan	Kristen Katholik	Budha
(1)		(2)	(3)	(4)	(5)
001	Pekuncen	2 144	-	-	-
002	Puguh	2 944	7	7	-
003	Wonosari	3 601	-	1	-
004	Dawungsari	1 687	8	4	-
005	Margomulyo	3 872	2	-	-
006	Tegorejo	5 209	4	9	-
007	Pesawahan	2 777	-	-	-
008	Karangmulyo	2 910	2	16	-
009	Pucangrejo	2 670	-	-	-
010	Gubugsari	4 325	-	6	-
011	Pegandon	3 138	1	8	-
012	Penanggulan	3 611	-	-	-
Jumlah	2019	38 888	24	51	0
	2018	38 154	23	47	0
	2017	36 198	24	39	0

Sumber : Dinas Kependudukan dan Catatan Sipil Kabupaten Kendal

Tabel 3.10. Lanjutan

Desa	Hindu	Konghucu	Kepercayaan	Jumlah	
(1)	(6)	(7)	(8)	(9)	
001 Pekuncen	-	-	-	2109	
002 Puguh	-	-	1	2896	
003 Wonosari	-	-	1	3524	
004 Dawungsari	-	-	-	1643	
005 Margomulyo	-	-	1	3757	
006 Tegorejo	-	-	-	5169	
007 Pesawahan	-	-	-	2738	
008 Karangmulyo	-	-	-	2900	
009 Pucangrejo	-	-	-	2612	
010 Gubugsari	-	-	-	4235	
011 Pegandon	-	-	-	3073	
012 Penanggulan	-	-	-	3571	
Jumlah	2019	0	0	3	38,227
	2018	0	0	4	36 265
	2017	0	0	4	36 906

Sumber : Dinas Kependudukan dan Catatan Sipil Kabupaten Kendal

Tabel 3.11. Banyaknya Tempat Ibadah Menurut Desa Tahun 2019

Desa	Masjid	Musholla/ Langgar	Gereja	Kuil/ Pura	Klenteng
(1)	(2)	(3)	(4)	(5)	(6)
001 Pekuncen	1	-	-	-	0
002 Puguh	2	8	0	-	0
003 Wonosari	4	-	0	-	0
004 Dawungsari	1	5	0	-	0
005 Margomulyo	2	11	-	-	0
006 Tegorejo	2	17	0	-	0
007 Pesawahan	2	-	-	-	0
008 Karangmulyo	2	10	0	-	0
009 Pucangrejo	2	-	-	-	0
010 Gubugsari	2	-	0	-	0
011 Pegandon	2	14	0	-	0
012 Penanggulan	1	-	-	-	0
Jumlah	2019	23	139	0	0
	2018	20	135	0	0
	2017	20	133	0	0

Sumber : KUA Kecamatan Pegandon

Tabel 3.12. Banyaknya Calon Jamaah Haji Menurut Desa Tahun 2017 - 2019

Desa	2017	2018	2019
(1)	(2)	(3)	(4)
001 Pekuncen	2	-	-
002 Puguh	-	3	6
003 Wonosari	2	1	3
004 Dawungsari	-	-	-
005 Margomulyo	5	-	4
006 Tegorejo	10	8	13
007 Pesawahan	-	5	6
008 Karangmulyo	4	7	4
009 Pucangrejo	-	9	2
010 Gubugsari	8	10	11
011 Pegandon	4	4	3
012 Penanggulan	6	5	8
Jumlah	41	52	60

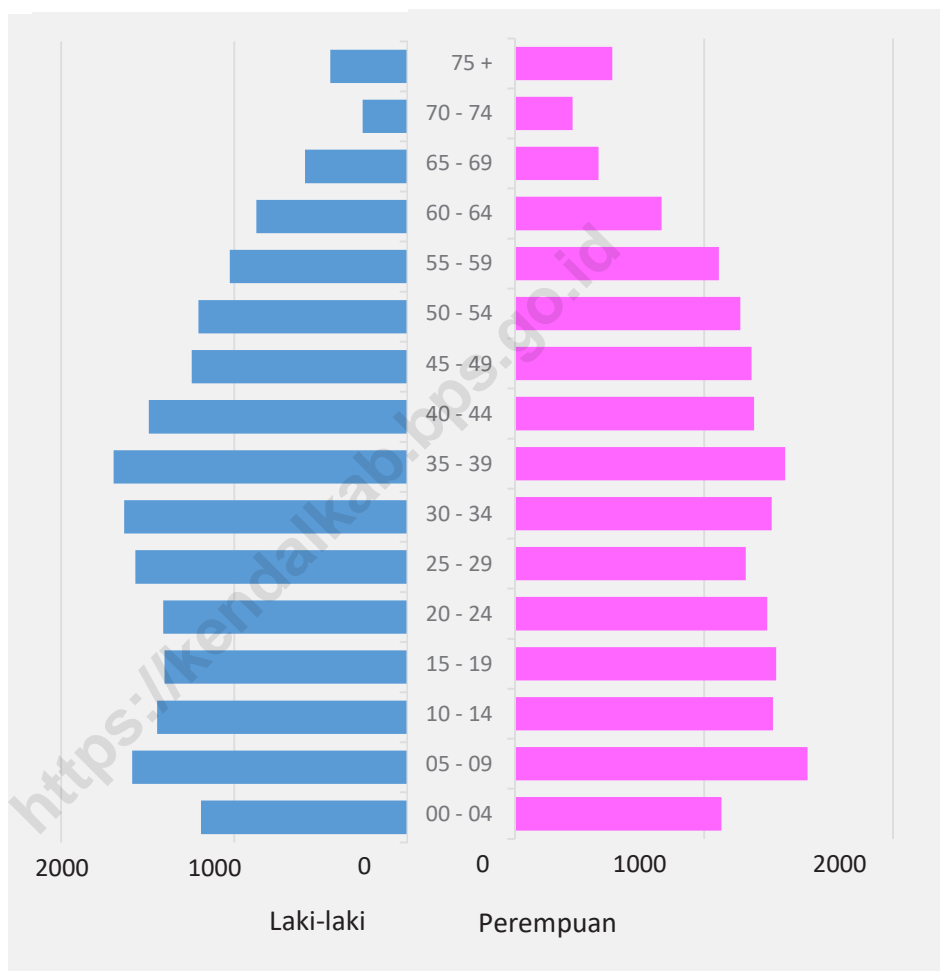
Sumber : KUA Kecamatan Pegandon

Tabel 3.13. Banyaknya Nikah, Talak, Cerai, dan Rujuk Menurut Desa, 2019

Desa		Nikah	Talak	Cerai	Rujuk
(1)		(2)	(3)	(4)	(5)
001	Pekuncen	22	-	-	-
002	Puguh	37	1	-	-
003	Wonosari	41	-	-	-
004	Dawungsari	14	-	-	-
005	Margomulyo	34	-	-	-
006	Tegorejo	57	-	-	-
007	Pesawahan	21	-	-	-
008	Karangmulyo	25	-	-	-
009	Pucangrejo	17	-	-	-
010	Gubugsari	37	-	-	-
011	Pegandon	33	1	7	-
012	Penanggulan	32	-	-	-
Jumlah	2019	370	2	7	0
	2018	398	13	37	0
	2017	392	n.a	n.a	0

Sumber : KUA Kecamatan Pegandon

Grafik 3. Piramida Penduduk Kecamatan Pegandon Tahun 2020



PENDIDIKAN

PAUD

13 Sekolah Swasta

299 | 35
Murid | Guru

TK

19 Sekolah Swasta

952 | 61
Murid | Guru

SMP/MTs

3 Sekolah Negeri
3 Sekolah Swasta

1.789 | 119
Murid | Guru

SD/MI

19 Sekolah Negeri
4 Sekolah Swasta

3.868 | 184
Murid | Guru

SMA/MA

1 Sekolah Negeri
1 Sekolah Swasta

848 | 47
Murid | Guru

SMK

2 Sekolah Swasta

295 | 20
Murid | Guru

Sumber : UPTD Pendidikan Kecamatan Pegandon

SARANA KESEHATAN

2

Puskesmas dan
Puskesmas Pembantu

6

Praktek Dokter
Umum

2

Praktek Dokter
Gigi

52

Posyandu

6

Apotek

12

Poskesdes

Sumber : Statistik Kecamatan Pegandon

BAB IV. SOSIAL

Pendidikan merupakan sarana penting dalam mencetak sumber daya manusia yang berkualitas, untuk itu diperlukan prasarana pendidikan yang bagus dan representatif guna mendukung wajib belajar pendidikan dasar 9 tahun. Di Kecamatan Pegandon terdapat fasilitas pendidikan mulai dari pra sekolah (Paud dan Taman Kanak – Kanak) hingga SMA. Jumlah pra sekolah pada tahun 2019 sebesar 32 unit (sekolah paud 13 unit, sekolah TK 18 unit dan sekolah RA 1 unit) dengan jumlah murid sebesar 1.310 murid (299 murid paud, 952 murid TK dan 59 murid RA), jumlah sekolah setingkat SD di kecamatan ini mencapai 23 unit dengan 3.868 murid. Sementara sekolah setingkat SMP sebanyak 6 unit dengan jumlah murid sebesar 1.789 murid dan terdapat 4 unit sekolah SMA sederajat dengan 1.143 murid.

Di bidang kesehatan, prasarana yang ada di Kecamatan Pegandon tersedia Puskesmas 1 unit, puskesmas pembantu 1 unit, praktik dokter umum sebanyak 6 orang, 52 posyandu, 12 pos kesehatan desa, 5 apotek dan di setiap desa sudah terdapat bidan desa untuk membantu pelayanan kesehatan bagi penduduk desa.

Penyandang cacat tubuh sebagai salah satu penyandang masalah kesejahteraan sosial perlu mendapat perhatian agar mereka dapat melaksanakan fungsi sosialnya. Oleh karena itu, pemberian santunan dan rehabilitasi sosial bagi penyandang cacat dan orang jompo/terlantar mutlak diberikan. Penderita cacat di Kecamatan Pegandon pada tahun 2019 sebanyak 283 orang. Persentase terbanyak adalah penderita tuna daksa sebesar 33,57 persen dan penderita cacat retardasi sebesar 28,27persen.

Tabel 4.1. Rasio Murid – Sekolah dan Rasio Murid - Guru Pendidikan Anak Usia Dini (PAUD) Menurut Desa Tahun 2019/2020

Desa	Sekolah	Murid	Guru	Rasio Murid- Sekolah	Rasio Murid- Guru	
(1)	(2)	(3)	(4)	(5)	(6)	
001 Pekuncen	-	-	-	-	-	
002 Puguh	1	15	2	15	8	
003 Wonosari	3	99	9	33	11	
004 Dawungsari	-	-	-	-	-	
005 Margomulyo	2	50	8	25	6	
006 Tegorejo	1	32	3	32	11	
007 Pesawahan	1	16	1	16	16	
008 Karangmulyo	-	-	-	-	-	
009 Pucangrejo	-	-	-	-	-	
010 Gubugsari	1	12	2	12	6	
011 Pegandon	3	55	8	18	7	
012 Penanggulan	1	20	2	20	10	
Jumlah	2019	13	299	35	23	9
	2018	12	284	38	24	7
	2017	13	270	35	21	8

Sumber : UPTD Dinas Pendidikan Kecamatan Pegandon

Tabel 4.2. Rasio Murid – Sekolah dan Rasio Murid - Guru Taman Kanak-Kanak (TK) Menurut Desa Tahun 2019/2020

Desa	Sekolah	Murid	Guru	Rasio Murid- Sekolah	Rasio Murid- Guru	
(1)	(2)	(3)	(4)	(5)	(6)	
001 Pekuncen	-	-	-	-	-	
002 Puguh	1	84	5	84	17	
003 Wonosari	1	30	2	30	15	
004 Dawungsari	-	-	-	-	-	
005 Margomulyo	1	70	4	70	18	
006 Tegorejo	3	203	10	68	20	
007 Pesawahan	1	49	3	49	16	
008 Karangmulyo	-	-	-	-	-	
009 Pucangrejo	-	-	-	-	-	
010 Gubugsari	2	108	6	54	18	
011 Pegandon	2	136	9	68	15	
012 Penanggulan	2	93	8	47	12	
Jumlah	2019	18	952	61	53	16
	2018	18	987	60	55	16
	2017	18	999	62	56	16

Sumber : UPTD Dinas Pendidikan Kecamatan Pegandon

Tabel 4.3. Rasio Murid – Sekolah dan Rasio Murid - Guru Taman Raudhatul Athfal/Bustanul Athfal (RA/BA) Menurut Desa Tahun 2019/2020

Desa	Sekolah	Murid	Guru	Rasio Murid- Sekolah	Rasio Murid- Guru	
(1)	(2)	(3)	(4)	(5)	(6)	
001 Pekuncen	-	-	-	-	-	
002 Puguh	0	0	0	-	-	
003 Wonosari	0	0	0	-	-	
008 Dawungsari	-	-	-	-	-	
009 Margomulyo	0	0	0	-	-	
010 Tegorejo	0	0	0	-	-	
011 Pesawahan	0	0	0	-	-	
012 Karangmulyo	-	-	-	-	-	
021 Pucangrejo	-	-	-	-	-	
022 Gubugsari	0	0	0	-	-	
023 Pegandon	0	0	0	-	-	
024 Penanggulan	0	0	0	-	-	
Jumlah	2019	1	59	4	59	15
	2018	-	-	-	-	-
	2017	-	-	-	-	-

Tabel 4.4. Rasio Murid – Sekolah dan Rasio Murid - Guru Sekolah Dasar Negeri (SDN) Menurut Desa Tahun 2019/2020

Desa	Sekolah	Murid	Guru	Rasio Murid- Sekolah	Rasio Murid- Guru	
(1)	(2)	(3)	(4)	(5)	(6)	
001 Pekuncen	-	-	-	-	-	
002 Puguh	2	352	16	176	22	
003 Wonosari	3	342	21	114	16	
004 Dawungsari	-	-	-	-	-	
005 Margomulyo	1	216	8	216	27	
006 Tegorejo	3	535	26	178	21	
007 Pesawahan	1	175	6	175	29	
008 Karangmulyo	-	-	-	-	-	
009 Pucangrejo	-	-	-	-	-	
010 Gubugsari	2	333	14	167	24	
011 Pegandon	1	216	10	216	22	
012 Penanggulan	1	131	7	131	19	
Jumlah	2019	19	3,119	147	164	21
	2018	19	3,157	163	166	19
	2017	19	3,195	155	168	21

Sumber : UPTD Dinas Pendidikan Kecamatan Pegandon

Tabel 4.5. Rasio Murid – Sekolah dan Rasio Murid - Guru Sekolah Dasar Swasta (SDS) Menurut Desa Tahun 2019/2020

Desa	Sekolah	Murid	Guru	Rasio Murid- Sekolah	Rasio Murid- Guru
(1)	(2)	(3)	(4)	(5)	(6)
001	Pekuncen	-	-	-	-
002	Puguh	-	-	-	-
003	Wonosari	-	-	-	-
004	Dawungsari	-	-	-	-
005	Margomulyo	-	-	-	-
006	Tegorejo	-	-	-	-
007	Pesawahan	-	-	-	-
008	Karangmulyo	-	-	-	-
009	Pucangrejo	-	-	-	-
010	Gubugsari	-	-	-	-
011	Pegandon	2	577	22	289
012	Penanggulan	-	-	-	-
Jumlah	2019	2	577	22	289
	2018	2	517	26	259
	2017	2	377	26	189

Sumber : UPTD Dinas Pendidikan Kecamatan Pegandon

Tabel 4.6. Rasio Murid – Sekolah dan Rasio Murid - Guru Madrasah Ibtidaiyah (MI) Menurut Desa Tahun 2019/2020

Desa	Sekolah	Murid	Guru	Rasio Murid- Sekolah	Rasio Murid- Guru
(1)	(2)	(3)	(4)	(5)	(6)
001	Pekuncen	-	-	-	-
002	Puguh	-	-	-	-
003	Wonosari	-	-	-	-
004	Dawungsari	-	-	-	-
005	Margomulyo	-	-	-	-
006	Tegorejo	-	-	-	-
007	Pesawahan	-	-	-	-
008	Karangmulyo	-	-	-	-
009	Pucangrejo	-	-	-	-
010	Gubugsari	-	-	-	-
011	Pegandon	-	-	-	-
012	Penanggulan	1	137	8	137
Jumlah	2019	2	172	15	86
	2018	2	176	13	88
	2017	2	180	14	90

Sumber : UPTD Dinas Pendidikan Kecamatan Pegandon

Tabel 4.7. Rasio Murid – Sekolah dan Rasio Murid - Guru Sekolah Menengah Pertama Negeri (SMPN) Menurut Desa Tahun 2019/2020

Desa	Sekolah	Murid	Guru	Rasio Murid- Sekolah	Rasio Murid- Guru
(1)	(2)	(3)	(4)	(5)	(6)
001 Pekuncen	-	-	-	-	-
002 Puguh	-	-	-	-	-
003 Wonosari	1	77	10	77	8
004 Dawungsari	-	-	-	-	-
005 Margomulyo	-	-	-	-	-
006 Tegorejo	1	619	33	619	19
007 Pesawahan	-	-	-	-	-
008 Karangmulyo	-	-	-	-	-
009 Pucangrejo	-	-	-	-	-
010 Gubugsari	-	-	-	-	-
011 Pegandon	-	-	-	-	-
012 Penanggulan	-	-	-	-	-
Jumlah	2019	3	1,284	72	428
	2018	3	1,270	67	423
	2017	3	1,300	69	433

Sumber : Data Pokok Pendidikan Pendidikan Dasar Menengah

Tabel 4.8. Rasio Murid – Sekolah dan Rasio Murid - Guru Sekolah Menengah Pertama Swasta (SMPS) Menurut Desa Tahun 2019/2020

Desa	Sekolah	Murid	Guru	Rasio Murid- Sekolah	Rasio Murid- Guru	
(1)	(2)	(3)	(4)	(5)	(6)	
001	Pekuncen	-	-	-	-	
002	Puguh	-	-	-	-	
003	Wonosari	-	-	-	-	
004	Dawungsari	-	-	-	-	
005	Margomulyo	-	-	-	-	
006	Tegorejo	-	-	-	-	
007	Pesawahan	-	-	-	-	
008	Karangmulyo	-	-	-	-	
009	Pucangrejo	-	-	-	-	
010	Gubugsari	-	-	-	-	
011	Pegandon	1	59	59	12	
012	Penanggulan	1	300	300	20	
Jumlah	2019	2	359	20	180	18
	2018	2	366	17	183	22
	2017	2	376	17	188	22

Sumber : Data Pokok Pendidikan Pendidikan Dasar Menengah

Tabel 4.9. Rasio Murid – Sekolah dan Rasio Murid - Guru Madrasah Tsanawiyah (MTs) Menurut Desa Tahun 2018/2019

Desa	Sekolah	Murid	Guru	Rasio Murid- Sekolah	Rasio Murid- Guru
(1)	(2)	(3)	(4)	(5)	(6)
001	Pekuncen	-	-	-	-
002	Puguh	-	-	-	-
003	Wonosari	-	-	-	-
004	Dawungsari	-	-	-	-
005	Margomulyo	-	-	-	-
006	Tegorejo	-	-	-	-
007	Pesawahan	-	-	-	-
008	Karangmulyo	-	-	-	-
009	Pucangrejo	-	-	-	-
010	Gubugsari	-	-	-	-
011	Pegandon	-	-	-	-
012	Penanggulan	1	146	27	146
Jumlah	2019	1	146	27	146
	2018	1	256	25	256
	2017	1	276	24	276

Sumber : Kantor Kementerian Agama Kabupaten Kendal

Tabel 4.10. Rasio Murid – Sekolah dan Rasio Murid - Guru Sekolah Menengah Atas Negeri (SMAN) Menurut Desa Tahun 2019/2020

Desa	Sekolah	Murid	Guru	Rasio Murid- Sekolah	Rasio Murid- Guru
(1)	(2)	(3)	(4)	(5)	(6)
001	Pekuncen	-	-	-	-
002	Puguh	-	-	-	-
003	Wonosari	-	-	-	-
004	Dawungsari	-	-	-	-
005	Margomulyo	-	-	-	-
006	Tegorejo	-	-	-	-
007	Pesawahan	-	-	-	-
008	Karangmulyo	-	-	-	-
009	Pucangrejo	-	-	-	-
010	Gubugsari	-	-	-	-
011	Pegandon	1	836	836	20
012	Penanggulan	-	-	-	-
Jumlah	2019	1	836	836	20
	2018	1	875	875	21
	2017	1	854	854	21

Sumber : Data Pokok Pendidikan Pendidikan Dasar Menengah

Tabel 4.11. Rasio Murid – Sekolah dan Rasio Murid - Guru Sekolah Menengah Atas Swasta (SMAS) Menurut Desa Tahun 2019/2020

Desa	Sekolah	Murid	Guru	Rasio Murid- Sekolah	Rasio Murid- Guru
(1)	(2)	(3)	(4)	(5)	(6)
001	Pekuncen	-	-	-	-
002	Puguh	-	-	-	-
003	Wonosari	-	-	-	-
004	Dawungsari	-	-	-	-
005	Margomulyo	-	-	-	-
006	Tegorejo	-	-	-	-
007	Pesawahan	-	-	-	-
008	Karangmulyo	-	-	-	-
009	Pucangrejo	-	-	-	-
010	Gubugsari	-	-	-	-
011	Pegandon	-	-	-	-
012	Penanggulan	1	12	5	12
Jumlah	2019	1	12	5	12
	2018	1	29	5	29
	2017	1	39	5	39

Sumber : Data Pokok Pendidikan Pendidikan Dasar Menengah

Tabel 4.12. Rasio Murid – Sekolah dan Rasio Murid - Guru Sekolah Menengah Kejuruan Negeri (SMKN) Menurut Desa Tahun 2019/2020

Desa	Sekolah	Murid	Guru	Rasio Murid- Sekolah	Rasio Murid- Guru
(1)	(2)	(3)	(4)	(5)	(6)
001	Pekuncen	-	-	-	-
002	Puguh	-	-	-	-
003	Wonosari	-	-	-	-
004	Dawungsari	-	-	-	-
005	Margomulyo	-	-	-	-
006	Tegorejo	-	-	-	-
007	Pesawahan	-	-	-	-
008	Karangmulyo	-	-	-	-
009	Pucangrejo	-	-	-	-
010	Gubugsari	-	-	-	-
011	Pegandon	-	-	-	-
012	Penanggulan	-	-	-	-
Jumlah	2019	0	0	0	0
	2018	0	0	0	0
	2017	0	0	0	0

Sumber : Data Pokok Pendidikan Pendidikan Dasar Menengah

Tabel 4.13. Rasio Murid – Sekolah dan Rasio Murid - Guru Sekolah Menengah Kejuruan Swasta (SMKS) Menurut Desa Tahun 2019/2020

Desa	Sekolah	Murid	Guru	Rasio Murid- Sekolah	Rasio Murid- Guru
(1)	(2)	(3)	(4)	(5)	(6)
001	Pekuncen	-	-	-	-
002	Puguh	-	-	-	-
003	Wonosari	-	-	-	-
004	Dawungsari	-	-	-	-
005	Margomulyo	-	-	-	-
006	Tegorejo	1	75	75	19
007	Pesawahan	-	-	-	-
008	Karangmulyo	-	-	-	-
009	Pucangrejo	-	-	-	-
010	Gubugsari	-	-	-	-
011	Pegandon	1	220	220	14
012	Penanggulan	-	-	-	-
Jumlah	2019	2	295	20	148
	2018	2	313	20	157
	2017	2	284	16	142

Sumber : Data Pokok Pendidikan Pendidikan Dasar Menengah

Tabel 4.14. Rasio Murid – Sekolah dan Rasio Murid - Guru Madrasah Aliyah (MA) Menurut Desa Tahun 2019/2020

Desa	Sekolah	Murid	Guru	Rasio Murid- Sekolah	Rasio Murid- Guru
(1)	(2)	(3)	(4)	(5)	(6)
001	Pekuncen	-	-	-	-
002	Puguh	-	-	-	-
003	Wonosari	-	-	-	-
004	Dawungsari	-	-	-	-
005	Margomulyo	-	-	-	-
006	Tegorejo	-	-	-	-
007	Pesawahan	-	-	-	-
008	Karangmulyo	-	-	-	-
009	Pucangrejo	-	-	-	-
010	Gubugsari	-	-	-	-
011	Pegandon	-	-	-	-
012	Penanggulan	-	-	-	-
Jumlah	2019	0	0	0	0
	2018	0	0	0	0
	2017	0	0	0	0

Sumber : Kantor Kementerian Agama Kabupaten Kendal

Tabel 4.15. Banyaknya Sekolah Dasar (SD) Menurut Desa di Kecamatan Pegandon 2019

Desa	Negeri	Swasta	Jumlah	
(1)	(2)	(3)	(4)	
001 Pekuncen	1	0	1	
002 Puguh	2	0	2	
003 Wonosari	3	0	3	
004 Dawungsari	1	0	1	
005 Margomulyo	1	0	1	
006 Tegorejo	3	0	3	
007 Pesawahan	1	0	1	
008 Karangmulyo	2	0	2	
009 Pucangrejo	1	0	1	
010 Gubugsari	2	0	2	
011 Pegandon	1	2	3	
012 Penanggulan	1	0	1	
Jumlah	2019	19	2	21

Sumber: BPS, Pendataan Potensi Desa (Podes) 2019

Tabel 4.16. Banyaknya Madrasah Ibtidaiyah (MI) Menurut Desa di Kecamatan Pegandon 2019

Desa	Negeri	Swasta	Jumlah
(1)	(2)	(3)	(4)
001 Pekuncen	0	0	0
002 Puguh	0	0	0
003 Wonosari	0	0	0
004 Dawungsari	0	0	0
005 Margomulyo	0	0	0
006 Tegorejo	0	0	0
007 Pesawahan	0	0	0
008 Karangmulyo	0	0	0
009 Pucangrejo	0	1	1
010 Gubugsari	0	0	0
011 Pegandon	0	0	0
012 Penanggulan	0	1	1
Jumlah	2019	0	2

Sumber: BPS, Pendataan Potensi Desa (Podes) 2019

Tabel 4.17. Banyaknya Sekolah Menengah Pertama (SMP) Menurut Desa di Kecamatan Pegandon 2019

Desa	Negeri	Swasta	Jumlah
(1)	(2)	(3)	(4)
001 Pekuncen	0	0	0
002 Puguh	0	0	0
003 Wonosari	1	0	1
004 Dawungsari	0	0	0
005 Margomulyo	0	0	0
006 Tegorejo	1	0	1
007 Pesawahan	0	0	0
008 Karangmulyo	1	0	1
009 Pucangrejo	0	0	0
010 Gubugsari	0	0	0
011 Pegandon	0	1	1
012 Penanggulan	0	1	1
Jumlah	3	2	5

Sumber: BPS, Pendataan Potensi Desa (Podes) 2019

Tabel 4.18. Banyaknya Madrasah Tsanawiyah (MTs) Menurut Desa di Kecamatan Pegandon , 2019

Desa	Negeri	Swasta	Jumlah
(1)	(2)	(3)	(4)
001 Pekuncen	0	0	0
002 Puguh	0	0	0
003 Wonosari	0	0	0
004 Dawungsari	0	0	0
005 Margomulyo	0	0	0
006 Tegorejo	0	0	0
007 Pesawahan	0	0	0
008 Karangmulyo	0	0	0
009 Pucangrejo	0	0	0
010 Gubugsari	0	0	0
011 Pegandon	0	0	0
012 Penanggulan	0	1	1
Jumlah	2019	0	1

Sumber: BPS, Pendataan Potensi Desa (Podes) 2019

Tabel 4.19. Banyaknya Sekolah Menengah Atas (SMA) Menurut Desa di Kecamatan Pegandon , 2019

Desa	Negeri	Swasta	Jumlah	
(1)	(2)	(3)	(4)	
001 Pekuncen	0	0	0	
002 Puguh	0	0	0	
003 Wonosari	0	0	0	
004 Dawungsari	0	0	0	
005 Margomulyo	0	0	0	
006 Tegorejo	0	0	0	
007 Pesawahan	0	0	0	
008 Karangmulyo	0	0	0	
009 Pucangrejo	0	0	0	
010 Gubugsari	0	0	0	
011 Pegandon	1	0	1	
012 Penanggulan	0	1	1	
Jumlah	2019	1	1	2

Sumber: BPS, Pendataan Potensi Desa (Podes) 2019

Tabel 4.20. Banyaknya Madrasah Aliyah (MA) Menurut Desa di Kecamatan Pegandon , 2019

Desa	Negeri	Swasta	Jumlah
(1)	(2)	(3)	(4)
001 Pekuncen	0	0	0
002 Puguh	0	0	0
003 Wonosari	0	0	0
004 Dawungsari	0	0	0
005 Margomulyo	0	0	0
006 Tegorejo	0	0	0
007 Pesawahan	0	0	0
008 Karangmulyo	0	0	0
009 Pucangrejo	0	0	0
010 Gubugsari	0	0	0
011 Pegandon	0	0	0
012 Penanggulan	0	0	0
Jumlah	2019	0	0

Sumber: BPS, Pendataan Potensi Desa (Podes) 2019

Tabel 4.21. Banyaknya Sekolah Menengah Kejuruan (SMK) Menurut Desa di Kecamatan Pegandon , 2019

Desa	Negeri	Swasta	Jumlah
(1)	(2)	(3)	(4)
001 Pekuncen	0	0	0
002 Puguh	0	0	0
003 Wonosari	0	0	0
004 Dawungsari	0	0	0
005 Margomulyo	0	0	0
006 Tegorejo	0	1	1
007 Pesawahan	0	0	0
008 Karangmulyo	0	0	0
009 Pucangrejo	0	0	0
010 Gubugsari	0	0	0
011 Pegandon	0	1	1
012 Penanggulan	0	0	0
Jumlah	2019	0	2

Sumber: BPS, Pendataan Potensi Desa (Podes) 2019

Tabel 4.22. Banyaknya Akademi/Perguruan Tinggi Menurut Desa di Kecamatan Pegandon 2019

Desa	Negeri	Swasta	Jumlah
(1)	(2)	(3)	(4)
001 Pekuncen	0	0	0
002 Puguh	0	0	0
003 Wonosari	0	0	0
004 Dawungsari	0	0	0
005 Margomulyo	0	0	0
006 Tegorejo	0	0	0
007 Pesawahan	0	0	0
008 Karangmulyo	0	0	0
009 Pucangrejo	0	0	0
010 Gubugsari	0	0	0
011 Pegandon	0	0	0
012 Penanggulan	0	0	0
Jumlah	2019	0	0

Sumber: BPS, Pendataan Potensi Desa (Podes) 2019

Tabel 4.23. Kemudahan Untuk Mencapai Sarana Pendidikan Terdekat Bagi Desa yang Tidak ada Sarana Pendidikan Menurut Desa dan Jenjang Pendidikan di Kecamatan Pegandon 2019

Desa		SD	MI	SMP	SMA
(1)	(2)	(3)	(4)	(5)	(6)
001	Pekuncen	Sangat mudah	Sangat mudah	Sangat mudah	Sangat mudah
002	Puguh	Sangat mudah	Mudah	Mudah	Mudah
003	Wonosari	Sangat mudah	Mudah	Mudah	Mudah
004	Dawungsari	Sangat mudah	Mudah	Mudah	Mudah
005	Margomulyo	Sangat mudah	Sangat mudah	Sangat mudah	Sangat mudah
006	Tegorejo	Sangat mudah	Sangat mudah	Sangat mudah	Sangat mudah
007	Pesawahan	Sangat mudah	Sangat mudah	Sangat mudah	Sangat mudah
008	Karangmulyo	Sangat mudah	Sangat mudah	Sangat mudah	Sangat mudah
009	Pucangrejo	Sangat mudah	Sangat mudah	Sangat mudah	Sangat mudah
010	Gubugsari	Sangat mudah	Sangat mudah	Sangat mudah	Sangat mudah
011	Pegandon	Sangat mudah	Sangat mudah	Sangat mudah	Sangat mudah
012	Penanggulan	Sangat mudah	Sangat mudah	Sangat mudah	Sangat mudah

Tabel 4.23. Lanjutan

Desa		SMA	MA	SMK	Akademi/Perguruan Tinggi
(1)	(2)	(3)	(4)	(5)	(6)
001	Pekuncen	Mudah	Mudah	Sangat mudah	Mudah
002	Puguh	Mudah	Mudah	Mudah	Sangat mudah
003	Wonosari	Mudah	Mudah	Mudah	Mudah
004	Dawungsari	Mudah	Mudah	Mudah	Mudah
005	Margomulyo	Sangat mudah	Sangat mudah	Sangat mudah	Sangat mudah
006	Tegorejo	Sangat mudah	Sangat mudah	Sangat mudah	Sangat mudah
007	Pesawahan	Sangat mudah	Sangat mudah	Sangat mudah	Sangat mudah
008	Karangmulyo	Sangat mudah	Sangat mudah	Sangat mudah	Sangat mudah
009	Pucangrejo	Sangat mudah	Sangat mudah	Sangat mudah	Sangat mudah
010	Gubugsari	Sangat mudah	Sangat mudah	Sangat mudah	Sangat mudah
011	Pegandon	Sangat mudah	Sangat mudah	Sangat mudah	Sangat mudah
012	Penanggulan	Sangat mudah	Sangat mudah	Sangat mudah	Sangat mudah

Sumber: BPS, Pendataan Potensi Desa (Podes) 2019

Tabel 4.24. Banyaknya Tenaga Kesehatan Menurut Desa Tahun 2019

Desa	Dokter	Mantri Kesehatan	Bidan	Perawat	Dukun Bayi	
(1)	(2)	(3)	(4)	(5)	(6)	
001 Pekuncen	-	-	2	6	3	
002 Puguh	-	-	5	5	2	
003 Wonosari	-	-	1	3	6	
004 Dawungsari	-	-	1	1	1	
005 Margomulyo	-	-	8	3	2	
006 Tegorejo	1	-	3	5	5	
007 Pesawahan	-	-	3	7	2	
008 Karangmulyo	1	-	4	6	1	
009 Pucangrejo	-	-	-	-	1	
010 Gubugsari	-	-	6	5	1	
011 Pegandon	3	-	4	5	1	
012 Penanggulan	1	-	3	2	-	
Jumlah	2019	6	0	40	48	25
	2018	8	0	40	48	25
	2017	8	0	48	63	19

Sumber : Puskesmas Kecamatan Pegandon

Tabel 4.25. Banyaknya Fasilitas Kesehatan Menurut Desa Tahun 2019

Desa	Rumah Sakit	Puskesmas	Puskesmas Pembantu	Rumah Bersalin	Praktik Dokter Umum	
(1)	(2)	(3)	(4)	(5)	(6)	
001 Pekuncen	-	-	-	-	-	
002 Puguh	-	-	-	-	-	
003 Wonosari	-	-	-	-	-	
004 Dawungsari	-	-	-	-	-	
005 Margomulyo	-	-	-	-	-	
006 Tegorejo	-	1	-	-	1	
007 Pesawahan	-	-	-	-	-	
008 Karangmulyo	-	-	1	-	1	
009 Pucangrejo	-	-	-	-	-	
010 Gubugsari	-	-	-	-	-	
011 Pegandon	-	-	-	-	3	
012 Penanggulan	-	-	-	-	1	
Jumlah	2019	0	1	1	0	6
	2018	0	1	1	0	8
	2017	0	1	1	0	7

Sumber : Puskesmas Kecamatan Pegandon

Tabel 4.25. Lanjutan

Desa	Praktik Dokter Gigi	Posyandu	Pos Kesehatan Desa (Poskesdes)	Apotek/ Toko Obat	
(1)	(7)	(8)	(9)	(10)	
001 Pekuncen	-	5	1	-	
002 Puguh	-	4	1	1	
003 Wonosari	-	6	1	-	
004 Dawungsari	-	3	1	-	
005 Margomulyo	-	5	1	-	
006 Tegorejo	-	5	1	-	
007 Pesawahan	-	4	1	-	
008 Karangmulyo	-	4	1	-	
009 Pucangrejo	-	3	1	-	
010 Gubugsari	-	5	1	-	
011 Pegandon	2	4	1	3	
012 Penanggulan	-	4	1	2	
Jumlah	2019	2	52	12	6
	2018	2	52	12	7
	2017	0	46	10	6

Sumber : Puskesmas Kecamatan Pegandon

Tabel 4.26. Banyaknya Sarana Kesehatan Menurut Desa dan Jenis Sarana Kesehatan di Kecamatan Pegandon , 2019

	Desa	Rumah Sakit	Rumah Sakit Bersalin	Klinik/ Balai Pengobatan
	(1)	(2)	(3)	(4)
001	Pekuncen	0	0	0
002	Puguh	0	0	0
003	Wonosari	0	0	0
004	Dawungsari	0	0	0
005	Margomulyo	0	0	0
006	Tegorejo	0	0	0
007	Pesawahan	0	0	0
008	Karangmulyo	0	0	0
009	Pucangrejo	0	0	0
010	Gubugsari	0	0	1
011	Pegandon	0	0	1
012	Penanggulan	0	0	0
Jumlah	2,019	0	0	2

Tabel 4.26.

Lanjutan

	Desa	Puskesmas		Apotek
		Rawat Inap	Tanpa Rawat Inap	
	(1)	(2)	(3)	(4)
001	Pekuncen	0	0	0
002	Puguh	0	0	1
003	Wonosari	0	0	0
004	Dawungsari	0	0	0
005	Margomulyo	0	0	0
006	Tegorejo	1	0	0
007	Pesawahan	0	0	0
008	Karangmulyo	0	0	0
009	Pucangrejo	0	0	0
010	Gubugsari	0	0	1
011	Pegandon	0	0	3
012	Penanggulan	0	0	1
Jumlah	2,019	1	0	6

Sumber: BPS, Pendataan Potensi Desa (Podes) 2019

Tabel 4.27. Kemudahan Mencapai Sarana Kesehatan Terdekat Bagi Desa yang Tidak ada Sarana Kesehatan Menurut Desa dan Jenis Sarana Kesehatan di Kecamatan Pegandon , 2019

	Desa	Rumah Sakit	Rumah Sakit Bersalin	Klinik/ Balai Pengobatan
	(1)	(2)	(3)	(4)
001	Pekuncen	Mudah	Mudah	Mudah
002	Puguh	Mudah	Mudah	Mudah
003	Wonosari	Mudah	Mudah	Mudah
004	Dawungsari	Mudah	Mudah	Mudah
005	Margomulyo	Mudah	Mudah	Mudah
006	Tegorejo	Mudah	Mudah	Mudah
007	Pesawahan	Mudah	Mudah	Mudah
008	Karangmulyo	Mudah	Mudah	Mudah
009	Pucangrejo	Mudah	Mudah	angat mudah
010	Gubugsari	Mudah	Mudah	angat mudah
011	Pegandon	Mudah	Mudah	angat mudah
012	Penanggulan	Mudah	Mudah	Mudah

Tabel 4.27.

Lanjutan

	Desa	Puskesmas		Apotek
		Rawat Inap	Tanpa Rawat Inap	
	(1)	(2)	(3)	(4)
001	Pekuncen	Sangat mudah	Sangat mudah	Sangat mudah
002	Puguh	Sangat mudah	Sangat mudah	Sangat mudah
003	Wonosari	Sangat mudah	Sangat mudah	Sangat mudah
004	Dawungsari	Sangat mudah	Sangat mudah	Sangat mudah
005	Margomulyo	Sangat mudah	Sangat mudah	Sangat mudah
006	Tegorejo	Sangat mudah	Sangat mudah	Sangat mudah
007	Pesawahan	Sangat mudah	Sangat mudah	Sangat mudah
008	Karangmulyo	Sangat mudah	Sangat mudah	Sangat mudah
009	Pucangrejo	Sangat mudah	Sangat mudah	Sangat mudah
010	Gubugsari	Sangat mudah	Sangat mudah	Sangat mudah
011	Pegandon	Sangat mudah	Sangat mudah	Sangat mudah
012	Penanggulan	Sangat mudah	Sangat mudah	Sangat mudah

Sumber: BPS, Pendataan Potensi Desa (Podes) 2019

Tabel 4.28. Banyaknya Keluarga Menurut Desa dan Jenis Tahapan Tahun 2019

Desa		Pra Sejahtera	Sejahtera				Jumlah
			I	II	III	III Plus	
(1)		(2)	(3)	(4)	(5)	(6)	(7)
001	Pekuncen	219	100	95	148	6	568
002	Puguh	261	149	201	187	43	841
003	Wonosari	679	200	45	101	26	1,051
004	Dawungsari	102	125	139	131	34	531
005	Margomulyo	641	107	159	200	54	1,161
006	Tegorejo	544	239	214	406	56	1,459
007	Pesawahan	232	148	161	153	53	747
008	Karangmulyo	436	146	145	108	93	928
009	Pucangrejo	204	249	167	103	15	738
010	Gubugsari	355	276	316	239	42	1,228
011	Pegandon	152	98	170	435	36	891
012	Penanggulan	563	314	88	55	29	1,049
Jumlah	2019	4 388	2 151	1 900	2 266	487	11 192
	2018	4 388	2 142	1 899	2 266	487	11 182
	2017	4 388	2 102	1 898	2 266	487	6 753

Sumber : Dinas P2KBP2PA

Tabel 4.29. Banyaknya Penderita Cacat Menurut Desa dan Jenis Cacat, 2019

Desa	Tuna Netra	Tuna Fisik dan Mental	Tuna Rungu	Tuna Wicara	Tuna Daksa	Retardasi	
(1)	(2)	(3)	(4)	(5)	(6)	(7)	
001 Pekuncen	-	1	4	-	6	3	
002 Puguh	1	2	-	4	1	1	
003 Wonosari	2	1	11	2	4	13	
004 Dawungsari	1	1	5	-	7	9	
005 Margomulyo	3	7	7	2	7	11	
006 Tegorejo	10	-	-	4	18	10	
007 Pesawahan	1	-	6	-	10	3	
008 Karangmulyo	-	-	3	1	19	7	
009 Pucangrejo	1	-	-	-	5	6	
010 Gubugsari	-	1	4	3	10	4	
011 Pegandon	1	3	-	1	1	10	
012 Penanggulan	1	8	6	-	7	3	
Jumlah	2019	21	24	46	17	95	80
	2018	23	26	68	18	102	87
	2017	22	21	63	18	100	77

Sumber : Dinas Sosial Kabupaten Kendal

Tabel 4.30. Banyaknya Penyandang Sosial Menurut Desa dan Jenis Penyandang Sosial Tahun 2019

Desa	Anak Balita Terlantar	Anak Dengan Kedisabilitas (ADK)	Anak Terlantar	Anak Yang Memerlukan Perlindungan Khusus	
(1)	(2)	(3)	(4)	(5)	
001 Pekuncen	-	-	1	-	
002 Puguh	-	1	-	-	
003 Wonosari	-	-	-	-	
004 Dawungsari	-	-	-	-	
005 Margomulyo	-	1	-	-	
006 Tegorejo	-	2	-	-	
007 Pesawahan	-	-	-	-	
008 Karangmulyo	-	1	-	-	
009 Pucangrejo	-	-	-	-	
010 Gubugsari	1	1	-	-	
011 Pegandon	-	-	-	-	
012 Penanggulan	-	2	-	-	
Jumlah	2019	1	8	1	0
	2018	1	18	1	0
	2017	3	19	8	1

Sumber : Dinas Sosial Kabupaten Kendal

Tabel 4.30. Lanjutan

Desa		Bekas Warga Binaan Lembaga Pemasyarakatan (BWBLP)	Fakir Miskin	Korban Bencana Alam	Korban Penyalahgunaan NAPZA
(1)		(6)	(7)	(8)	(9)
001	Pekuncen	-	444	-	-
002	Puguh	1	607	-	-
003	Wonosari	-	955	-	-
008	Dawungsari	1	428	-	-
009	Margomulyo	1	884	-	-
010	Tegorejo	8	1 115	-	-
011	Pesawahan	1	310	-	-
012	Karangmulyo	-	353	-	-
021	Pucangrejo	-	758	-	-
022	Gubugsari	-	640	-	-
023	Pegandon	8	298	1	-
024	Penanggulan	-	58	1	-
Jumlah	2019	20	6,850	2	0
	2018	20	12,285	2	2
	2017	20	15,517	12	3

Sumber : Dinas Sosial Kabupaten Kendal

Tabel 4.30. Lanjutan

Desa		Lanjut Usia Terlantar	Orang dengan HIV/ AIDS (ODHA)	Penyangang Disabilitas
(1)		(10)	(11)	(12)
001	Pekuncen	16	-	-
002	Puguh	5	-	-
003	Wonosari	30	-	-
008	Dawungsari	12	-	-
009	Margomulyo	12	-	-
010	Tegorejo	32	-	-
011	Pesawahan	-	-	-
012	Karangmulyo	18	-	-
021	Pucangrejo	1	1	-
022	Gubugsari	35	1	-
023	Pegandon	-	-	-
024	Penanggulan	5	-	-
Jumlah	2019	166	2	0
	2018	166	2	371
	2017	565	4	236

Sumber : Dinas Sosial Kabupaten Kendal

Tabel 4.30. Lanjutan

Desa		Perempuan Rawan Sosial Ekonomi	Tuna Susila	Total
(1)		(13)	(14)	(15)
001	Pekuncen	4	-	662
002	Puguh	6	-	1 297
003	Wonosari	34	-	936
008	Dawungsari	33	-	1 474
009	Margomulyo	160	-	889
010	Tegorejo	50	-	614
011	Pesawahan	39	-	1 073
012	Karangmulyo	-	-	684
021	Pucangrejo	7	-	1 515
022	Gubugsari	50	-	855
023	Pegandon	15	-	1 833
024	Penanggulan	28	-	1 462
Jumlah	2019	426	0	13,294
	2018	436	0	13,294
	2017	600	1	16,989

Sumber : Dinas Sosial Kabupaten Kendal

Tabel 4.31. Banyaknya Lapangan Olahraga Menurut Desa Tahun 2019

Desa		Sepak Bola	Volly	Bulu Tangkis	Tenis	Futsal
(1)	(2)	(3)	(4)	(5)	(6)	(6)
001	Pekuncen	1	-	-	-	-
002	Puguh	1	3	5	-	-
003	Wonosari	-	-	2	-	-
008	Dawungsari	1	-	2	-	-
009	Margomulyo	1	1	3	-	-
010	Tegorejo	1	2	3	-	-
011	Pesawahan	1	-	-	-	-
012	Karangmulyo	1	1	2	-	-
021	Pucangrejo	-	2	-	-	-
022	Gubugsari	1	-	1	-	-
023	Pegandon	-	1	3	-	-
024	Penanggulan	1	2	3	-	-
Jumlah	2019	9	12	24	0	0
	2018	9	12	24	0	0
	2017	9	12	24	0	0

Sumber : Statistik Kecamatan Pegandon 2019

Tabel 4.32. Jumlah Bantuan Program Keluarga Harapan (PKH) Tahap I Menurut Desa Tahun 2019

Desa		Bumil	Balita	Apras	SD	SMP
(1)		(2)	(3)	(4)	(5)	(6)
001	Pekuncen	-	5	3	29	21
002	Puguh	3	18	2	57	37
003	Wonosari	-	30	6	92	48
008	Dawungsari	-	16	3	33	18
009	Margomulyo	2	44	1	99	48
010	Tegorejo	3	46	-	112	55
011	Pesawahan	1	8	1	34	28
012	Karangmulyo	-	24	5	50	30
021	Pucangrejo	-	20	4	94	56
022	Gubugsari	-	18	-	62	33
023	Pegandon	-	10	-	44	25
024	Penanggulan	-	18	1	61	34
Jumlah	2019	9	257	26	767	433
	2018	6	157	30	454	279
	2017	11	236	9	481	299

Sumber : Dinas Sosial Kabupaten Kendal

Tabel 4.32. Lanjutan

Desa		SMA	LU	DB	KPM	Dana Tersalurkan (Rp)
(1)		(7)	(8)	(9)	(10)	(11)
001	Pekuncen	17	11	-	58	66 200 000
002	Puguh	24	13	2	91	111 550 000
003	Wonosari	33	17	2	144	167 400 000
008	Dawungsari	9	17	-	67	77 125 000
009	Margomulyo	43	29	3	153	193 325 000
010	Tegorejo	65	32	1	192	233 125 000
011	Pesawahan	22	8	1	65	76 300 000
012	Karangmulyo	13	10	-	82	97 500 000
021	Pucangrejo	48	21	2	154	178 600 000
022	Gubugsari	41	18	-	111	128 425 000
023	Pegandon	18	3	2	54	66 975 000
024	Penanggulan	38	13	1	92	115 875 000
Jumlah	2019	371	192	14	1 263	1 512 400 000
	2018	231	46	4	1,326	661 000 000
	2017	172	47	4	681	340 500 000

Sumber : Dinas Sosial Kabupaten Kendal

Tabel 4.33. Jumlah Bantuan Program Keluarga Harapan (PKH) Tahap II Menurut Desa Tahun 2019

Desa	Bumil	Balita	Apras	SD	SMP	
(1)	(2)	(3)	(4)	(5)	(6)	
001 Pekuncen	-	5	3	29	21	
002 Puguh	3	18	2	58	36	
003 Wonosari	-	33	6	93	45	
008 Dawungsari	-	16	3	33	18	
009 Margomulyo	5	42	6	96	48	
010 Tegorejo	6	46	-	111	57	
011 Pesawahan	2	9	2	34	29	
012 Karangmulyo	-	24	4	48	31	
021 Pucangrejo	-	20	4	94	56	
022 Gubugsari	-	20	-	62	33	
023 Pegandon	-	10	-	44	25	
024 Penanggulan	-	20	3	59	32	
Jumlah	2019	20	263	33	761	431
	2018	15	291	84	771	431
	2017	12	243	12	479	295

Sumber : Dinas Sosial Kabupaten Kendal

Tabel 4.33. Lanjutan

Desa		SMA	LU	DB	KPM	Dana Tersalurkan (Rp)
(1)		(7)	(8)	(9)	(10)	(11)
001	Pekuncen	16	11	-	58	33 800 000
002	Puguh	23	13	2	90	60 850 000
003	Wonosari	32	17	2	143	88 600 000
008	Dawungsari	9	17	-	67	40 275 000
009	Margomulyo	43	26	3	151	110 300 000
010	Tegorejo	67	30	1	192	129 650 000
011	Pesawahan	17	9	1	64	40 825 000
012	Karangmulyo	13	10	-	81	51 725 000
021	Pucangrejo	47	21	2	154	93 400 000
022	Gubugsari	39	20	-	109	70 575 000
023	Pegandon	18	3	2	54	37 275 000
024	Penanggulan	37	13	1	91	66 575 000
Jumlah	2019	361	190	14	1 254	823 850 000
	2018	357	186	31	1,325	662 000 000
	2017	170	42	4	680	340 000 000

Sumber : Dinas Sosial Kabupaten Kendal

Tabel 4.34. Jumlah Bantuan Program Keluarga Harapan (PKH) Tahap III Menurut Desa Tahun 2019

Desa	Bumil	Balita	Apras	SD	SMP	
(1)	(2)	(3)	(4)	(5)	(6)	
001 Pekuncen	-	10	0	30	21	
002 Puguh	0	22	0	57	34	
003 Wonosari	-	36	0	97	46	
008 Dawungsari	-	18	0	36	18	
009 Margomulyo	4	53	0	96	47	
010 Tegorejo	6	48	-	109	57	
011 Pesawahan	1	13	0	33	29	
012 Karangmulyo	-	28	0	48	30	
021 Pucangrejo	-	27	0	93	56	
022 Gubugsari	-	21	-	59	31	
023 Pegandon	-	11	-	44	25	
024 Penanggulan	-	22	0	59	31	
Jumlah	2019	17	309	0	761	425
	2018	14	292	84	771	431
	2017	12	242	12	480	292

Sumber : Dinas Sosial Kabupaten Kendal

Tabel 4.34. Lanjutan

Desa		SMA	LU	DB	KPM	Dana Tersalurkan (Rp)
(1)		(7)	(8)	(9)	(10)	(11)
001	Pekuncen	17	14	-	58	37 525 000
002	Puguh	23	26	2	89	67 075 000
003	Wonosari	30	38	2	143	99 675 000
008	Dawungsari	9	33	-	67	49 950 000
009	Margomulyo	45	40	4	152	122 325 000
010	Tegorejo	66	61	1	191	148 500 000
011	Pesawahan	16	13	1	64	43 100 000
012	Karangmulyo	14	22	-	81	59 050 000
021	Pucangrejo	45	33	1	153	101 025 000
022	Gubugsari	41	28	-	109	77 200 000
023	Pegandon	17	6	0	54	38 575 000
024	Penanggulan	38	25	1	90	73 300 000
Jumlah	2019	361	339	12	1 251	917 300 000
	2018	357	188	27	1,322	338 000 000
	2017	169	47	4	676	338 000 000

Sumber : Dinas Sosial Kabupaten Kendal

Tabel 4.35. Jumlah Bantuan Program Keluarga Harapan (PKH) Tahap IV Menurut Desa Tahun 2019

Desa	Bumil	Balita	Apras	SD	SMP	
(1)	(2)	(3)	(4)	(5)	(6)	
001 Pekuncen	-	15	0	32	17	
002 Puguh	2	18	0	56	26	
003 Wonosari	-	18	0	49	30	
008 Dawungsari	-	39	0	83	48	
009 Margomulyo	2	11	0	39	20	
010 Tegorejo	2	8	-	28	20	
011 Pesawahan	0	14	0	43	33	
012 Karangmulyo	-	10	0	29	26	
021 Pucangrejo	-	29	0	82	51	
022 Gubugsari	-	16	-	46	34	
023 Pegandon	-	39	-	96	61	
024 Penanggulan	-	37	0	77	38	
Jumlah	2019	26	254	0	660	404
	2018	11	417	355	11	273
	2017	8	154	30	453	282

Sumber : Dinas Sosial Kabupaten Kendal

Tabel 4.35. Lanjutan

Desa		SMA	LU	DB	KPM	Dana Tersalurkan (Rp)
(1)		(7)	(8)	(9)	(10)	(11)
001	Pekuncen	10	44	-	73	39 275 000
002	Puguh	31	34	0	106	50 750 000
003	Wonosari	14	24	0	83	39 575 000
008	Dawungsari	36	56	-	155	83 250 000
009	Margomulyo	16	10	0	52	27 700 000
010	Tegorejo	21	29	0	70	34 325 000
011	Pesawahan	41	23	1	84	47 100 000
012	Karangmulyo	20	28	-	71	35 800 000
021	Pucangrejo	41	50	1	160	76 725 000
022	Gubugsari	23	38	-	96	49 250 000
023	Pegandon	61	91	0	205	112 300 000
024	Penanggulan	28	70	2	163	80 050 000
Jumlah	2019	342	497	12	1 318	676 100 000
	2018	41	188	27	1,285	343 162 700
	2017	229	46	4	658	329 000 000

Sumber : Dinas Sosial Kabupaten Kendal

Tabel 4.36. Banyaknya Rumah Tangga Sasaran Hasil Pendataan

Desa	Pendataan (Rumah Tangga)		
	PSE 2005	PPLS 2008	PPLS 2011
(1)	(2)	(3)	(4)
001 Pekuncen	122	168	178
002 Puguh	149	188	269
003 Wonosari	250	279	468
008 Dawungsari	92	149	197
009 Margomulyo	178	269	393
010 Tegorejo	263	369	600
011 Pesawahan	170	203	310
012 Karangmulyo	184	226	345
021 Pucangrejo	155	194	507
022 Gubugsari	202	294	410
023 Pegandon	91	146	367
024 Penanggulan	83	181	268
Jumlah	1,939	2,666	4,312

Sumber : BPS Kabupaten Kendal

Tabel 4.37. Jumlah Penerima Program Rastra Tahun 2017 dan BPNT 2018-2019

Desa	Penerima Program Rastra		BPNT Mei - Desember 2018	BPNT 2019
	2017	Januari - April 2018		
(1)	(2)	(3)	(4)	(5)
01. Pekuncen	142	148	148	152
02. Puguh	164	173	174	177
03. Wonosari	308	305	301	309
04. Dawungsari	142	149	149	160
05. Margomulyo	273	249	247	267
06. Tegorejo	349	342	340	367
07. Pesawahan	128	128	128	136
08. Karangmulyo	141	147	143	151
09. Pucangrejo	247	258	258	256
10. Gubugsari	200	190	190	198
11. Pegandon	117	124	124	132
12. Penanggulan	150	159	156	160
Jumlah	2,361	2,372	2,358	2,465

Sumber : Dinas Sosial Kabupaten Kendal

Tabel 4.38. Banyaknya Keluarga Menurut Desa dan Jenis Pengguna Listrik di Kecamatan Pegandon 2019

Desa	Pengguna Listrik			Bukan Pengguna Listrik
	PLN	Non PLN	Jumlah	
(1)	(2)	(3)	(4)	(5)
01. Pekuncen	854	0	854	0
02. Puguh	1061	0	1061	0
03. Wonosari	1212	0	1212	0
04. Dawungsari	696	0	696	0
05. Margomulyo	1290	0	1290	0
06. Tegorejo	1951	0	1951	0
07. Pesawahan	907	0	907	0
08. Karangmulyo	1064	0	1064	0
09. Pucangrejo	752	0	752	0
10. Gubugsari	1435	0	1435	0
11. Pegandon	1284	0	1284	0
12. Penanggulan	1140	0	1140	0
Jumlah	13,646	0	13,646	0

Sumber: BPS, Pendataan Potensi Desa (Podes) 2019

Tabel 4.39. Banyaknya Warga Penderita Gizi Buruk Menurut Desa di Kecamatan Pegandon , 2017 dan 2018

Desa		2017	2018
(1)		(2)	(3)
01.	Pekuncen	0	0
02.	Puguh	0	0
03.	Wonosari	0	0
04.	Dawungsari	0	0
05.	Margomulyo	0	0
06.	Tegorejo	0	0
07.	Pesawahan	0	0
08.	Karangmulyo	0	0
09.	Pucangrejo	1	0
10.	Gubugsari	0	0
11.	Pegandon	0	0
12.	Penanggulan	0	1
Jumlah		1	1

Catatan:

Sumber: BPS, Pendataan Potensi Desa (Podes) 2014, 2018, dan 2019

Tabel 4.40. Banyaknya Kejadian Bencana Alam Menurut Desa dan Jenis Bencana Alam di Kecamatan Pegandon , 2018

Desa	Gempa	Tsunami	Gunung Meletus	Tanah Longsor
(1)	(2)	(3)	(4)	(5)
01. Pekuncen	0	0	0	0
02. Puguh	0	0	0	0
03. Wonosari	0	0	0	0
04. Dawungsari	0	0	0	0
05. Margomulyo	0	0	0	0
06. Tegorejo	0	0	0	0
07. Pesawahan	0	0	0	0
08. Karangmulyo	0	0	0	0
09. Pucangrejo	0	0	0	0
10. Gubugsari	0	0	0	0
11. Pegandon	0	0	0	0
12. Penanggulan	0	0	0	0
Jumlah	0	0	0	0

Tabel 4.40. Lanjutan

Desa	Banjir	Banjir Bandang	Kekeringan
(1)	(6)	(7)	(8)
01. Pekuncen	0	0	0
02. Puguh	0	0	0
03. Wonosari	0	0	0
04. Dawungsari	0	0	0
05. Margomulyo	0	0	0
06. Tegorejo	0	0	0
07. Pesawahan	0	0	0
08. Karangmulyo	0	0	0
09. Pucangrejo	0	0	0
10. Gubugsari	0	0	0
11. Pegandon	0	0	0
12. Penanggulan	0	0	0
Jumlah	0	0	0

Tabel 4.40. Lanjutan

Desa		Kebakaran Hutan dan Lahan	Angin Putuh/putting Beliu/Topan	Gelombang Pasang Laut
(1)		(9)	(10)	(11)
01.	Pekuncen	0	0	0
02.	Puguh	0	0	0
03.	Wonosari	0	0	0
04.	Dawungsari	0	0	0
05.	Margomulyo	0	0	0
06.	Tegorejo	0	0	0
07.	Pesawahan	0	0	0
08.	Karangmulyo	0	0	0
09.	Pucangrejo	0	0	0
10.	Gubugsari	0	0	0
11.	Pegandon	0	0	0
12.	Penanggulan	0	0	0
Jumlah		0	0	0

Sumber:BPS, Pendataan Potensi Desa (Podes) 2019

Tabel 4.41. Banyaknya Korban Jiwa Akibat Bencana Alam Menurut Desa dan Jenis Bencana Alam di Kecamatan Pegandon , 2018

Desa	Gempa	Tsunami	Gunung Meletus	Tanah Longsor
(1)	(2)	(3)	(4)	(5)
01. Pekuncen	0	0	0	0
02. Puguh	0	0	0	0
03. Wonosari	0	0	0	0
04. Dawungsari	0	0	0	0
05. Margomulyo	0	0	0	0
06. Tegorejo	0	0	0	0
07. Pesawahan	0	0	0	0
08. Karangmulyo	0	0	0	0
09. Pucangrejo	0	0	0	0
10. Gubugsari	0	0	0	0
11. Pegandon	0	0	0	0
12. Penanggulan	0	0	0	0
Jumlahh	0	0	0	0

Tabel 4.41. Lanjutan

Desa	Banjir	Banjir Bandang	Kekeringan
(1)	(6)	(7)	(8)
01. Pekuncen	0	0	0
02. Puguh	0	0	0
03. Wonosari	0	0	0
04. Dawungsari	0	0	0
05. Margomulyo	0	0	0
06. Tegorejo	0	0	0
07. Pesawahan	0	0	0
08. Karangmulyo	0	0	0
09. Pucangrejo	0	0	0
10. Gubugsari	0	0	0
11. Pegandon	0	0	0
12. Penanggulan	0	0	0
Jumlah	0	0	0

Tabel 4.41. Lanjutan

Desa		Kebakaran Hutan dan Lahan	Angin Putuh/putting Beliuang/Topan	Gelombang Pasang Laut
(1)		(9)	(10)	(11)
01.	Pekuncen	0	0	0
02.	Puguh	0	0	0
03.	Wonosari	0	0	0
04.	Dawungsari	0	0	0
05.	Margomulyo	0	0	0
06.	Tegorejo	0	0	0
07.	Pesawahan	0	0	0
08.	Karangmulyo	0	0	0
09.	Pucangrejo	0	0	0
10.	Gubugsari	0	0	0
11.	Pegandon	0	0	0
12.	Penanggulan	0	0	0
Jumlah		0	0	0

Sumber:BPS, Pendataan Potensi Desa (Podes) 2019

Tabel 4.42 Keberadaan Fasilitas/Upaya Antisipasi/Mitigasi Bencana Alam Menurut Desa di Kecamatan Pegandon, 2019

Desa		Sistem Peringatan Dini Bencana Alam	Sistem Peringatan Dini Khusus Tsunami	Perlengkapan Keselamatan
(1)		(2)	(3)	(4)
01.	Pekuncen	Tidak ada	Tidak ada	Tidak ada
02.	Puguh	Tidak ada	Tidak ada	Tidak ada
03.	Wonosari	Tidak ada	Tidak ada	Tidak ada
04.	Dawungsari	Tidak ada	Tidak ada	Tidak ada
05.	Margomulyo	Tidak ada	Tidak ada	Tidak ada
06.	Tegorejo	Tidak ada	Tidak ada	Tidak ada
07.	Pesawahan	Tidak ada	Tidak ada	Tidak ada
08.	Karangmulyo	Tidak ada	Tidak ada	Tidak ada
09.	Pucangrejo	Tidak ada	Tidak ada	Tidak ada
10.	Gubugsari	Tidak ada	Tidak ada	Tidak ada
11.	Pegandon	Tidak ada	Bukan wilayah poten:	Tidak ada
12.	Penanggulan	Tidak ada	Bukan wilayah poten:	Tidak ada

Tabel 4.42. Lanjutan

Desa		Rambu-Rambu dan Jalur Evakuasi Bencana	Pembuatan, Perawatan, atau Normalisasi: Sungai, Kanal, Tanggul, Parit, Drainase, Waduk, Pantai, dll
(1)		(5)	(6)
01.	Pekuncen	Tidak ada	Ada
02.	Puguh	Tidak ada	Ada
03.	Wonosari	Tidak ada	Ada
04.	Dawungsari	Tidak ada	Ada
05.	Margomulyo	Tidak ada	Ada
06.	Tegorejo	Tidak ada	Ada
07.	Pesawahan	Tidak ada	Ada
08.	Karangmulyo	Tidak ada	Ada
09.	Pucangrejo	Tidak ada	Ada
10.	Gubugsari	Tidak ada	Tidak ada
11.	Pegandon	Tidak ada	Tidak ada
12.	Penanggulan	Tidak ada	Ada

Sumber: BPS, Pendataan Potensi Desa (Podes) 2019

Tabel 4.43. Jumlah Menara dan Operator Layanan Komunikasi Telepon Seluler Serta Kondisi Sinyal Telepon Seluler Menurut Desa di Kecamatan pegandon , 2019

Desa	Jumlah Menara Telepon Seluler (BTS)	Jumlah Operator Layanan Komunikasi Telepon Seluler Yang Menjangkau di Desa	Kondisi Sinyal Telepon Seluler di Sebagian Besar Wilayah Desa
(1)	(2)	(3)	(4)
01. Pekuncen	0	4	Sinyal kuat
02. Puguh	1	5	Sinyal kuat
03. Wonosari	2	5	Sinyal kuat
04. Dawungsari	1	5	Sinyal kuat
05. Margomulyo	2	5	Sinyal kuat
06. Tegorejo	1	6	Sinyal sangat kuat
07. Pesawahan	0	4	Sinyal kuat
08. Karangmulyo	1	5	Sinyal kuat
09. Pucangrejo	0	5	Sinyal kuat
10. Gubugsari	0	5	Sinyal kuat
11. Pegandon	1	6	Sinyal sangat kuat
12. Penanggulan	1	5	Sinyal sangat kuat
Jumlah	10	60	

Sumber: BPS, Pendataan Potensi Desa (Podes) 2019

Tabel 4.44. Sarana Transportasi Antar Desa Menurut Desa di Kecamatan pegandon , 2019

Desa	Jenis Transportasi	Keberadaan Angkutan Umum
(1)	(2)	(3)
01. Pekuncen	Darat	Tidak ada angkutan umum
02. Puguh	Darat	Ada, dengan trayek tetap
03. Wonosari	Darat	Tidak ada angkutan umum
04. Dawungsari	Darat	Ada, dengan trayek tetap
05. Margomulyo	Darat	Ada, dengan trayek tetap
06. Tegorejo	Darat	Ada, dengan trayek tetap
07. Pesawahan	Darat	Tidak ada angkutan umum
08. Karangmulyo	Darat	Tidak ada angkutan umum
09. Pucangrejo	Darat	Ada, dengan trayek tetap
10. Gubugsari	Darat	Ada, dengan trayek tetap
11. Pegandon	Darat	Ada, dengan trayek tetap
12. Penanggulan	Darat	Ada, dengan trayek tetap

Sumber: BPS, Pendataan Potensi Desa (Podes) 2019

Tabel 4.45. Kondisi Jalan Darat Antar Desa Menurut Desa di Kecamatan Pegandon , 2019

Desa		Jenis Permukaan Jalan	Dapat Dilalui Kendaraan Bermotor Roda 4 atau Lebih
(1)		(2)	(3)
01.	Pekuncen	Aspal/Beton	Sepanjang tahun
02.	Puguh	Aspal/Beton	Sepanjang tahun
03.	Wonosari	Aspal/Beton	Sepanjang tahun
04.	Dawungsari	Aspal/Beton	Sepanjang tahun
05.	Margomulyo	Aspal/Beton	Sepanjang tahun
06.	Tegorejo	Aspal/Beton	Sepanjang tahun
07.	Pesawahan	Aspal/Beton	Sepanjang tahun
08.	Karangmulyo	Aspal/Beton	Sepanjang tahun
09.	Pucangrejo	Aspal/Beton	Sepanjang tahun
10.	Gubugsari	Aspal/Beton	Sepanjang tahun
11.	Pegandon	Aspal/Beton	Sepanjang tahun
12.	Penanggulan	Aspal/Beton	Sepanjang tahun

Sumber: BPS, Pendataan Potensi Desa (Podes) 2019

Tabel 4.46. Keberadaan Kantor Pos/Pos Pembantu/Rumah Pos dan Perusahaan/Agen Jasa Ekspedisi Swasta Menurut Desa di Kecamatan pegandon, 2019

Desa	Kantor Pos/Pos Pembantu/Rumah Pos	Perusahaan/Agen Jasa Ekspedisi Swasta
(1)	(2)	(3)
01. Pekuncen	Beroperasi	Tidak Ada
02. Puguh	Beroperasi	Tidak Ada
03. Wonosari	Tidak Ada	Tidak Ada
04. Dawungsari	Beroperasi	Tidak Ada
05. Margomulyo	Tidak Ada	Tidak Ada
06. Tegorejo	Tidak Ada	Tidak Ada
07. Pesawahan	Beroperasi	Tidak Ada
08. Karangmulyo	Tidak Ada	Tidak Ada
09. Pucangrejo	Tidak Ada	Tidak Ada
10. Gubugsari	Beroperasi	Tidak Ada
11. Pegandon	Beroperasi	Tidak Ada
12. Penanggulan	Tidak Ada	Beroperasi

Sumber: BPS, Pendataan Potensi Desa (Podes) 2019

Tabel 4.47. Banyaknya Desa Menurut Keberadaan Penerangan Jalan Utama Desa di Kecamatan Pegandon 2014, 2018, dan 2019

Penerangan Jalan Utama		2014	2018	2019
(1)		(2)	(3)	(4)
Sumber Penerangan Jalan Utama				
01.	Listrik Pemerintah	7	0	2
02.	Listrik Non Pemerintah	5	12	9
03.	Non Listrik			1

Sumber data: BPS, Pendataan Potensi Desa (Podes) 2019

Tabel 4.48. Banyaknya Desa Menurut Jenis Bahan Bakar Untuk Memasak yang digunakan Oleh Sebagian Besar Keluarga di Kecamatan Pegandon ,2014, 2018 dan 2019

Jenis Bahan Bakar		2014	2018	2019
(1)		(2)	(3)	(4)
01.	Gas Kota	0		
02.	LPG 3 Kg	12	10	12
03.	LPG lebih dari 3 Kg		2	
04.	Minyak Tanah			
05.	Kayu Bakar			
06.	Lainnya			

Sumber data: BPS, Pendataan Potensi Desa (Podes) 2019

Tabel 4.49. Banyaknya Desa Menurut Sumber Air Minum Sebagian Besar Keluarga di Kecamatan Pegandon, 2014, 2018 dan 2019

Sumber Air Minum		2014	2018	2019
(1)	(2)	(3)	(4)	(5)
01.	Air Kemasan Bermerk	1	0	
02.	Air Isi Ulang		1	
03.	Ledeng Dengan Meteran	3	4	4
04.	Ledeng Tanpa Meteran	0	0	
05.	Sumur Bor atau Pompa	7	5	7
06.	Sumur	1	2	1
07.	Mata Air	0	0	
08.	Sungai/Danau/Kolam/ Waduk/Situ/ Embung/Bendungan	0	0	
09.	Air Hujan			
10.	Lainnya			

Sumber data: BPS, Pendataan Potensi Desa (Podes) 2019

Tabel 4.50. Banyaknya Desa Menurut Penggunaan Fasilitas Tempat Buang Air Besar Sebagian Besar Keluarga di Kecamatan Pegandon, 2014, 2018, dan 2019

Fasilitas Tempat Buang Air Besar		2014	2018	2019
(1)		(2)	(3)	(4)
01.	Jamban			
	Sendiri	10	11	12
	Bersama	1		
	Umum		1	
03.	Bukan Jamban	1		

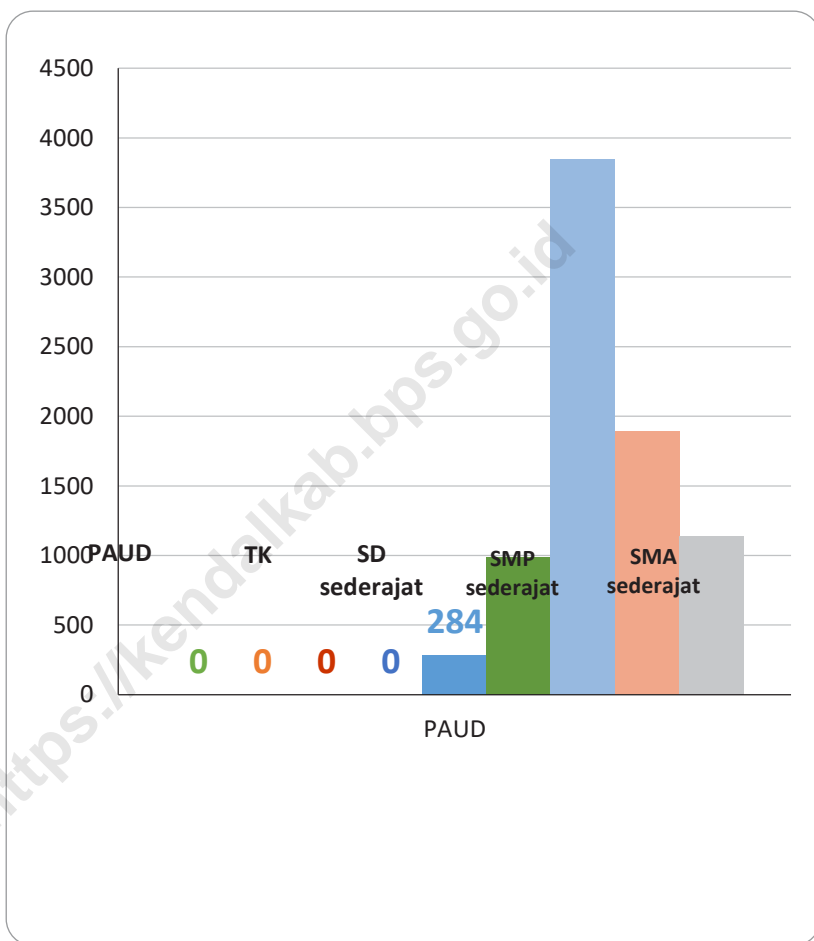
Sumber data: BPS, Pendataan Potensi Desa (Podes) 2019

Tabel 4.51. Banyaknya Desa yang Memiliki Kelompok Kegiatan Olahraga Menurut Jenis Jenis Olahraga dan Ketersediaan Fasilitas/Lapangan Olahraga di Kecamatan Pegandon, 2019

Jenis Olahraga	Kondisi Fasilitas/Lapangan Olahraga			Tidak Ada Fasilitas/Lapangan Olahraga
	Baik	Rusak Sedang	Rusak Parah	
(1)	(2)	(3)	(4)	(5)
01. Sepak bola	8	1	0	3
02. Bola voli	5	1	0	6
03. Bulu tangkis	6	1	0	5
04. Bola basket	0	0	0	12
05. Tenis lapangan	0	0	0	12
06. Tenis meja	5	0	0	7
07. Futsal	0	0	0	12
08. Renang	0	0	0	12
09. Bela diri (pencak silat, karate, dll)	1	0	0	11
10. Bilyard	4	0	0	8
11. Pusat kebugaran (senam, fitness, aerobik, dll)	3	0	0	9
12. Lainnya	0	0	0	12

Sumber data: BPS, Pendataan Potensi Desa (Podes) 2019

Grafik 4. Jumlah Murid Menurut Tingkat Pendidikan di Kecamatan Pegandon Tahun 2018





Hasil Pertanian di Kecamatan Pegandon Tahun 2019



Produksi hortikultura tahunan terbesar adalah mangga **3.889** kuintal



Produksi hortikultura semusim terbesar adalah bawang merah **21.900** kuintal



Produksi Perkebunan terbesar adalah tembakau **275,50** ton

Populasi Unggas terbesar adalah ayam ras petelur **45.000** ekor



Populasi Ternak terbesar adalah kambing **1.115** ekor



Produksi Perikanan
Lele **64.000** kilogram
Gurame **3.880** kilogram



BAB V. PERTANIAN

Komoditas utama tanaman pangan yang diusahakan di Kecamatan Pegandon adalah padi dan jagung. Tanaman padi di Kecamatan Pegandon didominasi oleh padi sawah. Luas panen padi sawah mencapai 99,75 persen dari seluruh luas panen padi sedangkan jumlah produksi padi sawah 99,85 persen dari total produksi padi di Kecamatan Pegandon.

Pada tahun 2019, luas panen tanaman jagung mencapai 2.345,56 hektar dengan produksi sebesar 14.358,23 ton. Produksi jagung pada tahun 2019 mengalami peningkatan sebesar 6,08 persen dari tahun 2018. Luas panen padi terbesar ada di Desa Pesawahan dengan luas 201,9 hektar yang menghasilkan produksi padi sawah sebesar 1.188,74 ton. Untuk tanaman jagung, luas panen terbesar ada di Desa Wonosari dengan luas 1.731,56 hektar yang menghasilkan produksi sebesar 10.599.66 ton jagung.

Selain padi dan palawija, masyarakat di Kecamatan Pegandon juga membudidayakan tanaman hortikultura dan perkebunan. Produksi tanaman hortikultura semusim terbesar pada tahun 2019 adalah bawang merah yang mencapai 21.900 kuintal dan produksi hortikultura tahunan terbesar mangga dengan produksi 3.889 kuintal. Produksi tanaman perkebunan terbesar adalah tembakau sebesar 275,5 ton.

Pada tahun 2018 Kabupaten Pegandon merupakan salah satu sentra penghasil daging ayam di Kabupaten Kendal, namun pada tahun 2019 jumlah ayam pedaging hanya sebesar 35.000 ekor mengalami penurunan yang sangat drastis.

Tabel 5.1. Luas Panen dan Produksi Padi Sawah dan Padi Ladang Menurut Desa Tahun 2019

Desa	Padi Sawah		Padi Ladang		
	Luas Panen (ha)	Produksi (ton)	Luas Panen (ha)	Produksi (ton)	
(1)	(2)	(3)	(4)	(5)	
001 Pekuncen	53.00	312.05	-	-	
002 Puguh	50.00	294.39	-	-	
003 Wonosari	32.00	188.41	-	-	
004 Dawungsari	87.00	512.23	-	-	
005 Margomulyo	145.00	853.72	-	-	
006 Tegorejo	126.00	741.86	-	-	
007 Pesawahan	201.90	1 188.74	-	-	
008 Karangmulyo	137.00	806.62	-	-	
009 Pucangrejo	91.20	536.96	-	-	
010 Gubugsari	168.00	989.73	-	-	
011 Pegandon	55.00	323.83	-	-	
012 Penanggulan	65.00	382.70	-	-	
Jumlah	2019	1 211.10	7 131.24	0.00	0.00
	2018	1 217.06	6 556.45	3.00	9.97
	2017	1 180.30	6 289.83	13.00	46.00

Sumber : Dinas Pertanian dan Pangan Kabupaten Kendal

Tabel 5.2. Luas Panen dan Produksi Palawija Menurut Desa Tahun 2019

Desa	Jagung		Kedelai		
	Luas Panen (ha)	Produksi (ton)	Luas Panen (ha)	Produksi (ton)	
(1)	(2)	(3)	(4)	(5)	
001 Pekuncen	125.00	765.18	-	-	
002 Puguh	95.00	581.54	-	-	
003 Wonosari	1 731.56	10 599.66	-	-	
004 Dawungsari	62.00	379.53	-	-	
005 Margomulyo	35.00	214.26	-	-	
006 Tegorejo	45.00	275.47	-	-	
007 Pesawahan	50.00	306.07	-	-	
008 Karangmulyo	65.00	397.89	-	-	
009 Pucangrejo	62.00	379.53	-	-	
010 Gubugsari	35.00	214.25	-	-	
011 Pegandon	23.00	140.79	-	-	
012 Penanggulan	17.00	104.06	-	-	
Jumlah	2019	2 345.56	14 358.23	0.00	0.00
	2018	1 941.50	13 534.58	0.00	0.00
	2017	2 253.30	15 644.67	0.00	0.00

Sumber : Dinas Pertanian dan Pangan Kabupaten Kendal

Tabel 5.2. Lanjutan

Desa	Kacang Tanah		Kacang Hijau		
	Luas Panen (ha)	Produksi (ton)	Luas Panen (ha)	Produksi (ton)	
(1)	(2)	(3)	(4)	(5)	
001 Pekuncen	1.00	1.15	4.00	4.61	
002 Puguh	-	-	5.00	5.76	
003 Wonosari	1.00	1.15	6.00	6.91	
004 Dawungsari	-	-	6.00	6.91	
005 Margomulyo	-	-	8.00	9.22	
006 Tegorejo	-	-	5.00	5.76	
007 Pesawahan	-	-	14.30	16.48	
008 Karangmulyo	-	-	20.00	23.04	
009 Pucangrejo	-	-	8.00	9.22	
010 Gubugsari	-	-	12.00	13.83	
011 Pegandon	-	-	5.00	5.76	
012 Penanggulan	-	-	6.00	6.91	
Jumlah	2019	2.00	2.30	99.30	114.41
	2018	2.00	2.30	128.16	173.53
	2017	3.00	4.02	65.50	81.35

Sumber : Dinas Pertanian dan Pangan Kabupaten Kendal

Tabel 5.2. Lanjutan

Desa	Ubi Kayu		Ubi Jalar		
	Luas Panen (ha)	Produksi (ton)	Luas Panen (ha)	Produksi (ton)	
(1)	(2)	(3)	(4)	(5)	
001 Pekuncen	1.00	35.73	-	-	
002 Puguh	-	-	-	-	
003 Wonosari	1.00	35.73	-	-	
004 Dawungsari	-	-	-	-	
005 Margomulyo	-	-	-	-	
006 Tegorejo	-	-	-	-	
007 Pesawahan	-	-	-	-	
008 Karangmulyo	-	-	-	-	
009 Pucangrejo	-	-	-	-	
010 Gubugsari	-	-	-	-	
011 Pegandon	-	-	-	-	
012 Penanggulan	-	-	-	-	
Jumlah	2019	2.00	71.46	0.00	0.00
	2018	2.00	43.75	0.00	0.00
	2017	3.00	95.35	0.00	0.00

Sumber : Dinas Pertanian dan Pangan Kabupaten Kendal

Tabel 5.2. Lanjutan

Desa	Luas Panen	Talas	
		(ha)	Produksi (ton)
(1)	(2)		(3)
001 Pekuncen	1.00		35.73
002 Puguh	-		-
003 Wonosari	1.00		35.73
004 Dawungsari	-		-
005 Margomulyo	-		-
006 Tegorejo	-		-
007 Pesawahan	-		-
008 Karangmulyo	-		-
009 Pucangrejo	-		-
010 Gubugsari	-		-
011 Pegandon	-		-
012 Penanggulan	-		-
Jumlah	2019	2.00	71.46
	2018	NA	NA
	2017	NA	NA

Sumber : Dinas Pertanian dan Pangan Kabupaten Kendal

Tabel 5.3. Luas Panen dan Produksi Tanaman Hortikultura Semusim Menurut Komoditas Tahun 2019

Komoditas	Luas Panen (ha)	Produksi (kuintal)
(1)	(2)	(3)
01. Bawang Daun	-	-
02. Bawang Merah	243	21 900
03. Bawang Putih	-	-
04. Bayam	-	-
05. Buncis	-	-
06. Cabai Besar	1	79
07. Cabai Rawit	2	152
08. Jamur (m ²)	-	-
09. Kacang Panjang	-	-
10. Kangkung	-	-
11. Kembang kol	-	-
12. Ketimun	5	404
13. Kubis	-	-
14. Labu Siam	-	-
15. Melon	-	-
16. Petsai/Sawi	-	-
17. Semangka	72	14 890
18. Terung	7	697
19. Tomat	2	160
20. Wortel	-	-

Tabel 5.4. Produksi Tanaman Hortikultura Tahunan Menurut Komoditas Tahun 2019

Komoditas		Jumlah Tanaman Menghasilkan (Pohon/Rumpun)	Produksi (Kuintal)
(1)	(2)	(3)	(3)
01. Alpukat	-	-	-
02. Belimbing	12	8	8
03. Duku	-	-	-
04. Durian	-	-	-
05. Jambu Air	168	76	76
06. Jambu Biji	154	91	91
07. Jengkol	-	-	-
08. Jeruk Siam	-	-	-
09. Mangga	9878	3 889	3 889
10. Manggis	-	-	-
11. Melinjo	2716	525	525
12. Nangka	275	92	92
13. Pepaya	75	50	50
14. Petai	88	20	20
15. Pisang*)	678	457	457
16. Rambutan	47	7	7
17. Salak*)	-	-	-
18. Sawo	128	173	173
19. Sirsak	-	-	-
20. Sukun	257	322	322

Tabel 5.5. Luas Areal dan Produksi Tanaman Perkebunan Menurut Komoditas Tahun 2019

Komoditas	Luas (Ha)	Produksi (Ton)	Produktivitas (ton/ha)
(1)	(2)	(3)	(3)
01. Aren	-	-	-
02. Cengkeh	-	-	-
03. Jambu Mete	0.58	0.40	0.69
04. Kakao	-	-	-
05. Kapuk	0.97	0.50	0.52
06. Karet	-	-	-
07. Kelapa	18.95	9.68	0.51
08. Kemiri	-	-	-
09. Kemukus	-	-	-
10. Kopi	-	-	-
11. Lada	-	-	-
12. Panili	-	-	-
13. Teh	-	-	-
14. Tembakau	145	275.50	1.90
15. Nilam	-	-	-
16. Tebu	-	-	-

Kecamatan Pegandon Dalam Angka 2020

Tabel 5.6. Produksi dan Nilai Produksi Perikanan Menurut Komoditas, 2019

Komoditas	Produksi (Kg)	Nilai Produksi (Ribu Rp)
(1)	(2)	(3)
A. Budidaya Ikan Air Tawar (Kolam)	60 235	1 144 330
1. Lele	64 000	1 004 650
2. Karper	-	-
3. Nila	-	-
4. Gurame	3 880	139 680
5. Patin	-	-
6. Bawal	-	-
7. Tawes	-	-
B. Perairan Umum	1 937	265 200
C. Budidaya Ikan Air Payau (Tambak)	0	0
1. Bandeng	-	-
2. Udang Windu	-	-
3. Udang Vannamei	-	-
4. Nila	-	-
5. Rumput Laut	-	-
6. Udang Lainnya	-	-
7. Kepiting	-	-

Sumber : Dinas Perikanan dan Kelautan Kabupaten Kendal

Tabel 5.7. Banyaknya Unggas Menurut Desa Tahun 2019

Desa		Ayam Buras	Ayam Ras Petelur	Ayam Pedaging	Itik
(1)		(2)	(3)	(4)	(5)
001	Pekuncen	2 898	-	-	75
002	Puguh	1 980	-	-	60
003	Wonosari	3 325	45 000	35 000	65
004	Dawungsari	2 725	-	-	25
005	Margomulyo	1 900	-	-	120
006	Tegorejo	2 250	-	-	80
007	Pesawahan	2 450	-	-	180
008	Karangmulyo	2 896	-	-	880
009	Pucangrejo	1 945	-	-	400
010	Gubugsari	2 230	-	-	450
011	Pegandon	2 987	-	-	85
012	Penanggulan	1 609	-	-	110
Jumlah	2019	29 195	45 000	35 000	2 530
	2018	31 857	39 000	314 000	4 050
	2017	29 165	38 000	160 000	3 780

Sumber : Dinas Pertanian dan Pangan Kabupaten Kendal

Tabel 5.7. Lanjutan

Desa		Itik Manila	Angsa	Merpati
(1)		(6)	(7)	(8)
001	Pekuncen	88	11	98
002	Puguh	110	18	72
003	Wonosari	140	9	40
004	Dawungsari	130	10	44
005	Margomulyo	130	10	90
006	Tegorejo	90	22	60
007	Pesawahan	89	16	64
008	Karangmulyo	135	25	76
009	Pucangrejo	195	22	98
010	Gubugsari	120	26	83
011	Pegandon	135	14	80
012	Penanggulan	160	12	128
Jumlah	2019	1 522	195	933
	2018	1,940	185	921
	2017	1,818	176	n.a.

Sumber : Dinas Pertanian dan Pangan Kabupaten Kendal

Tabel 5.8. Banyaknya Ternak Menurut Desa dan Jenis Ternak Tahun 2019

Desa	Sapi Potong	Sapi Perah	Kerbau	Kuda	
(1)	(2)	(3)	(4)	(5)	
001 Pekuncen	68	-	-	3	
002 Puguh	22	-	-	8	
003 Wonosari	25	-	95	4	
004 Dawungsari	3	-	-	3	
005 Margomulyo	17	-	-	2	
006 Tegorejo	11	-	-	2	
007 Pesawahan	13	-	-	4	
008 Karangmulyo	6	-	6.00	2	
009 Pucangrejo	9	-	-	3	
010 Gubugsari	5	-	-	2	
011 Pegandon	-	-	-	7	
012 Penanggulan	-	-	-	12	
Jumlah	2019	179	0	101	52
	2018	147	0	96	47
	2017	162	0	104	49

Sumber : Dinas Pertanian dan Pangan Kabupaten Kendal

Tabel 5.8. Lanjutan

Desa		Kambing	Domba	Kelinci
(1)		(6)	(7)	(8)
001	Pekuncen	84	21	30
002	Puguh	16	-	27
003	Wonosari	124	10	30
004	Dawungsari	84	-	30
005	Margomulyo	98	-	28
006	Tegorejo	115	-	48
007	Pesawahan	98	22	39
008	Karangmulyo	90	28	32
009	Pucangrejo	122	16	32
010	Gubugsari	180	16	32
011	Pegandon	44	-	88
012	Penanggulan	60	-	58
Jumlah	2019	1 115	113	474
	2018	1,336	285	451
	2017	1,167	260	492

Sumber : Dinas Pertanian dan Pangan Kabupaten Kendal

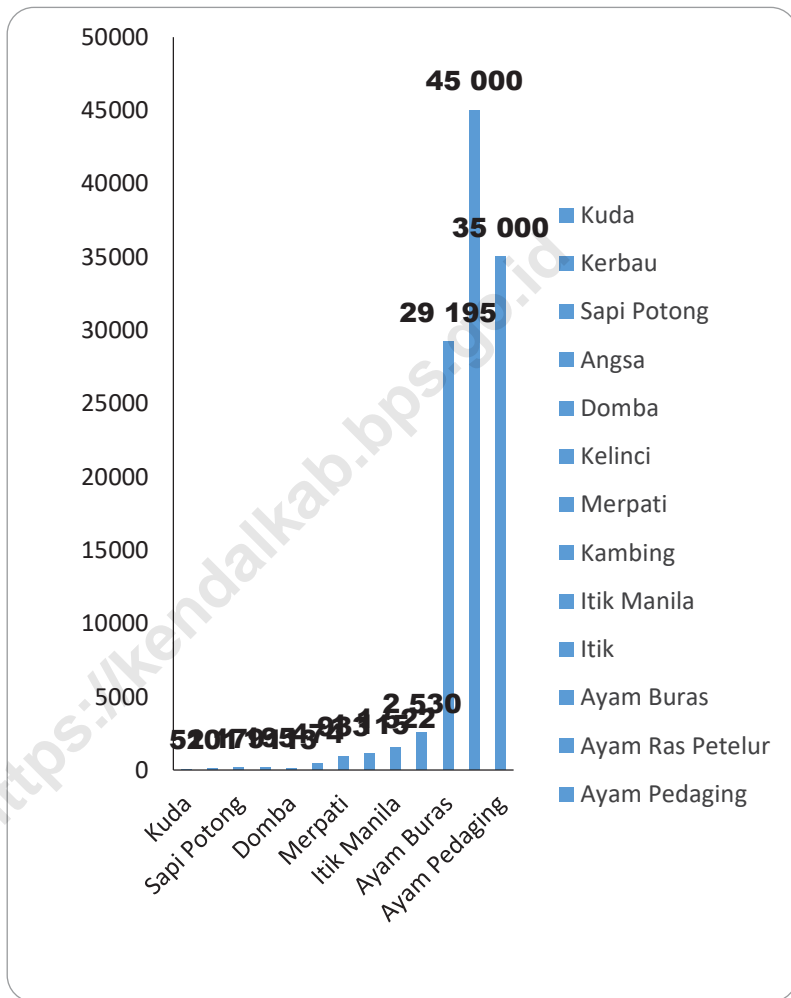
Tabel 5.9. Banyaknya Embung Desa Menurut Desa di Kecamatan pegandon, 2018 dan 2019

Desa/Kelurahan	2018	2019
(1)	(2)	(3)
001 Pekuncen	0	0
002 Puguh	0	0
003 Wonosari	0	0
004 Dawungsari	0	0
005 Margomulyo	0	0
006 Tegorejo	0	0
007 Pesawahan	0	0
008 Karangmulyo	0	0
009 Pucangrejo	0	0
010 Gubugsari	0	0
011 Pegandon	0	0
012 Penanggulan	0	0
Jumlah	0	0

Catatan :

Sumber : BPS, Pendataan Potensi Desa (Podes) 2018 dan 2019

Grafik 4. Jumlah Unggas dan Ternak Menurut Jenisnya di Kecamatan Pegandon Tahun 2019



Infografis

Ringkasan Perkembangan
Sektor Ekonomi
Kecamatan
Pegandon



Dana Desa

Rp. 10,37 milyar

mengalami peningkatan
dibandingkan
tahun sebelumnya

Rp. 9,15 milyar

Tahun

2
0
1
9



Alokasi Berdasar
Formula

22,21%



Alokasi Dasar
77,79%

Ada pasar
1 unit dan
Minimarket 7 unit



Terdapat 5 unit
Bank Umum dan
3 unit BPR

DANA DESA (ribuan rupiah)



BAB VI. KEUANGAN

Kondisi perekonomian di Kecamatan Pegandon tahun 2019 tidak banyak mengalami perubahan dari tahun sebelumnya. Bank Umum di Kecamatan Pegandon berjumlah 5 unit sementara BPR ada 3 unit saja. Lembaga keuangan bukan bank di Kecamatan Pegandon sebanyak 10 Koperasi Simpan Pinjam (KSP) yang berada di Desa Tegorejo, Desa Pegandon dan Desa Penanggulan dan 1 KUD di Kecamatan Pegandon yang berada di Desa Tegorejo.

Sarana lain yang menunjang perputaran uang yang ada di Kecamatan Pegandon adalah sektor perdagangan. Jumlah sarana perdagangan di Kecamatan Pegandon pada tahun 2019 yaitu 1 lokasi pasar umum yang dikelola oleh pemerintah daerah dan 7 unit minimarket masing-masing 2 unit di Desa Tegorejo, 2 unit di Desa Pegandon dan 3 unit di Desa Penanggulan.

Tahun 2015 merupakan tahun pertama kalinya Indonesia mengucurkan Dana Desa sesuai amanat UU No. 6 Tahun 2014 tentang Desa. Dana ini diharapkan agar dimanfaatkan oleh pemerintah desa untuk membiayai penyelenggaraan pemerintahan, pembangunan, dan pemberdayaan masyarakat desa. Alokasi dana desa tahun ini ditetapkan dalam Peraturan Bupati Kendal Nomor 4 Tahun 2019 dan Perubahan Peraturan Bupati Kendal Nomor 15 Tahun 2019. Jumlah dana desa di Kecamatan Pegandon pada tahun 2019 sebesar 10,37 milyar rupiah dengan Desa Wonosari merupakan desa yang mendapatkan dana desa terbesar yaitu sebesar 1.061,81 juta rupiah.

Tabel 6.1. Banyaknya Bank Menurut Desa Tahun 2019

Desa		Bank Umum	Bank Swasta	BPR
(1)		(2)	(3)	(4)
001	Pekuncen	-	-	-
002	Puguh	-	-	-
003	Wonosari	-	-	-
004	Dawungsari	-	-	-
005	Margomulyo	-	-	-
006	Tegorejo	1	-	-
007	Pesawahan	-	-	-
008	Karangmulyo	-	-	-
009	Pucangrejo	-	-	-
010	Gubugsari	-	-	-
011	Pegandon	2	-	-
012	Penanggulan	2	-	3
Jumlah	2019	5	0	3
	2018	5	0	1
	2017	5	0	1

Sumber : BPS, Potensi Desa (Podes) 2018

Keterangan: Tahun 2016 dan 2017 sumber data dari Statistik Kecamatan Pegandon

Tabel 6.2. Banyaknya Lembaga Keuangan Bukan Bank Menurut Desa Tahun 2019

Desa		KSP	KUD	Money Changer	BKD	
(1)		(2)	(3)	(4)	(5)	
001	Pekuncen	-	-	-	-	
002	Puguh	-	-	-	-	
003	Wonosari	-	-	-	-	
004	Dawungsari	-	-	-	-	
005	Margomulyo	-	-	-	-	
006	Tegorejo	1	1	-	-	
007	Pesawahan	-	-	-	-	
008	Karangmulyo	-	-	-	-	
009	Pucangrejo	-	-	-	-	
010	Gubugsari	-	-	-	-	
011	Pegandon	6	-	-	-	
012	Penanggulan	3	-	-	-	
Jumlah						
		2019	10	1	0	0
		2018	10	1	0	0
		2017	9	2	0	0

Sumber : BPS, Potensi Desa (Podes) 2018

Keterangan: Tahun 2016 dan 2017 sumber data dari Statistik Kecamatan Pegandon

Tabel 6.3. Banyaknya Tempat Perbelanjaan Menurut Desa Tahun 2019

Desa		Pasar Umum	Mini Market	Pasar Hewan	Pasar Ikan
(1)		(2)	(3)	(4)	(5)
001	Pekuncen	-	-	-	-
002	Puguh	-	-	-	-
003	Wonosari	-	-	-	-
004	Dawungsari	-	-	-	-
005	Margomulyo	-	-	-	-
006	Tegorejo	-	2	-	-
007	Pesawahan	-	-	-	-
008	Karangmulyo	-	-	-	-
009	Pucangrejo	-	-	-	-
010	Gubugsari	-	-	-	-
011	Pegandon	-	2	-	-
012	Penanggulan	1	3	-	-
Jumlah	2019	1	7	0	0
	2018	1	4	0	0
	2017	1	4	0	0

Sumber : BPS, Potensi Desa (Podes) 2018

Keterangan: Tahun 2016 dan 2017 sumber data dari Statistik Kecamatan Pegandon

Tabel 6.4. Jumlah Dana Desa Yang Bersumber Dari APBN Dirinci Per Desa Tahun Anggaran 2019

Desa	Alokasi Dasar (Rp)	Alokasi Berdasarkan Formula (Rp)	Alokasi Afirmasi (Rp)	Jumlah Dana Desa (Pembulatan) (Rp)	
(1)	(2)	(3)	(4)	(5)	
001 Pekuncen	672 421 000	181 183 271	-	853 605 000	
002 Puguh	672 421 000	192 768 966	-	865 190 000	
003 Wonosari	672 421 000	389 390 535	-	1 061 812 000	
004 Dawungsari	672 421 000	136 598 970	-	809 020 000	
005 Margomulyo	672 421 000	248 980 715	-	921 402 000	
006 Tegorejo	672 421 000	268 106 326	-	940 528 000	
007 Pesawahan	672 421 000	156 136 574	-	828 558 000	
008 Karangmulyo	672 421 000	133 944 814	-	806 366 000	
009 Pucangrejo	672 421 000	184 700 225	-	857 122 000	
010 Gubugsari	672 421 000	166 330 737	-	838 752 000	
011 Pegandon	672 421 000	100 720 866	-	773 142 000	
012 Penanggulan	672 421 000	144 849 374	-	817 271 000	
			-		
Jumlah	2019	8 069 052 000	2 303 711 373	0	10 372 768 000
	2018	7 396 140 000	1 594 320 150	157 549 000	9 148 007 000
	2017	8 645 304 000	778 329 000	0	9 423 633 000

Sumber data: Peraturan Bupati Kendal No. 15 Tahun 2019

Tabel 6.5. Banyaknya Sarana dan Prasarana Ekonomi Menurut Desa dan Jenisnya di Kecamatan Pegandon , 2019

Desa	Kelompok Pertokoan	Pasar Dengan Bangunan Permanen	Pasar Dengan Bangunan Semi Permanen	Pasar Tanpa Bangunan
(1)	(2)	(3)	(4)	(5)
001 Pekuncen	0	0	0	0
002 Puguh	0	0	0	0
003 Wonosari	0	0	0	0
004 Dawungsari	0	0	0	0
005 Margomulyo	0	0	0	0
006 Tegorejo	0	0	0	0
007 Pesawahan	0	0	0	0
008 Karangmulyo	0	0	0	0
009 Pucangrejo	0	0	0	0
010 Gubugsari	0	0	0	0
011 Pegandon	4	0	0	0
012 Penanggulan	2	1	0	0
Jumlah	6	1	0	0

Tabel 6.5. Lanjutan

Desa	Minimarket atau Swalayan	Toko/Warung Kelontong	Restoran/Rumah Makan
(1)	(6)	(7)	(8)
001 Pekuncen	0	3	0
002 Puguh	0	12	0
003 Wonosari	0	11	0
004 Dawungsari	0	12	0
005 Margomulyo	0	6	0
006 Tegorejo	3	14	0
007 Pesawahan	0	8	0
008 Karangmulyo	0	9	0
009 Pucangrejo	0	6	0
010 Gubugsari	0	10	0
011 Pegandon	2	20	0
012 Penanggulan	2	35	1
Jumlah	7	146	1

Tabel 6.5. Lanjutan

Desa	Warung/Kedai Makanan	Hotel	Hotel/Motel/Losmen/Wisma
(1)	(9)	(10)	(11)
001 Pekuncen	1	0	0
002 Puguh	5	0	0
003 Wonosari	4	0	0
004 Dawungsari	2	0	0
005 Margomulyo	7	0	0
006 Tegorejo	4	0	0
007 Pesawahan	1	0	0
008 Karangmulyo	0	0	0
009 Pucangrejo	4	0	0
010 Gubugsari	3	0	0
011 Pegandon	12	0	0
012 Penanggulan	3	0	0
Jumlah	46	0	0

Catatan : ¹ yang memiliki luas < 400 m²

Sumber : BPS, Pendataan Potensi Desa (Podes) 2019

Tabel 6.6. Banyaknya Sarana Lembaga Keuangan Yang Beroperasi Menurut Desa dan Jenisnya di Kecamatan Pegandon , 2019

Desa	Bank Umum Pemerintahan	Bank Umum Swasta	Bank Perkreditan Rakyat
(1)	(2)	(3)	(4)
001 Pekuncen	0	0	0
002 Puguh	0	0	0
003 Wonosari	0	0	0
004 Dawungsari	0	0	0
005 Margomulyo	0	0	1
006 Tegorejo	1	0	2
007 Pesawahan	0	0	0
008 Karangmulyo	0	0	0
009 Pucangrejo	0	0	0
010 Gubugsari	0	0	0
011 Pegandon	1	0	1
012 Penanggulan	2	0	3
Jumlah	4	0	7

Catatan :

Sumber : BPS, Pendataan Potensi Desa (Podes) 2019

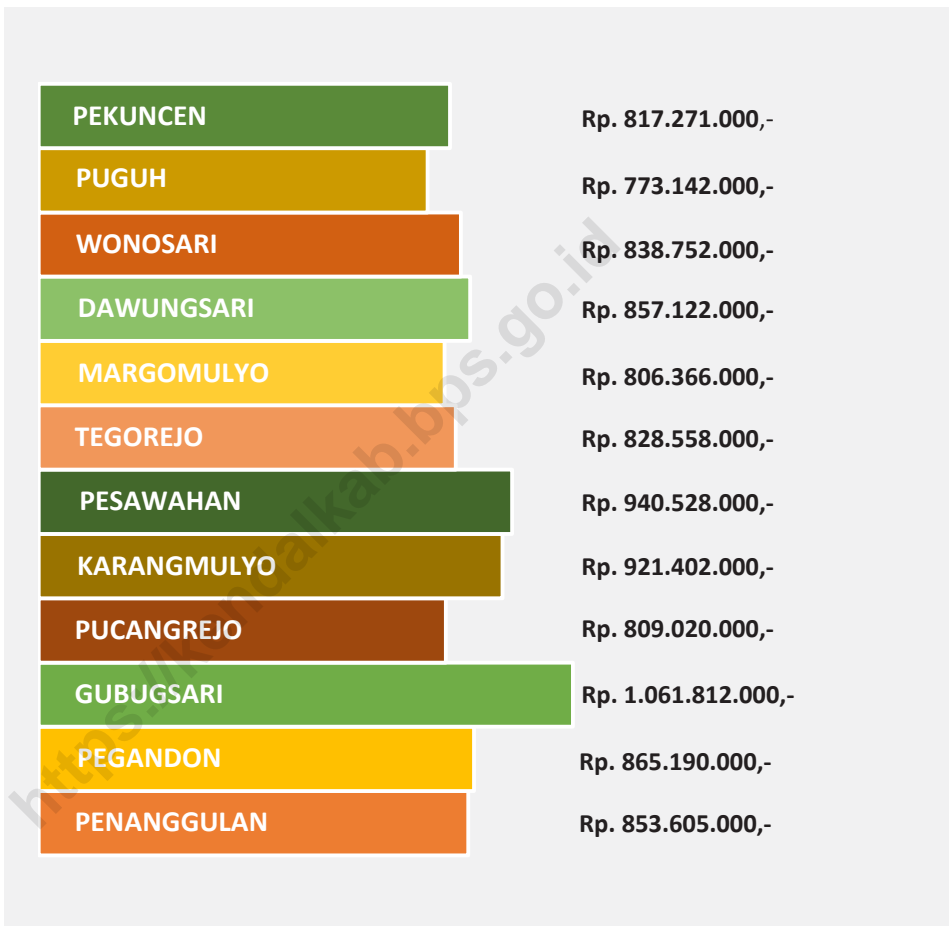
Tabel 6.7. Banyaknya Koperasi yang Masih Aktif Menurut Desa dan Jenis Koperasi di Kecamatan Pegandon, 2019

Desa	Koperasi Unit Desa (KUD)	Koperasi Industri Kecil dan Kerajinan Rakyat (Kopinkra)	Koperasi Simpan Pinjam (Kospin)	Koperasi Lainnya
(1)	(2)	(3)	(4)	(5)
001 Pekuncen	0	0	0	0
002 Puguh	0	0	0	0
003 Wonosari	0	0	0	0
004 Dawungsari	0	0	0	0
005 Margomulyo	0	0	0	0
006 Tegorejo	1	0	1	0
007 Pesawahan	0	0	0	0
008 Karangmulyo	0	0	0	0
009 Pucangrejo	0	0	0	0
010 Gubugsari	0	0	0	0
011 Pegandon	0	0	3	0
012 Penanggulan	0	0	2	0
Jumlah	1	0	6	0

Catatan :

Sumber : BPS, Pendataan Potensi Desa (Podes) 2019

Grafik 5. Jumlah Dana Desa Tahun 2018





Sensus
Penduduk
2020

DATA

MENCERDASKAN BANGSA

" Enlighten The Nation "



**BADAN PUSAT STATISTIK
KABUPATEN KENDAL**

Jl. Pramuka Komplek Perkantoran Kendal, 51351
Telp. (0294) 381461, Fax. (0294) 383461
Email : bps3324@bps.go.id