



Katalog : 1102001.5105020

Kecamatan BANJARANGKAN DALAM ANGKA 2018



**BADAN PUSAT STATISTIK
KABUPATEN KLUNGKUNG**

Kecamatan
BANJARANGKAN DALAM ANGKA
2018



Kecamatan Banjarangkan Dalam Angka 2018

ISSN : 2477-7684

No. Publikasi : 51050.1807

Katalog BPS : 1102001.5105020

Ukuran Buku : 21 cm x 14,8 cm

Jumlah Halaman : xviii + 118

Naskah :

Badan Pusat Statistik Kabupaten Klungkung

Gambar Kulit :

Badan Pusat Statistik Kabupaten Klungkung

Ilustrasi Kover :

Patung Gajah Goa Jepang

Diterbitkan oleh :

©Badan Pusat Statistik Kabupaten Klungkung

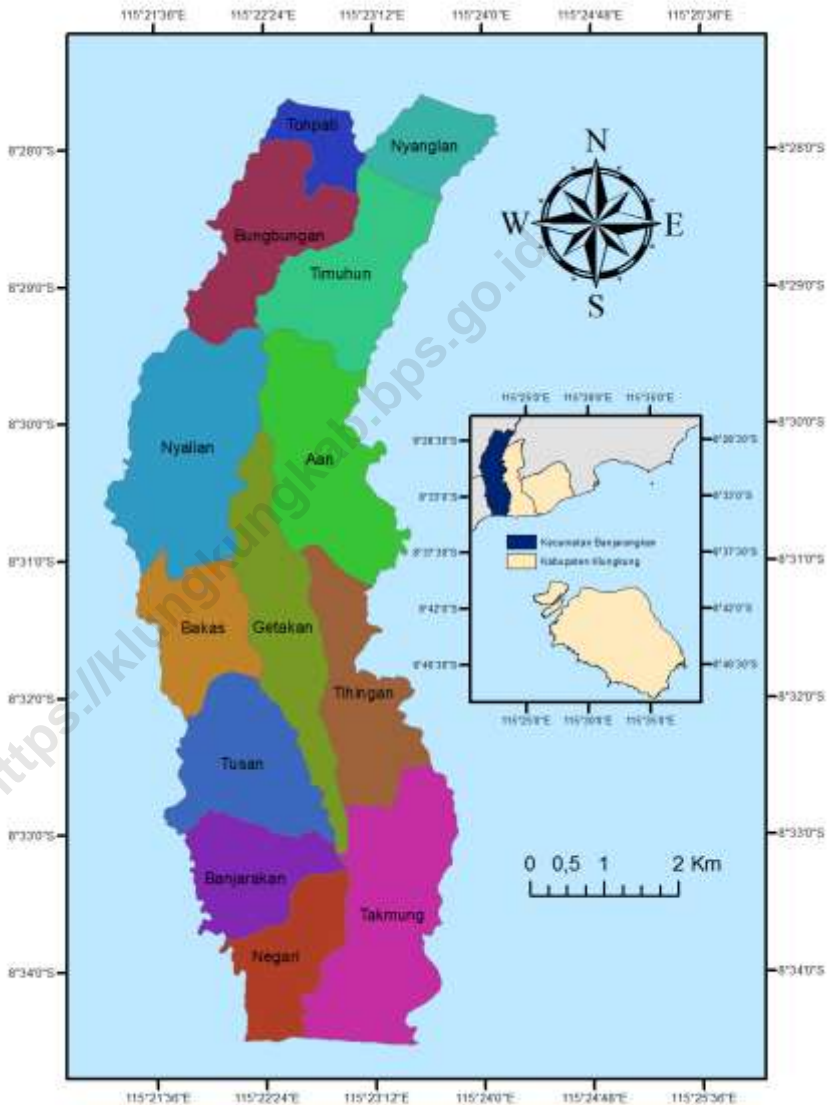
Dicetak oleh :

Arista Jaya

Jl. Jayagiri Denpasar

Dilarang mengumumkan, mendistribusikan, mengomunikasikan, dan/atau menggandakan sebagian atau seluruh buku ini untuk tujuan komersil tanpa izin tertulis dari Badan Pusat Statistik

Peta Wilayah Kecamatan Banjarangkan



KEPALA BPS KABUPATEN KLUNGKUNG



Ir. A.A.A. Raka Suarningsih



Kata Pengantar

“Kecamatan Banjarangkan Dalam Angka 2018” merupakan seri publikasi lanjutan dari publikasi sejenis sebelumnya. Publikasi ini menyajikan hasil kompilasi data statistik dari berbagai bidang kegiatan, yang menggambarkan keadaan geografis serta berbagai karakteristik sosial ekonomi penduduk Kecamatan Banjarangkan tahun 2017.

Kepada semua pihak, baik instansi Pemerintah maupun Swasta yang terlibat langsung maupun tidak langsung dalam penerbitan publikasi ini disampaikan penghargaan dan terima kasih yang sebesar-besarnya.

Walaupun publikasi ini telah disiapkan sebaik-baiknya, namun masih banyak kekurangan dan kesalahan yang mungkin terjadi. Oleh karena itu tanggapan dan saran untuk perbaikan selanjutnya sangat diharapkan, dan semoga buku ini memberi manfaat bagi pemakai data.

Semarang, September 2018
Kepala BPS Kabupaten
Klungkung

Ir. A.A.A. Raka Suarningsih

Daftar Isi

Kata Pengantar	vii
Daftar Isi	ix
Daftar Tabel.....	xi
Daftar Gambar.....	xv
Penjelasan Umum.....	xvii
1. Geografi	1
2. Pemerintahan	9
3. Kependudukan	21
4. Sosial	27
4.1 Pendidikan	33
4.2 Kesehatan	41
4.3 Peradilan	46
4.4 Agama	47
4.5 Sosial Lainnya	50
5. Pertanian	53
6. Industri, Penggalian, dan Jasa-jasa	83
7. Transportasi	95
8. Keuangan	101

Daftar Tabel

	Halaman
1 GEOGRAFI	
1.1 Letak Daerah dan Klasifikasi Desa di Kecamatan Banjarangkan, 2017..	9
1.2 Letak Wilayah Menurut Jenis Penggunaan Tanah dan Desa di Kecamatan Banjarangkan, 2017	10
2 PEMERINTAHAN	
2.1 Jumlah Desa Adat, Dusun, dan Pamong Desa Menurut Desa di Kecamatan Banjarangkan, 2017	19
2.2 Banyaknya Pos Keamanan dan Jumlah Personilnya Menurut Desa di Kecamatan Banjarangkan, 2017	20
2.3 Sarana Perekonomian Pasar Menurut Jenis Pasar per Desa di Kecamatan Banjarangkan, 2017	21
2.4 Jumlah Kios dan Los dalam Pasar serta Jumlah Pedagang di Kecamatan Banjarangkan, 2017	22
2.5 Jumlah Rumah Makan/Warung dan Art Shop Menurut Desa di Kecamatan Banjarangkan, 2017	23
2.6 Sarana Bank dan Lembaga Keuangan Lainnya Menurut Desa di Kecamatan Banjarangkan, 2017	24
2.7 Jumlah Koperasi Menurut Desa di Kecamatan Banjarangkan, 2017 ..	25
2.8 Jumlah Koperasi Menurut Jenis Usaha dan Desa di Kecamatan Banjarangkan, 2017	26
3 KEPENDUDUKAN	
3.1 Jumlah Penduduk Menurut Kelompok Umur dan Jenis Kelamin di Kecamatan Banjarangkan, 2017	31
4 SOSIAL	
4.1 Pendidikan	
4.1.1 Banyaknya Sekolah Menurut Jenisnya per Desa di Kecamatan Banjarangkan, 2017	41
4.1.2 Banyaknya Guru/Dosen Menurut Desa dan Tempat Mengajar di Kecamatan Banjarangkan, 2017	42
4.1.3 Banyaknya Murid Taman Kanak-kanak Menurut Desa dan Jenis Kelamin di Kecamatan Banjarangkan, 2017	43

4.1.4	Banyaknya Murid Sekolah Dasar Menurut Desa dan Jenis Kelamin di Kecamatan Banjarnagkan, 2017	44
4.1.5	Banyaknya Murid Sekolah Menengah Pertama Menurut Desa dan Jenis Kelamin di Kecamatan Banjarnagkan, 2017	45
4.1.6	Banyaknya Murid Sekolah Menengah Atas Menurut Desa dan Jenis Kelamin di Kecamatan Banjarnagkan, 2017	46
4.1.7	Banyaknya Murid Sasaran Didik dalam Kepramukaan Menurut Desa dan Jenisnya di Kecamatan Banjarnagkan, 2017.....	47
4.1.8	Banyaknya Gugus Depan Sumber Didik dalam Kepramukaan Menurut Desa dan Jenisnya di Kecamatan Banjarnagkan, 2017	48
4.2	Kesehatan	
4.2.1	Banyaknya Sarana Kesehatan Menurut Desa dan Jenisnya di Kecamatan Banjarnagkan, 2017	49
4.2.2	Banyaknya Tenaga Kesehatan Menurut Desa dan Jenisnya di Kecamatan Banjarnagkan, 2017	50
4.2.3	Banyaknya Penderita Cacat Menurut Desa dan Jenisnya di Kecamatan Banjarnagkan, 2017	51
4.2.4	Banyaknya Peserta Keluarga Berencana Menurut Desa dan Alat Kontrasepsi yang Digunakan di Kecamatan Banjarnagkan, 2017	52
4.3	Peradilan	
4.3.1	Banyaknya Pelanggaran / Kejahatan yang Dilaporkan ke Polisi Menurut Desa dan Jenisnya di Kecamatan Banjarnagkan, 2017	54
4.4	Agama	
4.4.1	Banyaknya Penduduk Menurut Agama di Kecamatan Banjarnagkan 2013-2017	55
4.4.2	Banyaknya Tempat Peribadatan Menurut Agama dan Desa di Kecamatan Banjarnagkan, 2017	56
4.4.3	Banyaknya Pura Menurut Agama dan Desa di Kecamatan Banjarnagkan, 2017.....	57
4.5	Sosial Lainnya	
4.5.1	Banyaknya Organisasi Sosial Menurut Desa dan Jenisnya di Kecamatan Banjarnagkan, 2017	58
4.5.2	Banyaknya Organisasi Kesenian Menurut Desa dan Jenisnya di Kecamatan Banjarnagkan, 2017	59
4.5.3	Banyaknya Fasilitas Lapangan Olahraga Menurut Desa dan Jenisnya di Kecamatan Banjarnagkan, 2017	60
5	PERTANIAN	
5.1	Luas Tanah Sawah Menurut jenis Irigasi per desa di Kecamatan Banjarnagkan, 2015	67

5.2	Luas Tanam, Panen, dan Produksi Tanaman Padi Menurut Desa di Kecamatan Banjarnagkan, 2015.....	68
5.3	Luas Tanam, Panen, dan Produksi Tanaman Jagung Menurut Desa di Kecamatan Banjarnagkan, 2015.....	69
5.4	Luas Tanam, Panen, dan Produksi Tanaman Ubi Jalar Menurut Desa di Kecamatan Banjarnagkan, 2015.....	70
5.5	Luas Tanam, Panen, dan Produksi Tanaman Kacang Tanah Menurut Desa di Kecamatan Banjarnagkan, 2015.....	71
5.6	Luas Tanam, Panen, dan Produksi Tanaman Kacang Kedelai Menurut Desa di Kecamatan Banjarnagkan, 2015.....	72
5.7	Luas Tanam, Panen, dan Produksi Tanaman Ubi Kayu Menurut Desa di Kecamatan Banjarnagkan, 2015.....	73
5.8	Jumlah Pohon dan Produksi Tanaman Kacang Panjang Menurut Desa di Kecamatan Banjarnagkan, 2017.....	74
5.9	Jumlah Pohon dan Produksi Tanaman Jeruk Siam Menurut Desa di Kecamatan Banjarnagkan, 2017.....	75
5.10	Jumlah Pohon dan Produksi Tanaman Jambu Biji Menurut Desa di Kecamatan Banjarnagkan, 2017.....	76
5.11	Jumlah Pohon dan Produksi Tanaman Sawo Menurut Desa di Kecamatan Banjarnagkan, 2017.....	77
5.12	Jumlah Pohon dan Produksi Tanaman Nanas Menurut Desa di Kecamatan Banjarnagkan, 2017.....	78
5.13	Jumlah Pohon dan Produksi Tanaman Pepaya Menurut Desa di Kecamatan Banjarnagkan, 2017.....	79
5.14	Jumlah Pohon dan Produksi Tanaman Pisang Menurut Desa di Kecamatan Banjarnagkan, 2017.....	80
5.15	Jumlah Pohon dan Produksi Tanaman Duku Menurut Desa di Kecamatan Banjarnagkan, 2017.....	81
5.16	Jumlah Pohon dan Produksi Tanaman Rambutan Menurut Desa di Kecamatan Banjarnagkan, 2017.....	82
5.17	Luas Tanam dan Produksi Tanaman Kelapa Dalam Menurut Desa di Kecamatan Banjarnagkan, 2017.....	83
5.18	Jumlah Pohon dan Produksi Tanaman Cengkeh Menurut Desa di Kecamatan Banjarnagkan, 2017.....	84
5.19	Luas Tanam dan Produksi Tanaman Kopi Robusta Menurut Desa di Kecamatan Banjarnagkan, 2017.....	85
5.20	Jumlah Pohon dan Produksi Tanaman Coklat Menurut Desa di Kecamatan Banjarnagkan, 2017.....	86
5.21	Banyaknya Populasi Sapi, Kerbau Kambing, Kuda, dan Babi	87
5.22	Banyaknya Populasi Ayam Ras, Ayam Kampung, Itik, dan Unggas Lainnya Menurut Desa di Kecamatan Banjarnagkan, 2017.....	88

5.23	Produksi Ikan Tongkol, Ikan Teri dan Ikan Laut Lainnya Menurut Desa di Kecamatan Banjarangkan, 2017	89
5.24	Luas Kolam Air Tawar dan Produksi ikan Mas/Kaper, Tawas, Mujair/Nila/Gurami menurut desa di Kecamatan Banjarangkan 2017	90
5.25	Produksi Ikan air tawar Belut, Lele, Udang, dan lainnya menurut desa di Kecamatan Banjarangkan 2017	91
6	INDUSTRI, PENGGALIAN, DAN JASA-JASA	
6.1	Banyaknya Perusahaan Industri Menurut Kelompok Industri dan tenaga kerjanya menurut Desa di Kecamatan Banjarangkan, 2017....	99
6.2	Banyaknya Industri Besar dan Sedang Menurut Jenis Industri per Desa di Kecamatan Banjarangkan, 2017	100
6.3	Banyaknya Tenaga Kerja dan Produksi Sektor Galian Menurut Desa di Kecamatan Banjarangkan, 2017	101
6.4	Banyaknya Usaha Jasa Perseorangan / Rumah Tangga Menurut Desa di Kecamatan Banjarangkan, 2017	103
7	TRANSPORTASI	
7.1	Panjang Jalan Menurut Jenis Jalan dan Desa di Kecamatan Banjarangkan, 2017	103
8	KEUANGAN	
8.1	Pendapatan dan Pengeluaran Pemerintah Desa di Kecamatan Banjarangkan, 2017 (Ribuan Rupiah)	111
8.2	Penerimaan Pembangunan Desa Dirinci Menurut Sumber Penerimaan di Kecamatan Banjarangkan, 2017	117

Daftar Gambar

1.1	Peta Kecamatan Banjarangkan	3
1.2	Luas Desa di Kecamatan Banjarangkan (Km ²)	3
1.3	Penggunaan Lahan di Kecamatan Banjarangkan 2017	3
2.1	Banyaknya Banjar Dinas dan Pamong Desa se Kecamatan Banjarangkan tahun 2017	11
2.2	Jumlah Pasar, Los, Kios dan Pedagang dalam Pasar tahun 2017	11
2.3	Warung/Kedai Makan	12
2.4	Lembaga Keuangan di Kecamatan Banjarangkan tahun 2017	12
3.1	Pertumbuhan Penduduk Kec. Banjarangkan	23
3.2	Sex Rasio Kecamatan Banjarangkan tahun 2017	23
4.1	Statistik Pendidikan Kecamatan Banjarangkan Tahun 2017	31
4.2	Perkembangan Jumlah Murid berbagai jenjang pendidikan	31
4.3	Jumlah sarana Kesehatan di Kec. Banjarangkan 2017	32
4.4	Ketersediaan Tenaga Kesehatan Kec. Banjarangkan 2017	32
4.5	Peserta KB di Kecamatan Banjarangkan	32
4.6	Banyaknya Tindak Pidana di Kecamatan Banjarangkan 2017	32
5.1	Luas Tanah Sawah menurut Jenis Irigasi	55
5.2	Produktivitas Tanaman Pangan (Ton/Ha) 2013-2017	55
5.3	Produktivitas Tanaman Hortikultura 2013-2017	56
5.4	Produktivitas Tanaman Perkebunan 2017	56
6.1	Perkembangan Jumlah Perusahaan Sektor Industri dan Tenaga Kerja 2013-2017	85
6.2	Produksi Penggalan 2017	85
6.2	Perkembangan Jumlah Tenaga Kerja Sektor Jasa-jasa 2015	85
7.1	Panjang Jalan Menurut Jenis 2017 (Km)	97
8.1	Pendapatan dan Pengeluaran Rutin seluruh Pemerintahan Desa 2013—2017	103

Penjelasan Umum

Tanda-tanda, satuan-satuan, dan lain-lainnya yang digunakan dalam publikasi ini adalah sebagai berikut:

1. TANDA-TANDA

Data tidak tersedia	...
Tidak ada atau nol	-
Dapat diabaikan	0
Tanda decimal	,
Data tidak dapat ditampilkan	NA

2. SATUAN

barel	158,99 liter
Hektar (ha)	10 000 m ²
kuintal	100 kg
KWh	1 000 what hour
ons	28,31 gram
ton	1 000 kg

Satuan lain: buah, dus, butir, helai/lembar, kaleng, batang, pulsa, ton kilometer (ton-km), jam, menit, persen (%). Perbedaan angka di belakang koma disebabkan oleh pembulatan angka.

3. SINGKATAN

ADB	<i>Asian Development Bank</i>
AIDS	<i>Acquired Immunodeficiency Syndrome</i>
AOC	<i>Aircraft Operator Certificate</i>
APBD	Anggaran Pendapatan dan Belanja Daerah
APBN	Anggaran Pendapatan dan Belanja Negara

ASEAN	<i>Association of South East Asia Nation</i>
BBM	Bahan Bakar Minyak
BKN	Badan Kepegawaian Negara
BMKG	Badan Meteorologi, Klimatologi, dan Geofisika
BPS	Badan Pusat Statistik
BUMN	Badan Usaha Milik Negara
CDMA	<i>Code Division Multiple Access</i>
DBD	Demam Berdarah Dengue
DPRD	Dewan Perwakilan Rakyat Daeah
GKG	Gabah Kering Giling
GKP	Gabah Kering Panen
GSM	<i>Global System for Mobile Telecommunications</i>
HIV	<i>Human Immunodeficiency Virus</i>
IHK	Indeks Harga Konsumen
IHP	Indek Harga Perdesaan
Jamsostek	Jaminan Sosial Tenaga Kerja

BAB

1

GEOGRAFI



Penjelasan Teknis

1. Data terkait rupa bumi merupakan data sekunder yang bersumber dari jawatan topografi
2. Topografi adalah keadaan muka bumi pada suatu kawasan atau daerah.
 - a. Puncak adalah bagian paling atas gunung atau pegunungan
 - b. Lereng adalah bagian dari gunung/pegunungan/bukit yang letaknya di antara puncak sampai lembah
 - c. Lembah adalah daerah rendah diantara dua gunung/pegunungan atau daerah yang mempunyai kedudukan lebih rendah dibandingkan daerah sekitarnya. Lembah di daerah Pegunungan patahan disebut graben atau slank. Sedangkan Sedangkan lembah didaerah yang bergunung-gunung Disebut lembah antar ganung
4. Dataran adalah bagian atau sisi bidang tanah yang tampak Datar, rata, dan membentang.
5. Kecamatan Banjarangkan adalah salah Kecamatan yang Terletak diujung barat Kabupaten Klungkung.
6. Jenis tanah yang ada di Kabupaten klungkung dapat digolongkan Atas :
 - a. Tanah Regosol Coklat Kelabu
Jenis tanah ini dengan ciri terdiri atas bahan Induk abu fokan intermedier, dengan bentuk wilayahnya Berombak melandai.

b. Tanah Regosol Coklat Kekuningan

Tanah ini terdiri atas bahan induk abu vulkanik intermedier, dengan bentuk wilayahnya berombak melandai.

c. Tanah Mediteran Coklat

Jenis tanah ini terdiri atas bahan induk batuan gamping yang bentuk wilayahnya bergelombang sampai berbukit-bukit.

d. Tanah Regosol Coklat Kemerahan dan Litosol

Tanah ini terdiri atas induk abu vulkanik intermedier dan dengan bentuk wilayah berbukit-bukit.

<https://klungkungkab.bps.go.id>

1. GEOGRAFI

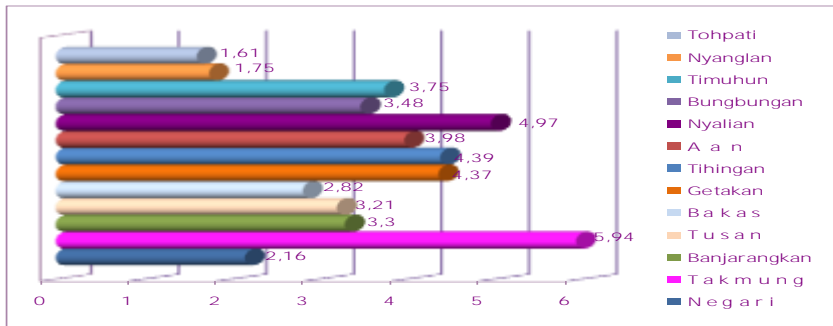
Kecamatan Banjarangkan merupakan salah satu dari empat kecamatan yang berada di Kabupaten Klungkung. Kecamatan yang memiliki luas wilayah 45,73 Km² ini berbatasan dengan Kabupaten Bangli di sebelah utara, Kecamatan Klungkung di sebelah timur, Selat Badung di sebelah selatan, dan Kabupaten Gianyar di sebelah barat. Sebagian besar wilayah desa di kecamatan Banjarangkan merupakan pedesaan, hanya desa Takmung dan desa Banjarangkan yang merupakan daerah perkotaan

Kecamatan Banjarangkan terdiri dari 13 desa. Dari ketiga belas desa tersebut, Takmung merupakan desa terluas mencapai 5,94 Km² sedangkan Tohpati merupakan desa dengan luas wilayah terkecil, yaitu 1,61 Km².

Gambar 1.1 Peta Kecamatan Banjarangkan



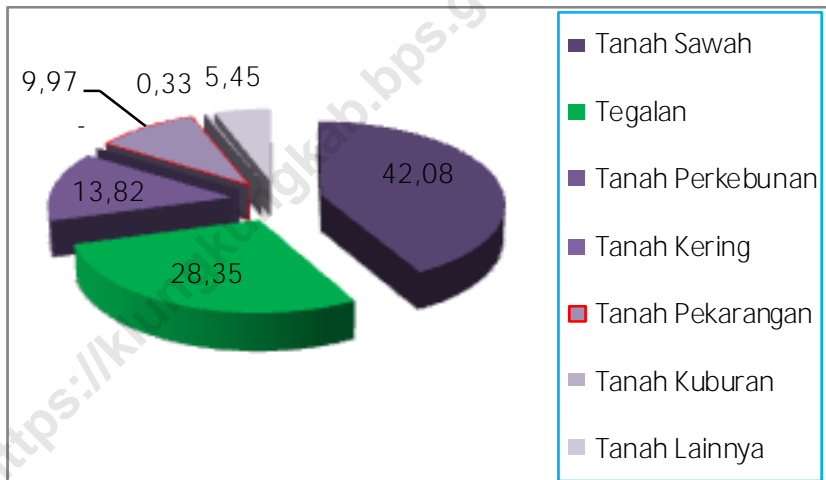
Gambar 1.2 Luas Desa di Kecamatan Banjarangkan (Km²)



1. GEOGRAFI

Ditinjau dari penggunaan lahan, sebagian besar lahan di kecamatan ini digunakan untuk lahan sawah yaitu sebesar 42,08%, sedangkan 28,35 % untuk tegalan, 13,82 % untuk perkebunan dan sisanya adalah tanah pekarangan, kuburan dan lainnya.

Gambar 1.3 Penggunaan Lahan di Kec. Banjarangkan 2017



Jika dilihat dari penggunaan lahan dapat dijabarkan menjadi :

- Penggunaan lahan sawah terdapat di semua desa di Kecamatan Banjarangkan, Desa Takmung memiliki lahan sawah terluas yaitu 232,40 Ha, sedangkan Desa Tohpati memiliki lahan sawah terkecil yaitu 65,20 Ha
- Penggunaan lahan Tegalan/Huma di Kecamatan Banjarangkan terdapat di semua desa, yang mempunyai lahan tegalan terluas adalah Desa Takmung yaitu 240,00 Ha, Desa yang mempunyai lahan tegalan terkecil adalah Desa Nyanglan dengan luas 7,00 Ha.
- Penggunaan lahan perkebunan dimiliki oleh seluruh desa di Kecamatan Banjarangkan, tapi yang paling luas mempunyai lahan perkebunan di Kecamatan Banjarangkan adalah Desa Timuhun dengan luas 124,30 Ha dan 2 desa yaitu Desa Negari dan Desa Takmung mempunyai lahan perkebunan terkecil yaitu masing-masing 12,00 Ha.
- Penggunaan lahan pekarangan terluas di Kecamatan Banjarangkan dari 13 desa yang ada adalah Desa Tusan dengan luas 57,67 Ha , kemudian luas ke 2 yaitu Desa Takmung dengan luas 51,97 Ha dan luas lahan pekarangan terkecil adalah Desa Nyanglan dengan luas 10,89 Ha
- Tanah lainnya yang belum dapat dimanfaatkan terluas terdapat di Desa Takmung yaitu 57,03 Ha dan mempunyai lahan lainnya terkecil yaitu Desa Tohpati dengan luas 1,74 Ha.

Tabel 1.1 Letak Daerah dan Klasifikasi Desa di Kecamatan Banjarangkan, 2017

Desa	Letak		Daerah		Klasifikasi		
	Pantai	Bukan Pantai	Kota	Perdesaan	Swadaya	Swakarya	Swase mbada
(1)	(2)	(3)	(4)	(5)	(6)	(7)	(8)
01 Negari	1	-	-	1	-	-	1
02 Takmung	1	-	1	-	-	-	1
03 Banjarangkan	-	1	1	-	-	-	1
04 Tusan	-	1	-	1	-	-	1
05 Bakas	-	1	-	1	-	-	1
06 Getakan	-	1	-	1	-	-	1
07 Tihingan	-	1	-	1	-	-	1
08 Aan	-	1	-	1	-	-	1
09 Nyalian	-	1	-	1	-	-	1
10 Bungbungan	-	1	-	1	-	-	1
11 Timuhun	-	1	-	1	-	-	1
12 Nyanglan	-	1	-	1	-	-	1
13 Tohpati	-	1	-	1	-	-	1
2017	2	11	2	11	-	-	13
2016	2	11	2	11	-	-	13
2015	2	11	2	11	-	-	13
2014	2	11	2	11	-	-	13
2013	2	11	2	11	-	-	13

Sumber : Kantor Desa

Tabel 1.2 Letak Wilayah Menurut Jenis Penggunaan Tanah dan Desa di Kecamatan Banjarangkan, 2017

Desa	Penggunaan Tanah (Ha)			
	Tanah Sawah	Tegalan/ Huma	Tanah Perkebunan	Tanah Kering
(1)	(2)	(3)	(4)	(5)
01 Negari	96,00	65,16	12,00	-
02 Takmung	232,40	240,00	12,00	-
03 Banjarangkan	144,90	104,00	20,00	-
04 Tusan	153,00	55,00	26,00	-
05 Bakas	93,40	123,00	22,00	-
06 Getakan	177,80	134,00	77,00	-
07 Tihingan	205,80	168,00	10,00	-
08 Aan	181,50	102,14	70,00	-
09 Nyalian	202,10	135,00	97,00	-
10 Bungbungan	129,00	67,12	66,00	-
11 Timuhun	151,70	49,00	124,30	-
12 Nyanglan	91,70	7,00	62,30	-
13 Tohpati	65,20	47,00	34,00	-
2017	1 924,50	1 296,42	632,60	-
2016	2.000,47	1.290,00	638,00	-
2015	2.000,47	1.290,00	638,00	-
2014	2.000,47	1.290,00	638,00	-
2013	2.000,47	1.290,00	638,00	-

Sumber : Pertanian Kecamatan

Lanjutan Tabel 1.2

Desa	Penggunaan Tanah (Ha)			Luas Desa (Km ²)
	Tanah Pekarangan	Tanah Kuburan	Tanah Lainnya	
(1)	(6)	(7)	(8)	(9)
01 Negari	25,29	0,25	17,30	2,16
02 Takmung	51,97	0,60	57,03	5,94
03 Banjarangkan	33,99	1,50	25,61	3,30
04 Tusan	57,67	1,25	27,73	3,21
05 Bakas	28,89	0,25	14,46	2,82
06 Getakan	33,08	1,00	14,12	4,37
07 Tihingan	43,89	1,65	9,70	4,39
08 Aan	28,43	0,75	15,18	3,98
09 Nyalian	44,93	3,75	14,32	4,97
10 Bungbungan	59,90	1,50	24,48	3,48
11 Timuhun	24,64	0,80	24,40	3,75
12 Nyanglan	10,89	0,00	3,22	1,75
13 Tohpati	12,47	0,62	1,74	1,61
2017	456,04	13,92	249,29	45,73
2016	402,99	13,92	228,06	45,73
2015	403,00	13,92	228,00	45,73
2014	403,00	13,92	228,00	45,73
2013	403,10	13,92	220,34	45,73

Sumber : Pertanian Kecamatan

BAB 2

PEMERINTAHAN



<https://www.gkab.bps.go.id>

Penjelasan Teknis

1. Desa adalah desa dan desa adat atau yang disebut dengan nama lain, selanjutnya disebut Desa adalah kesatuan masyarakat hukum yang memiliki batas wilayah yang berwenang untuk mengatur dan mengurus urusan pemerintahan, kepentingan masyarakat setempat berdasarkan prakarsa masyarakat, hak asal usul, dan/atau hak tradisional yang diakui dan dihormati dalam system Pemerintahan Negara Kesatuan Republik Indonesia (Undang-Undang Nomor 6 Tahun 2014 tentang Desa
2. Sistem pengolahan dokumen impor/ ekspor Indonesia adalah sistem “Carry Over” yaitu dokumen ditunggu selama satu bulan, setelah bulan berjalan, sedangkan dokumen-dokumen yang terlambat akan diolah pada bulan berikutnya. Dengan demikian dokumen bulan-bulan sebelumnya yang terlambat diterima dan masuk pada bulan berjalan, diperlakukan sebagai dokumen bulan pengolahan.
3. Jenis komoditas adalah barang ekspor yang dicatat sesuai kode Harmonized System (HS)

PEMERINTAHAN

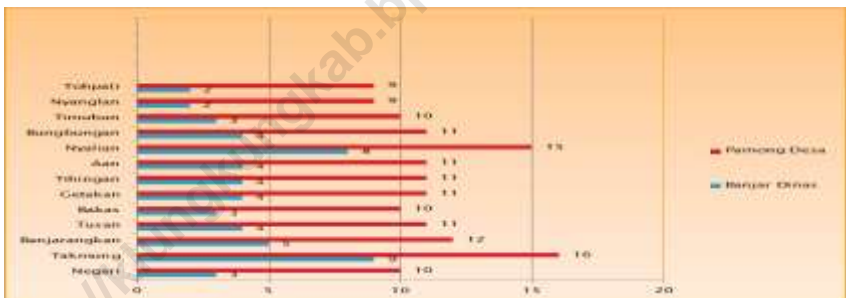
Sebagian besar wilayah desa di Kecamatan Banjarangkan merupakan daerah pedesaan, hanya Desa Takmung dan Desa Banjarangkan yang merupakan daerah perkotaan. Kecamatan Banjarangkan memiliki 13 desa, 55 banjar dinas, dan 146 pamong desa. Desa Takmung sebagai desa terluas memiliki banjar dinas paling banyak yaitu 9 banjar dinas. Desa yang mempunyai jumlah banjar dinas paling sedikit adalah Desa Nyanglan dan Tohpati, masing-masing sebanyak 2 banjar dinas.

Banyaknya pamong desa suatu desa salah satunya dipengaruhi oleh jumlah banjar dinas di desa tersebut. Desa yang paling banyak memiliki pamong desa adalah Desa Takmung yaitu sebanyak 16 pamong desa, Desa Nyanglan dan Tohpati memiliki jumlah pamong desa paling sedikit yaitu masing-masing 9 orang.

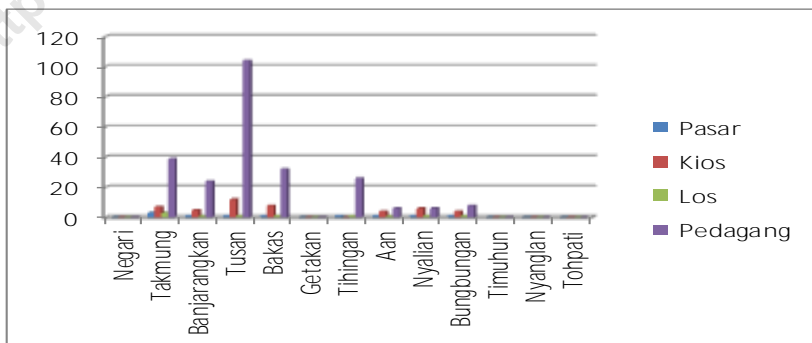
PERDAGANGAN

Perdagangan merupakan sektor penting dalam menunjang kegiatan masyarakat sehari-hari di suatu wilayah. yang memiliki pedagang dalam pasar terbanyak adalah Desa Tusan.

Gambar 2.1 Banyaknya Banjar Dinas dan Pamong Desa se Kecamatan Banjarangkan tahun 2017



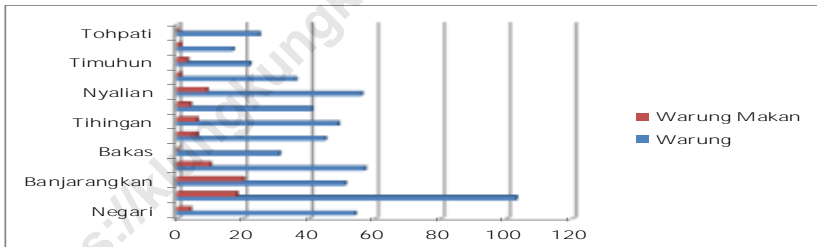
Gambar 2.2 Jumlah Pasar, Los, Kios dan Pedagang dalam Pasar tahun 2017



Pasar selain berfungsi sebagai pusat perdagangan juga merupakan sarana bagi masyarakat untuk memenuhi kebutuhan sehari-hari. Hampir seluruh desa di Kecamatan Banjarangkan memiliki pasar umum. Namun masih ada beberapa desa yang tidak memiliki pasar umum yaitu Desa Negari, Getakan, Nyanglan, dan Tohpati. Sektor perdagangan terutama dipengaruhi oleh keberadaan pedagang di wilayah tersebut. Pada tahun 2017 jumlah semua pedagang dalam pasar di Kecamatan Banjarangkan 245 pedagang desa yang memiliki pedagang dalam pasar terbanyak adalah Desa Tusan.

Hampir seluruh desa di Kecamatan Banjarangkan memiliki warung termasuk warung makan. Desa yang mempunyai warung makan terbanyak adalah Desa Takmung dengan rincian 18 warung makan dan 103 warung palen. Desa yang memiliki warung dan warung makan paling sedikit adalah Desa Nyanglan yang hanya 1 warung makan

Gambar 2.3 Warung Makan/Kedai Makan



LEMBAGA KEUANGAN

Ketersediaan Bank dan lembaga keuangan dapat membantu memperlancar kegiatan perekonomian di suatu wilayah melalui berbagai layanan yang diberikan. Di Kecamatan Banjarangkan terdapat 4 Bank dimana 2 Bank diantaranya berada di Desa Takmung, dan 1 bank masing-masing berada di Desa Banjarangan dan Desa Tihingan.

Selain Bank juga terdapat Lembaga Perkreditan Desa (LPD) yang ditujukan untuk membantu memberikan pinjaman kepada masyarakat untuk meningkatkan kegiatan ekonominya. Hampir disetiap Desa terdapat minimal satu LPD.

Tabel 2.1 Jumlah Desa Adat, Dusun, dan Pamong Desa Menurut Desa di Kecamatan Banjarangkan, 2017

Desa	Desa Adat	Banjar Dinas	Pamong Desa
(1)	(2)	(3)	(4)
01 Negari	2	3	10
02 Takmung	6	9	16
03 Banjarangkan	2	5	12
04 Tusan	3	4	11
05 Bakas	1	3	10
06 Getakan	2	4	11
07 Tihingan	3	4	11
08 Aan	2	4	11
09 Nyalian	4	8	15
10 Bungbungan	3	4	11
11 Timuhun	1	3	10
12 Nyanglan	1	2	9
13 Tohpati	1	2	9
2017	31	55	146
2016	29	55	146
2015	29	55	146
2014	29	55	146
2013	29	55	146

Sumber : Kantor Desa

Tabel 2.2 Banyaknya Pos Keamanan dan Jumlah Personilnya Menurut Desa di Kecamatan Banjarangkan, 2017

	Pos Keamanan			
	Peleton Hansip	Personil Hansip	Peleton Binmas/ Babinsa	Personil Binmas/ Babinsa
(1)	(2)	(3)	(4)	(5)
01 Negari	1	31	1	2
02 Takmung	1	31	1	2
03 Banjarangkan	1	31	1	2
04 Tusan	1	25	1	2
05 Bakas	1	33	1	2
06 Getakan	1	31	1	2
07 Tihingan	1	31	1	2
08 Aan	1	30	1	2
09 Nyalian	1	31	1	2
10 Bungbungan	1	31	1	2
11 Timuhun	1	31	1	2
12 Nyanglan	1	30	1	2
13 Tohpati	1	31	1	2
2017	13	397	13	26
2016	13	397	13	26
2015	13	397	13	26
2014	13	393	13	26
2013	13	393	13	26

Sumber : Kapolsek, Danramil

Tabel 2.3 Sarana Perekonomian Pasar Menurut Jenis Pasar per Desa di Kecamatan Banjarangkan, 2017

Desa	Jenis Pasar			
	Pasar Umum	Pasar Hewan	TPI	Kelompok Toko
(1)	(2)	(3)	(4)	(5)
01 Negari	-	-	-	-
02 Takmung	3	-	-	-
03 Banjarangkan	1	-	-	-
04 Tusan	1	-	-	-
05 Bakas	1	-	-	-
06 Getakan	-	-	-	-
07 Tihingan	1	-	-	-
08 Aan	1	-	-	-
09 Nyalian	1	-	-	-
10 Bungbungan	1	-	-	-
11 Timuhun	-	-	-	-
12 Nyanglan	-	-	-	-
13 Tohpati	-	-	-	-
2017	10	-	-	-
2016	11	-	-	-
2015	10	-	-	-
2014	10	-	-	-
2013	10	-	-	-

Sumber : Kantor Desa

Tabel 2.4 Jumlah Kios dan Los dalam Pasar serta Jumlah Pedagang di Kecamatan Banjarangkan, 2017

Desa	Kios	Los	Pedagang
(1)	(2)	(3)	(4)
01 Negari	-	-	-
02 Takmung	7	3	39
03 Banjarangkan	5	1	24
04 Tusan	12	1	104
05 Bakas	8	1	32
06 Getakan	-	-	-
07 Tihingan	-	1	26
08 Aan	4	1	6
09 Nyalian	6	1	6
10 Bungbungan	4	1	8
11 Timuhun	-	-	-
12 Nyanglan	-	-	-
13 Tohpati	-	-	-
2017	46	9	245
2016	46	9	234
2015	46	9	232
2014	44	9	230
2013	40	9	216

Sumber : Mantri Pasar

Tabel 2.5 Jumlah Rumah Makan/Warung dan Art Shop Menurut Desa di Kecamatan Banjarangkan, 2017

Desa	Rumah Makan Kedai Makan	Warung	Art Shop
(1)	(2)	(3)	(4)
01 Negari	4	54	-
02 Takmung	18	103	-
03 Banjarangkan	16	51	-
04 Tusan	10	57	-
05 Bakas	-	31	-
06 Getakan	1	45	-
07 Tihingan	6	49	-
08 Aan	4	41	-
09 Nyalian	5	56	-
10 Bungbungan	1	36	-
11 Timuhun	1	22	-
12 Nyanglan	1	17	-
13 Tohpati	0	25	-
2017	67	587	-
2016	43	608	-
2015	41	605	-
2014	36	600	-
2013	35	611	-

Sumber : Kantor Desa

Tabel 2.6 Sarana Bank dan Lembaga Keuangan Lainnya Menurut Desa di Kecamatan Banjarangkan, 2017

Desa	Bank	Lembaga Perkreditan Desa	BUUD, KUD	Lainnya
(1)	(2)	(3)	(4)	(5)
01 Negari	-	2	-	1
02 Takmung	2	4	1	-
03 Banjarangkan	1	1	-	2
04 Tusan	-	2	-	-
05 Bakas	-	1	1	1
06 Getakan	-	2	-	-
07 Tihingan	1	3	-	-
08 Aan	-	2	1	-
09 Nyalian	-	3	-	1
10 Bungbungan	-	3	-	1
11 Timuhun	-	1	-	-
12 Nyanglan	-	1	-	-
13 Tohpati	-	1	-	1
2017	4	26	3	7
2016	4	26	3	7
2015	4	26	3	7
2014	4	26	3	7
2013	5	25	3	4

Sumber : Kantor Desa

Tabel 2.7 Jumlah Koperasi Menurut Desa di Kecamatan Banjarangkan, 2017

Desa	KUD		Non KUD	
	Jumlah	Anggota	Jumlah	Anggota
(1)	(2)	(3)	(4)	(5)
01 Negari	-	-	1	262
02 Takmung	1	1.750	-	-
03 Banjarangkan	-	-	2	600
04 Tusan	-	-	-	-
05 Bakas	1	2.783	1	55
06 Getakan	-	-	-	-
07 Tihingan	-	-	-	-
08 Aan	1	1.500	-	-
09 Nyalian	-	-	1	85
10 Bungbungan	-	-	1	75
11 Timuhun	-	-	-	-
12 Nyanglan	-	-	-	-
13 Tohpati	-	-	1	75
2017	3	6.033	7	1.152
2016	3	6.033	7	1.152
2015	3	6.033	7	1.152
2014	3	6.033	7	1.152
2013	3	6.033	7	1.152

Sumber : Kantor Koperasi

Tabel 2.8 Jumlah Koperasi Menurut Jenis Usaha dan Desa di Kecamatan Banjarangkan, 2017

Desa	KUD	Simpan Pinjam	RMU	KCK	Pangan	Sapordi
(1)	(2)	(3)	(4)	(5)	(6)	(7)
01 Negari	-	-	-	-	-	-
02 Takmung	1	1	1	-	1	1
03 Banjarangkan	-	-	-	-	-	-
04 Tusan	-	-	-	-	-	-
05 Bakas	1	1	1	-	1	1
06 Getakan	-	-	-	-	-	-
07 Tihingan	-	-	-	-	-	-
08 Aan	1	1	1	-	1	1
09 Nyalian	-	-	-	-	-	-
10 Bungbungan	-	-	-	-	-	-
11 Timuhun	-	-	-	-	-	-
12 Nyanglan	-	-	-	-	-	-
13 Tohpati	-	-	-	-	-	-
2017	3	3	3	-	3	3
2016	3	3	3	-	3	3
2015	3	3	3	-	3	3
2014	3	3	3	-	3	3
2013	3	3	3	-	3	3

Sumber : Kantor Koperasi

BAB 3

KEPENDUDUKAN



Penjelasan Teknis

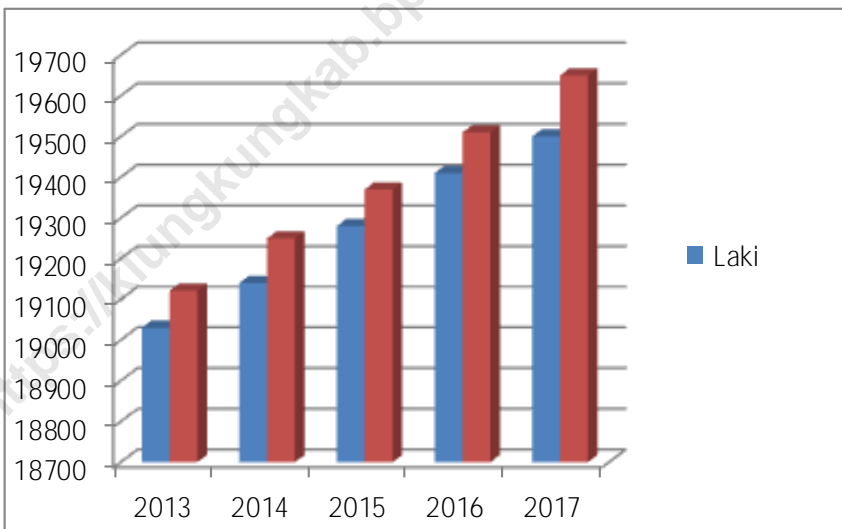
Sumber utama data kependudukan adalah sensus penduduk yang dilaksanakan setiap sepuluh tahun sekali. Sensus penduduk telah dilaksanakan sebanyak enam kali sejak Indonesia merdeka, yaitu tahun 1961, 1971, 1980, 1990, 2000, dan 2010.

Di dalam sensus penduduk, pencacahan dilakukan terhadap seluruh penduduk yang berdomisili di wilayah teritorial Indonesia termasuk warga negara asing kecuali anggota korps diplomatik negara sahabat beserta keluarganya. Metode pengumpulan data dalam sensus dilakukan dengan wawancara antara petugas sensus dengan responden dan juga melalui e-census. Pencatatan penduduk menggunakan konsep usual residence, yaitu konsep di mana penduduk biasa bertempat tinggal. Bagi penduduk yang bertempat tinggal tetap dicacah di mana mereka biasa tinggal, sedangkan untuk penduduk yang tidak bertempat tinggal tetap dicacah di tempat di mana mereka ditemukan petugas sensus pada malam 'Hari Sensus'. Termasuk penduduk yang tidak bertempat tinggal tetap adalah tuna wisma, awak kapal berbendera Indonesia, penghuni perahu/rumah apung, masyarakat terpencil/terasing, dan pengungsi. Bagi mereka yang mempunyai tempat tinggal tetap dan sedang bepergian ke luar wilayah lebih dari enam bulan, tidak dicacah di tempat tinggalnya, tetapi dicacah di tempat tujuannya. Untuk tahun yang tidak dilaksanakan sensus penduduk, data kependudukan diperoleh dari hasil proyeksi penduduk. Proyeksi penduduk merupakan suatu perhitungan ilmiah yang didasarkan pada asumsi dari komponen-komponen perubahan penduduk, yaitu kelahiran, kematian, dan migrasi. Proyeksi penduduk Indonesia 2010–2035 menggunakan data dasar penduduk hasil SP2010.

PENDUDUK

Berdasarkan hasil proyeksi SP 2010 jumlah penduduk Kecamatan Banjarangkan tahun 2017 sebanyak 39.150 jiwa, terdiri dari 19.500 jiwa penduduk laki-laki dan perempuan sebanyak 19.650 jiwa. Bila dibandingkan dengan tahun 2016 jumlah penduduk Kecamatan Banjarangkan pada tahun 2016 mengalami peningkatan sebesar 0,59%, atau sebanyak 230 jiwa.

Gambar 3.1 Jumlah Penduduk Menurut Umur dan Jenis Kelamin 2017



Tabel 3.3 Jumlah Penduduk Menurut Kelompok Umur dan Jenis Kelamin di Kecamatan Banjarangkan, 2017

Umur	Penduduk Laki-Laki	Penduduk Perempuan	Total
(1)	(2)	(3)	(4)
0-4	1,470	1,330	2,800
5-9	1,590	1,420	3,010
10-14	1,670	1,510	3,180
15-19	1,320	1,230	2,550
20-24	1,030	860	1,890
25-29	1,230	1,140	2,370
30-34	1,210	1,170	2,380
35-39	1,300	1,340	2,640
40-44	1,440	1,440	2,880
45-49	1,480	1,540	3,020
50-54	1,360	1,560	2,920
55-59	1,210	1,350	2,560
60-64	1.000	1,080	2.080
65-69	730	880	1,610
70-74	660	780	1,440
75+	800	1.020	1,820
2017	19.500	19.650	39.150
2016	19.410	19.510	38.920
2015	19.410	19.510	38.920
2014	19.280	19.370	38.650
2013	19.140	19.250	38.390

Sumber : Badan Pusat Statistik Kabupaten Klungkung

BAB

4

S O S I A L



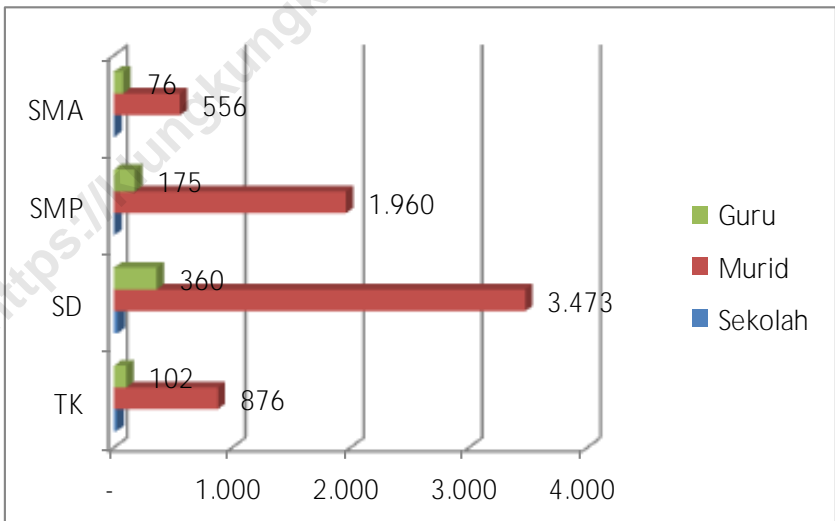
Penjelasan Teknis

1. Tamat sekolah adalah menyelesaikan pelajaran yang ditandai dengan lulus ujian akhir pada kelas atau tingkat terakhir suatu jenjang pendidikan di sekolah negeri maupun swasta dengan mendapatkan tanda tamat belajar/ijazah. Seseorang yang belum mengikuti pelajaran pada kelas tertinggi tetapi telah mengikuti ujian akhir dan lulus dianggap tamat
2. Jalur pendidikan di Indonesia terdiri atas 1) pendidikan formal, pendidikan nonformal, dan 3) pendidikan formal yang ketiganya dapat saling melengkapi dan memperkaya (undang-undang No. 20 Tahun 2013 tentang sistem pendidikan nasional)
3. Jenjang pendidikan formal terdiri atas pendidikan dasar, pendidikan menengah, dan pendidikan tinggi. Jenis pendidikan yang diajarkan mencakup pendidikan umum, kejuruan, akademik, profesi, vokasi, keagamaan, dan khusus.
 - a. Pendidikan dasar berbentuk sekolah dasar (SD) dan Madrasah Ibtidaiyah (MI) atau bentuk lain yang sederajat serta sekolah menengah pertama (SMP) dan Madrasah Tsanawiyah (MTs), atau bentuk lain yang sederajat.
 - b. Pendidikan menengah berbentuk sekolah menengah atas (SMA), Madrasah Aliyah (MA), Sekolah Menengah Kejuruan (SMK), Madrasah Aliyah Kejuruan (MAK), atau bentuk lain yang sederajat.
4. Puskesmas (Pusat Kesehatan Masyarakat) adalah unit pelaksana

PENDIDIKAN

Kecamatan Banjarangkan memiliki sarana pendidikan formal sebanyak 62 sekolah yang terdiri dari 23 Taman Kanak-Kanak (TK), 32 Sekolah Dasar (SD), 5 Sekolah Menengah Pertama (SMP) dan 2 Sekolah Menengah Atas (SMA)/Sekolah Menengah Kejuruan (SMK). Kecamatan Banjarangkan memiliki 701 tenaga pengajar dengan rincian 102 guru TK, 360 guru SD, 175 guru SMP, dan 76 guru SMA/SMK, yang siap mendukung upaya pemerintah dalam hal peningkatan kualitas SDM.

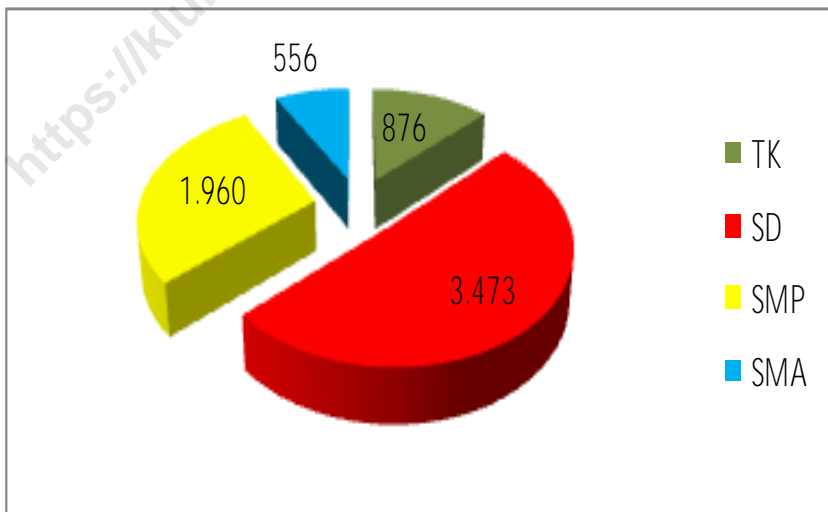
Gambar 41. Statistik Pendidikan Kecamatan Banjarangkan Tahun 2017



Rasio murid guru untuk tingkat TK sebesar 9 yang artinya rata-rata seorang guru mengajar 9 murid. Sedangkan untuk tingkat SD seorang guru mengajar 10 murid. Untuk tingkat SMP beban tanggung jawab seorang guru sebanyak 13 murid. Untuk tingkat SMA/SMK seorang guru rata-rata mengajar 7 murid. Angka ini sudah melampaui target Kemendiknas yaitu rasio pendidik terhadap peserta didik adalah 1:20 hingga 1:28 untuk jenjang SD dan 1:20 hingga 1:32 untuk jenjang SMP dan SMA. Keadaan ini menunjukkan bahwa jumlah guru yang tersedia di Kecamatan Banjarangkan sudah memadai

Pada tahun 2016, jumlah murid di kecamatan ini mencapai 6.843 murid, pada tahun 2017 menjadi 6.843 murid Pada tahun 2017 jumlah murid terbanyak berada pada tingkat SD, yaitu 3.473 murid. Kemudian disusul tingkat SMP dengan jumlah murid mencapai 1.960 murid. Murid tingkat TK sebanyak 876 dan untuk tingkat SMA sebanyak 556 murid.

Gambar 4.2 Jumlah Murid berbagai jenjang pendidikan Tahun 2017

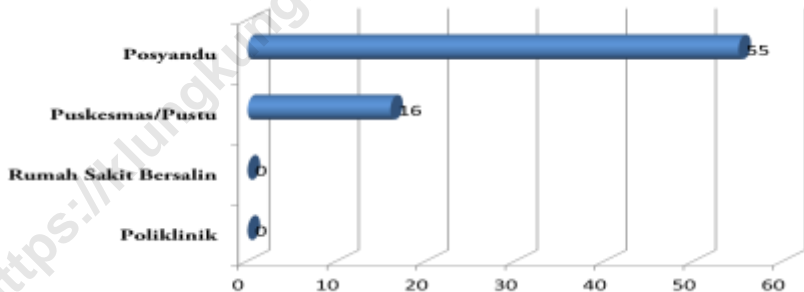


KESEHATAN

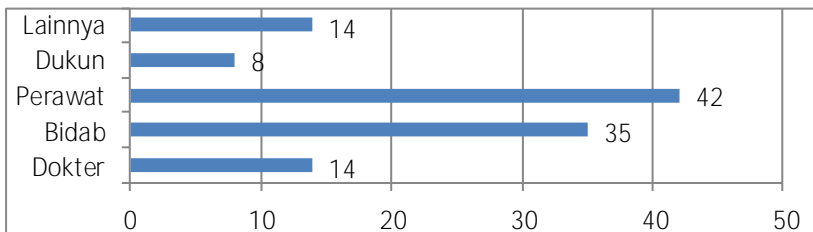
Untuk menunjang sekaligus meningkatkan kesehatan masyarakat Banjarangkan, kecamatan ini telah memiliki Puskesmas / Pustu di setiap desa. Untuk Desa Takmung bahkan memiliki tiga pustu dan Desa Nyalian memiliki sebanyak dua pustu. Kecamatan banjarangkan hanya memiliki fasilitas sarana kesehatan berupa Puskesmas / Pustu, hal ini dikarenakan jarak kecamatan ini yang cukup dekat dengan dengan pusat kota Kabupaten Klungkung sehingga fasilitas sarana kesehatan yang lebih lengkap cenderung berada di ibukota kabupaten.

Tenaga kesehatan di Kecamatan Banjarangkan mayoritas terdiri dari tenaga yang bersifat profesional, yakni 42 orang perawat, 35 orang bidan, dan 14 orang dokter. Meskipun demikian, masih terdapat pula tenaga kesehatan tradisional, yakni dukun sebanyak 8 orang dan tenaga kesehatan lainnya sebanyak 14 orang.

Gambar 4.3 Jumlah Sarana Kesehatan di Kec. Banjarangkan 2017



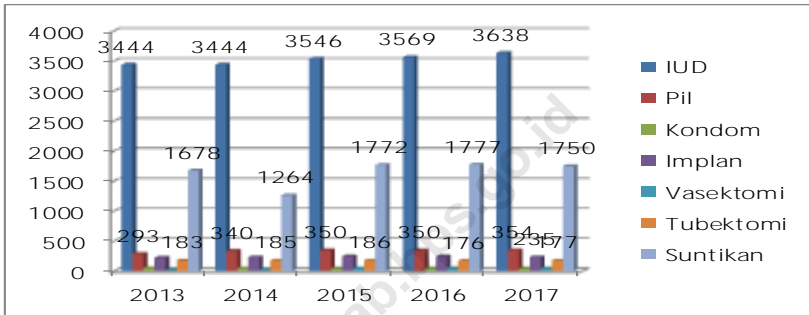
Gambar 4.4 Ketersediaan Tenaga Kesehatan di Kec. Banjarangkan Tahun 2017



KB.

Bila dilihat dari penggunaan alat kontrasepsi, masyarakat di Kecamatan Banjarangkan lebih banyak menggunakan IUD disamping alat kontrasepsi yang lainnya.

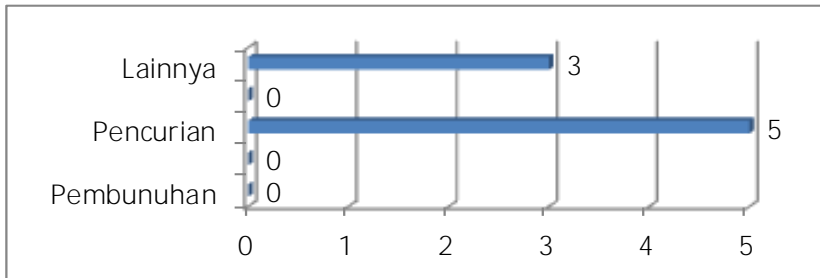
Gambar 4.5 Peserta KB di Kecamatan Banjarangkan, 2017



PERADILAN

Banyaknya pelanggaran /tindak pidana kejahatan yang terjadi di wilayah Kecamatan Banjarangkan mengalami Penurunan dibanding tahun sebelumnya , pada tahun 2017 terdapat 8 kasus, sedangkan ditahun 2016 terdapat 12 kasus .yang dilaporkan ke Pol-sek Banjarangkan

Gambar 4.6 Banyaknya Tindak Pidana di Kecamatan Banjarangkan, Tahun 2017



4.1 PENDIDIKAN

Tabel 4.1.1 Banyaknya Sekolah Menurut Jenisnya per Desa di Kecamatan Banjarangkan, 2017

Desa	TK	SD	SLTP	SLTA	Akademi/ Universitas
(1)	(2)	(3)	(4)	(5)	(6)
01 Negari	3	3	-	1	-
02 Takmung	3	4	1	-	-
03 Banjarangkan	1	3	1	-	-
04 Tusan	1	2	-	1	-
05 Bakas	1	2	-	-	-
06 Getakan	3	3	-	-	-
07 Tihingan	2	3	1	-	-
08 Aan	2	2	-	-	-
09 Nyalian	2	4	1	-	-
10 Bungbungan	2	2	-	-	-
11 Timuhun	1	2	1	-	-
12 Nyanglan	1	1	-	-	-
13 Tohpati	1	1	-	-	-
2017	23	32	5	2	-
2016	22	32	5	3	-
2015	20	32	5	3	-
2014	20	32	5	3	-
2013	20	32	5	3	-

Sumber : UPT Disdikpora Kecamatan

Tabel 4.1.2 Banyaknya Guru/Dosen Menurut Desa dan Tempat Mengajar di Kecamatan Banjarangkan, 2017

Desa	TK	SD	SLTP	SLTA	Akademi/ Universitas
(1)	(2)	(3)	(4)	(5)	(6)
01 Negari	13	34		8	-
02 Takmung	17	40	12		-
03 Banjarangkan	9	39	71		-
04 Tusan	5	26		68	-
05 Bakas	5	23			-
06 Getakan	8	33			-
07 Tihingan	9	34	40		-
08 Aan	8	21			-
09 Nyalian	10	46	38		-
10 Bungbungan	7	21			-
11 Timuhun	4	22	14		-
12 Nyanglan	4	10			-
13 Tohpati	3	11			-
2017	102	360	175	76	-
2016	104	403	157	88	-
2015	101	401	173	95	-
2014	103	430	202	89	-
2013	109	435	190	99	-

Sumber : UPT Disdikpora Kecamatan

Tabel 4.1.3 Banyaknya Murid Taman Kanak-kanak Menurut Desa dan Jenis Kelamin di Kecamatan Banjarangkan, 2017

Desa	Laki-laki	Perempuan	Lulusan Tahun Sebelumnya
(1)	(2)	(3)	(4)
01 Negari	46	24	44
02 Takmung	50	55	54
03 Banjarangkan	63	62	67
04 Tusan	34	24	30
05 Bakas	29	24	26
06 Getakan	42	38	24
07 Tihingan	33	28	40
08 Aan	34	21	29
09 Nyalian	56	60	55
10 Bungbungan	29	31	39
11 Timuhun	15	17	31
12 Nyanglan	16	15	28
13 Tohpati	15	15	22
2017	462	414	489
2016	348	319	352
2015	370	327	313
2014	270	235	340
2013	374	349	309

Sumber : UPT Disdikpora Kecamatan

Tabel 4.1.4 Banyaknya Murid Sekolah Dasar Menurut Desa dan Jenis Kelamin di Kecamatan Banjarangkan 2017

Desa	Laki-laki	Perempuan	Lulusan Tahun Sebelumnya
(1)	(2)	(3)	(4)
01 Negari	120	114	32
02 Takmung	223	192	69
03 Banjarangkan	273	255	79
04 Tusan	163	146	61
05 Bakas	85	94	26
06 Getakan	125	112	42
07 Tihingan	133	116	46
08 Aan	131	91	37
09 Nyalian	246	205	99
10 Bungbungan	121	101	28
11 Timuhun	89	102	43
12 Nyanglan	62	46	12
13 Tohpati	70	58	24
2017	1.841	1.632	598
2016	1.867	1.680	605
2015	1.877	1.738	654
2014	1.964	1.741	654
2013	1.967	1.771	625

Sumber : UPT Disdikpora Kecamatan

Tabel 4.1.5 Banyaknya Murid Sekolah Menengah Pertama Menurut Desa dan Jenis Kelamin di Kecamatan Banjarangkan, 2017

Desa	Laki-laki	Perempuan	Lulusan Tahun Sebelumnya
(1)	(2)	(3)	(4)
01 Negari	-	-	-
02 Takmung	28	16	26
03 Banjarangkan	506	463	290
04 Tusan	-	-	-
05 Bakas	-	-	-
06 Getakan	-	-	-
07 Tihingan	317	197	177
08 Aan	-	-	-
09 Nyalian	183	181	119
10 Bungbungan	-	-	-
11 Timuhun	35	34	24
12 Nyanglan	-	-	-
13 Tohpati	-	-	-
2017	1.068	892	636
2016	1.124	921	647
2015	1.108	933	716
2014	1.037	963	643
2013	1.037	961	639

Sumber : UPT Disdikpora Kecamatan

Tabel 4.1.6 Banyaknya Murid Sekolah Menengah Atas Menurut Desa dan Jenis Kelamin di Kecamatan Banjarangkan, 2017

Desa	Laki-laki	Perempuan	Lulusan Tahun Sebelumnya
(1)	(2)	(3)	(4)
01 Negari	6	4	-
02 Takmung	-	-	-
03 Banjarangkan	-	-	-
04 Tusan	283	263	158
05 Bakas	-	-	-
06 Getakan	-	-	-
07 Tihingan	-	-	-
08 Aan	-	-	-
09 Nyalian	-	-	-
10 Bungbungan	-	-	24
11 Timuhun	-	-	-
12 Nyanglan	-	-	-
13 Tohpati	-	-	-
2017	289	267	182
2016	288	296	238
2015	272	292	252
2014	347	357	279
2013	346	355	279

Sumber : UPT Disdikpora Kecamatan

Tabel 4.1.7 Banyaknya Murid Sasaran Didik dalam Kepramukaan Menurut Desa dan Jenisnya di Kecamatan Banjarangkan, 2017

Desa	Pendega	Penegak	Penggalang	Siaga
(1)	(2)	(3)	(4)	(5)
01 Negari	-	-	-	121
02 Takmung	-	-	41	237
03 Banjarangkan	-	-	968	270
04 Tusan	-	217	-	151
05 Bakas	-	-	-	80
06 Getakan	-	-	-	111
07 Tihingan	-	-	496	147
08 Aan	-	-	-	96
09 Nyalian	-	-	278	279
10 Bungbungan	-	-	-	122
11 Timuhun	-	-	65	106
12 Nyanglan	-	-	-	64
13 Tohpati	-	-	-	48
2017	-	217	1.848	1.832
2016	-	221	2.087	1.815
2015	-	261	2.087	1.815
2014	-	261	2.000	2.009
2013	-	195	1.138	2.217

Sumber : UPT Disdikpora Kecamatan

Tabel 4.1.8 Banyaknya Gugus Depan Sumber Didik dalam Kepramukaan Menurut Desa dan Jenisnya di Kecamatan Banjarangkan, 2017

Desa	Gugus Depan	Pembimbing	Andalan	Pembina
(1)	(2)	(3)	(4)	(5)
01 Negari	3	13	-	-
02 Takmung	4	26	8	-
03 Banjarangkan	3	22	22	-
04 Tusan	2	16	-	16
05 Bakas	2	9	-	-
06 Getakan	3	13	-	-
07 Tihingan	3	14	12	-
08 Aan	2	13	-	-
09 Nyalian	4	24	11	-
10 Bungbungan	2	13	-	-
11 Timuhun	2	12	4	-
12 Nyanglan	1	4	-	-
13 Tohpati	1	4	-	-
2017	32	183	57	16
2016	32	178	57	16
2015	32	180	57	16
2014	32	180	56	14
2013	32	180	57	16

Sumber : UPT Disdikpora Kecamatan

4.2 KESEHATAN

Tabel 4.2.1 Banyaknya Sarana Kesehatan Menurut Desa dan Jenisnya di Kecamatan Banjarangkan, 2017

Desa	Poliklinik	Puskesmas/ Pustu	Rumah Sakit Bersalin	Posyandu
(1)	(2)	(3)	(4)	(5)
01 Negari	-	1	-	3
02 Takmung	-	3	-	9
03 Banjarangkan	-	1	-	5
04 Tusan	-	1	-	4
05 Bakas	-	1	-	3
06 Getakan	-	1	-	4
07 Tihingan	-	1	-	4
08 Aan	-	1	-	4
09 Nyalian	-	2	-	8
10 Bungbungan	-	1	-	4
11 Timuhun	-	1	-	3
12 Nyanglan	-	1	-	2
13 Tohpati	-	1	-	2
2017	-	16	-	55
2016	-	16	-	55
2015	-	16	-	55
2014	-	16	-	55
2013	-	16	-	55

Sumber : Kantor Desa

Tabel 4.2.2 Banyaknya Tenaga Kesehatan Menurut Desa dan Jenisnya di Kecamatan Banjarangkan, 2017

Desa	Dokter	Bidan	Perawat	Dukun	Lainnya
(1)	(2)	(3)	(4)	(5)	(6)
01 Negari	1	3	4	-	3
02 Takmung	4	5	6	-	1
03 Banjarangkan	2	3	4	1	-
04 Tusan	3	5	11	1	4
05 Bakas	-	1	2	1	3
06 Getakan	-	3	1	-	1
07 Tihingan	3	3	3	-	-
08 Aan	-	4	4	-	1
09 Nyalian	-	2	4	1	-
10 Bungbungan	-	1	1	1	-
11 Timuhun	1	2	-	1	1
12 Nyanglan	-	2	1	1	-
13 Tohpati	-	1	1	1	-
2017	14	35	42	8	14
2016	14	38	37	9	14
2015	13	41	42	8	14
2014	12	41	37	10	14
2013	12	36	34	10	14

Sumber : Puskesmas

Tabel 4.2.3 Banyaknya Penderita Cacat Menurut Desa dan Jenisnya di Kecamatan Banjarangkan, 2017

Desa	Tuna Netra	Tuna Rungu	Cacat Jasmani	Cacat Mental	Cacat Lainnya
(1)	(2)	(3)	(4)	(5)	(6)
01 Negari	6	11	14	9	6
02 Takmung	-	-	22	2	-
03 Banjarangkan	-	-	2	5	-
04 Tusan	1	-	16	12	1
05 Bakas	-	-	4	6	--
06 Getakan	6	-	6	9	1
07 Tihingan	4	2	5	3	-
08 Aan	3	1	-	8	3
09 Nyalian	2	1	11	8	-
10 Bungbungan	1	-	11	-	-
11 Timuhun	3	1	11	4	2
12 Nyanglan	3	1	2	3	-
13 Tohpati	1	-	2	4	-
2017	30	17	104	73	13
2016	33	69	122	61	19
2015	34	72	120	63	18
2014	36	72	131	58	19
2013	35	79	126	52	20

Sumber : Kantor Desa

Tabel 4.2.4 Banyaknya Peserta Keluarga Berencana Menurut Desa dan Alat Kontrasepsi yang Digunakan di Kecamatan Banjarangkan, 2017

Desa	IUD	Pil	Ovag	Kondom
(1)	(2)	(3)	(4)	(5)
01 Negari	176	34	-	27
02 Takmung	447	14	-	11
03 Banjarangkan	323	78	-	4
04 Tusan	264	22	-	1
05 Bakas	198	14	-	3
06 Getakan	422	10	-	-
07 Tihingan	253	52	-	2
08 Aan	382	13	-	-
09 Nyalian	482	30	-	-
10 Bungbungan	291	36	-	-
11 Timuhun	181	11	-	-
12 Nyanglan	77	26	-	-
13 Tohpati	142	14	-	-
2017	3.638	354		48
2016	3.569	350	-	48
2015	3.546	350	-	48
2014	3.444	340	-	49
2013	3.444	293	-	55

Lanjutan Tabel 4.2.4

Desa	Implant	Vasektomi	Tubektomi	Suntikan
(1)	(6)	(7)	(8)	(9)
01 Negari	13	-	9	139
02 Takmung	16	-	18	167
03 Banjarangkan	23	2	12	261
04 Tusan	2	-	5	202
05 Bakas	2	-	13	72
06 Getakan	97	16	40	62
07 Tihingan	-	3	11	198
08 Aan	31	21	22	43
09 Nyalian	26	1	18	247
10 Bungbungan	17	1	6	176
11 Timuhun	-	-	4	102
12 Nyanglan	-	-	5	59
13 Tohpati	8	5	14	22
2017	235	49	177	1.750
2016	252	53	176	1.777
2015	252	50	186	1.772
2014	235	24	185	1.264
2013	226	21	183	1.678

Sumber : PLKB

4.3 PERADILAN

Tabel 4.3.1 Banyaknya Pelanggaran / Kejahatan yang Dilaporkan ke Polisi Menurut Desa dan Jenisnya di Kecamatan Banjarangkan, 2017

Desa	Pembunuhan	Penganiayaan	Pencurian	Kesusilaan	Lainnya
(1)	(2)	(3)	(4)	(5)	(6)
01 Negari	-	-	1	-	-
02 Takmung	-	-	1	-	-
03 Banjarangkan	-	-	2	-	-
04 Tusan	-	-	-	-	1
05 Bakas	-	-	-	-	1
06 Getakan	-	-	-	-	-
07 Tihingan	-	-	-	-	1
08 Aan	-	-	-	-	-
09 Nyalian	-	-	-	-	-
10 Bungbungan	-	-	-	-	-
11 Timuhun	-	-	-	-	-
12 Nyanglan	-	-	1	-	-
13 Tohpati	-	-	-	-	-
2017	-	-	5	-	3
2016	-	1	4	-	7
2015	-	2	5	-	16
2014	-	3	7	-	5
2013	-	1	15	-	16

Sumber : Polsek Banjarangkan

4.4 AGAMA

Tabel 4.4.1 Banyaknya Penduduk Menurut Agama di Kecamatan Banjarangkan, 2013-2017

Agama	2013	2014	2015	2016	2017
(1)	(2)	(3)	(4)	(5)	
01 Islam	40	100	243	240	238
02 Hindu	49.554	43.142	43.142	77.700	77.730
03 Protestan	28	45	-	-	33
04 Katholik	15	3	22	-	12
05 Budha	42	-	361	15	19
06 Konghucu	-	105	-	-	-
Jumlah	49.679	43.395	43.768	77.955	78.032

Sumber : Kantor Departemen Agama Klungkung

Tabel 4.4.2 Banyaknya Tempat Peribadatan Menurut Agama dan Desa di Kecamatan Banjarangkan, 2017

Desa	Mesjid Langgar Mushola	Gereja	Pura	Klenteng/Vihara
(1)	(2)	(3)	(4)	(5)
01 Negari	-	-	6	-
02 Takmung	-	-	14	-
03 Banjarangkan	-	-	11	-
04 Tusan	-	-	13	-
05 Bakas	-	-	9	-
06 Getakan	-	-	12	-
07 Tihingan	-	-	15	-
08 Aan	-	-	11	-
09 Nyalian	-	-	13	-
10 Bungbungan	-	-	15	-
11 Timuhun	-	-	9	-
12 Nyanglan	-	-	2	-
13 Tohpati	-	-	5	-
2017	-	-	135	-
2016	-	-	135	-
2015	-	-	135	-
2014	-	-	135	-
2013	-	-	135	-

Sumber : Kantor Departemen Agama Klungkung

Tabel 4.4.3 Banyaknya Pura Menurut Jenis Pura dan Desa di Kecamatan Banjarangkan, 2017

Desa	Khayangan Jagat	Dang Khayangan	Khayangan Tiga	Subak	Lainnya
(1)	(2)	(3)	(4)	(5)	(6)
01 Negari	-	-	6	-	-
02 Takmung	-	-	7	2	5
03 Banjarangkan	-	-	8	3	-
04 Tusan	1	-	6	2	4
05 Bakas	-	-	-	2	4
06 Getakan	-	-	8	2	2
07 Tihingan	-	-	11	2	2
08 Aan	-	-	6	2	3
09 Nyalian	-	-	9	2	2
10 Bungbungan	-	-	9	3	3
11 Timuhun	-	-	3	2	4
12 Nyanglan	-	-	-	1	1
13 Tohpati	-	-	3	1	1
2017	1	-	79	24	31
2016	1	-	79	24	31
2015	1	-	79	24	31
2014	-	-	79	24	31
2013	-	-	79	24	31

Sumber : Kantor Departemen Agama Klungkung

4.5 SOSIAL LAINNYA

Tabel 4.5.1 Banyaknya Organisasi Sosial Menurut Desa dan Jenisnya di Kecamatan Banjarangkan, 2017

Desa	Karang Taruna	Panti Asuhan	Organisasi Pengairan	Anggota Organisasi Pengairan
(1)	(2)	(3)	(4)	(5)
01 Negari	1	-	-	-
02 Takmung	1	-	4	675
03 Banjarangkan	1	-	1	604
04 Tusan	1	-	2	225
05 Bakas	1	1	1	165
06 Getakan	1	-	2	515
07 Tihingan	1	-	2	325
08 Aan	1	-	2	215
09 Nyalian	1	-	3	575
10 Bungbungan	1	-	2	310
11 Timuhun	1	-	1	175
12 Nyanglan	1	-	1	100
13 Tohpati	1	-	1	216
2017	13	1	22	4.100
2016	13	1	22	4.100
2015	13	1	22	4.100
2014	13	1	22	4.100
2013	13	1	22	4.171

Sumber : UPT Disdikpora Kecamatan

Tabel 4.5.2 Banyaknya Organisasi Kesenian Menurut Desa dan Jenisnya di Kecamatan Banjarangkan, 2017

Desa	Barong	Legong	Topeng	Lainnya
(1)	(2)	(3)	(4)	(5)
01 Negari	-	1	1	1
02 Takmung	3	1	1	2
03 Banjarangkan	2	1	1	1
04 Tusan	1	1	-	2
05 Bakas	-	1	-	1
06 Getakan	7	1	-	1
07 Tihingan	3	1	-	1
08 Aan	2	1	-	1
09 Nyalian	7	1	1	2
10 Bungbungan	1	2	-	1
11 Timuhun	1	1	-	1
12 Nyanglan	1	1	-	-
13 Tohpati	1	1	1	1
2017	29	14	5	15
2016	29	14	5	15
2015	28	14	5	15
2014	28	14	5	14
2013	28	14	2	14

Sumber : UPT Disdikpora Kecamatan

Tabel 4.5.3 Banyaknya Fasilitas Lapangan Olahraga Menurut Desa dan Jenisnya di Kecamatan Banjarangkan 2017

Desa	Sepakbola	Bola Voli	Tenis Meja	Bulu Tangkis	Lainnya
(1)	(2)	(3)	(4)	(5)	(6)
01 Negari	-	2	4	3	-
02 Takmung	-	2	7	3	-
03 Banjarangkan	1	1	5	3	1
04 Tusan	-	2	1	-	-
05 Bakas	-	2	1	2	-
06 Getakan	-	2	2	1	-
07 Tihingan	1	3	2	2	-
08 Aan	-	2	3	-	-
09 Nyalian	1	4	4	-	-
10 Bungbungan	-	2	4	2	-
11 Timuhun	-	1	2	1	-
12 Nyanglan	-	1	1	-	-
13 Tohpati	-	1	3	-	-
2017	3	25	39	17	1
2016	3	26	39	17	1
2015	3	30	39	18	1
2014	3	31	36	18	1
2013	3	32	34	18	1

Sumber : UPT Disdikpora Kecamatan

BAB

5

PERTANIAN



Penjelasan Teknis

1. Lahan sawah adalah lahan pertanian yang berpetak-petak dan dibatasi oleh pematang (galengan), saluran untuk menahan/menyalurkan air, yang biasanya ditanami padi sawah tanpa memandang dari mana diperoleh atau status lahan tersebut. Lahan yang dimaksud termasuk lahan yang terdaftar di Pajak Bumi Bangunan, luran Pem bangunan Daerah, lahan bengkok, lahan serobotan, lahan rawa yang ditanami padi dan lahan bekas tanaman tahunan yang telah dijadikan sawah, baik yang ditanami padi, palawija atau tanaman semusim lainnya.
2. Tegal/Kebun adalah lahan pertanian bukan sawah (lahan kering) yang ditanami tanaman semusim atau tahunan dan terpisah dengan halaman sekitar rumah serta penggunaannya tidak berpindah pindah.
3. Ladang/Huma adalah lahan pertanian bukan sawah (lahan kering) yang biasanya ditanami tanaman semusim dan penggunaannya hanya semusim atau dua musim, kemudian akan ditinggalkan bila sudah tidak subur lagi (berpindah-pindah). Kemungkinan lahan ini beberapa tahun kemudian akan dikerjakan kembali jika sudah.
4. Lahan yang sementara tidak diusahakan adalah lahan yang biasanya diusahakan tetapi untuk sementara (lebih dari 1 (satu) tahun tetapi kurang dari atau sama dengan 2 (dua) tahun) tidak diusahakan, termasuk lahan sawah yang tidak diusahakan selama lebih dari 2 (dua) tahun.
5. Data pokok tanaman pangan yang dikumpulkan adalah luas panen dan produktivitas (hasil per hektar). Produksi tanaman pangan merupakan hasil perkalian antara luas panen dengan produktivitas. Pengumpulan data luas panen dilakukan setiap bulan dengan pendekatan area kecamatan di seluruh wilayah Indonesia. Pengumpulan data produktivitas dilakukan melalui pengukuran langsung pada plot ubin berukuran $2\frac{1}{2}$ m x $2\frac{1}{2}$ m. Pengumpulan data produktivitas dilakukan setiap subround (empat bulanan) pada waktu panen petani.
6. Data produksi padi dan palawija yang disajikan adalah dalam kualitas: gabah kering giling (padi), pipilan kering (jagung), biji kering (kedelai dan kacang tanah), dan umbi basah (ubi kayu dan ubi jalar).
7. Tanaman sayuran dan buah-buahan semusim adalah tanaman sumber vitamin, garam mineral dan lain-lain yang dikonsumsi dari bagian tanaman yang berupa daun, bunga, buah, dan umbinya, yang berumur kurang dari satu tahun.

Pertanian Tanaman Pangan

Pengumpulan data luas panen dari masing-masing jenis tanaman dilaksanakan setiap sub round, dalam satu tahun terdiri dari tiga sub round, yaitu: sub round I (Januari – April), sub round II (Mei – Agustus), sub round III (September – Desember)., Produksi tanaman padi sawah dalam tahun 2015 mencapai 18.671 ton, bila dibandingkan dengan tahun sebelumnya mengalami peningkatan 37,67 %, peningkatan ini disebabkan oleh naiknya luas panen dari 2.243 Ha tahun lalu menjadi 3.029 Ha, Tanaman jagung dalam tahun 2015 produksinya mencapai 20 ton, dengan luas panen 11 hektar, dibandingkan dengan tahun sebelumnya mengalami penurunan 9,09 %, hal ini disebabkan karena di tahun 2014 adanya pergeseran pola tanam, Tanaman ubi jalar pada tahun 2015 produksinya mencapai 1.522 ton. Produksi tanaman ini stagnan dibandingkan dengan tahun sebelumnya yang mencapai juga 2.558 ton,

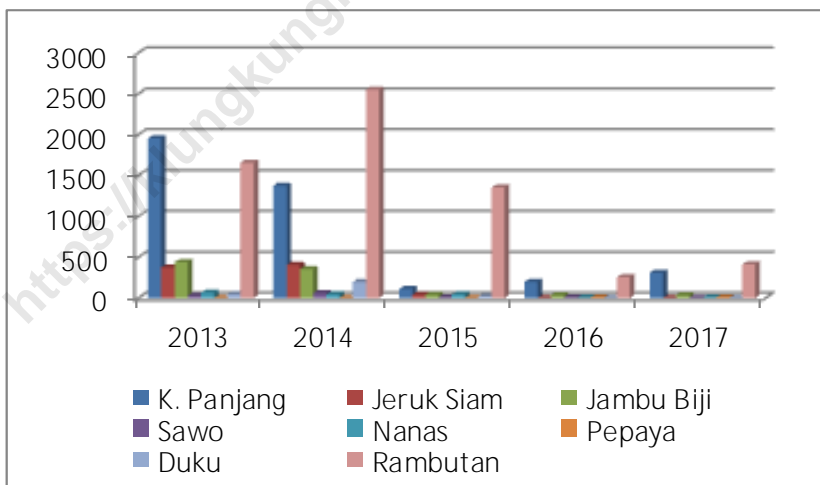
Gambar 5.2 Produktivitas Tanaman Pangan (Ton/Ha) 2011-2015



Pada tahun 2015 produksi kacang tanah mencapai 388 ton dengan luas panen 500 hektar. Dibandingkan dengan tahun sebelumnya produksi kacang tanah mengalami penurunan 10,39 % hal ini disebabkan turunnya luas panen dan juga petani jarang menggunakan pupuk. Produksi tanaman kedelai pada tahun 2015 mencapai 15,98 ton, bila dibandingkan dengan tahun sebelumnya mengalami penurunan 88,24 %, hal ini disebabkan turunnya luas panen dari 84 hektar menjadi 11 hektar .

Tanaman sayuran dan buah-buahan yang berkembang di wilayah ini cukup beraneka ragam. Mengenai produksi tanaman sayuran dan buah-buahan dapat dilihat pada tabel 5.6 dan pada tabel 5.13

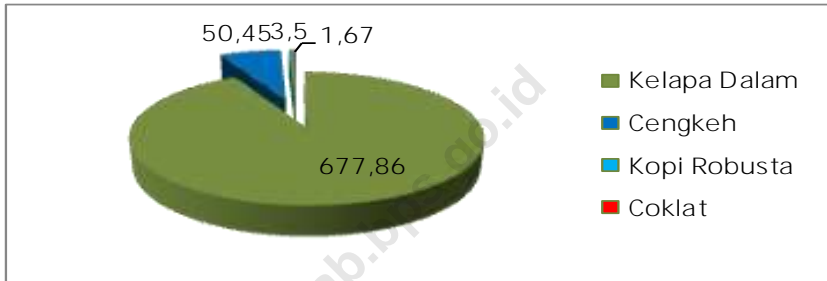
5.3 Produktivitas Tanaman Hortikultura (Ton/Ha) 2013-2017



Perkebunan.

Tanaman perkebunan yang banyak diusahakan oleh petani di wilayah Kecamatan Banjarangkan antara lain: kelapa Dalam, cengkeh, kopi, dan coklat, Dibandingkan dengan tahun sebelumnya mengalami penurunan produksi.

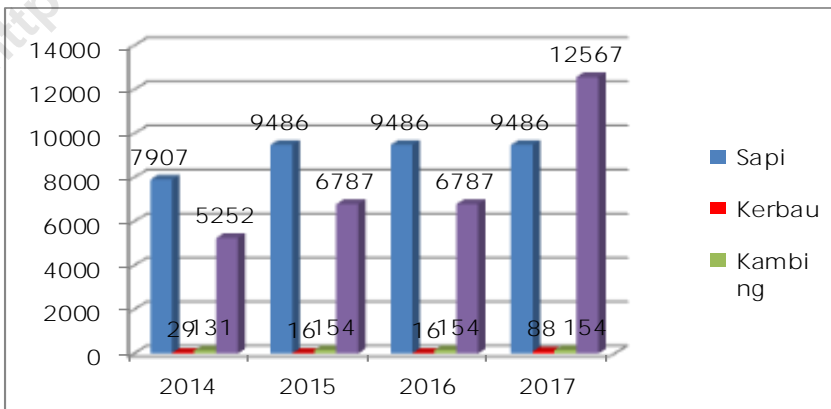
Gambar 5.4 Produktivitas Tanaman Perkebunan 2017



Peternakan

Populasi ternak yang ada di Kecamatan Banjarangkan tahun 2017 dapat dibedakan menjadi ternak besar, ternak kecil dan unggas. Populasi ternak dapat dilihat pada table 5.21 dan 5.22

Gambar 5.5 Populasi Ternak di Kecamatan Banjarangkan tahun 2013-2017



Tabel 5.1 Luas Tanah Sawah Menurut jenis irigasi Desa di Kecamatan Banjarangkan 2015

Desa	Irigasi Teknis (Ha)	Irigasi Semi Teknis (Ha)	Irigasi Sederhana (Ton)	Irigasi Tadah Hujan (Ton)
(1)	(2)	(3)	(4)	(5)
01 Negari	-	95,10	-	-
02 Takmung	-	141,95	101,68	-
03 Banjarangkan	-	147,88	-	-
04 Tusan	-	163,98	-	-
05 Bakas	-	94,53	-	-
06 Getakan	-	178,67	-	-
07 Tihingan	-	210,54	-	-
08 Aan	-	152,55	32,89	-
09 Nyalian	-	206,34	-	-
10 Bungbungan	-	171,95	-	-
11 Timuhun	-	146,53	-	-
12 Nyanglan	-	90,71	-	-
13 Tohpati	-	29,90	35,89	-
2015	-	1.829,62	170,46	-
2014	-	1.829,62	170,46	-
2013	-	1.829,62	170,46	-
2012	-	1.835,47	171,00	-

Sumber : Distanhutbun

Tabel 5.2 Luas Tanam, Panen, dan Produksi Tanaman Padi Menurut Desa di Kecamatan Banjarangkan 2015

Desa	Luas Tanam (Ha)	Luas Panen (Ha)	Produksi (Ton)
(1)	(2)	(3)	(4)
01 Negari	84	139	860
02 Takmung	386	367	2.265
03 Banjarangkan	151	187	1.156
04 Tusan	136	161	995
05 Bakas	120	150	927
06 Getakan	229	293	1.809
07 Tihingan	351	330	2.037
08 Aan	255	277	1.710
09 Nyalian	276	273	1.686
10 Bungbungan	221	264	1.630
11 Timuhun	252	216	1.334
12 Nyanglan	189	177	1.094
13 Tohpati	103	189	1.168
2015	2.753	3.029	18.671
2014	2.758	2.243	13.562
2013	2.915	3.041	15.624
2012	3.088	2.705	14.824
2011	3.116	3.306	16.944

Sumber : Distanhutbun

Tabel 5.3 Luas Tanam, Panen, dan Produksi Tanaman Jagung Menurut Desa di Kecamatan Banjarangkan 2015

Desa	Luas Tanam (Ha)	Luas Panen (Ha)	Produksi (Ton)
(1)	(2)	(3)	(4)
01 Negari	6	-	-
02 Takmung	51	-	-
03 Banjarangkan	4	-	-
04 Tusan	7	-	-
05 Bakas	36	8	14.54
06 Getakan	-	-	-
07 Tihingan	-	-	-
08 Aan	-	-	-
09 Nyalian	-	-	-
10 Bungbungan	-	-	-
11 Timuhun	2	0.5	0.91
12 Nyanglan	8	2	3.64
13 Tohpati	11	0.5	0.91
2015	125	11	20
2014	105	22	22
2013	93	1	6
2012	71	5	19
2011	300	91	289

Sumber : Distanhutbun

Tabel 5.4 Luas Tanam, Panen, dan Produksi Tanaman Ubi Jalar Menurut Desa di Kecamatan Banjarangkan, 2015

Desa	Luas Tanam (Ha)	Luas Panen (Ha)	Produksi (Ton)
(1)	(2)	(3)	(4)
01 Negari	-	-	-
02 Takmung	-	-	-
03 Banjarangkan	-	2	40
04 Tusan	54	58	1.161
05 Bakas	1	1	20
06 Getakan	-	-	-
07 Tihingan	-	-	-
08 Aan	-	-	-
09 Nyalian	-	-	-
10 Bungbungan	12	15	301
11 Timuhun	-	-	-
12 Nyanglan	-	-	-
13 Tohpati	-	-	-
2015	67	76	1.522
2014	67	76	1.522
2013	172	150	2.558
2012	133	140	1.790
2011	149	173	1.975

Sumber : Distanhutbun

Tabel 5.5 Luas Tanam, Panen, dan Produksi Tanaman Kacang Tanah Menurut Desa di Kecamatan Banjarangkan, 2015

Desa	Luas Tanam (Ha)	Luas Panen (Ha)	Produksi (Ton)
(1)	(2)	(3)	(4)
01 Negari	51	44	34
02 Takmung	39	41	32
03 Banjarangkan	93	72	56
04 Tusan	59	51	40
05 Bakas	34	28	22
06 Getakan	5	1	1
07 Tihingan	-	-	-
08 Aan	-	-	-
09 Nyalian	58	46	36
10 Bungbungan	88	81	63
11 Timuhun	74	67	52
12 Nyanglan	28	18	14
13 Tohpati	67	51	40
2015	596	500	388
2014	648	538	433
2013	397	439	573
2012	370	495	842
2011	557	577	666

Sumber : Distanhutbun

Tabel 5.6 Luas Tanam, Panen, dan Produksi Tanaman Kacang Kedelai Menurut Desa di Kecamatan Banjarangkan, 2015

Desa	Luas Tanam (Ha)	Luas Panen (Ha)	Produksi (Ton)
(1)	(2)	(3)	(4)
01 Negari	-	-	-
02 Takmung	-	1	14.53
03 Banjarangkan	-	-	-
04 Tusan	-	-	-
05 Bakas	5	6	87.18
06 Getakan	-	-	-
07 Tihingan	-	-	-
08 Aan	-	-	-
09 Nyalian	3	3	43.59
10 Bungbungan	1	1	14.53
11 Timuhun	-	-	-
12 Nyanglan	-	-	-
13 Tohpati	-	-	-
2015	9	11	15.98
2014	28	84	136
2013	360	394	504
2012	360	321	435
2011	56	270	336

Sumber : Distanhutbun

Tabel 5.7 Luas Tanam, Panen, dan Produksi Tanaman Ubi Kayu Menurut Desa di Kecamatan Banjarangkan, 2015

Desa	Luas Tanam (Ha)	Luas Panen (Ha)	Produksi (Ton)
(1)	(2)	(3)	(4)
01 Negari	-	-	-
02 Takmung	-	-	-
03 Banjarangkan	-	-	-
04 Tusan	-	-	-
05 Bakas	-	-	-
06 Getakan	-	-	-
07 Tihingan	-	-	-
08 Aan	-	-	-
09 Nyalian	-	-	-
10 Bungbungan	-	-	-
11 Timuhun	-	-	-
12 Nyanglan	-	-	-
13 Tohpati	-	-	-
2015	-	-	-
2014	4	8	85
2013	1	5	45
2012	1	5	45
2011	4	18	174

Sumber : Distanhutbun

Tabel 5.8 Jumlah Panen dan Produksi Tanaman Kacang Panjang Menurut Desa di Kecamatan Banjarangkan, 2017

Desa	Luas Panen (Ha)	Produksi (Ton)
(1)	(3)	(4)
01 Negari	-	-
02 Takmung	14,60	44,92
03 Banjarangkan	-	-
04 Tusan	-	-
05 Bakas	9,40	28,92
06 Getakan	17,60	54,16
07 Tihingan	21,10	64,92
08 Aan	16,40	50,46
09 Nyalian	9,20	28,31
10 Bungbungan	12,70	39,08
11 Timuhun	-	-
12 Nyanglan	-	-
13 Tohpati	-	-
2017	101,00	310,75
2016	185,00	1.99,09
2015	66,00	112,00
2014	79,00	1.376,00
2013	87,00	1.955,00

Sumber : Distanhutbun

Tabel 5.9 Jumlah Pohon dan Produksi Tanaman Jeruk Siam Menurut Desa di Kecamatan Banjarangkan, 2017

Desa	Pohon	Produksi (Ton)
(1)	(2)	(3)
01 Negari	22	0,23
02 Takmung	51	0,47
03 Banjarangkan	47	0,46
04 Tusan	64	0,64
05 Bakas	47	0,46
06 Getakan	9	0,09
07 Tihingan	12	0,12
08 Aan	33	0,32
09 Nyalian	42	0,41
10 Bungbungan	53	0,48
11 Timuhun	24	0,23
12 Nyanglan	23	0,22
13 Tohpati	32	0,32
2017	459	4,45
2016	459	4,44
2015	1.000	39
2014	1.000	405
2013	1.000	374

Sumber : Distanhutbun

Tabel 5.10 Jumlah Pohon dan Produksi Tanaman Jambu Biji Menurut Desa di Kecamatan Banjarangkan, 2017

Desa	Pohon	Produksi (Ton)
(1)	(2)	(3)
01 Negari	117	1,95
02 Takmung	97	1,55
03 Banjarangkan	101	11,50
04 Tusan	193	1,20
05 Bakas	210	3,60
06 Getakan	294	4,80
07 Tihingan	225	3,60
08 Aan	104	1,80
09 Nyalian	118	2,30
10 Bungbungan	163	2,50
11 Timuhun	166	2,70
12 Nyanglan	259	3,8
13 Tohpati	178	2,8
2017	654	37,50
2016	654	36,80
2015	600	42,00
2014	2.225	355,00
2013	2.225	441,00

Sumber : Distanhutbun

Tabel 5.11 Jumlah Pohon dan Produksi Tanaman Sawo Menurut Desa di Kecamatan Banjarangkan, 2017

Desa	Pohon	Produksi (Ton)
(1)	(2)	(3)
01 Negari	13	0,15
02 Takmung	12	0,10
03 Banjarangkan	21	0,10
04 Tusan	19	0,26
05 Bakas	16	0,03
06 Getakan	12	0,02
07 Tihingan	13	0,02
08 Aan	11	0,21
09 Nyalian	12	0,01
10 Bungbungan	19	0,50
11 Timuhun	21	0,80
12 Nyanglan	22	0,70
13 Tohpati	19	0,60
2017	210	3,50
2016	210	9.2
2015	210	60,00
2014	210	30,00
2013	210	30,00

Sumber : Distanhutbun

Tabel 5.12 Jumlah Pohon dan Produksi Tanaman Nanas Menurut Desa di Kecamatan Banjarangkan, 2017

	Desa	Pohon	Produksi (Ton)
	(1)	(2)	(3)
01	Negari	10	-
02	Takmung	32	-
03	Banjarangkan	12	-
04	Tusan	20	0,7
05	Bakas	14	0,4
06	Getakan	44	0,8
07	Tihingan	12	0,6
08	Aan	53	-
09	Nyalian	276	-
10	Bungbungan	812	2,1
11	Timuhun	76	0,6
12	Nyanglan	38	0,2
13	Tohpati	176	1,2
	2017	1.575	6,60
	2016	241	4,90
	2015	5.000	45,00
	2014	5.000	45,00
	2013	6.000	64,00

Sumber : Distanhutbun

Tabel 5.13 Jumlah Pohon dan Produksi Tanaman Pepaya Menurut Desa di Kecamatan Banjarangkan, 2017

Desa	Pohon	Produksi (Ton)
(1)	(2)	(3)
01 Negari	-	-
02 Takmung	336	1,14
03 Banjarangkan	328	1,12
04 Tusan	162	0,55
05 Bakas	-	-
06 Getakan	-	-
07 Tihingan	191	0,65
08 Aan	45	0,15
09 Nyalian	103	0,35
10 Bungbungan	278	0,95
11 Timuhun	-	-
12 Nyanglan	207	0,75
13 Tohpati	188	0,64
2017	1.838	6,29
2016	1.798	5,42
2015	5.227	4,82
2014	5.227	4,18
2013	5.000	3,64

Sumber : Distanhutbun

Tabel 5.14 Jumlah Pohon dan Produksi Tanaman Pisang Menurut Desa di Kecamatan Banjarangkan, 2017

Desa	Pohon	Produksi (Ton)
(1)	(2)	(3)
01 Negari	564	19,74
02 Takmung	1.414	49,49
03 Banjarangkan	2.245	78,51
04 Tusan	782	28,93
05 Bakas	2.232	80,35
06 Getakan	1.796	64,66
07 Tihingan	1.564	54,20
08 Aan	851	29,79
09 Nyalian	1.408	49,28
10 Bungbungan	1.365	47,78
11 Timuhun	1.074	37,59
12 Nyanglan	1.325	46,38
13 Tohpati	1.209	42,32
2017	17.829	629,00
2016	17.829	647,70
2015	35.880	6.460,00
2014	35.800	6.112,00
2013	36.000	4.365,00

Sumber : Distanhutbun

Tabel 5.15 Jumlah Pohon dan Produksi Tanaman Duku Menurut Desa di Kecamatan Banjarangkan, 2017

Desa	Pohon	Produksi (Ton)
(1)	(2)	(3)
01 Negari	-	-
02 Takmung	8	0,14
03 Banjarangkan	-	-
04 Tusan	-	-
05 Bakas	-	-
06 Getakan	6	0,09
07 Tihingan	3	0,04
08 Aan	12	0,21
09 Nyalian	27	0,47
10 Bungbungan	34	0,42
11 Timuhun	39	0,64
12 Nyanglan	11	0,18
13 Tohpati	5	0,08
2017	145	2,27
2016	145	3,68
2015	950	20,60
2014	950	196,00
2013	950	49,00

Sumber : Distanhutbun

Tabel 5.16 Jumlah Pohon dan Produksi Tanaman Rambutan Menurut Desa di Kecamatan Banjarangkan, 2017

Desa	Pohon	Produksi (Ton)
(1)	(2)	(3)
01 Negari	2	0,40
02 Takmung	95	18,81
03 Banjarangkan	119	23,56
04 Tusan	117	23,17
05 Bakas	6	1,16
06 Getakan	33	6,53
07 Tihingan	157	31,09
08 Aan	78	15,44
09 Nyalian	404	79,99
10 Bungbungan	115	22,77
11 Timuhun	356	70,49
12 Nyanglan	223	44,38
13 Tohpati	395	78,21
2017	2.100	416,00
2016	2.180	256,20
2015	3.950	1.354,00
2014	3.950	2.552,00
2013	3.950	1.656,00

Sumber : Distanhutbun

Tabel 5.17 Luas Tanam dan Produksi Tanaman Kelapa Dalam Menurut Desa di Kecamatan Banjarangkan, 2017

Desa	Luas Tanam (Ha)	Produksi (Ton)
(1)	(2)	(3)
01 Negari	62,69	35,55
02 Takmung	129,87	73,64
03 Banjarangkan	80,45	45,62
04 Tusan	81,32	46,11
05 Bakas	69,76	39,55
06 Getakan	95,58	54,19
07 Tihingan	67,17	38,09
08 Aan	84,03	47,65
09 Nyalian	158,25	89,73
10 Bungbungan	151,21	85,74
11 Timuhun	126,34	71,63
12 Nyanglan	43,49	24,62
13 Tohpati	45,84	25,76
2017	1.196,00	677,86
2016	694,50	681,70
2015	641,00	685,50
2014	846,75	2.420,25
2013	797,75	6.754,80

Sumber : Distanhutbun

Tabel 5.18 Jumlah Pohon dan Produksi Tanaman Cengkeh Menurut Desa di Kecamatan Banjarangkan, 2017

Desa	Pohon	Produksi (Ton)
(1)	(2)	(3)
01 Negari	1,29	0,28
02 Takmung	5,48	1,16
03 Banjarangkan	1,36	0,30
04 Tusan	4,20	0,89
05 Bakas	19,28	4,07
06 Getakan	25,71	5,42
07 Tihingan	8,28	1,75
08 Aan	23,23	4,90
09 Nyalian	46,72	9,86
10 Bungbungan	39,80	8,40
11 Timuhun	23,36	4,93
12 Nyanglan	9,27	1,96
13 Tohpati	31,02	6,55
2017	239,00	50,45
2016	239,00	55,10
2015	239,00	87,01
2014	239,00	416,94
2013	290,57	698,93

Sumber : Distanhutbun

Tabel 5.19 Luas Tanam dan Produksi Tanaman Kopi Robusta Menurut Desa di Kecamatan Banjarangkan, 2017

Desa	Luas Tanam (Ha)	Produksi (Ton)
(1)	(2)	(3)
01 Negari	-	-
02 Takmung	-	-
03 Banjarangkan	-	-
04 Tusan	-	-
05 Bakas	-	-
06 Getakan	2,00	0,54
07 Tihingan	-	-
08 Aan	-	-
09 Nyalian	7,00	1,88
10 Bungbungan	4,00	1,08
11 Timuhun	-	-
12 Nyanglan	-	-
13 Tohpati	-	-
2017	13,00	3,50
2016	13,00	4,50
2015	13,00	4,60
2014	39,00	378,10
2013	39,00	30,78

Sumber : Distanhutbun

Tabel 5.20 Jumlah Pohon dan Produksi Tanaman Coklat Menurut Desa di Kecamatan Banjarangkan, 2017

Desa	Pohon	Produksi (Ton)
(1)	(2)	(3)
01 Negari	-	-
02 Takmung	-	-
03 Banjarangkan	-	-
04 Tusan	-	-
05 Bakas	-	-
06 Getakan	1,28	0,31
07 Tihingan	-	-
08 Aan	1,89	0,45
09 Nyalian	-	-
10 Bungbungan	2,20	0,53
11 Timuhun	1,43	0,34
12 Nyanglan	-	-
13 Tohpati	0,20	0,05
2017	7,00	1,67
2016	6,80	2,10
2015	6,80	2,30
2014	6,80	32,58
2013	6,88	7,18

Sumber : Distanhutbun

Tabel 5.21 Banyaknya Populasi Sapi, Kerbau Kambing, Kuda, dan Babi Menurut Desa di Kecamatan Banjarangkan 2017

Desa	Sapi	Kerbau	Kambing	Kuda	Babi
(1)	(2)	(3)	(4)	(5)	(6)
01 Negari	411	46	18	-	684
02 Takmung	638	-	32	-	1 689
03 Banjarangkan	618	-	8	-	1 084
04 Tusan	727	42	-	-	720
05 Bakas	604	-	-	-	735
06 Getakan	774	-	8	-	707
07 Tihingan	752	-	11	-	735
08 Aan	854	-	-	-	885
09 Nyalian	680	-	21	-	1 569
10 Bungbungan	425	-	6	-	1 044
11 Timuhun	643	-	-	-	841
12 Nyanglan	331	-	16	-	731
13 Tohpati	305	-	7	-	1 143
2017	7.762	88	127	-	12.567
2016	9.486	16	154	-	6.787
2015	7.907	29	131	-	5.252
2014	7.762	13	127	4	5.720
2013	8.319	25	163	-	5.562

Sumber : Peternakan Kecamatan

Tabel 5.22 Banyaknya Populasi Ayam Ras, Ayam Kampung, Itik, dan Unggas Lainnya Menurut Desa di Kecamatan Banjaraangkan, 2017

Desa	Ayam Ras	Ayam Kampung	Itik	Unggas Lainnya
(1)	(2)	(3)	(4)	(5)
01 Negari	18 500	738	3 710	179
02 Takmung	37 000	927	55 046	391
03 Banjarangkan	-	994	8 050	198
04 Tusan	103 000	982	950	158
05 Bakas	-	829	825	236
06 Getakan	17 000	788	860	232
07 Tihingan	57 500	687	9 750	176
08 Aan	28 500	838	950	335
09 Nyalian	16 000	886	710	206
10 Bungbungan	25 000	984	950	172
11 Timuhun	129 300	753	450	224
12 Nyanglan	21 000	590	438	136
13 Tohpati	34 040	786	670	286
2017	486.840	10.782	83.359	2.929
2016	483.000	10.782	83.359	3.739
2015	402.500	8.985	69.680	2.334
2014	410.500	8.880	67.645	2.929
2013	340.060	13.037	77.849	2.932

Sumber : Peternakan Kecamatan

Tabel 5.23 Produksi Ikan Tongkol, Ikan Teri dan Ikan Laut Lainnya Menurut Desa di Kecamatan Banjarangkan 2017

Desa	Ikan Tongkol (Ton)	Ikan Teri (Ton)	Ikan Laut Lainnya (Ton)
(1)	(2)	(3)	(4)
01 Negari	-	-	0,78
02 Takmung	-	-	-
03 Banjarangkan	-	-	-
04 Tusan	-	-	-
05 Bakas	-	-	-
06 Getakan	-	-	-
07 Tihingan	-	-	-
08 Aan	-	-	-
09 Nyalian	-	-	-
10 Bungbungan	-	-	-
11 Timuhun	-	-	-
12 Nyanglan	-	-	-
13 Tohpati	-	-	-
2017	-	-	0,78
2016	-	-	0,89
2015	731	-	1,02
2014	852	-	1,50
2013	1,37	-	2,81

Sumber : Peternakan Kecamatan

Tabel 5.24 Luas Kolam Air Tawar dan Produksi Ikan Mas/Kaper, Tawas, Mujair/Nila/Gurami Menurut Desa di Kecamatan Banjarangkan 2017

Desa	Luas Kolam (M ²)	Ikan Mas/Kaper (Kg)	Ikan Tawas (Kg)	Ikan Mujair/Nila/Gurami (Kg)
(1)	(2)	(3)	(4)	(5)
01 Negari	-	-	-	-
02 Takmung	-	-	-	-
03 Banjarangkan	-	-	-	-
04 Tusan	-	-	-	-
05 Bakas	-	-	-	-
06 Getakan	-	-	-	-
07 Tihingan	-	-	-	-
08 Aan	22.600	-	-	-
09 Nyalian	-	-	-	-
10 Bungbungan	-	-	-	-
11 Timuhun	-	-	-	-
12 Nyanglan	-	-	-	-
13 Tohpati	-	-	-	-
2017	22.600	-	-	-
2016	22.600	-	-	-
2015	22.600	-	-	-
2014	22.600	-	-	-
2013	22.600	-	-	-

Sumber : Peternakan Kecamatan

Tabel 5.25 Produksi Ikan air tawar Belut, Lele, Udang, dan lainnya Menurut Desa di Kecamatan Banjarangkan 2016

Desa	Belut (Kg)	Lele (Kg)	Udang (Kg)	Lainnya (Kg)
(1)	(2)	(3)	(4)	(5)
01 Negari	-	-	-	-
02 Takmung	-	-	-	-
03 Banjarangkan	-	-	-	-
04 Tusan	-	-	-	-
05 Bakas	-	-	-	-
06 Getakan	-	-	-	-
07 Tihingan	-	-	-	-
08 Aan	-	8,37	-	-
09 Nyalian	-	-	-	-
10 Bungbungan	-	-	-	-
11 Timuhun	-	-	-	-
12 Nyanglan	-	-	-	-
13 Tohpati	-	-	-	-
2017	-	8,37	-	-
2016	-	9,03	-	-
2015	-	10,3	-	-
2014	-	11.000	-	-
2013	-	11.000	-	-

Sumber : Peternakan Kecamatan

BAB

6

**INDUSTRI, PERTAMBANGAN,
DAN JASA-JASA**



Penjelasan Teknis

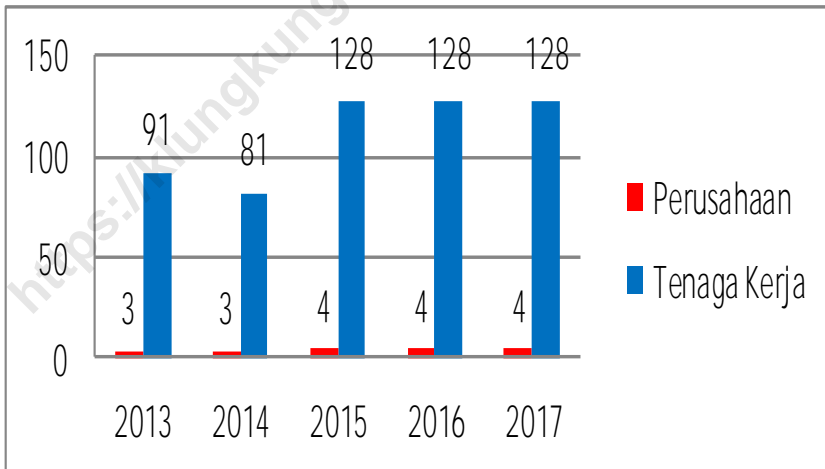
1. Pengumpulan data industri besar dan sedang dilakukan melalui Survei Industri Besar dan Sedang yang dilaksanakan setiap tahun secara lengkap (sensus) sejak tahun 1975. Survei Industri Besar dan Sedang mencakup semua perusahaan industri yang mempunyai tenaga kerja 20 orang atau lebih dengan menggunakan kuesioner II A.
2. Klasifikasi industri yang digunakan dalam survei ini berdasar kepada Klasifikasi Baku Lapangan Usaha Indonesia (KBLI). KBLI adalah klasifikasi lapangan usaha yang berdasar kepada International Standard Industrial Classification of All Economic Activities (ISIC) revisi 4 yang telah disesuaikan dengan kondisi Indonesia.
3. Industri manufaktur adalah suatu kegiatan ekonomi yang melakukan kegiatan mengubah suatu barang dasar secara mekanis, kimia, atau dengan tangan sehingga menjadi barang jadi/setengah jadi, dan atau barang yang kurang nilainya menjadi barang yang lebih tinggi nilainya, dan sifatnya lebih dekat kepada pemakai akhir. Termasuk dalam kegiatan ini adalah jasa industri dan pekerjaan perakitan.
4. Perusahaan atau usaha industri adalah suatu unit (kesatuan) usaha yang melakukan kegiatan ekonomi, bertujuan menghasilkan barang atau jasa, terletak pada suatu bangunan atau lokasi tertentu, dan mempunyai catatan administrasi tersendiri mengenai produksi dan struktur biaya serta ada seorang atau lebih yang bertanggung jawab atas usaha tersebut.
5. Industri manufaktur dikelompokkan ke dalam 4 golongan berdasarkan banyaknya pekerja, yaitu: industri besar (100 orang pekerja atau lebih), industri sedang/menengah (20–99 orang pekerja), industri kecil (5–19 orang pekerja), dan industri mikro (1–4 orang pekerja).

INDUSTRI

Jenis perusahaan industri yang terdapat di Kecamatan Banjarangkan adalah industri sedang, . Jumlah industri sedang di Kecamatan Banjarangkan tahun 2017 sebanyak 4 perusahaan. Tenaga kerja yang terserap pada industri ini sebesar 128 orang.

Menurut definisi yang digunakan oleh BPS, industri sedang adalah industri yang memiliki tenaga kerja 20 - 99 orang. Industri sedang yang ada di Kecamatan Banjarangkan tersebar di 4 desa yaitu Desa Getakan, Ti-hingan, Takmung dan Desa Aan. Satu diantaranya merupakan industri barang logam dan yang lainnya merupakan industri kayu, kertas dan lainnya.

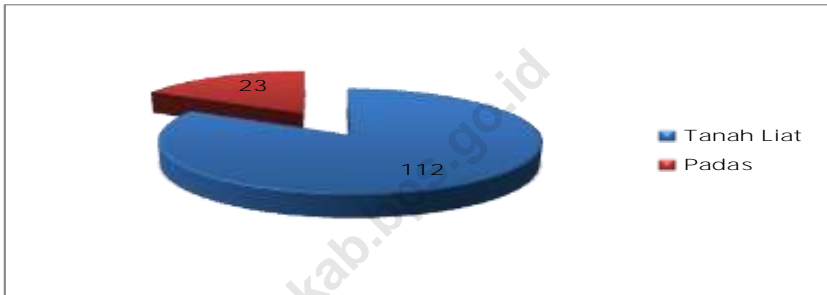
Gambar 6.1 Perkembangan Jumlah Perusahaan Sektor Industri Dan Tenaga Kerja 2013- 2017



PENGGALIAN

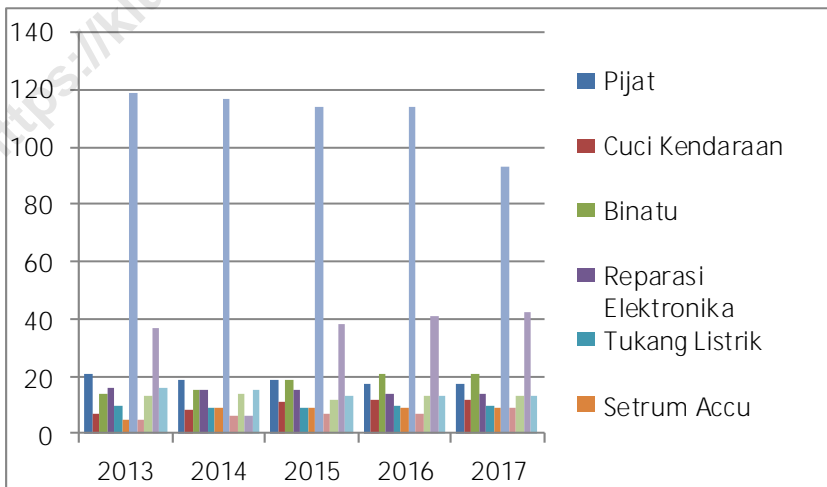
Sektor penggalian di wilayah Kecamatan Banjarangkan tidak begitu banyak yang ada hanya penggalian padas di Desa Bakas dan tanah liat di DesaTihingan dengan jumlah produksi Padas tahun 2017 23 m³ dan untuk tanah liat di tahun 2017 produksinya 112 m³.

Gambar 6.2 Produksi Penggalian 2017



JASA-JASA.

Gambar 6.3 Perkembangan Jumlah Tenaga Kerja sector Jasa-jasa 2017



Tabel 6.1 Banyaknya Perusahaan Industri Menurut Kelompok Industri dan Tenaga kerjanya menurut Desa di Kecamatan Banjarangkan, 2017

Desa	Besar	Sedang	Tenaga Kerja Industri Besar	Tenaga Kerja Industri Sedang
(1)	(2)	(3)	(4)	(5)
01 Negari	-	-	-	-
02 Takmung	-	1	-	23
03 Banjarangkan	-	-	-	-
04 Tusan	-	-	-	-
05 Bakas	-	-	-	-
06 Getakan	-	1	-	44
07 Tihingan	-	1	-	21
08 Aan	-	1	-	40
09 Nyalian	-	-	-	-
10 Bungbungan	-	-	-	-
11 Timuhun	-	-	-	-
12 Nyanglan	-	-	-	-
13 Tohpati	-	-	-	-
2017	-	4	-	128
2016	-	4	-	128
2015	-	4	-	128
2014	-	3	-	81
2013	-	3	-	91

Sumber : Kantor Desa

Tabel 6.2 Banyaknya Industri Besar dan Sedang Menurut Jenis Industri per Desa di Kecamatan Banjarangkan, 2017

	Desa	Makanan dan Minuman	Textil	Barang dari Logam	Barang Galian Bukan Logam	Besi dan Baja	Kayu, Kertas, Kimis, Lainnya
	(1)	(2)	(3)	(4)	(5)	(6)	(8)
01	Negari	-	-	-	-	-	-
02	Takmung	1	-	-	-	-	-
03	Banjarangkan	-	-	-	-	-	-
04	Tusan	-	-	-	-	-	-
05	Bakas	-	-	-	-	-	-
06	Getakan	-	-	-	-	-	1
07	Tihingan	-	-	1	-	-	-
08	Aan	-	-	-	-	-	1
09	Nyalian	-	-	-	-	-	-
10	Bungbungan	-	-	-	-	-	-
11	Timuhun	-	-	-	-	-	-
12	Nyanglan	-	-	-	-	-	-
13	Tohpati	-	-	-	-	-	-
	2017	1	-	1	-	-	2
	2016	1	-	1	-	-	2
	2015	1	-	1	-	-	2
	2014	1	-	1	-	-	1
	2013	-	-	1	-	-	2

Sumber : Kantor Desa

Tabel 6.3 Banyaknya Tenaga Kerja dan Produksi Sektor Galian Menurut Desa di Kecamatan Banjarangkan 2017

Desa	Padas		Batu		Pasir	
	Tenaga Kerja	Produksi (m ³)	Tenaga Kerja	Produksi (m ³)	Tenaga Kerja	Produksi (m ³)
(1)	(2)	(3)	(4)	(5)	(6)	(7)
01 Negari	-	-	-	-	-	-
02 Takmung	-	-	-	-	-	-
03 Banjarangkan	-	-	-	-	-	-
04 Tusan	-	-	-	-	-	-
05 Bakas	1	23	-	-	-	-
06 Getakan	-	-	-	-	-	-
07 Tihingan	-	-	-	-	-	-
08 Aan	-	-	-	-	-	-
09 Nyalian	-	-	-	-	-	-
10 Bungbungan	-	-	-	-	-	-
11 Timuhun	-	-	-	-	-	-
12 Nyanglan	-	-	-	-	-	-
13 Tohpati	-	-	-	-	-	-
2017	1	23	-	-	-	-
2016	1	26	-	-	-	-
2015	1	28	-	-	-	-
2014	1	-	-	-	-	-
2013	1	-	-	-	-	-

* Seris data penggalian padas tidak muncul di KCA tahun sebelumnya

Lanjutan Tabel 6.3

Desa	Tanah Liat		Kapur		Garam	
	Tenaga Kerja	Produksi (m ³)	Tenaga Kerja	Produksi (m ³)	Tenaga Kerja	Produksi (m ³)
(1)	(8)	(9)	(10)	(11)	(12)	(13)
01 Negari	-	-	-	-	-	-
02 Takmung	-	-	-	-	-	-
03 Banjarangkan	-	-	-	-	-	-
04 Tusan	-	-	-	-	-	-
05 Bakas	-	-	-	-	-	-
06 Getakan	-	-	-	-	-	-
07 Tihingan	3	112	-	-	-	-
08 Aan	-	-	-	-	-	-
09 Nyalian	-	-	-	-	-	-
10 Bungbungan	-	-	-	-	-	-
11 Timuhun	-	-	-	-	-	-
12 Nyanglan	-	-	-	-	-	-
13 Tohpati	-	-	-	-	-	-
2017	3	112	-	-	-	-
2016	3	122	-	-	-	-
2015	4	130	-	-	-	-
2014	4	288	-	-	-	-
2013	5	216	-	-	-	-

Sumber : Kantor Desa

Tabel 6.4 Banyaknya Usaha Jasa Perseorangan / Rumah Tangga Menurut Desa di Kecamatan Banjarangkan 2017

Desa	Sol Sepatu	Pijat/ Urut	Cuci Kendaraan	Semir Sepatu	Binatu
(1)	(2)	(3)	(4)	(5)	(6)
01 Negari	-	-	2	-	2
02 Takmung	-	-	5	-	6
03 Banjarangkan	-	-	3	-	4
04 Tusan	-	-	1	-	2
05 Bakas	-	3	1	-	1
06 Getakan	-	1	-	-	1
07 Tihingan	-	2	2	-	2
08 Aan	-	2	2	-	2
09 Nyalian	-	-	2	-	1
10 Bungbungan	-	3	1	-	-
11 Timuhun	-	2	-	-	-
12 Nyanglan	-	1	-	-	-
13 Tohpati	-	3	1	-	1
2017	-	17	12	-	21
2016	-	17	12	-	21
2015	-	19	11	-	19
2014	-	19	8	-	15
2013	-	21	7	-	14

Lanjutan Tabel 6.4

Desa	Reparasi Elektronik	Reparasi Jam	Tukang Listrik	Reparasi Alat Kantor	Strum Accu
(1)	(7)	(8)	(9)	(10)	(11)
01 Negari	1	-	-	-	1
02 Takmung	2	-	-	1	2
03 Banjarangkan	3	-	2	1	2
04 Tusan	1	-	2	1	1
05 Bakas	2	-	-	-	-
06 Getakan	1	-	-	-	-
07 Tihingan	2	-	2	-	2
08 Aan	1	-	-	-	1
09 Nyalian	1	-	-	-	1
10 Bungbungan	-	-	-	-	-
11 Timuhun	-	-	-	-	-
12 Nyanglan	1	-	1	-	-
13 Tohpati	-	-	3	-	-
2017	14	-	10	3	9
2016	14	-	10	3	9
2015	15	-	9	2	9
2014	15	-	9	2	9
2013	16	-	10	1	5

Lanjutan Tabel 6.4

Desa	Tukang Sablon	Tukang Jahit	Photo Studio	Tukang Cukur	Salon Kecantikan
(1)	(12)	(13)	(14)	(15)	(11)
01 Negari	-	12	-	-	1
02 Takmung	-	4	-	1	2
03 Banjarangkan	-	7	1	3	3
04 Tusan	1	4	-	1	1
05 Bakas	-	6	-	-	-
06 Getakan	-	9	-	-	-
07 Tihingan	-	4	-	-	3
08 Aan	1	6	-	-	-
09 Nyalian	-	27	1	1	1
10 Bungbungan	-	7	-	-	1
11 Timuhun	-	3	-	1	1
12 Nyanglan	-	1	-	-	-
13 Tohpati	-	3	-	1	-
2017	2	93	2	9	13
2016	2	114	2	7	13
2015	2	114	2	7	13
2014	2	114	2	7	12
2013	2	117	2	6	14

Lanjutan Tabel 6.4

Desa	Bengkel Sepeda	Bengkel Sepeda Motor	Bengkel Mobil	Tukang Patri/Las
(1)	(16)	(17)	(18)	(19)
01 Negari	-	4	3	1
02 Takmung	-	6	6	4
03 Banjarangkan	-	6	1	4
04 Tusan	-	4	1	1
05 Bakas	-	4	-	-
06 Getakan	-	-	-	-
07 Tihingan	-	5	-	1
08 Aan	-	3	-	-
09 Nyalian	-	4	-	-
10 Bungbungan	1	1	1	1
11 Timuhun	1	3	1	-
12 Nyanglan	-	-	-	-
13 Tohpati	-	2	-	-
2017	2	42	13	14
2016	2	41	13	13
2015	2	38	13	12
2014	2	6	15	14
2013	2	37	16	13

Sumber : Kantor Desa

BAB

7

TRANSPORTASI



Penjelasan Teknis

Pengelompokan jalan dimaksudkan untuk mewujudkan kepastian hukum penyelenggaraan jalan sesuai dengan kewenangan Pemerintah dan pemerintah daerah. Jalan umum menurut statusnya dikelompokkan ke dalam jalan nasional, jalan provinsi, jalan kabupaten, jalan kota, dan jalan desa.

1. Jalan nasional, merupakan jalan arteri dan jalan kolektor dalam sistem jaringan jalan primer yang menghubungkan antaribukota provinsi, dan jalan strategis nasional, serta jalan tol.
2. Jalan provinsi, merupakan jalan kolektor dalam sistem jaringan jalan primer yang menghubungkan ibukota provinsi dengan ibukota kabupaten/kota, atau antaribukota kabupaten/kota, dan jalan strategis provinsi.
3. Jalan kabupaten, merupakan jalan lokal dalam sistem jaringan jalan primer yang menghubungkan ibukota kabupaten dengan ibukota kecamatan, antaribukota kecamatan, ibukota kabupaten dengan pusat kegiatan lokal, antarpusat kegiatan lokal, serta jalan umum dalam sistem jaringan jalan sekunder dalam wilayah kabupaten, dan jalan strategis kabupaten.
4. Jalan kota, adalah jalan umum dalam sistem jaringan jalan sekunder yang menghubungkan antarpusat pelayanan dalam kota, menghubungkan pusat pelayanan dengan persil, menghubungkan antarpersil, serta menghubungkan antarpusat permukiman yang berada di dalam kota.
5. Jalan desa, merupakan jalan umum yang menghubungkan kawasan dan/atau antarpermukiman di dalam desa, serta jalan lingkungan.

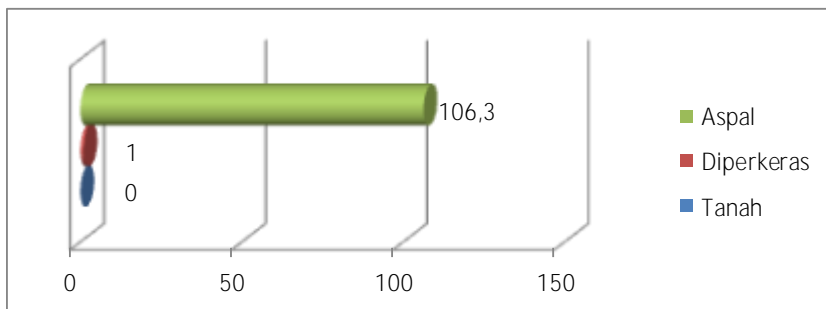
TRANSPORTASI

Meskipun transportasi bukanlah sektor ekonomi utama di Banjarnagran, namun peranan sektor ini tidak dapat dipisahkan dari sektor lainnya. Hal ini mengingat keberadaan sektor transportasi memperlancar arus barang dan jasa. Di Kecamatan Banjarnagran panjang jalan aspal mencapai 106,3 km sedangkan untuk jalan diperkeras memiliki panjang 1 km. Di Kecamatan Banjarnagran semua jalan sudah diaspal dan di beton. Dari 13 desa di Kecamatan Banjarnagran, Desa Tusan memiliki jalan terpanjang yaitu sepanjang 19,4 Km, sedangkan Desa Nyanglan memiliki jalan terpendek yaitu sepanjang 1,5 Km.

Sebagai penghubung jalan, jembatan sangat penting dibangun untuk menunjang kelancaran arus transportasi baik di desa maupun kota. Berdasarkan data yang terkumpul, jumlah jembatan di Kecamatan Banjarnagran adalah 19 buah. Desa Takmung dan Getakan memiliki jumlah jembatan terbanyak yaitu masing - masing 4 buah. Desa Bakas, Aan, Timuhun, Nyanglan dan Tohpati tidak memiliki jembatan.

Dengan pembangunan infrastruktur yang termasuk memadai di Banjarnagran diharapkan aktivitas masyarakat menjadi tidak terganggu sehingga kegiatan ekonomi berjalan lancar

Gambar 7.1 Panjang Jalan Menurut Jenis, 2017 (Km)



Tabel 7.1 Panjang Jalan Menurut Jenis Jalan dan Desa di Kecamatan Banjarangkan, 2017

Desa	Jalan Aspal (Km)	Jalan Diperkeras (Km)	Jalan Tanah (Km)	Jembatan (Km)
(1)	(2)	(3)	(4)	(5)
01 Negari	5,8	-	-	2
02 Takmung	9,1	-	-	4
03 Banjarangkan	8,0	-	-	1
04 Tusan	19,4	-	-	3
05 Bakas	5,3	-	-	-
06 Getakan	11,1	-	-	4
07 Tihingan	6,7	-	-	2
08 Aan	8,4	-	-	-
09 Nyalian	10,0	1,0	-	1
10 Bungbungan	9,0	-	-	2
11 Timuhun	5,5	-	-	-
12 Nyanglan	1,5	-	-	-
13 Tohpati	6,8	-	-	-
2017	106,3	1,0	-	19
2016	97,3	10,3	-	19
2015	97,3	12,3	-	19
2014	97,3	12,3	-	19
2013	89,3	12,3	-	19

Sumber : Kantor Desa

BAB 8

KEUANGAN



Penjelasan Teknis

Keuangan desa adalah semua hak dan kewajiban dalam rangka penyelenggaraan pemerintahan desa yang dapat dinilai dengan uang, termasuk di dalamnya segala bentuk kekayaan yang berhubungan dengan hak dan kewajiban desa tersebut. Keuangan desa berasal dari pendapatan asli desa, APBD dan APBN. Penyelenggaraan urusan pemerintahan desa yang menjadi kewenangan desa didanai dari APB Desa, bantuan pemerintah pusat, dan bantuan pemerintah daerah. Penyelenggaraan urusan pemerintah daerah yang diselenggarakan oleh pemerintah desa didanai dari APBD, sedangkan penyelenggaraan urusan pemerintah pusat yang diselenggarakan oleh pemerintah desa didanai dari APBN

<https://klungkungkab.bps.go.id>

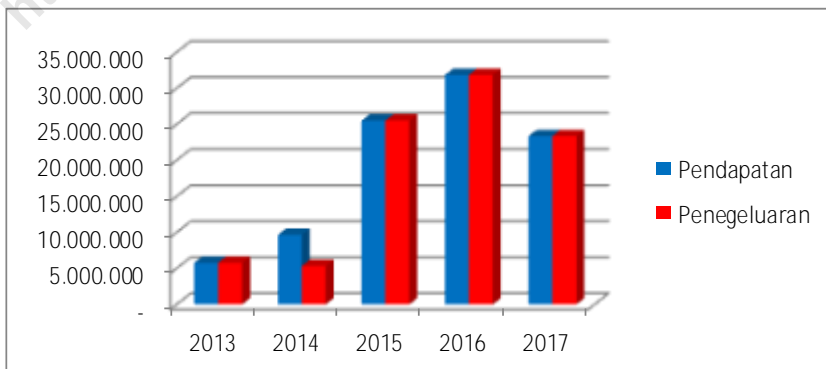
KUANGAN DESA

Sesuai dengan Peraturan Pemerintah Nomor 60 Tahun 2014 pemerintah desa diberikan wewenang penuh untuk mengelola segala bentuk keuangan (dana) yang diterima oleh desa baik yang bersumber dari Pemerintah maupun dari Pendapatan Asli Desa (PAD). Dana tersebut digunakan untuk Pembiayaan Belanja penyelenggaraan pemerintahan Desa, belanja barang dan jasa juga belanja modal

Pendapatan yang diterima oleh pemerintahan desa digunakan untuk pembiayaan Belanja Pegawai, Belanja Barang dan Jasa dan Belanja Modal. Diagram di samping menunjukkan total pendapatan pemerintah desa di seluruh desa di Kecamatan Banjarangkan. Total pendapatan seluruh desa tersebut meningkat setiap tahunnya selama empat tahun berturut-turut. Pada tahun 2017 pendapatan rutin pemerintah desa menurun sebesar 26,60% dibanding tahun sebelumnya.

Desa yang mendapatkan penerimaan pembangunan terbesar adalah Desa Takmung yaitu sebesar 2,035 Miliar rupiah. Sedangkan desa yang mendapatkan penerimaan paling kecil adalah Desa Tohpati yaitu sebesar 1,683 Miliar

Gambar 8.1 Pendapatan dan Pengeluaran Seluruh Pemerintahan Desa 2013-2017



<https://klungkungkab.bps.go.id>

Tabel 8.1 Pendapatan dan Pengeluaran Pemerintah Desa di Kecamatan Banjarangkan, 2017 (Ribuan Rupiah)

Desa	Pendapatan		Pengeluaran	
	Dana Desa	Alokasi Dana Desa	Dana Desa	Alokasi Dana Desa
(1)	(2)	(3)	(4)	(5)
01 Negari	814.000	974.000	814.000	974.000
02 Takmung	831.000	1.204.000	831.000	1.204.000
03 Banjarangkan	289.000	958.000	289.000	958.000
04 Tusan	827.000	1.009.000	827.000	1.009.000
05 Bakas	804.000	961.000	804.000	961.000
06 Getakan	840.000	1.039.000	840.000	1.039.000
07 Tihingan	825.000	1.014.000	825.000	1.014.000
08 Aan	814.000	1.019.000	814.000	1.019.000
09 Nyalian	861.000	1.172.000	861.000	1.172.000
10 Bungbungan	847.000	1.056.000	847.000	1.056.000
11 Timuhun	825.000	1.003.000	825.000	1.003.000
12 Nyanglan	770.000	913.000	770.000	913.000
13 Tohpati	788.000	920.000	788.000	920.000
2017	10.135.000	13.242.000	13.334.530	18.514.634
2016	13.334.530	18.514.634	13.334.530	18.514.634
2015	5.829.277	19.666.359	5.829.277	19.666.359
2014	-	-	-	-
2013	-	-	-	-

Sumber : Kantor Desa

Tabel 8.2 Penerimaan Pembangunan Desa Dirinci Menurut Sumber Penerimaan di Kecamatan Banjarangkan 2017

Desa	Pendapatan Asli Desa (Ribuan Rupiah)	Bantuan dari Pemerintah (Ribuan Rupiah)	Swadaya Masyarakat (Ribuan Rupiah)	Lainnya (Ribuan Rupiah)
(1)	(2)	(3)	(4)	(5)
01 Negari	9.000	2.310.000	-	-
02 Takmung	8.000	3.360.000	6.000	-
03 Banjarangkan	6.000	2.471.000	11.000	-
04 Tusan	8.000	2.778.000	-	15.000
05 Bakas	10.000	2.132.000	6.000	-
06 Getakan	15.000	2.518.000	-	10.000
07 Tihingan	10.000	2.678.000	10.000	-
08 Aan	9.000	2.520.000	-	8.000
09 Nyalian	80.000	3.167.000	11.000	-
10 Bungbungan	-	2.779.000	9.000	-
11 Timuhun	4.000	2.216.000	6.000	-
12 Nyanglan	50.000	2.043.000	-	5.000
13 Tohpati	27.000	2.079.000	-	-
2017	236.000	33.051.000	59.000	38.000
2016	235.821	32.639.791	-	108.267
2015	67.409	24.441.369	-	16.000
2014	-	-	-	-
2013	-	-	-	-

Sumber : Kantor Desa

* Tahun sebelumnya pendapatan asli desa kosong

DATA

MENCERDASKAN BANGSA

<https://klungkungkab.bps.go.id>



**BADAN PUSAT STATISTIK
KABUPATEN KLUNGKUNG**

Jl. Raya Besakih, Desa Akah, Kec. Klungkung

Tlp. (0366) 21180, Fax. (0366) 24242, E-mail : bps5105@bps.go.id

Homepage : <http://klungkungkab.bps.go.id>

ISSN 2477-7684



9 772477 768004