

Katalog / Catalog : 1102001.3308090

KECAMATAN SAWANGAN DALAM ANGKA

Sawangan Subdistrict in Figures

2022



**BADAN PUSAT STATISTIK
KABUPATEN MAGELANG**
BPS-Statistics of Magelang Regency

KECAMATAN SAWANGAN DALAM ANGKA

Sawangan Subdistrict in Figures

2022

<https://magelangkab.go.id>
Kabupaten Magelang



KECAMATAN SAWANGAN DALAM ANGKA
Sawangan Subdistrict in Figures
2022

ISSN: 2442-529x

No. Publikasi/*Publication Number*: 33080.2223

Katalog /*Catalog*: 1102001.3308090

Ukuran Buku/*Book Size*: 14,8 cm x 21 cm

Jumlah Halaman/*Number of Pages* : xxviii+ 120 hal/*pages*

Naskah/*Manuscript*:

Badan Pusat Statistik Kabupaten Magelang

BPS-Statistics of Magelang Regency

Penyunting/*Editor*:

Badan Pusat Statistik Kabupaten Magelang

BPS-Statistics of Magelang Regency

Desain Kover/*Cover Design*:

Badan Pusat Statistik Kabupaten Magelang

BPS-Statistics of Magelang Regency

Ilustrasi Kover/*Cover Illustration*:

Tol Khayangan Wonolelo

Diterbitkan oleh/*Published by*:

©BPS Kabupaten Magelang/*BPS-Statistics of Magelang Regency*

Dicetak oleh/*Printed by*:

TM Percetakan

Dilarang mengumumkan, mendistribusikan, mengomunikasikan, dan/atau mengandakan sebagian atau seluruh isi buku ini untuk tujuan komersil tanpa izin tertulis dari Badan Pusat Statistik Kabupaten Magelang

Prohibited to announce, distribute, communicate, and/or copy part or all of this book for commercial purpose without permission from BPS-Statistics Indonesia of Magelang Regency.

TIM PENYUSUN/TEAM MEMBERS

Pengarah/Director

Toto Desanto, S.Si, M.Si

Penanggung Jawab/Persons in Charge

Toto Desanto, S.Si, M.Si

Penyunting/Editors

Tri Murni HK, S.ST

Pengolah Data dan Penulis Naskah/Data Processor and Writers

Eko Hermawati A S, S.ST

Penata Letak/Layout Designers

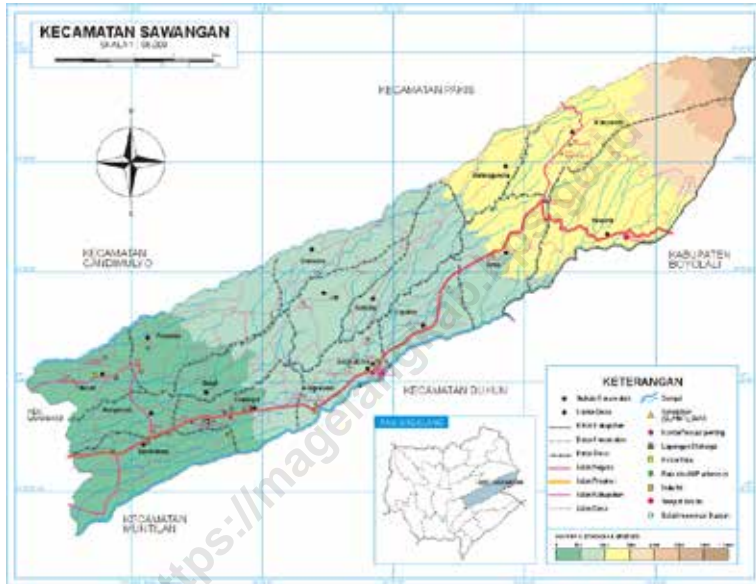
Joko Prasetyo, S.ST, M.Si

KONTRIBUTOR DATA/DATA CONTRIBUTORS

1. Kantor Urusan Agama (KUA) Kecamatan Sawangan/*Religious Affairs Office Sawangan Subdistrict*
2. Balai Keluarga Berencana Keluarga Sejahtera (Balai KB KS) Kecamatan Sawangan/*Family Planning Counseling Center Sawangan Subdistrict*
3. Kantor Kecamatan Sawangan/*Sawangan Subdistrict Office*
4. Badan Pusat Statistik Kabupaten Magelang/*BPS-Statistics of Magelang Regency*

<https://magelangkab.bps.go.id>

PETA WILAYAH Sawangan MAP OF Sawangan



KEPALA BPS KABUPATEN MAGELANG
CHIEF STATISTICIAN OF MAGELANG REGENCY



Toto Desanto, S.Si, M.Si



KATA PENGANTAR

Publikasi Kecamatan Sawangan Dalam Angka merupakan seri publikasi tahunan yang diterbitkan oleh Badan Pusat Statistik Kabupaten Magelang yang menyajikan beragam jenis data, yang dihimpun dari berbagai sumber baik dari internal BPS maupun dari Dinas/Instansi/Lembaga yang ada di tingkat kecamatan. Data yang disajikan dalam buku ini antara lain memuat gambaran umum tentang keadaan geografi, kependudukan, dan kondisi sosial ekonomi Kecamatan Sawangan.

Data yang disajikan dalam Buku Kecamatan Sawangan Dalam Angka 2022 sebagian besar data dan informasi tahun 2021 dengan format dan cakupan yang hampir sama dengan publikasi tahun sebelumnya. Namun demikian, ada beberapa data yang mengalami perubahan baik berupa penambahan maupun pengurangan dengan tetap menjaga keterbandingan dengan tahun-tahun sebelumnya.

Meskipun publikasi ini sudah dipersiapkan dengan sebaik-baiknya, dimungkinkan masih adanya kekurangan. Oleh karena itu, kritik dan saran yang konstruktif berbagai pihak kami harapkan untuk penyempurnaan penerbitan mendatang.

Kepada Koordinator Statistik Kecamatan Sawangan yang telah menyusun naskah, serta semua pihak yang telah memberikan kontribusi terhadap terwujudnya publikasi ini, kami sampaikan terima kasih atas kerja sama dan bantuannya. Semoga publikasi ini mampu memenuhi sebagian dari besarnya tuntutan kebutuhan data statistik, baik oleh dinas/instansi pemerintah, swasta, kalangan akademis, maupun masyarakat luas.

Kota Mungkid, September 2022

Kepala BPS

Kabupaten Magelang

TOTO DESANTO, S.Si, M.Si



PREFACE

The publication of Sawangan Subdistrict in Figure is an annual publication series published by BPS-Statistics of Magelang Regency which presents various types of data, collected from various sources both from internal BPS and from the official office/ agency/institution at the subdistrict level. This book shows general description of the geography, population, and economic social conditions of Sawangan Subdistrict.

The data presented in th “Sawangan Subdistrict In Figures 2022” are mostly from data and information in 2021 with format and coverage that is similar as the previous year’s publication. However, there are some data that have changes in the form of additions and reductions while maintaining comparability with previous years.

Although this publication has been well prepared, it is possible that there are still shortcomings. Therefore, constructive criticisms and suggestions from various parties are expected to improve future publications.

Thank you to the Sawangan Subdistrict Statistics Coordinator who has compiled the manuscript and those who have contributed to the realization of this publication. Hopefully this publication will be able to fulfill some of the demands of statistical data, both by government agencies, private sector, academics, and the wider community.

*Kota Mungkid , September 2022
Chief Statistician of
Magelang Regency*



TOTO DESANTO, S.Si, M.Si

DAFTAR ISI/CONTENTS

	Halaman <i>Page</i>
Kata Pengantar/ <i>Preface</i>	xii
Daftar Isi/ <i>Contents</i>	xiii
Daftar Tabel/ <i>List of Tables</i>	xv
Daftar Gambar/ <i>List of Figures</i>	xxi
Penjelasan Umum/ <i>Explanatory Notes</i>	xxiv
1. Geografi dan Iklim/ <i>Geography and Climate</i>	1
2. Pemerintahan/ <i>Government</i>	11
3. Penduduk/ <i>Population</i>	21
4. Sosial dan Kesejahteraan Rakyat/ <i>Social and Welfare</i>	31
5. Pertanian/ <i>Agriculture</i>	59
6. Pariwisata, Transportasi, dan Komunikasi/ <i>Tourism, Transportation, and Communication</i>	73
7. Perbankan, Koperasi, dan Perdagangan/ <i>Banking, Cooperative, and Trade</i> 87	

DAFTAR TABEL/LIST OF TABLES

Halaman
Page

1.	GEOGRAFI DAN IKLIM/GEOGRAPHY AND CLIMATE	
1.1	KEADAAN GEOGRAFI GEOGRAPHY CONDITION	
1.1.1	Luas Daerah Menurut Desa/Kelurahan di Kecamatan Sawangan, 2021 <i>Total Area by Villages/Kelurahan in Sawangan Subdistrict, 2021</i>	5
1.1.2	Jarak ke Ibukota Kecamatan dan Ibukota Kabupaten/Kota Menurut Desa/Kelurahan di Kecamatan Sawangan (km), 2021 <i>Distance to the Subdistrict Capital and Regency/Municipal Capital by Villages/Kelurahan in Sawangan Subdistrict (km), 2021.....</i>	6
1.1.3	Titik Koordinat dan Ketinggian dari Permukaan Laut Kantor Desa/Kelurahan di Kecamatan Sawangan, 2021 <i>Coordinate Point and DPL of Villages Office in Sawangan Subdistrict, 2021</i>	7
1.1.4	Topografi Desa/Kelurahan di Kecamatan Sawangan, 2021 <i>Topography of Villages in Sawangan Subdistrict, 2021</i>	8
1.1.5	Lokasi Desa terhadap Hutan di Kecamatan Sawangan, 2021 <i>Location of Villages Against Forest Areas in Sawangan Subdistrict, 2021</i>	9
2.	PEMERINTAHAN/GOVERNMENT	
2.1	WILAYAH ADMINISTRATIF ADMINISTRATIVE AREA	
2.1.1	Jumlah Dusun/Lingkungan, Rukun Warga (RW) dan Rukun Tetangga (RT) Menurut Desa/Kelurahan di Kecamatan Sawangan, 2021 <i>Number of Orchards, Community Areas and Neighborhood Areas by Villages¹ in Sawangan Subdistrict, 2021</i>	15
2.1.2	Pembagian Desa/Kelurahan Menurut Klasifikasi di Kecamatan Sawangan, 2021 <i>Classification Status of Villages in in Sawangan Subdistrict, 2021.....</i>	16

**2.2 SUMBER DAYA MANUSIA
HUMAN RESOURCES**

2.2.1	Jumlah Aparat Pemerintahan Desa/Kelurahan di Kecamatan Sawangan, 2022 <i>Number of Villages Officials in Sawangan Subdistrict, 2022.....</i>	17
2.2.2	Nama Kepala Desa/Lurah dan Sekretaris Desa/Lurah di Kecamatan Sawangan, 2022 <i>Names of Villages Master and Te Secretary in Sawangan Subdistrict, 2022</i>	18

3. PENDUDUK/POPULATION

3.1.1	Penduduk, Distribusi Persentase Penduduk, Kepadatan Penduduk, Rasio Jenis Kelamin Penduduk Menurut Desa/Kelurahan di Kecamatan Sawangan, 2021 <i>Population, Percentage Distribution of Population, Population Density, and Population Sex Ratio by Villages/Kelurahan in Sawangan Subdistrict, 2021</i>	23
3.1.2	Jumlah Penduduk Menurut Desa/Kelurahan dan Pendidikan Akhir di Kecamatan Sawangan, 2021 <i>Number of Population by Village and Final Education in Sawangan Subdistrict, 2021</i>	25
3.1.3	Jumlah Penduduk Menurut Desa/Kelurahan dan Agama di Kecamatan Sawangan, 2021 <i>Number of Population by Village and Religion in Sawangan Subdistrict, 2021</i>	28
3.1.4	Jumlah Penduduk Menurut Desa/Kelurahan dan Status Kawin di Kecamatan Sawangan, 2021 <i>Number of Population by Village and Marriage in Sawangan Subdistrict, 2021</i>	30
3.1.5	Jumlah Penduduk Menurut Desa/Kelurahan dan Pekerjaan di Kecamatan Sawangan, 2021 <i>Number of Population by Village and Work in Sawangan Subdistrict, 2021</i>	31

4.	SOSIAL DAN KESEJAHTERAAN RAKYAT/SOCIAL AND WELFARE	
4.1.	PENDIDIKAN EDUCATION	
4.1.1	Banyaknya Desa ¹ /Kelurahan yang Memiliki Fasilitas Sekolah Menurut Tingkat Pendidikan di Kecamatan Sawangan, 2019–2021 <i>Number of Villages¹/Kelurahan Having Educational Facilities by Educational Level in Sawangan Subdistrict, 2019–2021</i>	42
4.1.2	Jumlah Sekolah Menurut Tingkat Pendidikan di Kecamatan Sawangan, 2020/2021 dan 2021/2022 <i>Number of Schools by Educational Level in Sawangan Subdistrict, 2020/2021 and 2021/2022</i>	43
4.1.3	Jumlah Guru Menurut Tingkat Pendidikan di Kecamatan Sawangan, 2020/2021 dan 2021/2022 <i>Number of Teachers by Educational Level in Sawangan Subdistrict, 2020/2021 and 2021/2022</i>	44
4.1.4	Jumlah Murid Menurut Tingkat Pendidikan di Kecamatan Sawangan, 2020/2021 dan 2021/2022 <i>Number of Pupils by Educational Level in Sawangan Subdistrict, 2020/2021 and 2021/2022</i>	45
4.2	KESEHATAN HEALTH	
4.2.1	Banyaknya Desa ¹ /Kelurahan yang Memiliki Sarana Kesehatan Menurut Jenis Sarana Kesehatan di Kecamatan Sawangan, 2019–2021 <i>Number of Villages¹/Kelurahan Health Facilities by Type of Health Facilities in Sawangan Subdistrict, 2019–2021</i>	46
4.2.2	Banyaknya Warga Penderita Kekurangan Gizi Menurut Desa/Kelurahan di Kecamatan Sawangan, 2020 <i>Number of People with Malnutrition by Villages/Kelurahan in Sawangan Subdistrict, 2020</i>	47
4.2.3	Banyaknya Sarana Kesehatan Menurut Desa/Kelurahan dan Jenis Sarana Kesehatan di Kecamatan Sawangan, 2021, <i>Number of Health Facility By Villages and Type of Health Facility in Sawangan Subdistrict, 2021</i>	48

4.2.4	Kemudahan Mencapai Sarana Kesehatan Terdekat Bagi Desa/Kelurahan yang Tidak Ada Sarana Kesehatan Menurut Desa/Kelurahan dan Jenis Sarana Kesehatan di Kecamatan Sawangan, 2021 <i>Ease of Reaching Nearest Health Facilities for Villages With No Health Facilities By Villages and Types of Health Facilities in Sawangan Subdistrict, 2021</i>	50
4.3	PERUMAHAN DAN LINGKUNGAN HOUSING AND ENVIRONMENT	
4.3.1	Banyaknya Desa/Kelurahan Menurut Sumber Air Minum Sebagian Besar Keluarga di Kecamatan Sawangan, 2019–2021 <i>Number of Villages/Kelurahan by Drinking Water Source of Majority Family in Sawangan Subdistrict, 2019–2021</i>	52
4.3.2	Banyaknya Keluarga Menurut Desa/Kelurahan dan Jenis Pengguna Listrik di Kecamatan Sawangan, 2021 <i>Number of Family by Villages/Kelurahan and Type of Electricity Consumer in Sawangan Subdistrict, 2021</i>	53
4.3.3	Banyaknya Desa/Kelurahan Menurut Sumber Penerangan Jalan Utama Desa/Kelurahan di Kecamatan Sawangan, 2019–2021 <i>Number of Villages/Kelurahan by Source of Villages/Kelurahan's Main Street Illumination in Sawangan Subdistrict, 2019–2021</i>	54
4.3.4	Banyaknya Desa/Kelurahan Menurut Penggunaan Fasilitas Tempat Buang Air Besar Sebagian Besar Keluarga di Kecamatan Sawangan, 2019–2021 <i>Number of Villages/Kelurahan by Toilet Facility Used by Majority Family in Sawangan Subdistrict, 2019–2021</i>	55
4.3.5	Banyaknya Desa/Kelurahan Menurut Jenis Bahan Bakar untuk Memasak yang Digunakan Sebagian Besar Keluarga di Kecamatan Sawangan, 2021 <i>Number of Villages/Kelurahan by Type of Cooking Fuel Used by Majority Family in Sawangan Subdistrict, 2021</i>	56
4.4	AGAMA DAN SOSIAL LAINNYA RELIGION AND OTHER SOCIAL AFFAIRS	
4.4.1	Jumlah Tempat Peribadatan Menurut Desa/ Kelurahan di Kecamatan Sawangan, 2021	

	Halaman Page
	<i>Number of Worship Places by Villages/Kelurahan in Sawangan Subdistrict, 2021</i> 57
4.4.2	<i>Banyaknya Kejadian Bencana Alam Menurut Desa/Kelurahan dan Jenis Bencana Alam di Kecamatan Sawangan, 2020 Number of Natural Disaster Events by Villages/Kelurahan and Type of Natural Disaster in Sawangan Subdistrict, 2020</i> 58
4.4.3	<i>Banyaknya Korban Jiwa Akibat Bencana Alam Menurut Desa/ Kelurahan dan Jenis Bencana Alam di Kecamatan Sawangan, 2020 Number of Fatalities Due to Natural Disasters by Villages/Kelurahan and Type of Natural Disaster in Sawangan Subdistrict, 2020</i> 61
4.4.4	<i>Keberadaan Fasilitas/Upaya Antisipasi/Mitigasi Bencana Alam Menurut Desa/Kelurahan di Kecamatan Sawangan, 2021 Existence of Facilities/Efforts for Anticipation/Mitigation of Natural Disasters by Villages/Kelurahan by Villages/Kelurahan in Sawangan Subdistrict, 2021</i> 64
4.4.5	<i>Banyaknya Desa/Kelurahan yang Memiliki Kelompok Kegiatan Olahraga Menurut Jenis Olahraga dan Ketersediaan Fasilitas/ Lapangan Olahraga di Kecamatan Sawangan, 2021 Number of Villages/Kelurahan Having Sport Activities Groups by Type of Sport and Availability of Sport Facilities/Fields in Sawangan Subdistrict, 2021</i> 66
4.4.6	<i>Jumlah Pasangan Usia Subur (PUS) Menurut Kepesertaan KB dan Desa/Kelurahan di Kecamatan Sawangan,2021</i> <i>Number of Eligible Couples by Family Planning Participants and Village in Sawangan Subdistrict,2021</i> 67
4.4.7	<i>Jumlah Peserta KB Aktif Menurut Jenis Kontrasepsi dan Desa/Kelurahan di Kecamatan Sawangan,2021 Number of Family Planning Participants by Villages in Sawangan Subdistrict,2021</i> 68
4.4.8	<i>Jumlah Pasangan Usia Subur (PUS) Yang Tidak Ikut Keluarga Berencana (KB) Menurut Desa/ Kelurahan di Kecamatan Sawangan, 2021 Number of Eligible Couples Non-Family Planning Participant by Villages in Sawangan Subdistrict, 2021</i> 70
4.4.9	<i>Jumlah Pernikahan Menurut Lokasi Pernikahan di Kecamatan Sawangan, 2021</i>

	<i>Number of Marriage by Mariage Location in Sawangan Subdistrict, 2021</i>	171
4.4.10	Jumlah Pernikahan Menurut Wali Pernikahan di Kecamatan Sawangan, 2021 <i>Number of Marriage by Marriage Guardian in Sawangan Subdistrict, 2021</i>	72
4.4.11	Jumlah Pernikahan Menurut Desa dan Usia Pengantin Pria di Kecamatan Sawangan, 2021 <i>Number of Marriage by Villages and Age of Groom in Sawangan, 2021</i>	73
4.4.12	Jumlah Pernikahan Menurut Desa dan Usia Pengantin Wanita di Kecamatan Sawangan, 2021 <i>Number of Marriage by Villages and Age of Bride in Sawangan, 2021</i>	174
4.4.13	Jumlah Pernikahan Menurut Desa dan Pendidikan Pengantin Pria di Kecamatan Sawangan, 2021 <i>Number of Marriage by Villages and Education of Groom in Sawangan, 2021</i>	75
4.4.14	Jumlah Pernikahan Menurut Desa dan Pendidikan Pengantin Wanita di Kecamatan Sawangan, 2021 <i>Number of Marriage by Villages and Education of Bride in Sawangan, 2021</i>	76
5.	PERTANIAN/AGRICULTURE	
5.1	Luas Panen Tanaman Sayuran dan Buah-buahan Semusim Menurut Jenis Tanaman di Kecamatan Sawangan (ha), 2018–2021 <i>Harvested Area of Seasonal Vegetables and Fruits by Kind of Plant in Sawangan Subdistrict (ha), 2018–2021</i>	83
5.2	Produksi Tanaman Sayuran dan Buah-buahan Semusim Menurut Jenis Tanaman di Kecamatan Sawangan (kuintal), 2018–2021 <i>Production of Seasonal Vegetables and Fruits by Kind of Plant in Sawangan Subdistrict (quintal), 2018–2021</i>	84
5.3	Luas Panen Tanaman Biofarmaka Menurut Jenis Tanaman di Kecamatan Sawangan (m ²), 2018–2021 <i>Harvested Area of Medicinal Plants by Kind of Plant in Sawangan Subdistrict (m²), 2018–2021</i>	85

5.4	<p>Produksi Tanaman Biofarmaka Menurut Jenis Tanaman di Kecamatan Sawangan (kg), 2018–2021 <i>Production of Medicinal Plants by Kind of Plant in Sawangan Subdistrict (kg), 2018–2021</i></p>	86
5.5	<p>Luas Panen Tanaman Hias Menurut Jenis Tanaman di Kecamatan Sawangan (m²), 2018–2021 <i>Harvested Area of Ornamental Plants by Kind of Plant in Sawangan Subdistrict (m²), 2018–2021</i></p>	87
5.6	<p>Produksi Tanaman Hias Menurut Jenis Tanaman di Kecamatan Sawangan (tangkai), 2018–2021 <i>Production of Ornamental Plants by Kind of Plant n Sawangan Subdistrict (stalks), 2018–2021</i></p>	88
5.7	<p>Produksi Buah-Buahan dan Sayuran Tahunan Menurut Jenis Tanaman di Kecamatan Sawangan (kuintal), 2018–2021 <i>Production of Annual Fruits and Vegetables by Kind of Plant in Sawangan Subdistrict (quintal), 2018–2021</i></p>	89
5.8	<p>Luas Tanam, Luas Puso, dan Luas Panen Tanaman Padi Sawah Menurut Bulan di Kecamatan Sawangan (Ha), 2021</p>	90
5.9	<p>Luas Tanam, Luas Puso, dan Luas Panen Tanaman Jagung Menurut Bulan di Kecamatan Sawangan (Ha), 2021</p>	91
5.10	<p>Luas Tanam, Luas Puso, dan Luas Panen Tanaman Kacang Tanah Menurut Bulan di Kecamatan Salaman (Ha), 2021</p>	92
5.11	<p>Luas Tanam, Luas Puso, dan Luas Panen Tanaman Ubi Kayu Sawah Menurut Bulan di Kecamatan Salaman (Ha), 2021</p>	93
5.12	<p>Luas Tanam, Luas Puso, dan Luas Panen Tanaman Ubi Jalar Menurut Bulan di Kecamatan Sawangan (Ha), 2021</p>	94

5.13	Luas Tanam, Luas Puso, dan Luas Panen Tanaman Talas Menurut Bulan di Kecamatan Sawangan (Ha), 2021 <i>Planting Area, Damaged Area and Harvest Area of Taro Potato by Month in Sawangan Subdistrict (hectar), 2021</i>	95
5.14	Luas Tanam, Luas Puso, Luas Panen, dan Produksi Tanaman Kentang Menurut Bulan di Kecamatan Sawangan, 2021 <i>Planting Area, Damaged Area, Harvest Area, and Production of Potato by Month in Sawangan Subdistrict, 2021</i>	96
5.15	Luas Tanam, Luas Puso, Luas Panen, dan Produksi Tanaman Cabai Rawit Menurut Bulan di Kecamatan Sawangan, 2021 <i>Planting Area, Damaged Area, Harvest Area, and Production of Cayenne by Month in Sawangan Subdistrict, 2021</i>	97
5.16	Luas Tanam, Luas Puso, Luas Panen, dan Produksi Tanaman Bawang Merah Menurut Bulan di Kecamatan Sawangan, 2021 <i>Planting Area, Damaged Area, Harvest Area, and Production of Red Onion by Month in Sawangan Subdistrict, 2021</i>	98
5.17	Luas Tanam, Luas Puso, Luas Panen, dan Produksi Tanaman Bawang Putih Menurut Bulan di Kecamatan Sawangan, 2021 <i>Planting Area, Damaged Area, Harvest Area, and Production of Garlic by Month in Sawangan Subdistrict, 2021</i>	99
5.18	Luas Tanam, Luas Puso, Luas Panen, dan Produksi Tanaman Kacang Panjang Menurut Bulan di Kecamatan Sawangan, 2021 <i>Planting Area, Damaged Area, Harvest Area, and Production of Long Beans by Month in Sawangan Subdistrict, 2021</i>	100
6.	PARIWISATA, TRANSPORTASI, DAN KOMUNIKASI/TOURISM, TRANSPORTATION, AND COMMUNICATION	
6.	Persentase Desa/Kelurahan Menurut Keberadaan Angkutan Umum di Kecamatan Sawangan, 2021 <i>Percentage of Villages According to Availability of Public Transportation in Sawangan Subdistrict, 2021</i>	104
6.1	PARIWISATA TOURISM	

6.1.1	Jumlah Sarana Akomodasi Menurut Desa/Kelurahan dan Jenis Akomodasi di Kecamatan Sawangan, 2021 <i>Number of Accomodation Facilities by Villages/Kelurahan and Type of Accomodation in Sawangan Subdistrict, 2021</i>	105
6.2	TRANSPORTASI TRANSPORTATION	
6.2.1	Prasarana dan Sarana Transportasi Antar Desa/Kelurahan Menurut Desa/Kelurahan di Kecamatan Sawangan, 2021 <i>Inter-Villages/Kelurahan Transportation Infrastructure and Facilities by Villages/Kelurahan in Sawangan Subdistrict, 2021</i>	106
6.3	KOMUNIKASI COMMUNICATION	
6.3.1	Keberadaan Kantor Pos/Pos Pembantu/Rumah Pos, Pos Keliling, dan Perusahaan/Agen Jasa Ekspedisi Swasta Menurut Desa/Kelurahan di Kecamatan Sawangan, 2021 <i>Number of Post Office/Subsidiary of Post Office, Mobile Portal Service, Private Expedition Service Company by Villages/Kelurahan in Sawangan Subdistrict, 2021</i>	108
6.3.2	Jumlah Menara Telepon seluler dan Operator Layanan Komunikasi Telepon Seluler Menurut Desa/ Kelurahan di Kecamatan Sawangan, 2021 <i>Number of Base Transceiver Station (BTS) and Cellular Phone Communication Service Operators by Villages/Kelurahan in Sawangan Subdistrict, 2021</i>	109
6.3.3	Kekuatan Sinyal Telepon Seluler dan Jenis Sinyal Internet Telepon Seluler Menurut Desa/Kelurahan di Kecamatan Sawangan, 2021 <i>The Strenght of Celular Phone Signal by Villages/Kelurahan in Sawangan Subdistrict, 2021</i>	110
7.	PERBANKAN, KOPERASI, DAN PERDAGANGAN/BANKING, COOPERATIVE, AND TRADE	
7.1	Banyaknya Sarana Lembaga Keuangan Bank Menurut Desa/ Kelurahan dan Jenis Bank di Kecamatan Sawangan, 2021 <i>Number of Bank by Villages/Kelurahan and Type of Bank in Sawangan Subdistrict, 2021</i>	115

7.2	Banyaknya Koperasi Aktif Menurut Menurut Desa/Kelurahan dan Jenis Koperasi di Kecamatan Sawangan, 2021 <i>Number of Cooperative by Villages/Kelurahan and Type of Cooperative in Sawangan Subdistrict, 2021</i>	116
7.3	Banyaknya Sarana Perdagangan Menurut Desa/Kelurahan dan Jenis Sarana Perdagangan di Kecamatan Sawangan, 2021 <i>Number of Trade Facilities by Villages/Kelurahan and Type of Trade Facilities in Sawangan Subdistrict, 2021</i>	118

<https://magelangkab.bps.go.id>

DAFTAR GAMBAR/LIST OF FIGURES

	Halaman Page
1. Luas Desa/Kelurahan di Kecamatan Sawangan (km ²) <i>Total Area in Sawangan Subdistrict (km²), 2021</i>	4
2. Jumlah Dusun/Lingkungan, Rukun Warga (RW), dan Rukun Tetangga (RT) di Kecamatan Sawangan, 2021 <i>Number of Orchards, Community Areas, and Neighborhood Areas in Sawangan Subdistrict, 2021</i>	14
3. Persentase Penduduk Menurut Pendidikan Akhir di Kecamatan Sawangan, 2021 <i>Number of Population by Village and Education in Sawangan Subdistrict, 2021</i>	22
4. Jumlah Sekolah Menurut Tingkat Pendidikan di Kecamatan Sawangan, 2021/2022 <i>Number of Schools by Educational Level in Sawangan Subdistrict, 2021/2022</i>	41
5. Luas Panen Tanaman Sayuran dan Buah-buahan Semusim Menurut Jenis Tanaman di Kecamatan Sawangan (ha), 2021 <i>Harvested Area of Seasonal Vegetables and Fruits by Kind of Plant in Sawangan Subdistrict (ha), 2021</i>	92
7. Banyaknya Sarana Lembaga Keuangan Bank Menurut Jenis Bank di Kecamatan Sawangan, 2021 <i>Number of Bank by Type of Bank in Sawangan Subdistrict, 2021</i>	124

PENJELASAN UMUM/EXPLANATORY NOTES

Tanda-tanda, satuan-satuan, dan lain-lainnya yang digunakan dalam publikasi ini adalah sebagai berikut:

Symbols, measurement units, and acronyms which are used in this publication, are as follows:

1. TANDA-TANDA/SYMBOLS

Data tidak tersedia/ <i>Data not available</i>	: ...
Tidak ada atau nol / <i>Null or zero</i>	: -
Data dapat diabaikan/ <i>Data negligible</i>	: 0
Tanda decimal/ <i>Decimal point</i>	: ,
Data tidak dapat ditampilkan/ <i>Not applicable</i>	: NA
Angka estimasi/ <i>Estimated figures</i>	: e
Angka diperbaiki/ <i>Revised figures</i>	: r
Angka sementara/ <i>Preliminary figures</i>	: x
Angka sangat sementara/ <i>Very preliminary figures</i>	: xx
Angka sangat sangat sementara/ <i>Very very preliminary figures</i>	: xxx

2. SATUAN/UNITS

barel/ <i>barrel</i>	: 158,99 liter/ <i>litres</i> = 1/6,2898 m ³
hektar (ha)/ <i>hectare (ha)</i>	: 10 000 m ²
kilometer (km)/ <i>kilometres (km)</i>	: 1 000 meter/ <i>meters (m)</i>
knot/ <i>knot</i>	: 1,8523 km/jam (<i>km/hour</i>)
kuintal/ <i>quintal</i>	: 100 kg
KWh	: 1 000 Watt hour
MWh	: 1 000 KWh
liter (untuk beras)/ <i>litre (for rice)</i>	: 0,80 kg
MMSCF	: 1/35,3 m ³
metrik ton (m.ton)/ <i>metric ton (m. ton)</i>	: 0,98421 long ton = 1 000 kg
ons/ <i>ounce</i>	: 28,31 gram/ <i>grams</i>
ton	: 1 000 kg

Satuan lain: buah, dus, butir, helai/lembar, kaleng, batang, pulsa, ton kilometer (ton-km), jam, menit, persen (%).

Other units: unit, pack, pieces, sheet, tin, pulse, ton-kilometres(ton-km), hour, minute, percent (%).

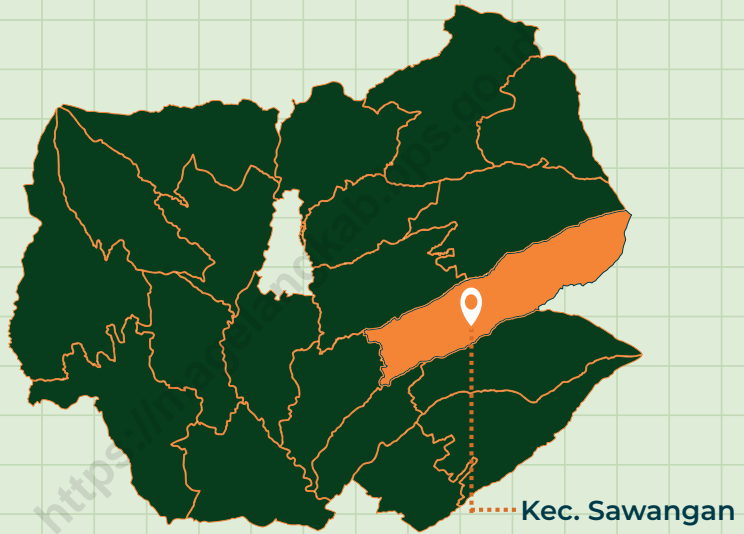
Perbedaan angka di belakang koma disebabkan oleh pembulatan angka.

The difference in decimal numbers is caused by rounding.



GEOGRAFI & IKLIM

Geography and Climate



Luas Wilayah Kecamatan Sawangan 2021:

72,37 km²

Desa Wonolelo merupakan desa **terluas** di Kecamatan Sawangan dengan luas 12,35 km²

Desa Mangunsari merupakan desa **terkecil** di Kecamatan Sawangan dengan luas 2,67 km²

PENJELASAN TEKNIS**TECHNICAL NOTES**

Geografi

Kecamatan Sawangan merupakan salah satu kecamatan di Kabupaten Magelang yang letaknya berbatasan dengan beberapa Kecamatan, antara lain Kecamatan Pakis, Kecamatan Candimulyo, Kecamatan Dukun, Kecamatan Muntilan, Kecamatan Mungkid serta Kabupaten Boyolali.

Geography

Sawangan Subdistrict is either one territory in Magelang Regency. The region are located between other subdistrict, these are Pakis subdistrict, Candimulyo subdistrict, Dukun subdistrict, Muntilan Subdistrict and Boyolali Regency.

Gambar 1. Luas Desa/Kelurahan di Kecamatan Sawangan (km²)
Figures 1. Total Area in Sawangan Subdistrict (km²), 2021



Sumber/Source: EPT 1983/1983 Land Use evaluation

1.1 KEADAAN GEOGRAFI GEOGRAPHY CONDITION

Tabel 1.1.1 Luas Daerah Menurut Desa/Kelurahan di Kecamatan Sawangan, 2021
Table *Total Area by Villages/Kelurahan in Sawangan Subdistrict, 2021*

Desa/Kelurahan Village/Kelurahan	Luas (km ²) Total Area (sq.km)	Persentase terhadap Luas Kecamatan Percentage to Subdistrict Area
(1)	(2)	(3)
001 Gondowangi	3.97	5.49
002 Sawangan	3.57	4.93
003 Mangunsari	2.67	3.69
004 Tirtosari	2.95	4.08
005 Podosoko	5.70	7.88
006 Butuh	6.15	8.50
007 Krogowanan	3.02	4.17
008 Kapuhan	4.32	5.97
009 Gantang	4.42	6.11
010 Jati	5.17	7.14
011 Soronalan	3.96	5.47
012 Wulunggunung	3.32	4.59
013 Ketep	4.18	5.78
014 Wonolelo	12.35	17.07
015 Banyuroto	6.62	9.15
Jumlah/Total	72.37	100.00

Sumber/Source: Badan Pusat Statistik Kabupaten Magelang/BPS-Statistics of Magelang Regency

Tabel
Table 1.1.2

Jarak ke Ibukota Kecamatan dan Ibukota Kabupaten/Kota Menurut Desa/Kelurahan di Kecamatan Sawangan (km), 2021
Distance to the Subdistrict Capital and Regency/Municipal Capital by Villages/Kelurahan in Sawangan Subdistrict (km), 2021

Desa/Kelurahan Village/Kelurahan	Jarak ke Ibukota Kecamatan Distance to Subdistrict Capital	Jarak ke Ibukota Kabupaten/Kota Distance to Regency/ Municipal Capital
(1)	(2)	(3)
001 Gondowangi	7	14
002 Sawangan	3	16
003 Mangunsari	7	15
004 Tirtosari	9	15
005 Podosoko	11	17
006 Butuh	5	15
007 Krogowanan	1	19
008 Kapuhan	2	20
009 Gantang	2	20
010 Jati	5	25
011 Soronalan	6	25
012 Wulunggunung	12	33
013 Ketep	5	23
014 Wonolelo	10	34
015 Banyuroto	9	27

Sumber/Source: Badan Pusat Statistik Kabupaten Magelang/BPS-Statistics of Magelang Regency

Tabel
Table 1.1.3

Titik Koordinat dan Ketinggian dari Permukaan Laut Kantor Desa/Kelurahan di Kecamatan Sawangan, 2021
Coordinate Point and DPL of Villages Office in Sawangan Subdistrict, 2021

Titik Koordinat Coordinate Point			
Desa/Kelurahan Village/Kelurahan	Lintang Selatan South Latitude	Bujur Timur East Longitude	Ketinggian Sea Level Height
(1)	(2)	(3)	(4)
001 Gondowangi	7.54408	110.29335	453
002 Sawangan	7.53720	110.31499	526
003 Mangunsari	7.54074	110.29543	459
004 Tirtosari	7.52962	110.28436	450
005 Podosoko	7.52180	110.29446	491
006 Butuh	7.53363	110.30865	505
007 Krogowanan	7.52906	110.34367	680
008 Kapuhan	7.51761	110.35944	792
009 Gantang	7.50609	110.35309	818
010 Jati	7.50662	110.33951	755
011 Soronalan	7.49764	110.33633	474
012 Wulunggunung	7.47145	110.38374	1 274
013 Ketep	7.49984	110.37752	1 065
014 Wonolelo	7.49512	110.39172	1 128
015 Banyuroto	7.47248	110.39412	1 335

Sumber/Source: Badan Pusat Statistik Kabupaten Magelang/BPS-Statistics of Magelang Regency

Tabel 1.1.4 **Topografi Desa/Kelurahan di Kecamatan Sawangan, 2021**
Table **Topography of Villages in Sawangan Subdistrict, 2021**

Desa/Kelurahan Village/Kelurahan	Puncak/Lereng	Lembah	Daratan
(1)	(2)	(3)	(4)
001 Gondowangi	-	-	1
002 Sawangan	-	-	1
003 Mangunsari	-	-	1
004 Tirtosari	-	-	1
005 Podosoko	-	-	1
006 Butuh	-	-	1
007 Krogowan	-	-	1
008 Kapuhan	1	-	-
009 Gantang	1	-	-
010 Jati	1	-	-
011 Soronalan	1	-	-
012 Wulunggunung	1	-	-
013 Ketep	1	-	-
014 Wonolelo	1	-	-
015 Banyuroto	1	-	-

Sumber/Source: Badan Pusat Statistik Kabupaten Magelang/BPS-Statistics of Magelang Regency

Tabel
Table 1.1.5

Lokasi Desa terhadap Hutan di Kecamatan Sawangan, 2021
Location of Villages Against Forest Areas in Sawangan Subdistrict, 2021

Desa/Kelurahan Village/Kelurahan	Di Dalam Kawasan Hutan Inside the Forest Area	Tepi/Sekitar Kawasan Hutan Edge of Forest Area	Di Luar Kawasan Hutan Outside of Forest Area
(1)	(2)	(3)	(4)
001 Gondowangi	-	-	1
002 Sawangan	-	-	1
003 Mangunsari	-	-	1
004 Tirtosari	-	-	1
005 Podosoko	-	-	1
006 Butuh	-	-	1
007 Krogowanan	-	-	1
008 Kapuhan	-	-	1
009 Gantang	-	-	1
010 Jati	-	-	1
011 Soronalan	-	-	1
012 Wulunggunung	-	1	-
013 Ketep	-	-	1
014 Wonolelo	-	1	-
015 Banyuroto	-	1	-

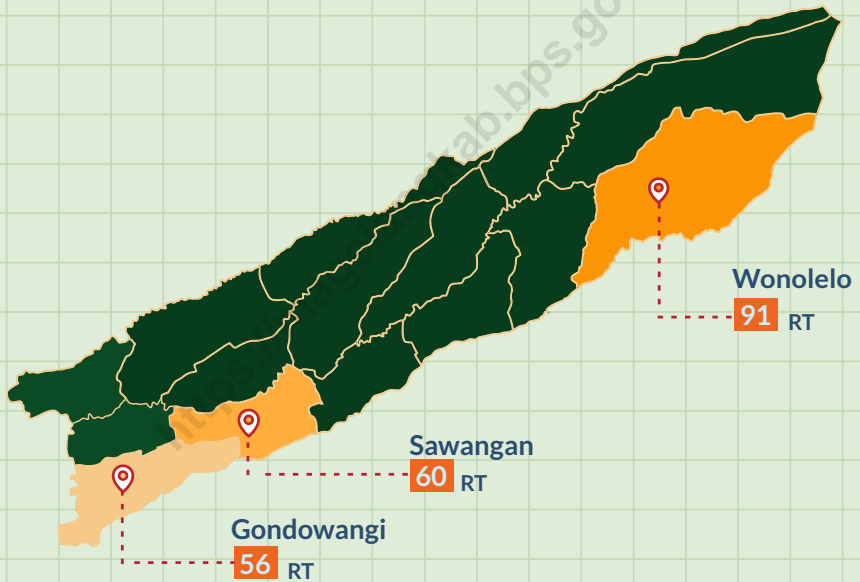
Sumber/Source: Badan Pusat Statistik Kabupaten Magelang/BPS-Statistics of Magelang Regency

BAB
CHAPTER
2

PEMERINTAHAN

Government

Desa dengan jumlah **Rukun Tetangga** terbanyak di Kecamatan Sawangan 2021



Kecamatan Sawangan terdiri dari
15 Desa, 175 Dusun,
175 RW dan 662 RT



PENJELASAN TEKNIS

1. Banyaknya wilayah administrasi terkecil setingkat desa di Indonesia, yaitu mencakup : desa, kelurahan, UPT/ SPT, dan lainnya.

2. Desa, adalah kesatuan masyarakat hukum yang memiliki batas wilayah yang berwenang untuk mengatur dan mengurus urusan pemerintahan, kepentingan masyarakat setempat berdasarkan prakarsa masyarakat, hak asal usul, dan/atau hak tradisional yang diakui dan dihormati dalam sistem pemerintahan Negara Kesatuan Republik Indonesia (Undang - Undang Nomor 6 Tahun 2014 tentang Desa). Kepala Desa dipilih secara langsung oleh masyarakat di Desa tersebut.

3. Kelurahan adalah pembagian wilayah administratif di Indonesia di bawah kecamatan. Lurah diangkat oleh Bupati/Walikota atas usul sekretaris daerah dari pegawai negeri sipil yang memenuhi persyaratan sesuai dengan ketentuan peraturan perundang undangan (Undang - undang No 23 Tahun 2014 Tentang Pemerintah Daerah)

TECHNICAL NOTES

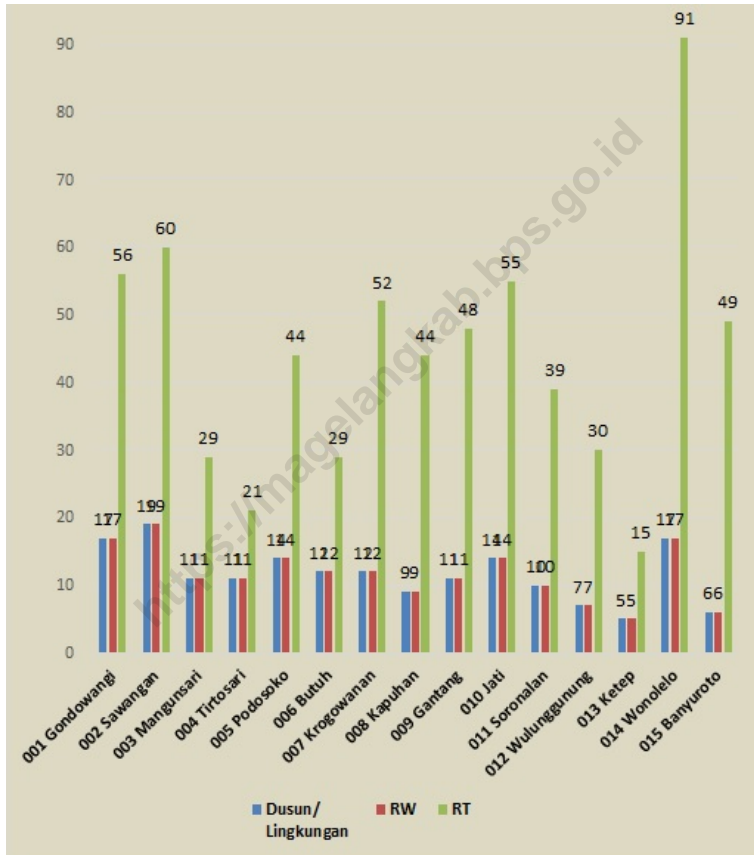
1. *The number of smallest administrative areas at the village level in Indonesia, which includes: villages, sub-districts, UPT/SPT, and others.*

2. *Village is a village and traditional village or what is called by another name, hereinafter referred to as Village, is a legal community unit that has territorial boundaries that are authorized to regulate and manage government affairs, the interests of the local community based on community initiatives, origin rights, and/or traditional rights that are recognized and respected in the government system of the Unitary State of the Republic of Indonesia (Law Number 6 of 2014 concerning Villages). The village head is directly elected by the community in the village.*

3. *Kelurahan is the division of administrative areas in Indonesia under sub-districts. Lurah is appointed by the Regent/Mayor on the recommendation of the regional secretary from a civil servant who meets the requirements in accordance with the provisions of the legislation (Law No. 23 of 2014 concerning Regional Government)*

Gambar 2.
Figures

Jumlah Dusun/Lingkungan, Rukun Warga (RW), dan Rukun Tetangga (RT) di Kecamatan Sawangan, 2021
Number of Orchards, Community Areas, and Neighborhood Areas in Sawangan Subdistrict, 2021



Sumber/Source : Monografi Desa/ village monograph

2.1 WILAYAH ADMINISTRATIF ADMINISTRATIVE AREA

Tabel 2.1.1 Jumlah Dusun/Lingkungan, Rukun Warga (RW) dan Rukun Tetangga (RT) Menurut Desa/Kelurahan di Kecamatan Sawangan, 2021
Number of Orchards, Community Areas and Neighborhood Areas by Villages¹ in Sawangan Subdistrict, 2021

Desa/Kelurahan <i>Village/Kelurahan</i>	Dusun/ Lingkungan <i>Orchards</i>	Rukun Warga (RW) <i>Community Areas</i>	Rukun Tetangga (RT) <i>Neighborhood Areas</i>
(1)	(2)	(3)	(4)
001 Gondowangi	17	17	56
002 Sawangan	19	19	60
003 Mangunsari	11	11	29
004 Tirtosari	11	11	21
005 Podosoko	14	14	44
006 Butuh	12	12	29
007 Krogowanan	12	12	52
008 Kapuhan	9	9	44
009 Gantang	11	11	48
010 Jati	14	14	55
011 Soronalan	10	10	39
012 Wulunggunung	7	7	30
013 Ketep	5	5	15
014 Wonolelo	17	17	91
015 Banyuroto	6	6	49
Jumlah/Total	175	175	662

Catatan/Note:...

Sumber/Source: Monografi Desa dan Hasil Pemutakhiran Kerangka Geospasial dan Muatan Wilayah Kerja Statistik Sensus Pertanian 2023 (Maret 2022)/*Village Monograph and The Result of The Update of The Geospatial Framework and The Work Area Content of The 2023 Agricultural Census Statistics (Maret 2022)*

Tabel 2.1.2 Pembagian Desa/Kelurahan Menurut Klasifikasi di Kecamatan Sawangan, 2021
Table *Classification Status of Villages in in Sawangan Subdistrict, 2021*

Desa/Kelurahan Village/Kelurahan	Status Status	
	Perkotaan Urban	Perdesaan Rural
(1)	(2)	(3)
001 Gondowangi	-	1
002 Sawangan	-	1
003 Mangunsari	-	1
004 Tirtosari	-	1
005 Podosoko	-	1
006 Butuh	-	1
007 Krogowanan	-	1
008 Kapuhan	-	1
009 Gantang	-	1
010 Jati	-	1
011 Soronalan	-	1
012 Wulunggunung	-	1
013 Ketep	-	1
014 Wonolelo	-	1
015 Banyuroto	-	1

Sumber/Source.: Badan Pusat Statistik Kabupaten Magelang/BPS - *Statistics of Magelang Regency*

2.2 SUMBER DAYA MANUSIA HUMAN RESOURCES

Tabel 2.2.1 Jumlah Aparat Pemerintahan Desa/Kelurahan di Kecamatan Sawangan, 2022
Number of Villages Officials in Sawangan Subdistrict, 2022

Desa/Kelurahan Village/Kelurahan	Kades/ Lurah Head man	Sekdes/ Seklur Secretary	Kaur/ Kaise Head Section	Pelaksana Kewilayahan (Kadus, Ketua RT dan Ketua RW)	Jumlah Total
(1)	(2)	(3)	(4)	(5)	(6)
001 Gondowangi	1	1	5	81	88
002 Sawangan	1	1	5	66	73
003 Mangunsari	1	1	5	40	47
004 Tirtosari	1	1	5	37	44
005 Podosoko	1	1	5	68	75
006 Butuh	1	1	5	50	57
007 Krogowanan	1	1	5	70	77
008 Kapuhan	1	1	5	62	69
009 Gantang	1	1	5	67	74
010 Jati	1	1	6	77	85
011 Soronalan	1	1	5	57	64
012 Wulunggunung	1	1	4	36	42
013 Ketep	1	0	5	23	29
014 Wonolelo	1	1	6	99	107
015 Banyuroto	1	1	4	53	59
Jumlah/Total	15	14	74	886	989

Sumber/Source: Kantor Kecamatan Sawangan/Sawangan Subdistrict Office

Tabel
Table 2.2.2

Nama Kepala Desa/Lurah dan Sekretaris Desa/Lurah di Kecamatan Sawangan, 2022
Names of Villages Master and Te Secretary in Sawangan Subdistrict, 2022

Desa/Kelurahan Village/Kelurahan	Nama Kepala Desa Names of Villages Master	Nama Sekretaris Desa/Lurah Secretary of Villages
(1)	(2)	(3)
001 Gondowangi	Bambang Setiyajid, SE	Adhi Handoko, A.Md
002 Sawangan	Haryanto	Suwartadi
003 Mangunsari	Puas Siswa Widada	Yuhanti Sri Suprihantini, S.Pd
004 Tirtosari	Nuryadi	Dwi Tulus Subagyo
005 Podosoko	Tuban Subagyo	Kuwato
006 Butuh	Suharyanto	Hernawan Indra,SE
007 Krogowanan	Sugiyono	Hendy Budi Andriyanto
008 Kapuhan	Joko Winarno	Sarwadi
009 Gantang	Kardinal	Marno
010 Jati	Agustinus Suanto	Gino Ariwibowo
011 Soronalan	Saryoto	Agus Suprihono
012 Wulunggunung	Munawar, SE	Rahmat Supriyanto
013 Ketep	Siswanto	-
014 Wonolelo	M. Marpomo	Tri Anto
015 Banyuroto	Yanto	Rochmad

Sumber/Source: Kantor Kecamatan Sawangan/Sawangan Subdistrict Office



PENDUDUK

Population

Jumlah Penduduk Kecamatan Sawangan 2021 sebanyak **57.964** jiwa dengan kepadatan penduduk **801** jiwa/km²



Laki-laki
29.198 jiwa



Perempuan
28.766 jiwa

3 Desa dengan penduduk terbanyak



PENJELASAN TEKNIS

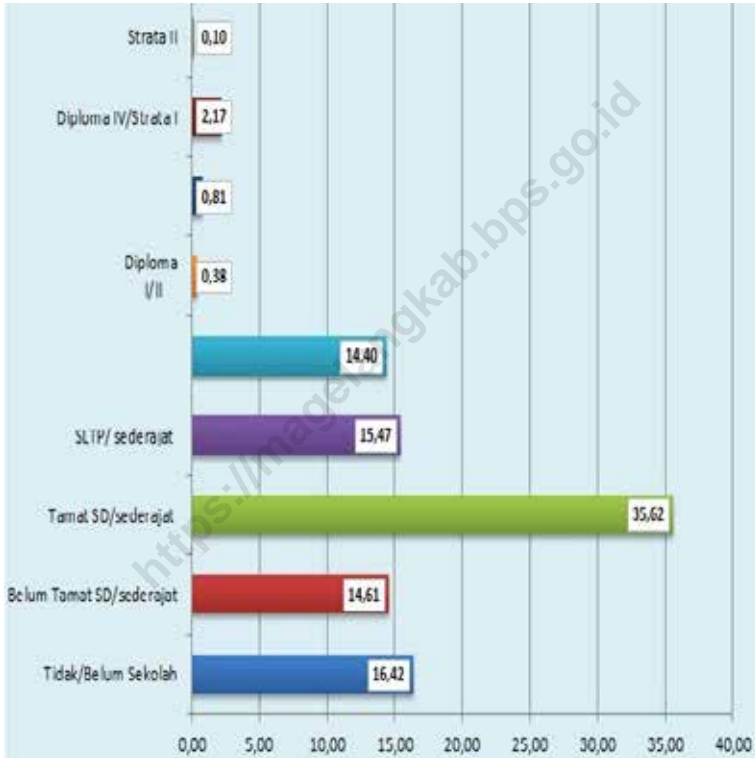
1. Kepadatan penduduk adalah rasio banyaknya penduduk per kilometer persegi.
2. Rasio jenis kelamin adalah perbandingan antara jumlah penduduk laki-laki dan jumlah penduduk perempuan di suatu daerah atau negara pada suatu waktu tertentu. Biasanya dinyatakan dengan banyaknya penduduk laki laki untuk 100 penduduk perempuan.
3. Distribusi penduduk adalah pola persebaran penduduk di suatu wilayah, baik berdasarkan batas batas geografis maupun berdasarkan batas batas administrasi pemerintahan.

TECHNICAL NOTES

1. *Population density is a measure of the distribution of the population which shows the total population for each square kilometer of area.*
2. *Sex ratio is the ratio between total male population and female population in a certain area and at a certain time, which is usually stated in the number of male residents per 100 females.*
3. *Population distribution is the pattern of population distribution in an area, either by geographic boundaries or by government administrative boundaries.*

Gambar 3.
Figures

Persentase Penduduk Menurut Pendidikan Akhir di Kecamatan Sawangan, 2021
Number of Population by Village and Education in Sawangan Subdistrict, 2021



Sumber/Source : Dinas Kependudukan dan Catatan sipil Kabupaten Magelang/
Demography and Certificate service of Magelang Regency

Tabel
Table 3.1.1

Penduduk, Distribusi Persentase Penduduk, Kepadatan Penduduk, Rasio Jenis Kelamin Penduduk Menurut Desa/ Kelurahan di Kecamatan Sawangan, 2021
Population, Percentage Distribution of Population, Population Density, and Population Sex Ratio by Villages/ Kelurahan in Sawangan Subdistrict, 2021

Desa/Kelurahan <i>Village/Kelurahan</i>	Penduduk/Population		
	Laki-Laki/Male	Perempuan/ Female	Jumlah/Total
(1)	(2)	(3)	(4)
001 Gondowangi	3 015	3 085	6 100
002 Sawangan	2 464	2 573	5 037
003 Mangunsari	1 387	1 446	2 833
004 Tirtosari	1 625	1 650	3 275
005 Podosoko	2 516	2 436	4 952
006 Butuh	1 627	1 618	3 245
007 Krogowanan	1 947	1 876	3 823
008 Kapuhan	1 871	1 946	3 817
009 Gantang	1 694	1 563	3 257
010 Jati	2 022	1 993	4 015
011 Soronalan	1 166	1 126	2 292
012 Wulunggunung	1 149	1 071	2 220
013 Ketep	1 273	1 205	2 478
014 Wonolelo	3 356	3 149	6 505
015 Banyuroto	2 086	2 029	4 115
Jumlah/Total	29 198	28 766	57 964

Lanjutan Tabel/*Continued Table* 3.1.1

Desa/Kelurahan Village/Kelurahan	Persentase Penduduk Percentage of Total Population	Kepadatan Penduduk (per Km²) Population Density per sq.km	Rasio Jenis Kelamin Penduduk Population Sex Ratio
(1)	(5)	(6)	(7)
001 Gondowangi	10.52	1 537	97.73
002 Sawangan	8.69	1 411	95.76
003 Mangunsari	4.89	1 061	95.92
004 Tirtosari	5.65	1 110	98.48
005 Podosoko	8.54	869	103.28
006 Butuh	5.60	528	100.56
007 Krogowanan	6.60	1 266	103.78
008 Kapuhan	6.59	884	96.15
009 Gantang	5.62	737	108.38
010 Jati	6.93	777	101.46
011 Soronalan	3.95	579	103.55
012 Wulunggunung	3.83	669	107.28
013 Ketep	4.28	593	105.64
014 Wonolelo	11.22	527	106.57
015 Banyuroto	7.10	622	102.81
Jumlah/Total	100	801	101.50

Sumber/*Source*: Dinas Kependudukan dan Catatan Sipil Kabupaten Magelang/*Demography and Certificate Service of Magelang Regency*

Tabel
Table 3.1.2

Jumlah Penduduk Menurut Desa/Kelurahan dan Pendidikan Akhir di Kecamatan Sawangan, 2021
Number of Population by Village and Final Education in Sawangan Subdistrict, 2021

Desa/Kelurahan <i>Village/Kelurahan</i>	Tidak/Belum Sekolah <i>Not/Not Yet in School</i>	Belum Tamat SD/ Sederajat <i>Not Yet Graduated from Elementary School</i>	Tamat SD/ Sederajat <i>Elementary School</i>
(1)	(2)	(3)	(4)
001 Gondowangi	944	738	1 330
002 Sawangan	800	615	999
003 Mangunsari	438	326	547
004 Tirtosari	500	407	795
005 Podosoko	744	689	1 709
006 Butuh	542	456	855
007 Krogowanan	591	493	1 085
008 Kapuhan	661	654	1 472
009 Gantang	596	557	1 429
010 Jati	699	639	1 877
011 Soronalan	427	221	1 089
012 Wulunggunung	387	334	1 182
013 Ketep	350	456	960
014 Wonolelo	1 104	1 092	3 456
015 Banyuroto	735	791	1 862
Jumlah/Total	9 518	8 468	20 647

Lanjutan Tabel/Continued Table 3.1.2

Desa/Kelurahan Village/Kelurahan	SLTP/ Sederajat Middle School	SLTA/ Sederajat High School	Diploma I/II	Akademi/ Diploma III/Sarjana Muda Academy/ Diploma III/ Bachelor
(1)	(5)	(6)	(7)	(8)
001 Gondowangi	1 023	1 649	56	94
002 Sawangan	919	1 306	36	103
003 Mangunsari	472	828	20	67
004 Tirtosari	614	795	7	38
005 Podosoko	952	730	24	25
006 Butuh	538	705	19	38
007 Krogowanan	640	768	22	51
008 Kapuhan	614	351	10	15
009 Gantang	504	141	6	3
010 Jati	559	222	4	3
011 Soronalan	377	146	1	7
012 Wulunggunung	233	71	-	2
013 Ketep	484	186	3	7
014 Wonolelo	531	267	3	13
015 Banyuroto	508	179	8	6
Jumlah/Total	8 968	8 344	219	472

Lanjutan Tabel/*Continued Table 3.1.2*

Desa/Kelurahan Village/Kelurahan	Diploma IV/ Strata I	Strata II	Strata III	Jumlah Total
(1)	(9)	(10)	(11)	(12)
001 Gondowangi	252	14	-	6 100
002 Sawangan	246	11	2	5 037
003 Mangunsari	131	4	-	2 833
004 Tirtosari	111	7	1	3 275
005 Podosoko	75	4	-	4 952
006 Butuh	89	3	-	3 245
007 Krogowanan	170	2	1	3 823
008 Kapuhan	39	-	1	3 817
009 Gantang	14	5	2	3 257
010 Jati	11	1	-	4 015
011 Soronalan	24	-	-	2 292
012 Wulunggunung	9	2	-	2 220
013 Ketep	32	-	-	2 478
014 Wonolelo	36	2	1	6 505
015 Banyuroto	19	1	6	4 115
Jumlah/Total	1 258	56	14	57 964

Sumber/*Source*: Dinas Kependudukan dan Catatan Sipil Kabupaten Magelang/*Demography and Certificate Service of Magelang Regency*

Tabel
Table 3.1.3

**Jumlah Penduduk Menurut Desa/Kelurahan dan Agama di
Kecamatan Sawangan, 2021**
**Number of Population by Village and Religion in Sawangan
Subdistrict, 2021**

Desa/Kelurahan Village/Kelurahan	Islam Islam	Kristen Christian	Katolik Catholic	Hindu Hindu
(1)	(2)	(3)	(4)	(5)
001 Gondowangi	5 894	11	193	-
002 Sawangan	4 989	2	46	-
003 Mangunsari	2 644	11	177	-
004 Tirtosari	3 081	28	164	-
005 Podosoko	4 677	121	153	-
006 Butuh	3 068	6	169	-
007 Krogowanan	3 230	25	567	1
008 Kapuhan	3 201	218	338	1
009 Gantang	2 572	17	668	-
010 Jati	3 816	2	196	-
011 Soronalan	2 239	-	53	-
012 Wulunggunung	2 208	10	1	-
013 Ketep	2 337	141	-	-
014 Wonolelo	6 174	274	57	-
015 Banyuroto	4 110	3	2	-
Jumlah/Total	54 240	869	2 784	2

Lanjutan Tabel/*Continued Table* 3.1.3

Desa/Kelurahan Village/Kelurahan	Budha Budha	Konghuchu Konghuchu	Aliran Kepercayaan Believe Flow	Jumlah Total
(1)	(6)	(7)	(8)	(9)
001 Gondowangi	-	-	2	6 100
002 Sawangan	-	-	-	5 037
003 Mangunsari	-	-	1	2 833
004 Tirtosari	1	-	1	3 275
005 Podosoko	1	-	-	4 952
006 Butuh	2	-	-	3 245
007 Krogowanan	-	-	-	3 823
008 Kapuhan	-	-	59	3 817
009 Gantang	-	-	-	3 257
010 Jati	-	-	1	4 015
011 Soronalan	-	-	-	2 292
012 Wulunggunung	-	-	1	2 220
013 Ketep	-	-	-	2 478
014 Wonolelo	-	-	-	6 505
015 Banyuroto	-	-	-	4 115
Jumlah/Total	4	-	65	57 964

Sumber/*Source*: Dinas Kependudukan dan Catatan Sipil Kabupaten Magelang/*Demography and Certificate Service of Magelang Regency*

Tabel
Table 3.1.4

Jumlah Penduduk Menurut Desa/Kelurahan dan Status Kawin di Kecamatan Sawangan, 2021
Number of Population by Village and Marriage in Sawangan Subdistrict, 2021

Desa/Kelurahan Village/Kelurahan	Belum Kawin Single	Kawin Marriage	Cerai Hidup Divorce	Cerai Mati Death Divorce	Jumlah Total
(1)	(2)	(3)	(4)	(5)	(6)
001 Gondowangi	2 582	3 083	95	340	6 100
002 Sawangan	2 049	2 597	73	318	5 037
003 Mangunsari	1 163	1 406	48	216	2 833
004 Tirtosari	1 348	1 679	46	202	3 275
005 Podosoko	1 846	2 739	79	288	4 952
006 Butuh	1 276	1 730	52	187	3 245
007 Krogowanan	1 495	2 076	57	195	3 823
008 Kapuhan	1 444	2 180	44	149	3 817
009 Gantang	1 124	2 015	36	82	3 257
010 Jati	1 468	2 304	57	186	4 015
011 Soronalan	801	1 341	26	124	2 292
012 Wulunggunung	711	1 424	18	67	2 220
013 Ketep	868	1 486	28	96	2 478
014 Wonolelo	2 362	3 900	73	170	6 505
015 Banyuroto	1 384	2 542	53	136	4 115
Jumlah/Total	21 921	32 502	785	2 756	57 964

Sumber/Source: Dinas Kependudukan dan Catatan Sipil Kabupaten Magelang/Demography and Certificate Service of Magelang Regency

Tabel
Table 3.1.5

Jumlah Penduduk Menurut Desa/Kelurahan dan Pekerjaan di Kecamatan Sawangan, 2021
Number of Population by Village and Work in Sawangan Subdistrict, 2021

Desa/Kelurahan Village/Kelurahan	Belum/Tidak Bekerja/ Mengurus Rumah Tangga/ Pensiunan	Pelajar/ Mahasiswa	PNS/TNI/ Kepolisian RI	Perdagangan/ Pedagang
(1)	(2)	(3)	(4)	(5)
001 Gondowangi	1 851	1 124	103	17
002 Sawangan	1 629	882	116	19
003 Mangunsari	850	482	42	16
004 Tirtosari	931	613	38	13
005 Podosoko	1 173	774	23	10
006 Butuh	968	540	44	9
007 Krogowan	1 069	641	64	26
008 Kapuhan	917	600	15	8
009 Gantang	678	354	2	12
010 Jati	1 005	537	3	6
011 Soronalan	503	277	7	2
012 Wulunggunung	445	239	4	4
013 Ketep	411	432	8	9
014 Wonolelo	1 144	943	12	18
015 Banyuroto	759	627	4	18
Jumlah/Total	14 333	9 065	485	187

Lanjutan Tabel/Continued Table 3.1.5

Desa/Kelurahan Village/Kelurahan	Petani/ Pekebun/ Peternak/ Perikanan	Karyawan Swasta	Karyawan BUMN/ BUMD/ Honorer	Buruh/ Pembantu Rumah Tangga
(1)	(6)	(7)	(8)	(9)
001 Gondowangi	610	814	28	747
002 Sawangan	647	682	24	485
003 Mangunsari	375	460	4	226
004 Tirtosari	438	532	5	329
005 Podosoko	1 711	628	10	244
006 Butuh	795	556	7	107
007 Krogowanan	883	639	8	179
008 Kapuhan	1 580	217	1	150
009 Gantang	1 753	116	2	26
010 Jati	1 854	176	6	98
011 Soronalan	1 197	169	3	28
012 Wulunggunung	1 358	50	-	12
013 Ketep	1 211	118	2	72
014 Wonolelo	3 523	103	5	51
015 Banyuroto	2 076	58	3	24
Jumlah/Total	20 011	5 318	108	2 778

Lanjutan Tabel/*Continued Table* 3.1.5

Desa/Kelurahan Village/Kelurahan	Dosen/ Guru	Wiraswasta	Lainnya	Jumlah Total
(1)	(10)	(11)	(12)	(13)
001 Gondowangi	87	338	381	6 100
002 Sawangan	79	233	241	5 037
003 Mangunsari	43	233	102	2 833
004 Tirtosari	51	200	125	3 275
005 Podosoko	34	177	168	4 952
006 Butuh	25	119	75	3 245
007 Krogowanan	43	156	115	3 823
008 Kapuhan	17	184	128	3 817
009 Gantang	9	108	197	3 257
010 Jati	3	218	109	4 015
011 Soronalan	4	28	74	2 292
012 Wulunggunung	3	24	81	2 220
013 Ketep	13	72	130	2 478
014 Wonolelo	16	358	332	6 505
015 Banyuroto	8	159	379	4 115
Jumlah/Total	435	2 607	2 637	57 964

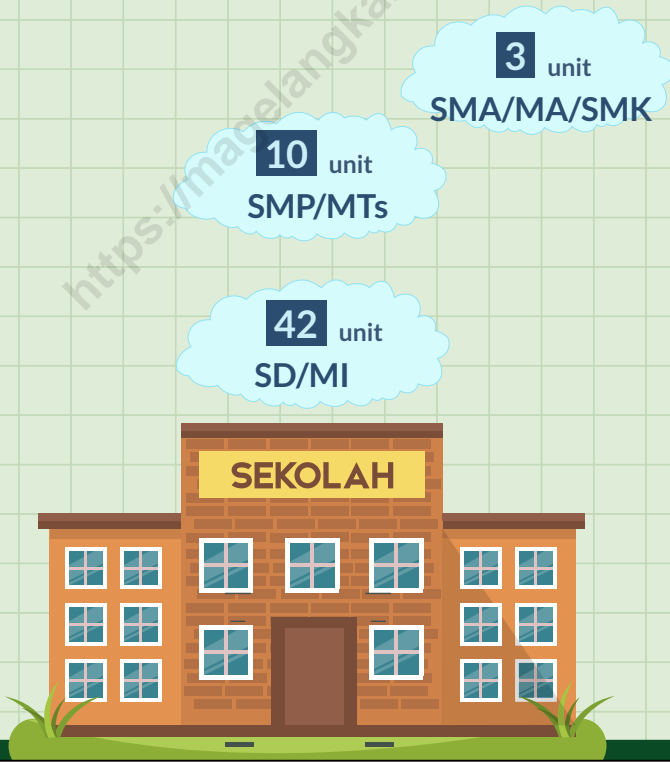
Sumber/*Source*: Dinas Kependudukan dan Catatan Sipil Kabupaten Magelang/*Demography and Certificate Service of Magelang Regency*



SOSIAL DAN KESEJAHTERAAN RAKYAT

Social and Welfare

Jumlah Fasilitas Pendidikan di Kecamatan Sawangan 2021



PENJELASAN TEKNIS**TECHNICAL NOTES**

1. Jalur Pendidikan di Indonesia terdiri atas 1) pendidikan formal, 2) pendidikan nonformal, dan 3) pendidikan informal yang ketiganya dapat saling melengkapi dan memperkaya (Undang undang No. 20 Tahun 2013 tentang Sistem Pendidikan Nasional).

2. Jenjang pendidikan formal terdiri atas pendidikan dasar, pendidikan menengah, dan pendidikan tinggi. Jenis pendidikan yang diajarkan mencakup pendidikan umum, kejuruan, akademik, profesi, vokasi, keagamaan, dan khusus.

3. Pendidikan Dasar berbentuk Sekolah Dasar (SD) dan Madrasah Ibtidaiyah (MI) atau bentuk lain yang sederajat serta Sekolah Menengah Pertama (SMP) dan Madrasah Tsanawiyah (MTs) atau bentuk lain yang sederajat

4. Pendidikan Menengah berbentuk Sekolah Menengah Atas (SMA), Madrasah Aliyah (MA), Sekolah Menengah Kejuruan (SMK), dan Madrasah Aliyah Kejuruan (MAK), atau bentuk lain yang sederajat.

1. The Education System in Indonesia consists of 1) a formal education, 2) non-formal education, and 3) informal education that all three can be complementary and enriching (Law No. 20 Year 2013 about The National Education System)

2. The Formal Education Level consists of primary education, secondary education, and high education. The kind of education that taught consists of general education, vocational, academic, professional, religious, and specific education

3. The Primary Education consists of Primary School and Islamic Primary School or other equivalent forms and Lower Secondary School and MTs, or other equivalent forms

4. The Secondary Education consists of the Upper Secondary school, MA, Vocational School, and Vocational Madrasah Aliyah, or other equivalent forms.

5. Pendidikan tinggi merupakan jenjang pendidikan setelah pendidikan menengah yang mencakup program pendidikan diploma, sarjana, magister, spesialis, dan doktor yang diselenggarakan oleh perguruan tinggi. Perguruan tinggi dapat berbentuk akademi, politeknik, sekolah tinggi, institut, atau universitas.

6. Rumah Sakit adalah tempat pemeriksaan dan perawatan kesehatan, biasanya berada di bawah pengawasan dokter/tenaga medis, yang melayani penderita yang sakit untuk berobat rawat jalan atau rawat inap.

7. Rumah Sakit bersalin adalah rumah sakit khusus untuk persalinan, dilengkapi pelayanan spesialis pemeriksaan kehamilan, persalinan, rawat inap dan rawat jalan ibu dan anak yang berada di bawah pengawasan dokter spesialis kandungan.

8. Poliklinik adalah sarana kesehatan yang dipakai untuk pelayanan berobat jalan, biasanya berada di bawah pengawasan dokter/tenaga medis.

5. The High Education consists of the education level after the secondary education that consists of diplomas, bachelor, master, specialist, and doctoral degrees that are held by the college. The colleges can be academy, polytechnic, high school, institute, or university.

6. Hospital is a place for health check, usually controlled/supervised by doctors/medical personnel to serve the ill patients to get outpatient or inpatient treatment services.

7. Maternity Hospital is a specialized hospital for childbirth, has specialist inspection service to pregnancy, childbirth, hospitalization and outpatient for mothers and children that is under the supervision of an obstetrician.

8. Polyclinic is a health facility in which to get outpatient services, usually under the control of doctor/medical personnel.

9. Puskesmas (Pusat Kesehatan Masyarakat) adalah unit pelaksana teknis dinas kesehatan kabupaten/kota yang mempunyai fungsi utama sebagai penyelenggara pelayanan kesehatan tingkat pertama. Wilayah kerja puskesmas maksimal adalah satu kecamatan dan untuk dapat menjangkau wilayah kerjanya, puskesmas mempunyai jaringan pelayanan meliputi unit Puskesmas Pembantu (Pustu), unit Puskesmas Keliling (Puskel), dan unit bidan/komunitas (Peraturan Menteri Kesehatan RI No 75 Tahun 2014 Tentang Pusat Kesehatan Masyarakat).
9. *Public Health Center is technical implementation unit of regency health department that have the primary function as a first-level health care providers. The working area standard of public health center is one district and to reach their working areas, public health centers have a service network covering subsidiary of public health center, mobile public health center units, and midwife units (Regulation of the Minister of Health of Indonesia Number 75 Year 2014 about Public Health Center).*
10. Apotek adalah suatu tempat tertentu yang digunakan untuk melakukan pekerjaan kefarmasian, dan penyaluran/penjualan obat atau bahan farmasi dan perbekalan kesehatan lainnya kepada masyarakat yang dikelola oleh tenaga apoteker (Peraturan Menteri Kesehatan RI No 1332 Tahun 2002 Tentang Perubahan Atas Peraturan Menteri Kesehatan RI No. 922/MENKES/PER/X/1993 Tentang Kteentuan dan Tata Car Pemberian Izin Apotek).
10. *Pharmacy is a certain place used to carry out pharmaceutical work, and distribution/sale of drugs or pharmaceutical materials and other health supplies to the public managed by pharmacists (Regulation of the Minister of Health of the Republic of Indonesia No. 1332 of 2002 concerning Amendments to Regulation of the Minister of Health of the Republic of Indonesia No. 922 / MENKES/PER/X/1993 concerning the Guidelines and Procedures for Granting Pharmacy Permits).*

11. Bencana Alam adalah peristiwa atau serangkaian peristiwa yang mengancam dan mengganggu kehidupan/penghidupan masyarakat yang disebabkan oleh faktor alam antara lain berupa gempa bumi, tsunami, gunung meletus, banjir, kekeringan, angin topan, dan tanah longsor sehingga mengakibatkan kerugian materi maupun non-materi.

11. Natural disasters are events or series of events that threaten and disrupt people's lives/livelihoods caused by natural factors, including earthquakes, tsunamis, volcanic eruptions, floods, droughts, hurricanes, and landslides, resulting in material and non-material losses.

<https://magelangkab.bps.go.id>

Gambar 4.
Figures

Jumlah Sekolah Menurut Tingkat Pendidikan di Kecamatan Sawangan, 2021/2022
Number of Schools by Educational Level in Sawangan Subdistrict, 2021/2022



Catatan/Note: ³Seluruh Raudatul Athfal (RA) berstatus swasta/*All Raudatul Athfal (RA) are private*

Sumber/Source: ¹ Kementerian Pendidikan, Kebudayaan, Riset, dan Teknologi, Sistem Data Pokok Pendidikan, data semester ganjil laporan sampai dengan 30 November 2021/*Ministry of Education, Culture, Research, and Technology, Basic Education Data System, odd semester report data up to 30 November 2021*

² Kementerian Agama, EMIS, data semester ganjil laporan sampai dengan 17 Februari 2022/*Ministry of Religious Affairs, EMIS, odd semester report data up to 17 February 2022*

4.1. PENDIDIKAN EDUCATION

Tabel 4.1.1 Banyaknya Desa¹/Kelurahan yang Memiliki Fasilitas Sekolah Menurut Tingkat Pendidikan di Kecamatan Sawangan, 2019–2021
Number of Villages¹/Kelurahan Having Educational Facilities by Educational Level in Sawangan Subdistrict, 2019–2021

Tingkat Pendidikan Educational Level	2019	2020	2021
(1)	(2)	(3)	(4)
Sekolah Dasar (SD) Primary School	15	15	15
Madrasah Ibtidaiyah (MI) Madrasah Ibtidaiyah	7	7	7
Sekolah Menengah Pertama (SMP) Junior High School	6	6	6
Madrasah Tsanawiyah (MTs) Madrasah Tsanawiyah (MTs)	3	4	3
Sekolah Menengah Atas (SMA) Senior High School	1	2	2
Sekolah Menengah Kejuruan (SMK) Vocational High School	1	1	1
Madrasah Aliyah (MA) Madrasah Aliyah	1	1	2
Akademi/Perguruan Tinggi Academy/University	-	-	-

Catatan/Note: ¹ Desa pada tabel ini termasuk Unit Permukiman Transmigrasi (UPT) yang masih dibina oleh kementerian terkait/Villages in this table include Transmigration Settlement Unit which is still fostered by the relevant ministries.

Sumber/Source: BPS, Pendataan Potensi Desa (Podes) 2019, 2020 dan 2021/BPS-Statistics Indonesia, Village Potential Data Collecting 2019, 2020 and 2021

Tabel 4.1.2
Table

**Jumlah Sekolah Menurut Tingkat Pendidikan di
Kecamatan Sawangan, 2020/2021 dan 2021/2022
Number of Schools by Educational Level in Sawangan
Subdistrict, 2020/2021 and 2021/2022**

Tingkat Pendidikan Educational Level	Negeri/Public		Swasta/Private		Jumlah/Total	
	2020/2021	2021/2022	2020/2021	2021/2022	2020/2021	2021/2022
(1)	(2)	(3)	(4)	(5)	(6)	(7)
Taman Kanak-Kanak (TK) ¹ /Kindergarten ¹	-	-	21	21	21	21
Raudatul Athfal (RA) ² / Raudatul Athfal (RA) ²	-	-	9	8	9	8
Sekolah Dasar (SD) ¹ / Elementary Schools ¹	28	28	4	4	32	32
Madrasah Ibtidaiyah (MI) ² /Madrasah Ibtidaiyah (MI) ²	-	-	10	10	10	10
Sekolah Menengah Pertama (SMP) ¹ /Junior High Schools ¹	4	4	3	3	7	7
Madrasah Tsanawiyah (MTs) ² /Madrasah Tsanawiyah (MTs) ²	-	-	3	3	3	3
Sekolah Menengah Atas (SMA) ¹ /Senior High Schools ¹	-	-	1	1	1	1
Sekolah Menengah Kejuruan (SMK) ¹ Vocational High Schools ¹	-	-	1	1	1	1
Madrasah Aliyah (MA) ² Madrasah Aliyah (MA) ²	-	-	1	1	1	1

Catatan/Note: ³ Seluruh Raudatul Athfal (RA) berstatus swasta/All Raudatul Athfal (RA) are private

Sumber/Source: ¹ Kementerian Pendidikan, Kebudayaan, Riset, dan Teknologi, Sistem Data Pokok Pendidikan, data semester ganjil laporan sampai dengan 30 November 2021/Ministry of Education, Culture, Research, and Technology, Basic Education Data System, odd semester report data up to 30 November 2021

² Kementerian Agama, EMIS, data semester ganjil laporan sampai dengan 17 Februari 2022/Ministry of Religious Affairs, EMIS, odd semester report data up to 17 February 2022

Tabel 4.1.3 Jumlah Guru Menurut Tingkat Pendidikan di Kecamatan Sawangan, 2020/2021 dan 2021/2022
Table Number of Teachers by Educational Level in Sawangan Subdistrict, 2020/2021 and 2021/2022

Tingkat Pendidikan Educational Level	Negeri/Public		Swasta/Private		Jumlah/Total	
	2020/2021	2021/2022	2020/2021	2021/2022	2020/2021	2021/2022
(1)	(2)	(3)	(4)	(5)	(6)	(7)
Taman Kanak-Kanak (TK) ¹ /Kindergarten ¹	-	-	73	72	73	72
Raudatul Athfal (RA) ² / Raudatul Athfal (RA) ²	-	-	17	17	17	17
Sekolah Dasar (SD) ¹ / Elementary Schools ¹	264	229	44	41	308	270
Madrasah Ibtidaiyah (MI) ² / Madrasah Ibtidaiyah (MI) ²	-	-	65	66	65	66
Sekolah Menengah Pertama (SMP) ¹ / Junior High Schools ¹	87	81	33	34	120	115
Madrasah Tsanawiyah (MTs) ² / Tsanawiyah (MTs) ²	-	-	23	24	23	24
Sekolah Menengah Atas (SMA) ¹ / Senior High Schools ¹	-	-	12	12	12	12
Sekolah Menengah Kejuruan (SMK) ¹ / Vocational High Schools ¹	-	-	10	9	10	9
Madrasah Aliyah (MA) ² / Madrasah Aliyah (MA) ²	-	-	3	3	3	3

Catatan/Note: ³ Seluruh Raudatul Athfal (RA) berstatus swasta/All Raudatul Athfal (RA) are private

Sumber/Source: ¹ Kementerian Pendidikan, Kebudayaan, Riset, dan Teknologi, Sistem Data Pokok Pendidikan, data semester ganjil laporan sampai dengan 30 November 2021/Ministry of Education, Culture, Research, and Technology, Basic Education Data System, odd semester report data up to 30 November 2021

² Kementerian Agama, EMIS, data semester ganjil laporan sampai dengan 17 Februari 2022/
Ministry of Religious Affairs, EMIS, odd semester report data up to 17 February 2022

Tabel 4.1.4 Jumlah Murid Menurut Tingkat Pendidikan di Kecamatan Sawangan, 2020/2021 dan 2021/2022
Table Number of Pupils by Educational Level in Sawangan Subdistrict, 2020/2021 and 2021/2022

Tingkat Pendidikan Educational Level	Negeri/Public		Swasta/Private		Jumlah/Total	
	2020/2021	2021/2022	2020/2021	2021/2022	2020/2021	2021/2022
(1)	(2)	(3)	(4)	(5)	(6)	(7)
Taman Kanak-Kanak (TK) ¹ /Kindergarten ¹	-	-	1 004	906	1 004	906
Raudatul Athfal (RA) ² / Raudatul Athfal (RA) ²	-	-	292	311	292	311
Sekolah Dasar (SD) ¹ / Elementary Schools ¹	3 280	3 084	852	868	4 132	3 952
Madrasah Ibtidaiyah (MI) ² / Ibtidaiyah (MI) ²	-	-	915	1 055	915	1 055
Sekolah Menengah Pertama (SMP) ¹ / Junior High Schools ¹	1 437	1 391	472	468	1 909	1 859
Madrasah Tsanawiyah (MTs) ² / Tsanawiyah (MTs) ²	-	-	155	157	155	157
Sekolah Menengah Atas (SMA) ¹ / Senior High Schools ¹	-	-	46	47	46	47
Sekolah Menengah Kejuruan (SMK) ¹ / Vocational High Schools ¹	-	-	151	165	151	165
Madrasah Aliyah (MA) ² / Madrasah Aliyah (MA) ²	-	-	37	36	37	36

Catatan/Note: ³ Seluruh Raudatul Athfal (RA) berstatus swasta/All Raudatul Athfal (RA) are private

Sumber/Source: ¹ Kementerian Pendidikan, Kebudayaan, Riset, dan Teknologi, Sistem Data Pokok Pendidikan, data semester ganjil laporan sampai dengan 30 November 2021/Ministry of Education, Culture, Research, and Technology, Basic Education Data System, odd semester report data up to 30 November 2021

² Kementerian Agama, EMIS, data semester ganjil laporan sampai dengan 17 Februari 2022/Ministry of Religious Affairs, EMIS, odd semester report data up to 17 February 2022

4.2 KESEHATAN HEALTH

Tabel 4.2.1 Banyaknya Desa¹/Kelurahan yang Memiliki Sarana Kesehatan Menurut Jenis Sarana Kesehatan di Kecamatan Sawangan, 2019–2021
Number of Villages¹/Kelurahan Health Facilities by Type of Health Facilities in Sawangan Subdistrict, 2019–2021

Jenis Sarana Kesehatan Type of Health Facilities	2019	2020	2021
(1)	(2)	(3)	(4)
Rumah Sakit <i>Hospital</i>	-	-	-
Rumah Sakit Bersalin <i>Maternity Hospital</i>	-	-	-
Poliklinik/Balai Pengobatan <i>Polyclinic</i>	-	-	-
Puskesmas Rawat Inap <i>Public Health Center with Inpatient Care</i>	1	1	1
Puskesmas Tanpa Rawat Inap <i>Public Health Center without Inpatient Care</i>	1	1	1
Apotek <i>Pharmacy</i>	2	3	3

Sumber/Source: BPS, Pendataan Potensi Desa (Podes) 2019–2021/BPS-Statistics Indonesia, Village Potential Data Collecting 2019–2021

Tabel 4.2.2
Table

Banyaknya Warga Penderita Kekurangan Gizi Menurut Desa/Kelurahan di Kecamatan Sawangan, 2020
Number of People with Malnutrition by Villages/Kelurahan in Sawangan Subdistrict, 2020

Desa/Kelurahan Village/Kelurahan	2020
(1)	(2)
001 Gondowangi	-
002 Sawangan	-
003 Mangunsari	-
004 Tirtosari	-
005 Podosoko	-
006 Butuh	3
007 Krogowanan	-
008 Kapuhan	-
009 Gantang	-
010 Jati	-
011 Soronalan	-
012 Wulunggunung	-
013 Ketep	1
014 Wonolelo	-
015 Banyuroto	-
Jumlah/Total	4

Sumber/Source: BPS, Pendataan Potensi Desa (Podes) 2021/BPS-Statistics Indonesia, Village Potential Data Collecting 2021

Tabel 4.2.3 Banyaknya Sarana Kesehatan Menurut Desa/Kelurahan dan Jenis Sarana Kesehatan di Kecamatan Sawangan, 2021,
Number of Health Facility By Villages and Type of Health Facility in Sawangan Subdistrict, 2021

Desa/Kelurahan <i>Village/Kelurahan</i>	Rumah Sakit <i>Hospital</i>	Rumah Sakit Bersalin <i>Maternity Hospital</i>	Poliklinik/Balai Pengobatan <i>Polyclinic/ Treatment Center</i>
(1)	(2)	(3)	(4)
001 Gondowangi	-	-	-
002 Sawangan	-	-	-
003 Mangunsari	-	-	-
004 Tirtosari	-	-	-
005 Podosoko	-	-	-
006 Butuh	-	-	-
007 Krogowanan	-	-	-
008 Kapuhan	-	-	-
009 Gantang	-	-	-
010 Jati	-	-	-
011 Soronalan	-	-	-
012 Wulunggunung	-	-	-
013 Ketep	-	-	-
014 Wonolelo	-	-	-
015 Banyuroto	-	-	-
Jumlah/Total	-	-	-

Lanjutan Tabel 4.2.3/*Continued Table 4.2.3*

Desa/Kelurahan <i>Village</i>	Puskesmas <i>Public Health Center</i>		Apotek <i>Pharmacy</i>
	Rawat Inap <i>With Hospitalization</i>	Tanpa Rawat Inap <i>Without Hospitalization</i>	
(1)	(5)	(6)	(7)
001 Gondowangi	-	-	1
002 Sawangan	1	-	1
003 Mangunsari	-	-	-
004 Tirtosari	-	-	-
005 Podosoko	-	-	-
006 Butuh	-	-	-
007 Krogowanan	-	1	1
008 Kapuhan	-	-	-
009 Gantang	-	-	-
010 Jati	-	-	-
011 Soronalan	-	-	-
012 Wulunggunung	-	-	-
013 Ketep	-	-	-
014 Wonolelo	-	-	-
015 Banyuroto	-	-	-
Jumlah/Total	1	1	3

Sumber/Source: BPS, Pendataan Potensi Desa (Podes) 2021/BPS-Statistics Indonesia, Village Potential Data Collecting 2021

Tabel 4.2.4
Table

Kemudahan Mencapai Sarana Kesehatan Terdekat Bagi Desa/Kelurahan yang Tidak Ada Sarana Kesehatan Menurut Desa/Kelurahan dan Jenis Sarana Kesehatan di Kecamatan Sawangan, 2021
Ease of Reaching Nearest Health Facilities for Villages With No Health Facilities By Villages and Types of Health Facilities in Sawangan Subdistrict, 2021

Desa/Kelurahan <i>Village/Kelurahan</i>	Rumah Sakit <i>Hospital</i>	Poliklinik/Balai Pengobatan <i>Polyclinic/ Treatment</i> <i>Center</i>
(1)	(2)	(4)
001 Gondowangi	Mudah	Mudah
002 Sawangan	Mudah	Mudah
003 Mangunsari	Mudah	Mudah
004 Tirtosari	Mudah	Mudah
005 Podosoko	Mudah	Mudah
006 Butuh	Mudah	Mudah
007 Krogowanan	Mudah	Mudah
008 Kapuhan	Mudah	Mudah
009 Gantang	Mudah	Mudah
010 Jati	Mudah	Mudah
011 Soronalan	Mudah	Mudah
012 Wulunggunung	Mudah	Mudah
013 Ketep	Mudah	Mudah
014 Wonolelo	Mudah	Mudah
015 Banyuroto	Sangat Mudah	Mudah

Lanjutan Tabel 4.2.4/*Continued Table 4.2.4*

Desa/Kelurahan <i>Village</i>	Puskesmas <i>Public Health Center</i>		Apotek <i>Pharmacy</i>
	Rawat Inap <i>With Hospitalization</i>	Tanpa Rawat Inap <i>Without Hospitalization</i>	
(1)	(5)	(6)	(7)
001 Gondowangi	Mudah	Mudah	-
002 Sawangan	-	Mudah	-
003 Mangunsari	Mudah	Mudah	Mudah
004 Tirtosari	Mudah	Mudah	Mudah
005 Podosoko	Mudah	Mudah	Mudah
006 Butuh	Mudah	Mudah	Mudah
007 Krogowanan	Mudah	-	-
008 Kapuhan	Mudah	Mudah	Mudah
009 Gantang	Mudah	Mudah	Mudah
010 Jati	Mudah	Mudah	Mudah
011 Soronalan	Mudah	Mudah	Mudah
012 Wulunggunung	Mudah	Mudah	Mudah
013 Ketep	Mudah	Mudah	Mudah
014 Wonolelo	Mudah	Mudah	Mudah
015 Banyuroto	Mudah	Mudah	Mudah

Sumber/Source: BPS, Pendataan Potensi Desa (Podes) 2021/*BPS-Statistics Indonesia, Village Potential Data Collecting 2021*

4.3 PERUMAHAN DAN LINGKUNGAN HOUSING AND ENVIRONMENT

Tabel 4.3.1 **Banyaknya Desa/Kelurahan Menurut Sumber Air Minum Sebagian Besar Keluarga di Kecamatan Sawangan, 2019–2021**
Table **Number of Villages/Kelurahan by Drinking Water Source of Majority Family in Sawangan Subdistrict, 2019–2021**

Sumber Air Minum Source of Drinking Water	2019	2020	2021
(1)	(2)	(3)	(4)
Air Kemasan Bermerk/ <i>Branded Bottled Water</i>	-	-	-
Air Isi Ulang/ <i>Refil Water</i>	-	-	-
Leding Dengan Meteran/ <i>Metered Piped Water</i>	1	1	1
Leding Tanpa Meteran/ <i>Non Metered Piped Water</i>	-	-	-
Sumur Bor atau Pompa/ <i>Artesian Well or Pumped Water</i>	-	-	-
Sumur/ <i>Well</i>	-	-	-
Mata Air/ <i>Spring</i>	14	14	14
Sungai/Danau/Kolam/ Waduk/ Situ/Embung/Bendungan/ <i>River/ Lake/Pond/Reservoir/Dam</i>	-	-	-
Air Hujan/ <i>Rainwater</i>	-	-	-
Lainnya/ <i>Others</i>	-	-	-

Sumber/*Source*: BPS, Pendataan Potensi Desa (Podes) 2019–2021/*BPS-Statistics Indonesia, Village Potential Data Collecting 2019–2021*

Tabel 4.3.2
Table

Banyaknya Keluarga Menurut Desa/Kelurahan dan Jenis Pengguna Listrik di Kecamatan Sawangan, 2021
Number of Family by Villages/Kelurahan and Type of Electricity Consumer in Sawangan Subdistrict, 2021

Desa/Kelurahan Village/Kelurahan	Pengguna Listrik Electricity Consumer			Bukan Pengguna Listrik Not Electricity Consumer
	PLN State Electricity Company	Non PLN Non-State Electricity Company	Jumlah Total	
(1)	(2)	(3)	(4)	(5)
001 Gondowangi	1 807	-	1 807	-
002 Sawangan	1 793	-	1 793	-
003 Mangunsari	1 047	-	1 047	1
004 Tirtosari	1 195	-	1 195	-
005 Podosoko	1 730	-	1 730	-
006 Butuh	1 122	-	1 122	-
007 Krogowanan	1 347	-	1 347	-
008 Kapuhan	1 297	-	1 297	-
009 Gantang	1 192	-	1 192	-
010 Jati	1 352	-	1 352	-
011 Soronalan	799	-	799	-
012 Wulunggunung	730	-	730	-
013 Ketep	833	-	833	-
014 Wonolelo	1 981	-	1 981	-
015 Banyuroto	1 472	-	1 472	-
Jumlah/Total	19 697	-	19 697	1

Sumber/Source: BPS, Pendataan Potensi Desa (Podes) 2021/BPS-Statistics Indonesia, Village Potential Data Collecting 2021

Tabel 4.3.3 Banyaknya Desa/Kelurahan Menurut Sumber Penerangan Jalan Utama Desa/Kelurahan di Kecamatan Sawangan, 2019–2021
Number of Villages/Kelurahan by Source of Villages/Kelurahan's Main Street Illumination in Sawangan Subdistrict, 2019–2021

Sumber Penerangan Jalan Utama Source of Main Street Illumination	2019	2020	2021
(1)	(2)	(3)	(4)
Listrik Pemerintah/ <i>State Electricity</i>	15	15	15
Listrik Non Pemerintah/ <i>Non-State Electricity</i>	-	-	-
Non Listrik/ <i>Non-Electric</i>	-	-	-

Sumber/Source: BPS, Pendataan Potensi Desa (Podes) 2019–2021/BPS-Statistics Indonesia, Village Potential Data Collecting 2019–2021

Tabel
Table 4.3.4

Banyaknya Desa/Kelurahan Menurut Penggunaan Fasilitas Tempat Buang Air Besar Sebagian Besar Keluarga di Kecamatan Sawangan, 2019–2021
Number of Villages/Kelurahan by Toilet Facility Used by Majority Family in Sawangan Subdistrict, 2019–2021

Fasilitas Tempat Buang Air Besar Toilet Facility	2019	2020	2021
(1)	(2)	(3)	(4)
Jamban/Toilet	15	15	15
Sendiri/Private	-	-	-
Bersama/Shared	-	-	-
Umum/Public	-	-	-
Bukan Jamban/Non-Toilet	-	-	-
Jumlah/Total			

Sumber/Source: BPS, Pendataan Potensi Desa (Podes) 2019–2021/BPS-Statistics Indonesia, Village Potential Data Collecting 2019–2021

Tabel 4.3.5 Banyaknya Desa/Kelurahan Menurut Jenis Bahan Bakar untuk Memasak yang Digunakan Sebagian Besar Keluarga di Kecamatan Sawangan, 2021
Table *Number of Villages/Kelurahan by Type of Cooking Fuel Used by Majority Family in Sawangan Subdistrict, 2021*

Jenis Bahan Bakar untuk Memasak <i>Type of Cooking Fuel</i>	2021
(1)	(2)
Listrik/ <i>Electric</i>	-
Elpiji 5,5 kg/ <i>Blue Gas 5.5 kg-LPG</i>	-
Elpiji 12 kg/ <i>12 kg-LPG</i>	-
Elpiji 3 kg/ <i>3 kg-LPG</i>	12
Gas Kota/ <i>City Gas</i>	-
Biogas/ <i>Biogas</i>	-
Minyak Tanah/ <i>Kerosene</i>	-
Briket/ <i>Briquettes</i>	-
Arang/ <i>Charcoal</i>	-
Kayu Bakar/ <i>Firewood</i>	3
Lainnya/ <i>Others</i>	-
Jumlah/Total	15

Sumber/*Source*: BPS, Pendataan Potensi Desa (Podes) 2019–2021/*BPS-Statistics Indonesia, Village Potential Data Collecting 2019–2021*

4.4 AGAMA DAN SOSIAL LAINNYA RELIGION AND OTHER SOCIAL AFFAIRS

Tabel 4.4.1 Jumlah Tempat Peribadatan Menurut Desa/Kelurahan di Kecamatan Sawangan, 2021
Table 4.4.1 Number of Worship Places by Villages/Kelurahan in Sawangan Subdistrict, 2021

Desa/Kelurahan Village/Kelurahan	Masjid Mosque	Mushola Pray Room	Gereja Protestan Protestant Church	Gereja Katholik Catholic Church	Pura Temple	Vihara
(1)	(2)	(3)	(4)	(5)	(6)	(7)
001 Gondowangi	19	16	-	-	-	-
002 Sawangan	23	18	-	-	-	-
003 Mangunsari	8	12	1	-	-	-
004 Tirtosari	11	15	-	1	-	-
005 Podosoko	17	8	2	-	-	-
006 Butuh	10	11	-	-	-	-
007 Krogowanan	15	2	1	1	-	-
008 Kapuhan	10	9	2	-	-	-
009 Gantang	11	3	-	4	-	-
010 Jati	16	1	-	1	-	-
011 Soronalan	11	3	-	-	-	-
012 Wulunggunung	9	1	1	-	-	-
013 Ketep	6	5	1	-	-	-
014 Wonolelo	21	4	2	-	-	-
015 Banyuroto	9	9	-	-	-	-
Kecamatan Sawangan	196	117	10	7	-	-

Sumber/Source: BPS, Pendataan Potensi Desa (Podes) 2021/BPS-Statistics Indonesia, Village Potential Data Collecting 2021

Tabel 4.4.2 Banyaknya Kejadian Bencana Alam Menurut Desa/Kelurahan dan Jenis Bencana Alam di Kecamatan Sawangan, 2020
Number of Natural Disaster Events by Villages/Kelurahan and Type of Natural Disaster in Sawangan Subdistrict, 2020

Desa/Kelurahan Village/Kelurahan	Gempa Bumi Earthquake	Tsunami Tsunami	Gunung Meletus Volcanic Eruption	Tanah Longsor Landslide
(1)	(2)	(3)	(4)	(5)
001 Gondowangi	-	-	-	-
002 Sawangan	-	-	-	-
003 Mangunsari	-	-	-	-
004 Tirtosari	-	-	-	-
005 Podosoko	-	-	-	-
006 Butuh	-	-	-	-
007 Krogowanan	-	-	-	-
008 Kapuhan	-	-	-	-
009 Gantang	-	-	-	3
010 Jati	-	-	-	-
011 Soronalan	-	-	-	-
012 Wulunggunung	-	-	-	-
013 Ketep	-	-	1	2
014 Wonolelo	-	-	1	3
015 Banyuroto	-	-	-	1
Jumlah/Total	-	-	-	9

Lanjutan Tabel/Continued Table 4.4.2

Desa/Kelurahan Village/Kelurahan	Banjir Floods	Banjir Bandang Flash Floods	Kekeringan Drought	Kebakaran Hutan dan Lahan Forest and Land Fires
(1)	(6)	(7)	(8)	(9)
001 Gondowangi	-	-	-	-
002 Sawangan	-	-	-	-
003 Mangunsari	-	-	-	-
004 Tirtosari	-	-	-	-
005 Podosoko	-	-	-	-
006 Butuh	-	-	-	-
007 Krogowanan	-	-	-	-
008 Kapuhan	-	-	-	-
009 Gantang	-	-	-	-
010 Jati	-	-	-	-
011 Soronalan	-	-	-	-
012 Wulunggunung	-	-	-	-
013 Ketep	-	-	-	-
014 Wonolelo	-	-	-	-
015 Banyuroto	-	-	-	-
Jumlah/Total	-	-	-	-

Lanjutan Tabel/Continued Table 4.4.2

Desa/Kelurahan Village/Kelurahan	Angin Puyuh/ Puting Beliung/ Topan Tornado/Typhoon	Gelombang Pasang Tidal Wave	Abrasi Abrasion
(1)	(10)	(11)	(12)
001 Gondowangi	1	-	-
002 Sawangan	1	-	-
003 Mangunsari	-	-	-
004 Tirtosari	-	-	-
005 Podosoko	-	-	-
006 Butuh	-	-	-
007 Krogowanan	-	-	-
008 Kapuhan	-	-	-
009 Gantang	-	-	-
010 Jati	-	-	-
011 Soronalan	-	-	-
012 Wulunggunung	-	-	-
013 Ketep	-	-	-
014 Wonolelo	-	-	-
015 Banyuroto	-	-	-
Jumlah/Total	2	-	-

Catatan/Note:

...

Sumber/Source:

BPS, Pendataan Potensi Desa (Podes) 2021/BPS-Statistics Indonesia,
Village Potential Data Collecting 2021

Tabel 4.4.3
Table

Banyaknya Korban Jiwa Akibat Bencana Alam Menurut Desa/Kelurahan dan Jenis Bencana Alam di Kecamatan Sawangan, 2020
Number of Fatalities Due to Natural Disasters by Villages/ Kelurahan and Type of Natural Disaster in Sawangan Subdistrict, 2020

Desa/Kelurahan Village/Kelurahan	Gempa Bumi Earthquake	Tsunami Tsunami	Gunung Meletus Volcanic Eruption	Tanah Longsor Landslide
(1)	(2)	(3)	(4)	(5)
001 Gondowangi	-	-	-	-
002 Sawangan	-	-	-	-
003 Mangunsari	-	-	-	-
004 Tirtosari	-	-	-	-
005 Podosoko	-	-	-	-
006 Butuh	-	-	-	-
007 Krogowanan	-	-	-	-
008 Kapuhan	-	-	-	-
009 Gantang	-	-	-	-
010 Jati	-	-	-	-
011 Soronalan	-	-	-	-
012 Wulunggunung	-	-	-	-
013 Ketep	-	-	-	-
014 Wonolelo	-	-	-	-
015 Banyuroto	-	-	-	-
Jumlah/Total	-	-	-	-

Lanjutan Tabel/Continued Table 4.4.3

Desa/Kelurahan <i>Village/Kelurahan</i>	Banjir <i>Floods</i>	Banjir Bandang <i>Flash Floods</i>	Kekeringan <i>Drought</i>	Kebakaran Hutan dan Lahan <i>Forest and Land Fires</i>
(1)	(6)	(7)	(8)	(9)
001 Gondowangi	-	-	-	-
002 Sawangan	-	-	-	-
003 Mangunsari	-	-	-	-
004 Tirtosari	-	-	-	-
005 Podosoko	-	-	-	-
006 Butuh	-	-	-	-
007 Krogowanan	-	-	-	-
008 Kapuhan	-	-	-	-
009 Gantang	-	-	-	-
010 Jati	-	-	-	-
011 Soronalan	-	-	-	-
012 Wulunggunung	-	-	-	-
013 Ketep	-	-	-	-
014 Wonolelo	-	-	-	-
015 Banyuroto	-	-	-	-
Jumlah/Total	-	-	-	-

Lanjutan Tabel/Continued Table 4.4.3

Desa/Kelurahan Village/Kelurahan	Angin Puyuh/ Puting Beliung/ Topan Tornado/Typhoon	Gelombang Pasang Tidal Wave	Abrasi Abrasion
(1)	(10)	(11)	(12)
001 Gondowangi	-	-	-
002 Sawangan	-	-	-
003 Mangunsari	-	-	-
004 Tirtosari	-	-	-
005 Podosoko	-	-	-
006 Butuh	-	-	-
007 Krogowanan	-	-	-
008 Kapuhan	-	-	-
009 Gantang	-	-	-
010 Jati	-	-	-
011 Soronalan	-	-	-
012 Wulunggunung	-	-	-
013 Ketep	-	-	-
014 Wonolelo	-	-	-
015 Banyuroto	-	-	-
Jumlah/Total	-	-	-

Sumber/Source: BPS, Pendataan Potensi Desa (Podes) 2021/BPS-Statistics Indonesia, Village Potential Data Collecting 2021

Tabel 4.4.4
Table

Keberadaan Fasilitas/Upaya Antisipasi/Mitigasi Bencana Alam Menurut Desa/Kelurahan di Kecamatan Sawangan, 2021

Existence of Facilities/Efforts for Anticipation/Mitigation of Natural Disasters by Villages/Kelurahan by Villages/Kelurahan in Sawangan Subdistrict, 2021

Desa/Kelurahan Village/Kelurahan	Sistem Peringatan Dini Bencana Alam Natural Disaster Early Warning System	Sistem Peringatan Dini Khusus Tsunami Tsunami Early Warning System	Perlengkapan Keselamatan Safety Equipment
(1)	(2)	(3)	(4)
001 Gondowangi	Tidak Ada	Bukan Wilayah Potensi Tsunami	Tidak Ada
002 Sawangan	Tidak Ada	Bukan Wilayah Potensi Tsunami	Tidak Ada
003 Mangunsari	Tidak Ada	Bukan Wilayah Potensi Tsunami	Tidak Ada
004 Tirtosari	Tidak Ada	Bukan Wilayah Potensi Tsunami	Tidak Ada
005 Podosoko	Tidak Ada	Bukan Wilayah Potensi Tsunami	Tidak Ada
006 Butuh	Tidak Ada	Bukan Wilayah Potensi Tsunami	Tidak Ada
007 Krogowanan	Ada	Bukan Wilayah Potensi Tsunami	Tidak Ada
008 Kapuhan	Tidak Ada	Bukan Wilayah Potensi Tsunami	Tidak Ada
009 Gantang	Tidak Ada	Bukan Wilayah Potensi Tsunami	Tidak Ada
010 Jati	Tidak Ada	Bukan Wilayah Potensi Tsunami	Tidak Ada
011 Soronalan	Tidak Ada	Bukan Wilayah Potensi Tsunami	Tidak Ada
012 Wulunggunung	Tidak Ada	Bukan Wilayah Potensi Tsunami	Tidak Ada
013 Ketep	Tidak Ada	Bukan Wilayah Potensi Tsunami	Tidak Ada
014 Wonolelo	Tidak Ada	Bukan Wilayah Potensi Tsunami	Tidak Ada
015 Banyuroto	Tidak Ada	Bukan Wilayah Potensi Tsunami	Tidak Ada

Lanjutan Tabel/*Continued Table 4.4.4*

Desa/Kelurahan Village/Kelurahan	Rambu-Rambu dan Jalur Evakuasi Bencana Sign and Evacuation Route	Pembuatan, Perawatan, atau Normalisasi: Sungai, Kanal, Tanggul, Parit, Drainase, Waduk, Pantai, dll Manufacture, Maintenance, or Normalization: Rivers, Canals, Embankment, etc
(1)	(5)	(6)
001 Gondowangi	Ada	Ada
002 Sawangan	Tidak Ada	Tidak Ada
003 Mangunsari	Tidak Ada	Ada
004 Tirtosari	Ada	Ada
005 Podosoko	Ada	Tidak Ada
006 Butuh	Tidak Ada	Ada
007 Krogowanan	Ada	Ada
008 Kapuhan	Ada	Ada
009 Gantang	Tidak Ada	Tidak Ada
010 Jati	Tidak Ada	Tidak Ada
011 Soronalan	Tidak Ada	Tidak Ada
012 Wulunggunung	Tidak Ada	Tidak Ada
013 Ketep	Ada	Ada
014 Wonolelo	Ada	Tidak Ada
015 Banyuroto	Ada	Ada

Sumber/*Source*: BPS, Pendataan Potensi Desa (Podes) 2021/*BPS-Statistics Indonesia, Village Potential Data Collecting 2021*

Tabel
Table 4.4.5

Banyaknya Desa/Kelurahan yang Memiliki Kelompok Kegiatan Olahraga Menurut Jenis Olahraga dan Ketersediaan Fasilitas/Lapangan Olahraga di Kecamatan Sawangan, 2021

Number of Villages/Kelurahan Having Sport Activities Groups by Type of Sport and Availability of Sport Facilities/Fields in Sawangan Subdistrict, 2021

Jenis Olahraga <i>Type of Sport</i>	Kondisi Fasilitas/Lapangan Olahraga <i>Condition of Sport Facilities/Fields</i>			Tidak Ada Fasilitas/ Lapangan Olahraga <i>No Sport Facilities/Fields</i>
	Baik	Rusak Sedang	Rusak Parah	
(1)	(2)	(3)	(4)	(5)
Sepak Bola/ <i>Soccer</i>	3	3	-	9
Bola Voli/ <i>Volley Ball</i>	12	2	1	-
Bulu Tangkis/ <i>Badminton</i>	12	-	-	3
Bola Basket/ <i>Basket Ball</i>	-	-	-	15
Tenis Lapangan/ <i>Court Tennis</i>	-	-	-	15
Tenis Meja/ <i>Table Tennis</i>	11	-	-	4
Futsal/ <i>Futsal</i>	-	1	-	14
Renang/ <i>Swimming</i>	2	-	-	13
Bela Diri/ <i>Martial Arts</i>	3	-	-	12
Bilyard/ <i>Billiards</i>				
Fitness, Aerobik, dll/ <i>Fitness, Aerobics, etc</i>	1	-	-	14
Lainnya/ <i>Others</i>	1	-	-	14

Sumber/Source: BPS, Pendataan Potensi Desa (Podes) 2021/BPS-Statistics Indonesia, Village Potential Data Collecting 2021

Tabel
Table 4.4.6

Jumlah Pasangan Usia Subur (PUS) Menurut Kepesertaan KB dan Desa/Kelurahan di Kecamatan Sawangan, 2021
Number of Eligible Couples by Family Planning Participants and Village in Sawangan Subdistrict, 2021

Desa/Kelurahan Village	Peserta KB/Family Planning Participant		Bukan Peserta KB/ Non- Participant		PUS / Eligible Couples
	Jumlah	Percentage	Jumlah	Percentage	
(1)	(2)	(3)	(4)	(5)	(6)
001 Gondowangi	634	74.76	214	25.24	848
002 Sawangan	491	68.38	227	31.62	718
003 Mangunsari	213	63.20	124	36.80	337
004 Tirtosari	298	70.95	122	29.05	420
005 Podosoko	571	70.15	243	29.85	814
006 Butuh	344	79.08	91	20.92	435
007 Krogowanan	359	68.77	163	31.23	522
008 Kapuhan	569	81.87	126	18.13	695
009 Gantang	536	75.92	170	24.08	706
010 Jati	542	74.76	183	25.24	725
011 Soronalan	323	81.16	75	18.84	398
012 Wulunggunung	457	76.68	139	23.32	596
013 Ketep	356	77.90	101	22.10	457
014 Wonolelo	967	82.93	199	17.07	1 166
015 Banyuroto	634	79.65	162	20.35	796
Jumlah/Total	7 294	75.72	2 339	24.28	9 633

Sumber: Balai Pelayanan KB KS Kec. Sawangan

Source: Family Planing and Family Welfare Service of Sawangan Subdistrict

Tabel 4.4.7 Jumlah Peserta KB Aktif Menurut Jenis Kontrasepsi dan Desa/Kelurahan di Kecamatan Sawangan,2021
Table Number of Family Planning Participants by Villages in Sawangan Subdistrict,2021

Desa/Kelurahan Village	Peserta KB Non-Hormonal / Non Hormonal Family Planning Participant			
	IUD	MOW	MOP	Kondom
(1)	(2)	(3)	(4)	(5)
001 Gondowangi	207	20	0	86
002 Sawangan	166	20	0	88
003 Mangunsari	80	12	1	41
004 Tirtosari	86	7	1	7
005 Podosoko	161	50	0	8
006 Butuh	104	5	0	76
007 Krogowanan	123	16	0	9
008 Kapuhan	134	30	3	6
009 Gantang	52	7	1	1
010 Jati	167	17	3	2
011 Soronalan	83	22	1	5
012 Wulunggunung	139	60	7	5
013 Ketep	60	14	0	2
014 Wonolelo	111	132	21	4
015 Banyuroto	32	18	0	3
Jumlah/Total	1 705	430	38	343

Lanjutan Tabel 4.4.7/Continued Table 4.4.7

Desa/Kelurahan Village	Peserta KB Non-Hormonal / Non Hormonal Family Planning Participant			Jumlah/ Total
	Implan	Suntik	Pil	
(1)	(6)	(7)	(8)	(9)
001 Gondowangi	40	236	45	634
002 Sawangan	47	107	63	491
003 Mangunsari	9	54	16	213
004 Tirtosari	29	165	3	298
005 Podosoko	137	193	22	571
006 Butuh	22	120	17	344
007 Krogowanan	25	159	27	359
008 Kapuhan	91	278	27	569
009 Gantang	64	396	15	536
010 Jati	125	220	8	542
011 Soronalan	28	166	18	323
012 Wulunggunung	113	114	19	457
013 Ketep	68	186	26	356
014 Wonolelo	228	457	14	967
015 Banyuroto	136	426	19	634
Jumlah/Total	1 162	3 277	339	7 294

Sumber: Balai Pelayanan KB KS Kec. Sawangan

Source: Family Planing and Family Welfare Service of Sawangan Subdistrict

Tabel 4.4.8 Jumlah Pasangan Usia Subur (PUS) Yang Tidak Ikut Keluarga Berencana (KB) Menurut Desa/Kelurahan di Kecamatan Sawangan, 2021
Number of Eligible Couples Non-Family Planning Participant by Villages in Sawangan Subdistrict, 2021

Desa/Kelurahan Village	Hamil/ Pregnant	Ingin Anak Segera/ Want a Baby Soon	Ingin Anak Ditunda / Want a baby Latter	Tidak Ingin Anak Lagi/ No More Baby	Jumlah/ Total
(1)	(2)	(3)	(4)	(5)	(6)
001 Gondowangi	25	73	35	81	214
002 Sawangan	24	81	47	75	227
003 Mangunsari	11	60	26	27	124
004 Tirtosari	5	72	26	19	122
005 Podosoko	36	104	51	52	243
006 Butuh	10	51	16	14	91
007 Krogowanan	11	93	35	24	163
008 Kapuhan	17	56	25	28	126
009 Gantang	15	86	25	44	170
010 Jati	8	86	41	48	183
011 Soronalan	12	39	14	10	75
012 Wulunggunung	14	92	20	13	139
013 Ketep	9	62	17	13	101
014 Wonolelo	42	95	20	42	199
015 Banyuroto	10	81	56	15	162
Jumlah/Total	249	1 131	454	505	2 339

Sumber: Balai Pelayanan KB KS Kec. Sawangan

Source: Family Planing and Family Welfare Service of Sawangan Subdistrict

Tabel 4.4.9
Table

Jumlah Pernikahan Menurut Lokasi Pernikahan di Kecamatan Sawangan, 2021
Number of Marriage by Marriage Location in Sawangan Subdistrict, 2021

Desa/Kelurahan Village	Kantor/ Office	Luar Kantor/ Others	Jumlah/ Total
(1)	(2)	(3)	(4)
001 Gondowangi	5	43	48
002 Sawangan	3	31	34
003 Mangunsari	2	19	21
004 Tirtosari	3	22	25
005 Podosoko	2	40	42
006 Butuh	0	20	20
007 Krogowanan	18	14	32
008 Kapuhan	3	14	17
009 Gantang	1	10	11
010 Jati	2	25	27
011 Soronalan	2	6	8
012 Wulunggunung	2	10	12
013 Ketep	4	15	19
014 Wonolelo	5	25	30
015 Banyuroto	3	15	18
Jumlah/Total	55	309	364

Sumber: Kantor Urusan Agama (KUA) Kecamatan Sawangan
Source: Religious Affairs Office Sawangan Subdistrict

Tabel 4.4.10 Jumlah Pernikahan Menurut Wali Pernikahan di Kecamatan Sawangan, 2021
Table Number of Marriage by Marriage Guardian in Sawangan Subdistrict, 2021

Desa/Kelurahan Village	Nasab / Lineage	Hakim /Judge	Jumlah/ Total
(1)	(2)	(3)	(4)
001 Gondowangi	44	4	48
002 Sawangan	31	3	34
003 Mangunsari	18	3	21
004 Tirtosari	24	1	25
005 Podosoko	39	3	42
006 Butuh	19	1	20
007 Krogowanan	25	7	32
008 Kapuhan	16	1	17
009 Gantang	11	0	11
010 Jati	25	2	27
011 Soronalan	8	0	8
012 Wulunggunung	11	1	12
013 Ketep	19	0	19
014 Wonolelo	19	11	30
015 Banyuroto	14	4	18
Jumlah/Total	323	41	364

Sumber: Kantor Urusan Agama (KUA) Kecamatan Sawangan

Source: Religious Affairs Office Sawangan Subdistrict

Tabel 4.4.11
Table

**Jumlah Pernikahan Menurut Desa dan Usia Pengantin Pria
di Kecamatan Sawangan, 2021**
**Number of Marriage by Villages and Age of Groom in
Sawangan, 2021**

Desa/Kelurahan Village	Usia Pengantin Pria/ Age of Groom		
	< 19	19-21	> 21
(1)	(2)	(3)	(4)
001 Gondowangi	0	5	41
002 Sawangan	0	1	32
003 Mangunsari	1	1	19
004 Tirtosari	0	1	27
005 Podosoko	0	6	27
006 Butuh	1	0	20
007 Krogowanan	0	4	29
008 Kapuhan	0	4	13
009 Gantang	1	2	7
010 Jati	1	5	27
011 Soronalan	1	0	7
012 Wulunggunung	1	6	8
013 Ketep	3	3	13
014 Wonolelo	1	4	25
015 Banyuroto	4	5	8
Jumlah/Total	10	42	295

Sumber: Kantor Urusan Agama (KUA) Kecamatan Sawangan
Source: Religious Affairs Office Sawangan Subdistrict

Tabel 4.4.12 Jumlah Pernikahan Menurut Desa dan Usia Pengantin Wanita di Kecamatan Sawangan, 2021
Table Number of Marriage by Villages and Age of Bride in Sawangan, 2021

Desa/Kelurahan Village	Usia Pengantin Wanita/ Age of Bride		
	< 19	19-21	> 21
(1)	(2)	(3)	(4)
001 Gondowangi	1	9	38
002 Sawangan	0	4	29
003 Mangunsari	1	1	19
004 Tirtosari	0	6	20
005 Podosoko	3	9	20
006 Butuh	0	6	15
007 Krogowanan	2	6	25
008 Kapuhan	3	4	10
009 Gantang	3	5	3
010 Jati	9	7	17
011 Soronalan	2	1	7
012 Wulunggunung	7	4	1
013 Ketep	3	7	8
014 Wonolelo	8	4	18
015 Banyuroto	4	9	6
Jumlah/Total	42	73	230

Sumber: Kantor Urusan Agama (KUA) Kecamatan Sawangan
 Source: Religious Affairs Office Sawangan Subdistrict

Tabel 4.4.13
Table

Jumlah Pernikahan Menurut Desa dan Pendidikan Pengantin Pria di Kecamatan Sawangan, 2021
Number of Marriage by Villages and Education of Groom in Sawangan, 2021

Desa/Kelurahan Village	Pendidikan Pengantin Pria/ Education of Groom			
	SD	SLTP	SLTA	S1-S3
(1)	(2)	(3)	(4)	(5)
001 Gondowangi	4	6	31	6
002 Sawangan	1	4	15	13
003 Mangunsari	0	6	10	3
004 Tirtosari	0	5	18	4
005 Podosoko	5	16	21	2
006 Butuh	4	3	10	3
007 Krogowanan	9	6	15	1
008 Kapuhan	4	7	6	0
009 Gantang	7	2	3	0
010 Jati	12	6	9	0
011 Soronalan	1	4	3	0
012 Wulunggunung	5	6	3	0
013 Ketep	7	7	4	1
014 Wonolelo	10	10	7	1
015 Banyuroto	6	7	5	0
Jumlah/Total	75	95	160	34

Sumber: Kantor Urusan Agama (KUA) Kecamatan Sawangan
Source: Religious Affairs Office Sawangan Subdistrict

Tabel 4.4.14 Jumlah Pernikahan Menurut Desa dan Pendidikan Pengantin Wanita di Kecamatan Sawangan, 2021
Table Number of Marriage by Villages and Education of Bride in Sawangan, 2021

Desa/Kelurahan Village	Pendidikan Pengantin Wanita/ Education of Bride			
	SD	SLTP	SLTA	S1-S3
(1)	(2)	(3)	(4)	(5)
001 Gondowangi	4	3	32	9
002 Sawangan	2	2	14	15
003 Mangunsari	2	4	11	2
004 Tirtosari	2	4	15	5
005 Podosoko	7	15	20	1
006 Butuh	2	5	10	3
007 Krogowanan	8	8	13	3
008 Kapuhan	5	7	5	1
009 Gantang	6	5	2	0
010 Jati	7	12	7	1
011 Soronalan	3	3	2	0
012 Wulunggunung	3	8	2	0
013 Ketep	4	7	8	0
014 Wonolelo	11	9	6	1
015 Banyuroto	6	4	7	1
Jumlah/Total	72	96	154	42

Sumber: Kantor Urusan Agama (KUA) Kecamatan Sawangan
 Source: Religious Affairs Office Sawangan Subdistrict

PERTANIAN

Agriculture

Produksi sayuran terbesar di Kecamatan Sawangan 2021



23.362 kw

Cabai Besar



23.115 kw

Cabai Rawit



9.086 kw

Kubis

Produksi buah-buahan terbesar di Kecamatan Sawangan 2021



3.415 kw

Jambu Biji



1.701 kw

Pisang



665 kw

Pepaya

PENJELASAN TEKNIS

1. Data pokok tanaman pangan yang dikumpulkan adalah luas panen dan produktivitas (hasil per hektar). Produksi tanaman pangan merupakan hasil perkalian antara luas panen dengan produktivitas. Pengumpulan data luas panen dilakukan setiap bulan dengan pendekatan area kecamatan di seluruh wilayah Indonesia. Pengumpulan data produktivitas dilakukan melalui pengukuran langsung pada plot ubinan berukuran 2 1/2 m x 2 1/2 m. Pengumpulan data produktivitas dilakukan setiap subround (empat bulanan) pada waktu panen petani.

2. Data produksi padi dan palawija yang disajikan adalah dalam kualitas : gabah kering giling (padi), pipilan kering (jagung), biji kering (kedelai dan kacang tanah), dan umbi basah (ubi kayu dan ubi jalar).

3. Tanaman padi ada 2 jenis yaitu padi sawah dan padi ladang. Padi sawah adalah padi yang ditanam di lahan sawah, sedangkan padi ladang adalah padi yang ditanam di ladang atau lahan pertanian bukan sawah.

TECHNICAL NOTES

1. *The main food crops data collected consists of harvested area and production. Food crops production is generated by harvested area multiplied by productivity. The harvested area data is collected every month using sub district area approach in allsub district in Indonesia. The productivity data collection is conducted by a direct measurement in 2½ m x 2½ m crop cutting plot. The productivity measurement is conducted in every subround (four monthly) at the time when farmers are harvesting their crops.*

2. *Production of paddy and secondary crops data are presented in the form of: dry unhusked rice (paddy), dry loose maize (maize), dry shells crops (soybeans and peanuts), and fresh roots (cassava and sweet potatoes).*

3. *There are 2 types of rice plants, namely lowland rice and field rice. Lowland rice is rice grown in paddy fields, while field rice is rice grown in fields or agricultural land instead of rice fields.*

4. Tanaman sayuran semusim adalah tanaman sumber vitamin, garam mineral dan lain lain yang dikonsumsi dari bagian tanaman yang berupa daun, bunga, buah, dan umbinya, yang berumur kurang dari satu tahun.

5. Tanaman buah buahan semusim adalah tanaman sumber vitamin, garam mineral, dan lain lain yang dikonsumsi dari bagian tanaman yang berupa buah, berumur kurang dari satu tahun, tidak berbentuk pohon/rumpun tetapi menjalar dan berbatang lunak.

6. Tanaman buah buahan tahunan adalah tanaman sumber vitamin, garam mineral, dan lain lain yang dikonsumsi dari bagian tanaman yang berupa buah dan merupakan tanaman tahunan.

7. Tanaman sayuran tahunan adalah tanaman sumber vitamin, garam mineral, dan lain lain yang dikonsumsi dari bagian tanaman yang berupa daun dan atau buah yang berumur lebih dari satu tahun.

8. Tanaman biofarmaka adalah tanaman yang bermanfaat untuk obat obatan, kosmetik, dan kesehatan yang dikonsumsi atau digunakan dari bagian bagian tanaman seperti daun, batang, buah, umbi(rimpang) ataupun akar.

4. Seasonal vegetable plants are plants which are the sources of vitamin, mineral salt, etc, consumed from the part of the plant in the form of leaf, flower, fruit, and root with the age of less than one year.

5. Seasonal fruit plants are plants which are the sources of vitamin, mineral salt, etc, consumed from the part of the plant in the form of fruits. These plants are creeps with the age of less than one year.

6. Annual fruit plants are plants which are the sources of vitamin, contained mineral salt, etc, consumed from the part of plant in the form of fruit and more than one year of age.

7. Annual vegetable plants are plants which are the sources of vitamin, contained mineral salt, etc, consumed from the part of the plant in the form of vegetable and more than one year of age.

8. Medicinal plants are plants which are useful for medicine. It is consumed from part of the plant such as leaf, flower, fruit, tuber, and root.

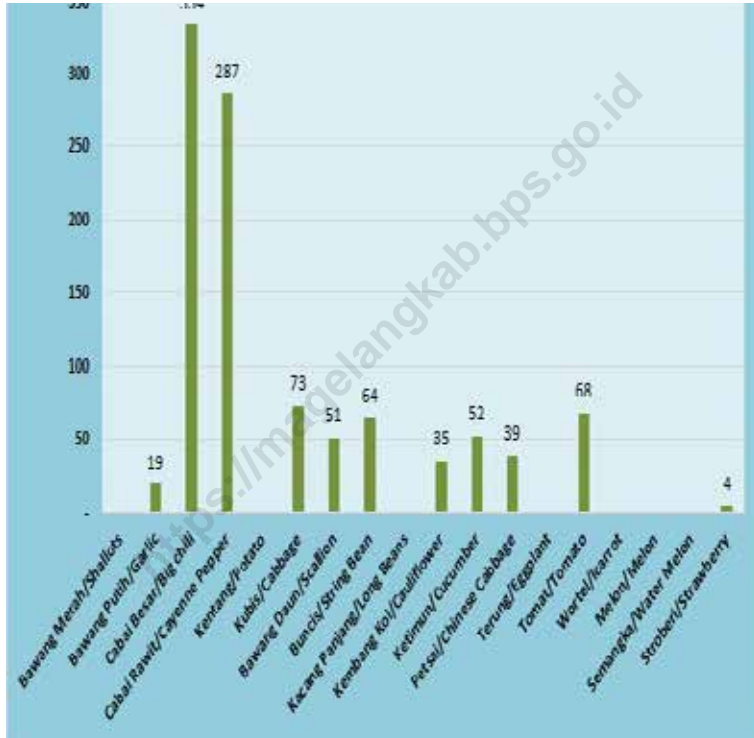
9. Tanaman hias adalah tanaman yang mempunyai nilai keindahan baik bentuk, warna daun, tajuk maupun bunganya, sering digunakan untuk penghias pekarangan dan lain sebagainya.

9. Ornamental plants are plants which have a beauty value, either in shape, colour of leaf or crown of flower, and they are often used as a yard decorator.

<https://magelangkab.bps.go.id>

Gambar 5
Figures

Luas Panen Tanaman Sayuran dan Buah-buahan Semusim Menurut Jenis Tanaman di Kecamatan Sawangan (ha), 2021
Harvested Area of Seasonal Vegetables and Fruits by Kind of Plant in Sawangan Subdistrict (ha), 2021



Sumber/Source: BPS, Statistik Pertanian Hortikultura SPH-SBS/BPS-Statistics Indonesia, Agricultural Statistic for Horticulture SPH-SBS

Tabel
Table 5.1

Luas Panen Tanaman Sayuran dan Buah-buahan Semusim Menurut Jenis Tanaman di Kecamatan Sawangan (ha), 2018–2021
Harvested Area of Seasonal Vegetables and Fruits by Kind of Plant in Sawangan Subdistrict (ha), 2018–2021

Jenis Tanaman Kind of Plants	2018	2019	2020	2021^x
(1)	(2)	(3)	(4)	(5)
Sayuran/Vegetables:				
Bawang Merah/ <i>Shallots</i>	-	-	11	-
Bawang Putih/ <i>Garlic</i>	-	-	20	19
Cabai Besar/ <i>Chili/Big Chili</i>	313	298	652	334
Cabai Rawit/ <i>Chili/Cayenne Pepper</i>	177	230	323	287
Kentang/ <i>Potato</i>	-	-	-	-
Kubis/ <i>Cabbage</i>	41	36	50	73
Bawang Daun/ <i>Scallion</i>	28	27	29	51
Buncis/ <i>String Bean</i>	36	35	40	64
Kacang Panjang/ <i>Long Beans</i>	-	-	-	-
Kembang Kol/ <i>Cauliflower</i>	15	17	22	35
Ketimun/ <i>Cucumber</i>	23	24	31	52
Petsai/Sawi/ <i>Chinese Cabbage/Mustard Green</i>	36	33	35	39
Terung/ <i>Eggplant</i>	-	-	-	-
Tomat/ <i>Tomato</i>	32	32	42	68
Wortel/ <i>Carrot</i>	-	-	-	-
Buah-buahan/Fruits				
Melon/ <i>Melon</i>	-	-	-	-
Semangka/ <i>Watermelon</i>	-	-	-	-
Stroberi/ <i>Strawberry</i>	2	4	3	4

Sumber/Source: BPS, Statistik Pertanian Hortikultura SPH-SBS/BPS-Statistics Indonesia, *Agricultural Statistic for Horticulture SPH-SBS*

Tabel 5.2
Table

Produksi Tanaman Sayuran dan Buah-buahan Semusim Menurut Jenis Tanaman di Kecamatan Sawangan (kuintal), 2018–2021
Production of Seasonal Vegetables and Fruits by Kind of Plant in Sawangan Subdistrict (kuintal), 2018–2021

Jenis Tanaman Kind of Plants	2018	2019	2020	2021^x
(1)	(2)	(3)	(4)	(5)
Sayuran/Vegetables:				
Bawang Merah/ <i>Shallots</i>	-	-	65	-
Bawang Putih/ <i>Garlic</i>	-	-	1 030	600
Cabai Besar/ <i>Chili/Big Chili</i>	21 461	8 104	20 580	23 362
Cabai Rawit/ <i>Chili/Cayenne Pepper</i>	11 938	4 660	7 964	23 115
Kentang/ <i>Potato</i>	-	-	-	-
Kubis/ <i>Cabbage</i>	3 874	3 536	4 929	9 086
Bawang Daun/ <i>Scallion</i>	1 912	1 243	1 877	3 443
Buncis/ <i>String Bean</i>	2 176	1 232	2 481	3 425
Kacang Panjang/ <i>Long Beans</i>	-	-	-	-
Kembang Kol/ <i>Cauliflower</i>	976	1 425	1 599	2 414
Ketimun/ <i>Cucumber</i>	2 594	3 252	4 743	7 460
Petsai/ <i>Sawi/Chinese Cabbae/Mustard Green</i>	3 523	3 415	2 712	3 960
Terung/ <i>Eggplant</i>	-	-	-	-
Tomat/ <i>Tomato</i>	2 918	3 426	4 680	8 161
Wortel/ <i>Carrot</i>	-	-	-	-
Buah-buahan/Fruits				
Melon/ <i>Melon</i>	-	-	-	-
Semangka/ <i>Watermelon</i>	-	-	-	-
Stroberi/ <i>Strawberry</i>	381	333	860	680

Sumber/Source: BPS, Statistik Pertanian Hortikultura SPH-SBS/BPS-Statistics Indonesia, Agricultural Statistic for Horticulture SPH-SBS

Tabel
5.3
Table

**Luas Panen Tanaman Biofarmaka Menurut Jenis Tanaman
di Kecamatan Sawangan (m²), 2018–2021**
**Harvested Area of Medicinal Plants by Kind of Plant in
Sawangan Subdistrict (m²), 2018–2021**

Jenis Tanaman Kind of Plants	2018	2019	2020	2021*
(1)	(2)	(3)	(4)	(5)
Jahe/Ginger	32 000	17 000	27 000	10 000
Kencur/East Indian Galangal	-	-	-	-
Kunyit/Turmeric	-	-	-	-
Laos/Lengkuas/Galanga	-	-	-	-
Kapulaga/Java Cardamom	1 200	1 750	2 250	5 000
Temulawak/Java Turmeric	-	-	-	-

Sumber/Source: BPS, Statistik Pertanian Hortikultura SPH-TBF/BPS-Statistics Indonesia,
Agricultural Statistic for Horticulture SPH-TBF

Tabel
Table 5.4

Produksi Tanaman Biofarmaka Menurut Jenis Tanaman di Kecamatan Sawangan (kg), 2018–2021
Production of Medicinal Plants by Kind of Plant in Sawangan Subdistrict (kg), 2018–2021

Jenis Tanaman Kind of Plants	2018	2019	2020	2021*
(1)	(2)	(3)	(4)	(5)
Jahe/Ginger	75 410	26 900	20 500	6 420
Kencur/East Indian Galangal	-	-	-	-
Kunyit/Turmeric	-	-	-	-
Laos/Lengkuas/Galanga	-	-	-	-
Kapulaga/Java Cardamom	1 080	1 581	5 453	3 725
Temulawak/Java Turmeric	-	-	-	-

Sumber/Source: BPS, Statistik Pertanian Hortikultura SPH-TBF/BPS-Statistics Indonesia, Agricultural Statistic for Horticulture SPH-TBF

Tabel
Table 5.5

**Luas Panen Tanaman Hias Menurut Jenis Tanaman di
Kecamatan Sawangan (m²), 2018–2021**
**Harvested Area of Ornamental Plants by Kind of Plant in
Sawangan Subdistrict (m²), 2018–2021**

Jenis Tanaman Kind of Plants	2018	2019	2020	2021^x
(1)	(2)	(3)	(4)	(5)
Anggrek/ <i>Orchid</i>	-	-	-	-
Krisan/ <i>Chrysantemum</i>	-	-	-	-
Mawar/ <i>Rose</i>	-	-	-	-
Sedap Malam/ <i>Tuberose</i>	-	-	-	-
Pakis/ <i>Leather Leaf Fern</i>	-	-	-	-
Sri Rejeki/ <i>Aglaonema</i>	-	-	-	-

Sumber/Source: BPS, Statistik Pertanian Hortikultura SPH-TH/BPS-Statistics Indonesia,
Agricultural Statistik for Horticulture SPH-TH

Tabel 5.6 **Produksi Tanaman Hias Menurut Jenis Tanaman di Kecamatan Sawangan (tangkai), 2018–2021**
Table **Production of Ornamental Plants by Kind of Plant n Sawangan Subdistrict (stalks), 2018–2021**

Jenis Tanaman <i>Kind of Plants</i>	2018	2019	2020	2021 ^x
(1)	(2)	(3)	(4)	(5)
Anggrek/ <i>Orchid</i>	-	-	-	-
Krisan/ <i>Chrysantemum</i>	-	-	-	-
Mawar/ <i>Rose</i>	-	-	-	-
Sedap Malam/ <i>Tuberose</i>	-	-	-	-
Pakis/ <i>Leather Leaf Fern</i>	-	-	-	-
Sri Rejeki/ <i>Aglaonema</i>	-	-	-	-

Sumber/*Source*: BPS, Statistik Pertanian Hortikultura SPH-TH/*BPS-Statistics Indonesia, Agricultural Statistik for Horticulture SPH-TH*

Tabel
Table 5.7

Produksi Buah-Buahan dan Sayuran Tahunan Menurut Jenis Tanaman di Kecamatan Sawangan (kuintal), 2018–2021
Production of Annual Fruits and Vegetables by Kind of Plant in Sawangan Subdistrict (kuintal), 2018–2021

Jenis Tanaman Kind of Plants	2018	2019	2020	2021^x
(1)	(2)	(3)	(4)	(5)
Buah–Buahan/Fruits:				
Durian/ <i>Durian</i>	268	132	492	183
Jeruk Siam/Keprok/ <i>Orange/Tangerine</i>	-	-	-	-
Mangga/ <i>Mango</i>	45	36	57	-
Pepaya/ <i>Papaya</i>	1 793	1 499	779	665
Pisang/ <i>Banana</i>	2 541	832	1 435	1 701
Salak/ <i>Snakefruit</i>	389	130	450	125
Nangka/ <i>Jackfruit</i>	726	309	250	-
Jambu Biji/ <i>Guava</i>	381	247	663	3 415
Sayuran/Vegetables:				
Jengkol/ <i>Jengkol</i>	-	6	-	18
Melinjo/ <i>Gnetum/Melinjo</i>	-	-	-	225
Petai/ <i>Twisted Cluster Bean</i>	39	155	54	-

Sumber/Source: BPS, Statistik Pertanian Hortikultura SPH-BST/BPS-Statistics Indonesia, *Agricultural Statistic for Horticulture SPH-BST*

Tabel
Table 5.8

Luas Tanam, Luas Puso, dan Luas Panen Tanaman Padi Sawah Menurut Bulan di Kecamatan Sawangan (Ha), 2021
Planting Area, Damaged Area and Harvest Area of Wetland Paddy by month in Sawangan Subdistrict (hectar), 2021

Bulan/ Month	Luas Tanam Planting Area	Luas Puso Damaged Area	Luas Panen Harvest Area
(1)	(2)	(3)	(4)
Januari/January	294,7	-	295.7
Februari/February	271.6	-	282.2
Maret/March	289.0	-	294.7
April/April	290.9	-	294.7
Mei/May	292.8	-	271.6
Juni/June	294.7	-	289.0
Juli/July	392.0	-	290.9
Agustus/August	300.5	-	292.8
September/September	319.8	--	294.7
Oktober/October	332.3	-	392.0
November/November	256.2	-	300.5
Desember/December	297.6	-	319.8
Jumlah/Total	3623.1		3618.6

Sumber: Hasil Olah Sistem Pengolahan Data Statistik Tanaman Pangan (SIMPP) Kabupaten Magelang
Source: Processing Results of Food Crops Statistical Data Processing System (SIMPP) Magelang Regency

Tabel
Table 5.9

Luas Tanam, Luas Puso, dan Luas Panen Tanaman Jagung Menurut Bulan di Kecamatan Sawangan (Ha), 2021
Planting Area, Damaged Area and Harvest Area of Corn by month in Sawangan Subdistrict (hectar), 2021

Bulan/ Month	Luas Tanam Planting Area	Luas Puso Damaged Area	Luas Panen Harvest Area
(1)	(2)	(3)	(4)
Januari/January	-	-	5.0
Februari/February	-	-	8.9
Maret/March	2.9	-	4.9
April/April	1.9	-	-
Mei/May	11.8	-	1.9
Juni/June	1.9	-	2.0
Juli/July	-	-	3.9
Agustus/August	-	-	11.8
September/September	14.5	-	1.0
Oktober/October	-	-	-
November/November	-	-	-
Desember/December	3.9	-	14.5
Jumlah/Total	36.9	-	53.9

Sumber: Hasil Olah Sistem Pengolahan Data Statistik Tanaman Pangan (SIMPP) Kabupaten Magelang
Source: Processing Results of Food Crops Statistical Data Processing System (SIMPP) Magelang Regency

Tabel
Table 5.10

Luas Tanam, Luas Puso, dan Luas Panen Tanaman Kacang Tanah Menurut Bulan di Kecamatan Salaman (Ha), 2021
Planting Area, Damaged Area and Harvest Area of Peanuts by Month in Sawangan Subdistrict (hectar), 2021

Bulan/ Month	Luas Tanam Planting Area	Luas Puso Damaged Area	Luas Panen Harvest Area
(1)	(2)	(3)	(4)
Januari/January	-	-	-
Februari/February	-	-	-
Maret/March	-	-	-
April/April	-	-	-
Mei/May	-	-	-
Juni/June	-	-	-
Juli/July	-	-	-
Agustus/August	-	-	-
September/September	-	-	-
Oktober/October	-	-	-
November/November	-	-	-
Desember/December	-	-	-
Jumlah/Total	-	-	-

Sumber: Hasil Olah Sistem Pengolahan Data Statistik Tanaman Pangan (SIMPP) Kabupaten Magelang
Source: Processing Results of Food Crops Statistical Data Processing System (SIMPP) Magelang Regency

Tabel
Table 5.11

Luas Tanam, Luas Puso, dan Luas Panen Tanaman Ubi Kayu Sawah Menurut Bulan di Kecamatan Salaman (Ha), 2021
Planting Area, Damaged Area and Harvest Area of Cassava by Month in Sawangan Subdistrict (hectar), 2021

Bulan/ Month	Luas Tanam Planting Area	Luas Puso Damaged Area	Luas Panen Harvest Area
(1)	(2)	(3)	(4)
Januari/January	4.9	-	4.9
Februari/February	5.9	-	4.9
Maret/March	6.9	-	5.9
April/April	2.9	-	3.9
Mei/May	4.9	-	4.9
Juni/June	7.9	-	6.9
Juli/July	5.9	-	4.9
Agustus/August	5.9	-	5.9
September/September	7.9	-	5.9
Oktober/October	5.9	-	4.9
November/November	5.9	-	5.9
Desember/December	5.9	-	5.9
Jumlah/Total	70.8	-	64.8

Sumber: Hasil Olah Sistem Pengolahan Data Statistik Tanaman Pangan (SIMPP) Kabupaten Magelang
Source: Processing Results of Food Crops Statistical Data Processing System (SIMPP) Magelang Regency

Tabel
Table 5.12

Luas Tanam, Luas Puso, dan Luas Panen Tanaman Ubi Jalar Menurut Bulan di Kecamatan Sawangan (Ha), 2021
Planting Area, Damaged Area and Harvest Area of Sweet Potato by Month in Sawangan Subdistrict (hectar), 2021

Bulan/ Month	Luas Tanam Planting Area	Luas Puso Damaged Area	Luas Panen Harvest Area
(1)	(2)	(3)	(4)
Januari/January	2.0	-	2.9
Februari/February	2.9	-	3.9
Maret/March	2.9	-	2.9
April/April	2.0	-	3.9
Mei/May	2.9	-	2.9
Juni/June	2.9	-	2.9
Juli/July	5.9	-	5.9
Agustus/August	3.9	-	3.9
September/September	5.9	-	4.9
Oktober/October	3.9	-	4.9
November/November	3.9	-	3.9
Desember/December	3.9	-	3.9
Jumlah/Total	43.0	-	46.8

Sumber: Hasil Olah Sistem Pengolahan Data Statistik Tanaman Pangan (SIMPP) Kabupaten Magelang
Source: Processing Results of Food Crops Statistical Data Processing System (SIMPP) Magelang Regency

Tabel
Table 5.13

Luas Tanam, Luas Puso, dan Luas Panen Tanaman Talas Menurut Bulan di Kecamatan Sawangan (Ha), 2021
Planting Area, Damaged Area and Harvest Area of Taro Potato by Month in Sawangan Subdistrict (hectar), 2021

Bulan/ Month	Luas Tanam Planting Area	Luas Puso Damaged Area	Luas Panen Harvest Area
(1)	(2)	(3)	(4)
Januari/January	-	-	-
Februari/February	-	-	-
Maret/March	-	-	-
April/April	-	-	-
Mei/May	-	-	-
Juni/June	-	-	-
Juli/July	-	-	-
Agustus/August	-	-	-
September/September	-	-	-
Oktober/October	-	-	-
November/November	-	-	-
Desember/December	-	-	-
Jumlah/Total	-	-	-

Sumber: Hasil Olah Sistem Pengolahan Data Statistik Tanaman Pangan (SIMPP) Kabupaten Magelang
Source: Processing Results of Food Crops Statistical Data Processing System (SIMPP) Magelang Regency

Tabel
Table 5.14

Luas Tanam, Luas Puso, Luas Panen, dan Produksi Tanaman Kentang Menurut Bulan di Kecamatan Sawangan, 2021
Planting Area, Damaged Area, Harvest Area, and Production of Potato by Month in Sawangan Subdistrict, 2021

Bulan/ Month	Luas Tanam (Ha)/ Planting Area (Ha)	Luas Puso (Ha)/ Damaged Area (Ha)	Luas Panen (Ha)/ Harvest Area (Ha)	Produksi (Kuintal) / Production (Quintal)
(1)	(2)	(3)	(4)	(5)
Januari/January	-	-	-	-
Februari/February	-	-	-	-
Maret/March	-	-	-	-
April/April	-	-	-	-
Mei/May	-	-	-	-
Juni/June	-	-	-	-
Juli/July	-	-	-	-
Agustus/August	-	-	-	-
September/September	-	-	-	-
Oktober/October	-	-	-	-
November/November	-	-	-	-
Desember/December	-	-	-	-
Jumlah/Total	-	-	-	-

Sumber: Hasil Olah Sistem Pengolahan Data Statistik Tanaman Pangan (SIMPP) Kabupaten Magelang
Source: Processing Results of Food Crops Statistical Data Processing System (SIMPP) Magelang Regency

Tabel
Table 5.15

Luas Tanam, Luas Puso, Luas Panen, dan Produksi Tanaman Cabai Rawit Menurut Bulan di Kecamatan Sawangan, 2021
Planting Area, Damaged Area, Harvest Area, and Production of Cayenne by Month in Sawangan Subdistrict, 2021

Bulan/ Month	Luas Tanam (Ha)/ Planting Area (Ha)	Luas Puso (Ha)/ Damaged Area (Ha)	Luas Panen (Ha)/ Harvest Area (Ha)	Produksi (Kuintal) / Production (Quintal)
(1)	(2)	(3)	(4)	(5)
Januari/January	129,0	-	45,0	1 486,0
Februari/February	121,0	-	58,0	3 776,0
Maret/March	106,0	-	66,0	2 076,0
April/April	96,0	-	60,0	1 860,0
Mei/May	83,0	-	52,0	3 620,0
Juni/June	71,0	-	40,0	108,0
Juli/July	82,0	-	34,0	1 305,0
Agustus/August	68,0	-	35,0	1 609,0
September/September	69,0	-	31,0	970,0
Oktober/October	81,0	-	31,0	2 000,0
November/November	34,0	-	72,0	3 500,0
Desember/December	61,0	-	15,0	815,0
Jumlah/Total	1001,0	-	539,0	23115,0

Sumber: Hasil Olah Sistem Pengolahan Data Statistik Tanaman Pangan (SIMPP) Kabupaten Magelang
Source: Processing Results of Food Crops Statistical Data Processing System (SIMPP) Magelang Regency

Tabel 5.16
Table

Luas Tanam, Luas Puso, Luas Panen, dan Produksi Tanaman Bawang Merah Menurut Bulan di Kecamatan Sawangan, 2021
Planting Area, Damaged Area, Harvest Area, and Production of Red Onion by Month in Sawangan Subdistrict, 2021

Bulan/ Month	Luas Tanam (Ha)/ Planting Area (Ha)	Luas Puso (Ha)/ Damaged Area (Ha)	Luas Panen (Ha)/ Harvest Area (Ha)	Produksi (Kuintal) / Production (Quintal)
(1)	(2)	(3)	(4)	(5)
Januari/January	-	-	-	-
Februari/February	-	-	-	-
Maret/March	-	-	-	-
April/April	-	-	-	-
Mei/May	-	-	-	-
Juni/June	-	-	-	-
Juli/July	-	-	-	-
Agustus/August	-	-	-	-
September/September	-	-	-	-
Oktober/October	-	-	-	-
November/November	-	-	-	-
Desember/December	-	-	-	-
Jumlah/Total	-	-	-	-

Sumber: Hasil Olah Sistem Pengolahan Data Statistik Tanaman Pangan (SIMPP) Kabupaten Magelang
Source: Processing Results of Food Crops Statistical Data Processing System (SIMPP) Magelang Regency

Tabel
Table 5.17

Luas Tanam, Luas Puso, Luas Panen, dan Produksi Tanaman Bawang Putih Menurut Bulan di Kecamatan Sawangan, 2021
Planting Area, Damaged Area, Harvest Area, and Production of Garlic by Month in Sawangan Subdistrict, 2021

Bulan/ Month	Luas Tanam (Ha)/ Planting Area (Ha)	Luas Puso (Ha)/ Damaged Area (Ha)	Luas Panen (Ha)/ Harvest Area (Ha)	Produksi (Kuintal) / Production (Quintal)
(1)	(2)	(3)	(4)	(5)
Januari/January	-	-	-	-
Februari/February	-	-	-	-
Maret/March	-	-	-	-
April/April	-	-	-	-
Mei/May	-	-	-	-
Juni/June	-	-	-	-
Juli/July	-	-	-	-
Agustus/August	19.0	-	-	-
September/September	19.0	-	-	-
Oktober/October	19.0	-	-	-
November/November	-	-	19.0	600.0
Desember/December	-	-	-	-
Jumlah/Total	57.0	-	19.0	600.0

Sumber: Hasil Olah Sistem Pengolahan Data Statistik Tanaman Pangan (SIMPP) Kabupaten Magelang
Source: Processing Results of Food Crops Statistical Data Processing System (SIMPP) Magelang Regency

Tabel
Table 5.18

Luas Tanam, Luas Puso, Luas Panen, dan Produksi Tanaman Kacang Panjang Menurut Bulan di Kecamatan Sawangan, 2021
Planting Area, Damaged Area, Harvest Area, and Production of Long Beans by Month in Sawangan Subdistrict, 2021

Bulan/ Month	Luas Tanam (Ha)/ Planting Area (Ha)	Luas Puso (Ha)/ Damaged Area (Ha)	Luas Panen (Ha)/ Harvest Area (Ha)	Produksi (Kuintal) / Production (Quintal)
(1)	(2)	(3)	(4)	(5)
Januari/January	-	-	-	-
Februari/February	-	-	-	-
Maret/March	-	-	-	-
April/April	-	-	-	-
Mei/May	-	-	-	-
Juni/June	-	-	-	-
Juli/July	-	-	-	-
Agustus/August	-	-	-	-
September/September	-	-	-	-
Oktober/October	-	-	-	-
November/November	-	-	-	-
Desember/December	-	-	-	-
Jumlah/Total	-	-	-	-

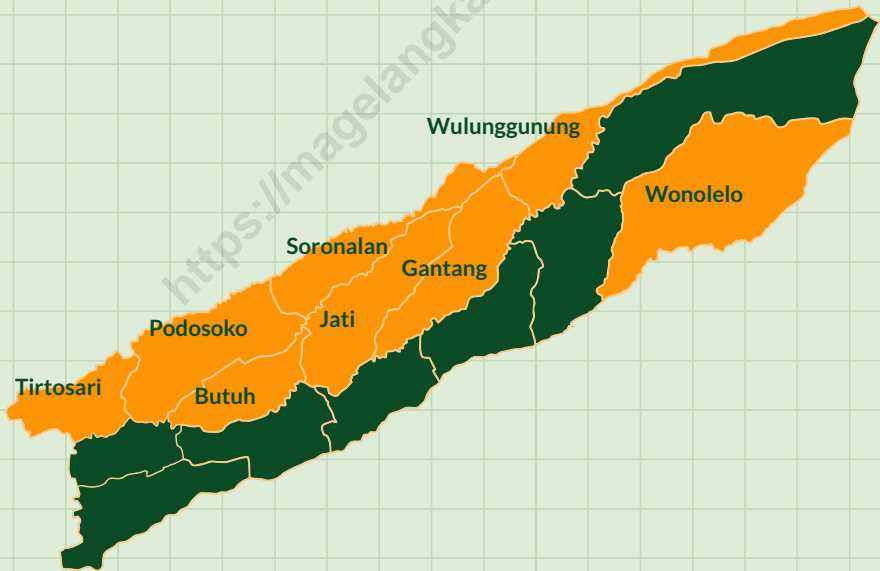
Sumber: Hasil Olah Sistem Pengolahan Data Statistik Tanaman Pangan (SIMPP) Kabupaten Magelang
Source: Processing Results of Food Crops Statistical Data Processing System (SIMPP) Magelang Regency



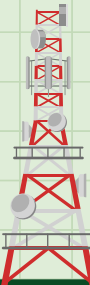
PARIWISATA TRANSPORTASI DAN KOMUNIKASI

Tourism, Transportation, and Communication

Sebanyak 8 wilayah desa di Kecamatan Sawangan tahun 2021 memiliki kondisi sinyal selular lemah



- Sebagian besar wilayah desa memiliki sinyal selular kuat
- Sebagian besar wilayah desa memiliki sinyal selular lemah



PENJELASAN TEKNIS

1. Data komunikasi meliputi kantor pos, dan menara BTS.

2. Kantor Pos adalah tempat pemberi pelayanan komunikasi tertulis dan atau surat elektronik, layanan paket, layanan logistik, layanan transaksi keuangan, dan layanan keagenan pos untuk kepentingan umum. Rumah Pos berfungsi sama seperti kantor pos pembantu, bedanya rumah pos biasanya terletak di daerah terpencil.

3. Menara BTS (Base Transceiver Station) adalah infrastruktur telekomunikasi yang memfasilitasi komunikasi nirkabel antara perangkat komunikasi dan jaringan operator.

4. Telekomunikasi adalah setiap pemancaran, pengiriman, dan atau penerimaan dari setiap informasi dalam bentuk tanda , isyarat, tulisan, gambar, suara dan bunyi melalui sistem kawat, optik, radio, atau sistem elektromagnetik lainnya.

TECHNICAL NOTES

1. *Communication data includes the post offices, and BTS towers.*

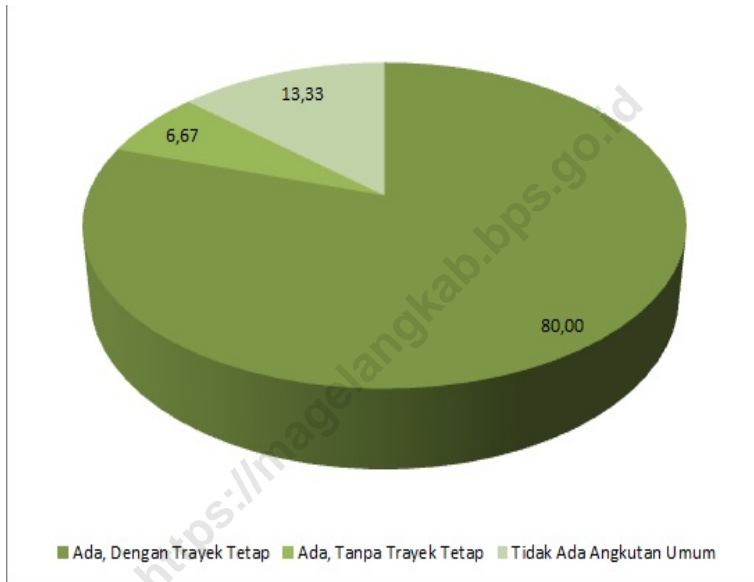
2. *Post Office is a place to provide written communication services and or electronic mail, package services, logistics services, financial transaction services, and postal agency services for the public interest. The post office functions the same as a supporting post office, the difference is that the postal house is usually located in a remote area.*

3. *Menara BTS (Base Transceiver Station) is a telecommunications infrastructure that facilitates wireless communication between communication devices and the operator's network.*

4. *Telecommunication is any transmitting, sending, and or receiving of any information in the form of signs, signals, writings, pictures, sounds and sounds through wire systems, optics, radio, or other electromagnetic systems.*

Gambar 6.
Figures

Persentase Desa/Kelurahan Menurut Keberadaan Angkutan Umum di Kecamatan Sawangan, 2021
Percentage of Villages According to Availability of Public Transportation in Sawangan Subdistrict, 2021



Catatan/Note:

...

Sumber/Source:

BPS, Pendataan Potensi Desa (Podes) 2021/BPS-Statistics Indonesia, Village Potential Data Collecting 2021

6.1 PARIWISATA TOURISM

Tabel 6.1.1 Jumlah Sarana Akomodasi Menurut Desa/Kelurahan dan Jenis Akomodasi di Kecamatan Sawangan, 2021
Number of Accomodation Facilities by Villages/Kelurahan and Type of Accomodation in Sawangan Subdistrict, 2021

Desa/Kelurahan <i>Village/Kelurahan</i>	Hotel <i>Hotel</i>	Penginapan <i>Inn</i>
(1)	(2)	(3)
001 Gondowangi	-	-
002 Sawangan	-	-
003 Mangun sari	-	-
004 Tirtosari	-	-
005 Podosoko	-	-
006 Butuh	-	-
007 Krogowangan	-	-
008 Kapuhan	-	-
009 Gantang	-	-
010 Jati	-	-
011 Soronalan	-	-
012 Wulunggunung	-	-
013 Ketep	-	2
014 Wonolelo	-	1
015 Banyuroto	-	-
Jumlah/Total	-	3

Catatan/Note: ...

Sumber/Source: BPS, Pendataan Potensi Desa (Podes) 2021/BPS-Statistics Indonesia, Village Potential Data Collecting 2021

6.2 TRANSPORTASI TRANSPORTATION

Tabel 6.2.1 Prasarana dan Sarana Transportasi Antar Desa/Kelurahan Menurut Desa/Kelurahan di Kecamatan Sawangan, 2021
Table *Inter-Villages/Kelurahan Transportation Infrastructure and Facilities by Villages/Kelurahan in Sawangan Subdistrict, 2021*

Desa/Kelurahan Village/Kelurahan	Jenis Prasarana Transportasi Type of Transportation Infrastructure	Keberadaan Angkutan Umum Availability of Public Transportation
(1)	(2)	(3)
001 Gondowangi	Darat	Ada, Dengan Trayek Tetap
002 Sawangan	Darat	Ada, Dengan Trayek Tetap
003 Mangun sari	Darat	Ada, Dengan Trayek Tetap
004 Tirtosari	Darat	Ada, Dengan Trayek Tetap
005 Podosoko	Darat	Ada, Dengan Trayek Tetap
006 Butuh	Darat	Ada, Tanpa Trayek Tetap
007 Krogowangan	Darat	Ada, Dengan Trayek Tetap
008 Kapuhan	Darat	Ada, Dengan Trayek Tetap
009 Gantang	Darat	Ada, Dengan Trayek Tetap
010 Jati	Darat	Ada, Dengan Trayek Tetap
011 Soronalan	Darat	Tidak Ada Angkutan Umum
012 Wulunggunung	Darat	Tidak Ada Angkutan Umum
013 Ketep	Darat	Ada, Dengan Trayek Tetap
014 Wonolelo	Darat	Ada, Dengan Trayek Tetap
015 Banyuroto	Darat	Ada, Dengan Trayek Tetap

Lanjutan Tabel/*Continued Table* 6.2.1

Desa/Kelurahan Village/Kelurahan	Jenis Permukaan Jalan Darat Terluas Type of The Widest Road Surface	Dapat Dilalui Kendaraan Bermotor Roda 4 atau Lebih Passable by Vehicle with 4 or more Wheels
(1)	(4)	(5)
001 Gondowangi	Aspal/Beton	Sepanjang tahun
002 Sawangan	Aspal/Beton	Sepanjang tahun
003 Mangun sari	Aspal/Beton	Sepanjang tahun
004 Tirtosari	Aspal/Beton	Sepanjang tahun
005 Podosoko	Aspal/Beton	Sepanjang tahun
006 Butuh	Aspal/Beton	Sepanjang tahun
007 Krogowangan	Aspal/Beton	Sepanjang tahun
008 Kapuhan	Aspal/Beton	Sepanjang tahun
009 Gantang	Aspal/Beton	Sepanjang tahun
010 Jati	Aspal/Beton	Sepanjang tahun
011 Soronalan	Aspal/Beton	Sepanjang tahun
012 Wulunggunung	Aspal/Beton	Sepanjang tahun
013 Ketep	Aspal/Beton	Sepanjang tahun
014 Wonolelo	Aspal/Beton	Sepanjang tahun
015 Banyuroto	Aspal/Beton	Sepanjang tahun

Catatan/*Note:*

...

Sumber/*Source:*BPS, Pendataan Potensi Desa (Podes) 2021/*BPS-Statistics Indonesia, Village Potential Data Collecting 2021*

6.3 KOMUNIKASI COMMUNICATION

Tabel 6.3.1 Keberadaan Kantor Pos/Pos Pembantu/Rumah Pos, Pos Keliling, dan Perusahaan/Agen Jasa Ekspedisi Swasta Menurut Desa/Kelurahan di Kecamatan Sawangan, 2021
Number of Post Office/Subsidiary of Post Office, Mobile Portal Service, Private Expedition Service Company by Villages/Kelurahan in Sawangan Subdistrict, 2021

Desa/Kelurahan <i>Village/Kelurahan</i>	Kantor Pos/Pos Pembantu/Rumah Pos <i>Post Office/ Subsidiary of Post Office</i>	Pos Keliling <i>Mobile Portal Service</i>	Perusahaan/Agen Jasa Ekspedisi Swasta <i>Private Expedition Service Company</i>
(1)	(2)	(3)	(4)
001 Gondowangi	Tidak Ada	Tidak Ada	Beroperasi
002 Sawangan	Beroperasi	Tidak Ada	Tidak Ada
003 Mangun sari	Tidak Ada	Tidak Ada	Tidak Ada
004 Tirtosari	Tidak Ada	Tidak Ada	Tidak Ada
005 Podosoko	Tidak Ada	Tidak Ada	Tidak Ada
006 Butuh	Tidak Ada	Tidak Ada	Tidak Ada
007 Krogowangan	Tidak Ada	Tidak Ada	Tidak Ada
008 Kapuhan	Tidak Ada	Tidak Ada	Tidak Ada
009 Gantang	Tidak Ada	Tidak Ada	Tidak Ada
010 Jati	Tidak Ada	Tidak Ada	Tidak Ada
011 Soronalan	Tidak Ada	Tidak Ada	Tidak Ada
012 Wulunggunung	Tidak Ada	Tidak Ada	Tidak Ada
013 Ketep	Tidak Ada	Tidak Ada	Tidak Ada
014 Wonolelo	Tidak Ada	Tidak Ada	Tidak Ada
015 Banyuroto	Tidak Ada	Tidak Ada	Tidak Ada

Catatan/Note: ...

Sumber/Source: BPS, Pendataan Potensi Desa (Podes) 2021/BPS-Statistics Indonesia, Village Potential Data Collecting 2021

Tabel
Table 6.3.2

Jumlah Menara Telepon seluler dan Operator Layanan Komunikasi Telepon Seluler Menurut Desa/Kelurahan di Kecamatan Sawangan, 2021
Number of Base Transceiver Station (BTS) and Cellular Phone Communication Service Operators by Villages/Kelurahan in Sawangan Subdistrict, 2021

Desa/Kelurahan Village/Kelurahan	Jumlah Menara Telepon seluler Number of Base Transceiver Station (BTS)	Jumlah Operator Layanan Komunikasi Telepon Seluler Cellular Phone Communication Service Operators
(1)	(2)	(3)
001 Gondowangi	1	5
002 Sawangan	2	5
003 Mangun sari	1	5
004 Tirtosari	-	5
005 Podosoko	1	6
006 Butuh	-	6
007 Krogowangan	3	6
008 Kapuhan	2	5
009 Gantang	-	6
010 Jati	-	6
011 Soronalan	-	6
012 Wulunggunung	-	6
013 Ketep	-	2
014 Wonolelo	-	3
015 Banyuroto	1	3
Jumlah/Total	11	75

Catatan/Note: ...

Sumber/Source: BPS, Pendataan Potensi Desa (Podes) 2021/BPS-Statistics Indonesia, Village Potential Data Collecting 2021

Tabel
Table 6.3.3

**Kekuatan Sinyal Telepon Seluler dan Jenis Sinyal Internet
Telepon Seluler Menurut Desa/Kelurahan di Kecamatan
Sawangan, 2021**
*The Strength of Cellular Phone Signal by Villages/Kelurahan
in Sawangan Subdistrict, 2021*

Desa/Kelurahan Village/Kelurahan	Kekuatan Sinyal Telepon Seluler The Strength of Cellular Phone Signal	Jenis Sinyal Internet Telepon Seluler Type of Cellular Phone Signal
(1)	(4)	(5)
001 Gondowangi	Sinyal Kuat	4G/LTE
002 Sawangan	Sinyal Kuat	4G/LTE
003 Mangun sari	Sinyal Kuat	4G/LTE
004 Tirtosari	Sinyal Lemah	4G/LTE
005 Podosoko	Sinyal Lemah	3G/H/H+/EVDO
006 Butuh	Sinyal Lemah	3G/H/H+/EVDO
007 Krogowangan	Sinyal Kuat	4G/LTE
008 Kapuhan	Sinyal Kuat	4G/LTE
009 Gantang	Sinyal Lemah	3G/H/H+/EVDO
010 Jati	Sinyal Lemah	3G/H/H+/EVDO
011 Soronalan	Sinyal Lemah	3G/H/H+/EVDO
012 Wulunggunung	Sinyal Lemah	3G/H/H+/EVDO
013 Ketep	Sinyal Lemah	3G/H/H+/EVDO
014 Wonolelo	Sinyal Lemah	3G/H/H+/EVDO
015 Banyuroto	Sinyal Kuat	4G/LTE

Catatan/Note: ...

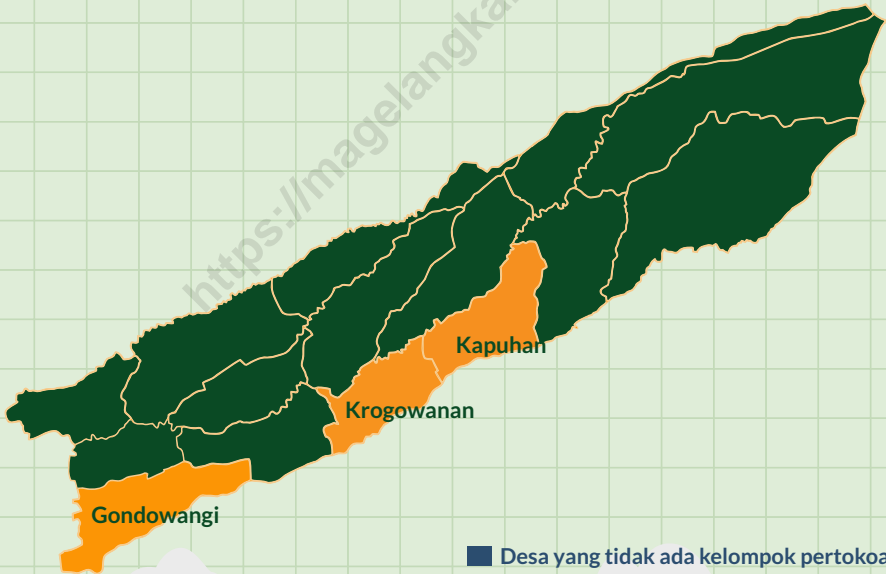
Sumber/Source: BPS, Pendataan Potensi Desa (Podes) 2021/BPS-Statistics Indonesia, Village Potential Data Collecting 2021



PERBANKAN KOPERASI DAN PERDAGANGAN

Banking, Cooperative, and Trade

Sebanyak 3 desa di Kecamatan Sawangan tahun 2021 yang terdapat kelompok pertokoan



■ Desa yang tidak ada kelompok pertokoan

■ Desa yang terdapat kelompok pertokoan



PENJELASAN TEKNIS

1. Kelompok Pertokoan adalah sejumlah toko yang terdiri dari minimal sepuluh toko dan mengelompok. Dalam satu kelompok pertokoan, jumlah bangunan fisiknya bisa lebih dari satu

2. Minimarket adalah tempat usaha yang menjual berbagai jenis barang secara eceran dengan sistem pelayanan mandiri dan semua barang memiliki label harga, dengan luas bangunan kurang dari 400 m²

3. Rumah Makan adalah tempat usaha yang menyediakan jasa pangan yang pengolahan makanannya bisa dilakukan di luar rumah makan, dan biasanya pembeli dikenakan pajak. Izin rumah makan diberikan oleh Dinas Pariwisata Daerah atau Direktorat Perekonomian Pemerintah Daerah Setempat.

TECHNICAL NOTES

1. *Shop Group is a number of shops consisting of a minimum of ten shops and grouped together. In one shopping group, the number of physical buildings can be more than one*

2. *Minimarket is a place of business that sells various types of goods in retail with a self-service system and all goods have a price tag, with a building area of less than 400 m²*

3. *Restaurant is a place of business that provides food services whose food processing can be done outside the restaurant, and usually the buyer is subject to tax. Restaurant permits are granted by the Regional Tourism Office or the Directorate of Economy of the Local Government.*

Gambar 7.
Figures

Banyaknya Sarana Lembaga Keuangan Bank Menurut Jenis Bank di Kecamatan Sawangan, 2021
Number of Bank by Type of Bank in Sawangan Subdistrict, 2021



Catatan/Note: "

Sumber/Source: BPS, Pendataan Potensi Desa (Podes) 2021/BPS-Statistics Indonesia, Village Potential Data Collecting 2021

Tabel 7.1
Table

Banyaknya Sarana Lembaga Keuangan Bank Menurut Desa/Kelurahan dan Jenis Bank di Kecamatan Sawangan, 2021

Number of Bank by Villages/Kelurahan and Type of Bank in Sawangan Subdistrict, 2021

Desa/Kelurahan Village/Kelurahan	Bank Umum Pemerintah Government Bank	Bank Umum Swasta Private Bank	Bank Perkreditan Rakyat (BPR) Rural Bank
(1)	(2)	(3)	(4)
001 Gondowangi	-	-	-
002 Sawangan	1	-	2
003 Mangun sari	-	-	-
004 Tirtosari	-	-	-
005 Podosoko	-	-	-
006 Butuh	-	-	-
007 Krogowangan	-	-	-
008 Kapuhan	-	-	-
009 Gantang	-	-	-
010 Jati	-	-	-
011 Soronalan	-	-	-
012 Wulunggunung	-	-	-
013 Ketep	-	-	-
014 Wonolelo	-	-	-
015 Banyuroto	-	-	-
Jumlah/Total	1	-	2

Catatan/Note:

''

Sumber/Source:

BPS, Pendataan Potensi Desa (Podes) 2021/BPS-Statistics Indonesia, Village Potential Data Collecting 2021

Tabel 7.2
Table

**Banyaknya Koperasi Aktif Menurut Menurut Desa/
Kelurahan dan Jenis Koperasi di Kecamatan Sawangan,
2021**
*Number of Cooperative by Villages/Kelurahan and Type of
Cooperative in Sawangan Subdistrict, 2021*

Desa/Kelurahan Village/Kelurahan	Koperasi Unit Desa (KUD) Village Cooperative Unit	Koperasi Industri Kecil dan Kerajinan Rakyat (Kopinkra) Small Industry and Citizen Handicraft Cooperative
(1)	(2)	(3)
001 Gondowangi	1	-
002 Sawangan	-	-
003 Mangun sari	-	-
004 Tirtosari	-	-
005 Podosoko	-	-
006 Butuh	-	-
007 Krogowangan	-	-
008 Kapuhan	-	-
009 Gantang	-	-
010 Jati	-	-
011 Soronalan	-	-
012 Wulunggunung	-	-
013 Ketep	-	-
014 Wonolelo	-	-
015 Banyuroto	-	-
Jumlah/Total	1	-

Lanjutan Tabel/Continued Table 7.2

Desa/Kelurahan Village/Kelurahan	Koperasi Simpan Pinjam (Kospin) Savings and Loan Cooperative	Koperasi Lainnya Other Cooperative
(1)	(4)	(5)
001 Gondowangi	-	-
002 Sawangan	-	-
003 Mangun sari	-	1
004 Tirtosari	-	-
005 Podosoko	1	-
006 Butuh	-	-
007 Krogowangan	-	-
008 Kapuhan	-	-
009 Gantang	-	-
010 Jati	-	-
011 Soronalan	-	-
012 Wulunggunung	1	-
013 Ketep	-	-
014 Wonolelo	-	-
015 Banyuroto	-	-
Jumlah/Total	2	1

Catatan/Note:

"

Sumber/Source: BPS, Pendataan Potensi Desa (Podes) 2021/BPS-Statistics Indonesia, Village Potential Data Collecting 2021

Tabel
Table 7.3

Banyaknya Sarana Perdagangan Menurut Desa/Kelurahan dan Jenis Sarana Perdagangan di Kecamatan Sawangan, 2021
Number of Trade Facilities by Villages/Kelurahan and Type of Trade Facilities in Sawangan Subdistrict, 2021

Desa/Kelurahan Village/Kelurahan	Kelompok Pertokoan Shopping Complex	Pasar dengan Bangunan Permanen Markets in Permanent Building	Pasar dengan Bangunan Semi Permanen Market in Semi Permanent Building
(1)	(2)	(3)	(4)
001 Gondowangi	1	-	-
002 Sawangan	-	1	-
003 Mangun sari	-	-	-
004 Tirtosari	-	-	-
005 Podosoko	-	1	-
006 Butuh	-	-	-
007 Krogowangan	2	2	-
008 Kapuhan	1	-	-
009 Gantang	-	-	-
010 Jati	-	-	-
011 Soronalan	-	-	-
012 Wulunggunung	-	-	-
013 Ketep	-	-	1
014 Wonolelo	-	-	-
015 Banyuroto	-	-	-
Jumlah/Total	4	4	1

Lanjutan Tabel/Continued Table 7.3

Desa/Kelurahan Village/Kelurahan	Pasar tanpa Bangunan Market without Permanent Building	Mini Market/ Swalayan/ Supermarket Mini Market/ Swalayan/ Supermarket	Restoran/ Rumah Makan Restaurant/ Food Stall
(1)	(5)	(6)	(7)
001 Gondowangi	-	1	-
002 Sawangan	-	2	-
003 Mangun sari	-	-	-
004 Tirtosari	-	1	-
005 Podosoko	-	1	-
006 Butuh	-	-	-
007 Krogowangan	1	4	-
008 Kapuhan	-	-	-
009 Gantang	-	-	-
010 Jati	-	-	-
011 Soronalan	-	-	-
012 Wulunggunung	-	1	-
013 Ketep	-	-	3
014 Wonolelo	-	2	-
015 Banyuroto	-	-	-
Jumlah/Total	1	12	3

Catatan/Note:

"

Sumber/Source:

BPS, Pendataan Potensi Desa (Podes) 2021/BPS-Statistics Indonesia, Village Potential Data Collecting 2021

ST 2023
SENSUS PERTANIAN

BerAKHLAK
Berorientasi Pelayanan Akuntabel Kompeten
Harmonis Loyal Adaptif Kolaboratif

DATA

MENCERDASKAN BANGSA
Enlighten The Nation



**BADAN PUSAT STATISTIK
KABUPATEN MAGELANG**
BPS-Statistics of Magelang Regency

Jl. Soekarno - Hatta No.4 Kota Mungkid 56511
Telp./Fax.(0293) 788143, E-Mail : bps3308@bps.go.id
Homepage: <http://magelangkab.bps.go.id/>



9 772442 529005