

KECAMATAN

SANANKULON DALAM ANGKA

Sanankulon Subdistrict in Figures

2021



**BADAN PUSAT STATISTIK
KABUPATEN BLITAR**
BPS - Statistics of Blitar Regency

KECAMATAN

SANANKULON DALAM ANGKA

Sanankulon Subdistrict in Figures

2021



Kecamatan Sanankulon Dalam Angka 2021
Sanankulon SubDistrictIn Figures 2021

ISSN : 2715-3592

Nomor Publikasi / *Publication Number*: 35050.2122

Katalog/*Catalog*: 1102001.3505180

Ukuran Buku / *Book Size*: 14.8 Cm x 21 Cm

Jumlah Halaman / *Total Pages*: xxviii +152 halaman/pages

Naskah / *Manuscript*:

Kabupaten Blitar

BPS- Statistics of Blitar Regency

Penyunting/*Editor*

Kabupaten Blitar

BPS- Statistics of Blitar Regency

Gambar Kover oleh / *Cover Designed by*:

BPS Kabupaten Blitar

BPS- Statistics of Blitar Regency

Ilustrasi Kover / *Cover Illustration*

Kantor Camat Sanankulon

Diterbitkan Oleh / *Published by*:

©BPS Kabupaten Blitar/©BPS- Statistics of Blitar Regency

Dicetak Oleh / *Printed by* : CV. Azka Putra Pratama

**Dilarang mengumumkan, mendistribusikan, mengomunikasikan, dan/atau
menggandakan sebagian atau seluruh isi buku ini untuk tujuan komersial tanpa izin
tertulis dari Badan Pusat Statistik**

*Prohibited to announce, distribute, communicate, and/or copy part or all of this boofor
commercial purpose without permission from BPS-Statistics Indonesia*

TIM PENYUSUN
Drafting Team

Penanggung Jawab Umum : Ir. Deni Martono
General Responsible

Koordinator Teknis : Kandung Joko Nugroho, S.ST
Technic Coordinator

Penyusun Naskah : Harnanik, SE
Author Manuscript

Tata Letak : Harnanik, SE
Layouter

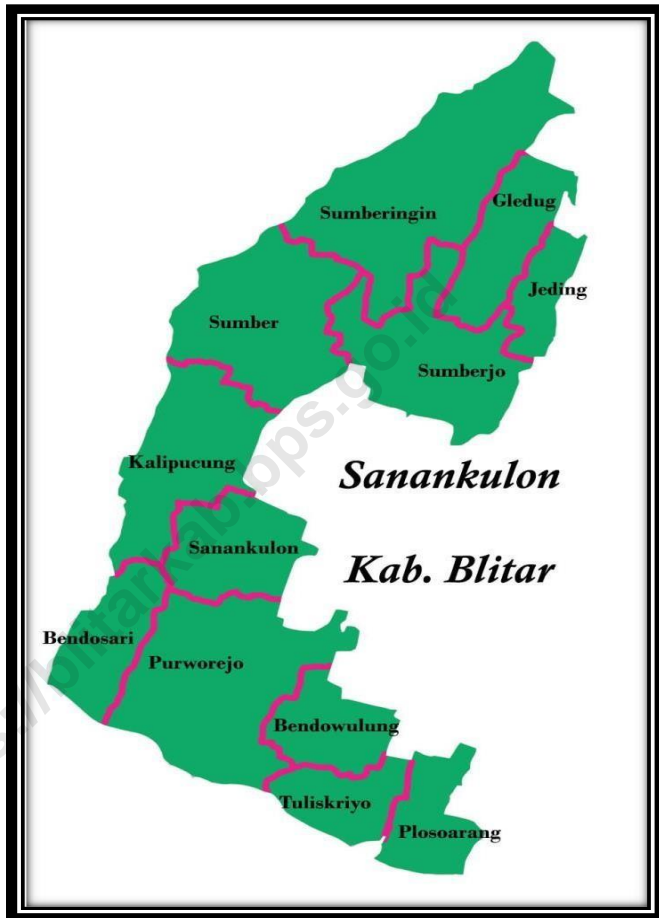
Pengolah Data : Harnanik, SE
Data Processing

Desain Sampul : Kandung Joko Nugroho, S.ST
Cover Design

Penyunting : Ir. Deni Martono
Editor Kandung Joko Nugroho, S.ST

PETA WILAYAH KECAMATAN SANANKULON

Maps Area of Sanankulon Sub-District



Sumber : BPS Kab.Blitar

Source : BPS – Blitar Regency

KEPALA BPS KABUPATEN BLITAR
CHIEF OF STATISTIC OF BLITAR REGENCY



Ir. DENI MARTONO



KATA PENGANTAR

Kecamatan Sanankulon Dalam Angka 2021 merupakan publikasi tahunan yang diterbitkan oleh BPS Kabupaten Blitar yang menyajikan informasi berbagai aspek sosial, ekonomi dan pembangunan yang ada di wilayah Kecamatan Sanankulon. Penerbitan publikasi Kecamatan Sanankulon Dalam Angka 2021 adalah tugas pokok Badan Pusat Statistik Kabupaten Blitar.

Publikasi ini menyajikan data primer yang dikumpulkan oleh BPS Kabupaten Blitar dan data sekunder dari instansi pemerintah dan institusi swasta di Kabupaten Blitar yang dapat digunakan untuk mengetahui pencapaian keberhasilan pembangunan yang dilaksanakan oleh pemerintah, swasta dan masyarakat.

Publikasi ini dapat terwujud berkat kerja sama dan bantuan dari berbagai pihak baik instansi pemerintah maupun swasta. Kepada semua pihak yang telah memberikan bantuan disampaikan penghargaan dan terima kasih yang sebesar-besarnya.

Walaupun publikasi ini telah disiapkan sebaik-baiknya, namun disadari masih ada kekurangan dan kesalahan yang terjadi. Untuk perbaikan publikasi ini, tanggapan dan saran yang bersifat konstruktif dari para pemakai sangat diharapkan.

Blitar, September 2021
Kepala BPS Kabupaten Blitar

Ir. Deni Martono



PREFACE

Sanankulon Sub-District in 2021 is kind of annual publication provides information social sectors, economy and development in Sanankulon Sub-district. The issue of publication of the book Sanankulon Subdistrict in 2021 is main task of BPS Blitar Regency.

This publication provides the primary data collected by BPS Blitar Regency and the secondary data were taken and submit from government agencies and private sector institutions in order to determine the achievements of the success development implemented by the government, private and public.

This publication can happen due to cooperation and assistance from government or private institution. To all Parties, both government institution and private sectors that have given attention and assistance in data collection, we cordially express our great appreciation and gratitude.

Although this publication has been well prepared and improved from previous years, but it is possible that data users still find some deficiencies. Therefore, criticism and suggestions for further im provements will be appreciated.

*Blitar, September 2021
Chief Statistician
of Blitar Regency*

Ir. Deni Martono

SEKILAS TENTANG BADAN PUSAT STATISTIK

Badan Pusat Statistik (BPS) adalah lembaga pemerintah non kementerian yang berada di bawah dan bertanggung jawab kepada Presiden. Sesuai dengan UU No.16 Tahun 1997 tentang statistik, BPS adalah lembaga vertikal dan memiliki perwakilan di setiap ibukota Propinsi / Kabupaten / Kota. Sedangkan di setiap kecamatan paling tidak terdapat seorang Koordinator Statistik Kecamatan (KSK) yang bertanggungjawab dalam pengumpulan data statistik diwilayahnya.

Menurut Undang Undang No. 16 Tahun 1997 tentang statistik, statistic dibedakan menjadi 3 jenis :

1. Statistik dasar

Adalah statistik yang pemanfaatannya ditujukan untuk keperluan yang lebih luas, baik bagi pemerintah maupun masyarakat, yang memiliki lintas sektoral, berskala nasional, makro dan penyelenggaraannya menjadi tanggung jawab BPS.

2. Statistik sektoral

Adalah statistik yang pemanfaatannya ditujukan untuk memenuhi kebutuhan instansi tertentu dalam rangka penyelenggaraan tugas-tugas pemerintah dan pembangunan yang merupakan tugas pokok instansi yang bersangkutan.

3. Statistik Khusus

Adalah statistik yang pemanfaatannya ditujukan untuk memenuhi kebutuhan spesifik dunia usaha, pendidikan, sosial budaya dan kepentingan lain dalam kehidupan masyarakat, yang penyelenggaraannya dilakukan oleh lembaga, organisasi, perorangan dan atau unsur masyarakat lainnya.

AT A GLANCE CENTRAL BUREAU OF STATISTICS

BPS is a government institutions non under ministries and responsible to the President. In accordance with Act No. 16 years 1997 about statistics, BPS is vertical institution and has a representative in each provincial capital / Regency/Municipal. Whereas in each sub-district there is at least a Statistical Coordinator Subdistrict (KSK) which is respon-sible for gathering statistical data in there area.

According to Law No. 16 of the year 1997 concerning statistics, the statistics are distinguished into three types:

1. Elementary statistics

Its statistics uses are intended for wider purposes, both for Governments and the public, which has a cross-sectoral, national, macro and the Organization of the responsibility of the BPS

2. Sectoral Statistics

is statistics that its uses are intended to meet the needs of certain agencies in the framework of the Organization of government tasks and development which is the principal task of the concerned agencies.

3. Special Statistics

Is a statistic uses intended to meet the specific needs of the business world, education, socio-cultural and other interests in the life of society, the organizing is done by institutions, organizations, individuals and or elements other community

Data BPS

BPS sebagai badan penyedia informasi statistik untuk keperluan pemerintah, swasta dan masyarakat, BPS berusaha memenuhi kebutuhan data tersebut. Data yang tersedia di BPS meliputi data pertanian, komunikasi, indeks harga konsumen, pengeluaran dan konsumsi, konstruksi, energi, perdagangan luar negeri, pertambangan, keuangan, penduduk, pariwisata, transportasi, pendapatan, indeks harga.

Layanan BPS

BPS menghasilkan keragaman data statistik baik sosial maupun ekonomi, yang dimanfaatkan baik oleh pemerintah, dunia usaha maupun masyarakat umum. Informasi dikemas baik dalam bentuk media cetak seperti buku, maupun media elektronik seperti publikasi elektronik dan internet. Untuk memenuhi kebutuhan statistik yang amat beragam, BPS dapat menyediakan informasi yang disesuaikan dengan pengguna data.

Selain itu, beberapa ragam lainnya yang dapat diberikan, antara lain :

1. Perencanaan survey, sampling maupun perancangan kuesioner
2. Pelatihan komputer dan statistik
3. Konsultasi statistik

Kontak BPS

Produk BPS dapat diperoleh baik di BPS pusat maupun perwakilan BPS di setiap ibukota Propinsi/Kabupaten/ Kota diseluruh Indonesia.

Data of BPS – Statistics

BPS as the provider agencies of statistical information for the purposes of Government, private and public, BPS strives to meet the needs of the data. Data available in the data include agriculture, BPS communications, consumer price index, construction and consumption, spending, energy, foreign trade, population, finance, mining, tourism, transport, income, price index.

BPS Services

BPS produce the variation in the data statistics both social and economy, that is used by the government, the business world and the public in general. The information is packaged in the form of print media such as books, or electronic media such as electronic publications and the internet. To meet the needs of a very diverse statistics, BPS can provide information that is tailored to the user's data.

In addition, some other variety that can be given, among other things:

1. *Planning survey, the sampling or questionnaire design*
2. *Computer training and statistics*
3. *Statistical Consulting*

Contact of BPS

BPS products can be obtained either at the Centre or representative BPS every capital of the Province/Regency/Municipal throughout Indonesia.

KEDUDUKAN, TUGAS, FUNGSI, DAN KEWENANGAN BPS

Kedudukan, tugas, fungsi dan kewenangan BPS telah ditetapkan dalam Keputusan Presiden RI (Keppres) Nomor 103 Tahun 2001. Dalam menjalankan tugas, fungsi, dan kewenangannya seperti tercantum di bawah ini, BPS juga dibatasi oleh 10 prinsip etika perstatistikan yang tercantum dalam *United Nations Fundamental Principles of Official Statistics*.

Kewenangan

- Penyusunan rencana nasional secara makro di bidangnya;
- Perumusan kebijakan di bidangnya untuk mendukung pembangunan secara makro;
- Penetapan sistem informasi di bidangnya;
- Penetapan dan penyelenggaraan statistik nasional;
- Kewenangan lain sesuai dengan ketentuan peraturan perundang-undangan yang berlaku, yaitu:
 - Perumusan dan pelaksanaan kebijakan tertentu di bidang kegiatan statistik;
 - Penyusunan pedoman penyelenggaraan survei statistik sektoral

THE POSITION, TASKS, FUNCTIONS, AND AUTHORITIES OF THE BPS- Statistics

The position, duties, function and authority of the BPS has been established in the decision of the President of RI (Issued number 103 in 2001. In carrying out its tasks, its functions, and as noted below, BPS is also restricted by the 10 principles of ethics statistics listed in the United Nations Fundamental Principles of Official Statistics.

Authority

- *The preparation of the national plan in the macro in their field;*
- *Policy formulation in their field to support development in the macro;*
- *Determination of information systems in their fields;*
- *Assignment and organization of national statistics;*
- *Other authorities in accordance with the provisions of the applicable legislation, namely:*
 - *The formulation and implementation of specific policies in the field of statistical activities;*
 - *Compilers of statistics sectoral survey organization of the guidelines*

Kegiatan Statistik BPS

Menurut UU Statistik Nomor 16 Tahun 1997 tentang Statistik, kegiatan statistik bertujuan untuk menyediakan data statistik yang lengkap, akurat, dan mutakhir dalam rangka mewujudkan Sistem Statistika Nasional yang andal, efektif, dan efisien guna mendukung pembangunan nasional.

PENGUMPULAN DATA

Statistik diselenggarakan melalui pengumpulan data yang dilakukan dengan cara :

1. Sensus

Sensus adalah cara pengumpulan data yang dilakukan melalui pencacahan semua unit populasi di seluruh wilayah Republik Indonesia untuk memperoleh karakteristik suatu populasi pada saat tertentu. Sensus dilaksanakan sekurang-kurangnya sekali dalam 10 (sepuluh) tahun oleh BPS yang meliputi :

- a. Sensus Penduduk yang dilaksanakan pada tahun berakhiran angka 0 (nol)
- b. Sensus Pertanian yang dilaksanakan pada tahun berakhiran angka 3 (tiga)
- c. Sensus Ekonomi yang dilaksanakan pada tahun berakhiran angka 6 (enam)

Statistics Activities of BPS

According to LAW Number 16 years 1997 Statistics about statistics, statistical activities aim to provide statistical data are complete, accurate, and up-to-date in order to realize the national statistical System a reliable, effective, and efficient to support national development.

DATA COLLECTION

The statistics are organized through the collection of data is done by means of:

1. Census

The census is the way the data collection carried through all units of enumeration of population in the whole territory of the Republic of Indonesia to acquire the characteristics of a population at a particular moment. The census was carried out at least once in 10 (ten) year by the BPS include:

- a. *The Population Census carried out in the years ending in the digit 0 (zero)*
- b. *Agricultural Census conducted in the year ending with the number three (3)*
- c. *Economic Census which was carried out in the years ending in the digit 6 (six)*

2. Survei

Survei adalah cara pengumpulan data yang dilakukan melalui pencacahan sampel dari sesuatu populasi untuk memperkirakan karakteristik suatu obyek pada saat tertentu. BPS juga melaksanakan Survei antarsensus yaitu survei yang dilakukan diantara 2 (dua) sensus sejenis.

- a. Survei antar sensus tersebut meliputi Survei Penduduk Antar Sensus (SUPAS), Survei Pertanian Antar Sensus (SUTAS), Survei Ekonomi Antar Sensus (SETAS).
- b. Berbagai ragam survei sektoral diantaranya adalah Survei Sosial Ekonomi Nasional (SUSENAS), Survei Angkatan Kerja Nasional (SAKERNAS), Survei Biaya Hidup (SBH), Survei Potensi Desa (PODES), Survei Industri, Survei Pertanian, Survei Pendapatan Petani dan Struktur Ongkos Usaha Tani, Survei Koperasi Unit Desa (KUD), Survei Harga Konsumen, dan Survei Harga Produsen.

Sedangkan jenis survei lintas sektoral di antaranya adalah Survei Khusus Tabel Input-Output (SKIO), Survei Khusus Tabungan dan Investasi Rumah tangga (SKTIR), Survei Triwulanan Kegiatan Usaha (STKU),

2. Survey

The survey` is a way of data collection conducted through counting a sample of something population to estimate the characteristics of an object at a particular moment. BPS also carry out Surveys between census i.e. survey conducted between 2 (two) census of its kind.

- a. *Survey between the Census Survey covering the population Between censuses (SUPAS), Surveys of Agriculture Between Censuses (SUTAS), Economic Survey Between Censuses (SETAS).*
- b. *Various variety of sectoral survey including the national socio-economic survey (SUSENAS), national labor force survey (SAKERNAS), cost of living survey (SBH), survey potential village (PODES), the industry survey, agricultural surveys, survey the income of farmers and the structure of the cost of farming , survey of the village unit cooperatives, consumer price surveys, and producer price survey.*

While the types of surveys which are cross are Survey Special Input-Output Tables (SKIO), special Survey of household Savings and investments (SKTIR), a quarterly survey of business activity (STKU), Special Regional In-come Survey

Survei Khusus Pendapatan Regional (SKPR), dan Survei Pembentukan Modal (SKPM). Studi Khusus-studi khusus dilaksanakan guna mempelajari berbagai aspek kegiatan statistik untuk memberi masukan bagi pengumpulan data statistik yang baru atau penyempurnaan metode yang sudah ada sebelum di implementasikan secara nasional. Studi khusus juga diselenggarakan untuk memenuhi permintaan data yang lebih spesifik, misalnya Studi Khusus Konsumsi Makanan Jadi.

(SKPR), and surveys Capital formation (SKPM). Special studies special studies carried out in order to study the various aspects of statistical activities to give input for the collection of statistical data that is new or already existing methods of refinement before in implementation at the national level. Special studies are also organized to meet the demand for more specific data, such as a special study of food consumption of so .

**DAFTAR ISI
CONTENT**

Halaman
Pages

Tim Penyusun / <i>Drafting Team</i>	
Peta Wilayah / <i>Maps Area</i>	
Foto Kepala Badan Pusat Statistik Kabupaten Blitar/ <i>Photos of Statistic of Blitar Regency</i>	
Kata Pengantar / <i>Preface</i>	ix
Sekilas Tentang BPS / <i>At a glance about BPS-Statistics</i>	xi
Kedudukan, Tugas , Fungsi dan Kewenangan BPS / <i>Position, Task, Function, and Authorities of BPS</i>	xiii
Kegiatan Statistik BPS / <i>Statistics Activities of BPS</i>	xiv
Daftar Isi/ <i>Content</i>	xvii
Daftar Tabel/ <i>List of Tables</i>	xviii
Daftar Gambar/ <i>List of Figures</i>	xxvii
1. Geografis Dan Iklim / <i>Geographic And Climate</i>	1
2. Pemerintahan / <i>Government</i>	15
3. Penduduk / <i>Population</i>	25
4. Sosial Dan Kesejahteraan Rakyat/ <i>Social And People Welfare</i>	36
5. Pertanian ,Peternakan Dan Perikanan/ <i>Agriculture, Livestock And Fisheries</i>	97
6. Industri Dan Energi/ <i>Industry And Energy</i>	115
7. Pariwisata/ <i>Tourism</i>	127
8. Transportasi Dan Komunikasi/ <i>Transportation And Communication</i>	133
9. Perbankan, Koperasi Dan Harga-Harga/ <i>Banking, Cooperation And Prices</i>	141
10. Perdagangan/ <i>Trade</i>	147

DAFTAR TABEL
LIST OF TABLES

Halaman
Page

1.	GEOGRAFIS DAN IKLIM	
	GEOGRAPHIC AND CLIMATE	
1.1	KEADAAN GEOGRAFI/	
	GEOGRAPHY CONDITION	
1.1.1	Status Pemerintahan Desa/Kelurahan di Kecamatan Sanankulon, 2020/ <i>Status of Village/Urban Government in Sanankulon Subdistrict, 2020.....</i>	8
1.1.2	Jarak Desa Ke Ibukota Kecamatan dan Kabupaten Menurut Desa, 2020/ <i>Distance of Village to Capital Subdistrict and Regency 2020.....</i>	9
1.1.3	Letak Wilayah Menurut Desa Tahun 2018/ <i>Location Area by Village Year 2018.....</i>	10
1.1.4	Letak Geografis dan Topografi Wilayah Menurut Desa, 2018/ <i>Geographic Location and Topography by Village, 2018</i>	11
1.1.5	Luas Wilayah Menurut Desa, 2020/ <i>Total Area by Village, 2020</i>	12
1.2	KEADAAN IKLIM	
	CLIMATE CONDITION	
1.2.1	Hari Hujan dan Curah Hujan Januari-Desember Kecamatan Sanankulon 2020 <i>/Rainy Days and Rainfall January- December Sanankulon subdistrict,2020</i>	13
2.	PEMERINTAH/ GOVERNMENT	
2.1.1	Banyaknya Dusun/Lingkungan,RW, dan RT Menurut Desa, 2020/ <i>Number of Hamlet/Environment, RW, and RT By village, 2020.....</i>	18
2.1.2	Banyaknya Perangkat Desa Menurut Jabatan dan Desa, 2020/ <i>Number of village apparatus by position and villages,2020</i>	19
2.1.3	Indeks Desa Membangun Dirinci Menurut Klasifikasinya, 2020/ <i>Villages Described Indeks According to Their Classification, 2020</i>	22
2.1.4	Keberadaan Kelembagaan Desa Dirinci Menurut Desa, 2020/ <i>Existence of Village Institutions Breakdown by Village, 2020</i>	23
2.1.5	Keberadaan Balai Desa, Kantor Desa, Kantor PKK Dan Kantor BPD Dirinci Per Desa, 2020/ <i>The existence of Village Halls, Village Offices, PKK Offices and BPD Offices in Details by Village, 2020.....</i>	24
3.	PENDUDUK/	
	POPULATION	
3.1.1	Penduduk, Distribusi Persentase Penduduk, Kepadatan Penduduk, Rasio Jenis Kelamin Menurut Desa/Kelurahan di Kecamatan Sanankulon, 2020/	

	<i>Population, Population Growth Rate, Percentage Distribution of Population, Population Density, Sex Ratio by Village/Kelurahan in Subdistrict Sanankulon, 2020</i>	31
3.1.2	Jumlah Penduduk Menurut Kelompok Umur dan Jenis Kelamin Di Kecamatan Sanankulon, 2020/ <i>Population by Age Group and Sex in Sanankulon Subdistrict, 2020</i>	33
3.1.3	Jumlah Penduduk Menurut Desa/Kelurahan dan Jenis Kelamin di Kecamatan Sanankulon (dalam Ribu Jiwa), 2020/ <i>Population by Village and Sex in Subdistrict Sanankulon (in Thousand People), 2020</i>	34
4.	SOSIAL DAN KESEJAHTERAAN RAKYAT/ SOCIAL AND PEOPLE WELFARE	
4.1	PENDIDIKAN/ EDUCATION	
4.1.1	Banyaknya Sekolah, Murid Guru Dan Rasio Guru Terhadap Murid Menurut Jenjang Pendidikan , 2020/2021 / <i>Number of School, Student and Teacher and Ratio of Teacher Againts to Student by Education, 2020/2021</i>	42
4.1.2	Banyaknya Sekolah, Murid, Guru Dan Rasio Guru Terhadap Murid Menurut Jenjang Pendidikan Dalam Naungan Kemenag, 2019/2020 <i>Number of School, Student, Teacher and Ratio of Teacher Againts to Student by Education Level Under Under the Auspice of the Ministry of Religious Affairs, 2019/2020</i>	44
4.1.3	Sekolah, Guru dan Murid TK, 2016/2017– 2020/2021/ <i>School, Teacher and Student of kindergarten, 2016/2017– 2020/2021</i>	46
4.1.4	Sekolah, Guru dan Murid TK Dalam Naungan Kemenag, 2016/2017– 2019/2020 / <i>School, Teacher and Student Kindergarten under Auspice of the Ministry of Religious Affairs 2016/2017-2019/2020</i>	47
4.1.5	Banyaknya Sekolah Dasar (SD) Menurut Desa/Kelurahan di Kecamatan Sanankulon, 2020/ <i>Number of Primary Schools (SD) by Village / Village in the Sanankulon District, 2020</i>	48
4.1.6	Banyaknya Madrasah Ibtidaiyah (MI) Menurut Desa/ Kelurahan di Kecamatan Sanankulon, 2020/ <i>Number of Madrasah Ibtidaiyah (MI) by Village / Village in the Sanankulon District, 2020</i>	49
4.1.7	Banyaknya Sekolah Menengah Pertama (SMP) Menurut Desa/Kelurahan di Kecamatan Sanankulon, 2020/ <i>Number of Junior High Schools (SMP) by Village / Village in Sanankulon District, 2020</i>	50

4.1.8	Banyaknya Madrasah Tsanawiyah (MTs) Menurut Desa/Kelurahan di Kecamatan Sanankulon, 2020/ <i>Number of Madrasah Tsanawiyah (MTs) by Village / Village in the Sanankulon District, 2020</i>	51
4.1.9	Banyaknya Sekolah Menengah Atas (SMA) Menurut Desa/Kelurahan di Kecamatan Sanankulon, 2020/ <i>Number of High Schools (SMA) by Village / Village in the Sanankulon District, 2020</i>	52
4.1.10	Banyaknya Madrasah Aliyah (MA) Menurut Desa/Kelurahan di Kecamatan Sanankulon, 2020/ <i>Number of Madrasah Aliyah (MA) by Village / Village in the Sanankulon District, 2020</i>	53
4.1.11	Banyaknya Sekolah Menengah Kejuruan (SMK) Menurut Desa/Kelurahan di Kecamatan Sanankulon, 2020/ <i>Number of Vocational High Schools (SMK) by Village / Village in Sanankulon District, 2020</i>	54
4.1.12	Banyaknya Akademi/Perguruan Tinggi Menurut Desa/Kelurahan di Kecamatan Sanankulon, 2020/ <i>Number of Academies / Universities by Village / Village in the Sanankulon District, 2020</i>	55
4.1.13	Kemudahan Untuk Mencapai Sarana Pendidikan Terdekat Bagi Desa/Kelurahan yang Tidak ada Sarana Pendidikan Menurut Desa/Kelurahan dan Jenjang Pendidikan di Kecamatan Sanankulon, 2020/ <i>Ease to Achieve Closest Educational Facilities for Villages / Villages for which there are no Educational Facilities According to Villages / Villages and Levels of Education in Sanankulon Subdistrict, 2020</i>	56
4.2	KESEHATAN/ HEALTH	
4.2.1	Banyaknya Sarana Kesehatan Menurut Desa/Kelurahan dan Jenis Sarana Kesehatan di Kecamatan Sanankulon, 2020/ <i>Number of Health Facilities by Village / Village and Types of Health Facilities in Sanankulon District, 2020</i>	58
4.2.2	Jumlah Tenaga Kesehatan Menurut Desa,2020/ <i>Number of Medical Personals by Village, 2020</i>	60
4.2.3	Jumlah Tenaga Kerja di Bidang Kesehatan, 2016 – 2020/ <i>Number of Labor in Health Sectors, 2016-2020</i>	61
4.2.4	Jumlah Tenaga Kesehatan di Kecamatan Sanankulon, 2017-2020/ <i>Number of Health Workers in Sanankulon District, 2017-2020</i>	62
4.2.5	Jumlah Kasus HIV/AIDS, IMS, DBD, Diare, TB, dan Malaria di Kecamatan Sanankulon, 2020/ <i>Total Cases Of HIV/AIDS, IMS, DBD, Diarrhea, Tuberculosis, and Malaria, in Sanankulon Subdistrict, 2020</i>	63

4.2.6	Jumlah Peserta KB Aktif Menurut Metode Kontrasepsi Dirinci Per Desa, 2020/ <i>Number of Active Family Planning Participants According to Contraception Method Specified Per Village, 2020</i>	64
4.2.7	Kelahiran dan Kematian Bayi Dirinci Menurut Desa/Kelurahan Tahun 2020/ <i>Birth and Death of Infant Specified by Village/Urbanvillage Year 2020</i>	65
4.2.8	Jumlah Bayi Lahir, Bayi Berat Badan Lahir Rendah (BBLR), BBLR Dirujuk, dan Bergizi Buruk di Kecamatan Sanankulon, 2019 dan 2020/ <i>Number of Babies Born, Infants of Low Birth Weight (LBW), Low Birth Weight Referenced, and Poor Nutritious in Sanankulon Subdistrict, 2019 and 2020</i>	66
4.2.9	Jumlah Ibu Bersalin dan Bayi Lahir Dirinci Per Desa, 2020/ <i>Number of Maternity and Baby Born Detailed by Village, 2020</i>	67
4.2.10	Banyaknya Persalinan Menurut Tempat Persalinan Dirinci Per Desa, 2020/ <i>Number of Childbirth by Place of Childbirth Detailed by Village, 2020</i>	68
4.2.11	Jamban Keluarga dan Sarana Pembuangan Air Limbah Pemerintah dan Swadaya di Kecamatan Sanankulon Tahun 2016-2020/ <i>Family Latrine and Waste Drainage the Government and Self Support in Sanankulon Subdistrict Year 2016-2020</i>	69
4.2.12	Sarana Air Bersih Pemerintah dan Swadaya Menurut Desa, 2020/ <i>Government and Self-Help Clean Water Facilities According to Villages, 2020</i>	70
4.2.13	Jumlah Rumah Sakit Umum, Rumah Sakit Khusus, Puskesmas, Klinik Pratama, dan Posyandu di Kecamatan Sanankulon 2019 dan 2020/ <i>Number of General Hospital, Specialized Hospital, Public Health Center, Primary Clinic, and Integrated Health Post in Sanankulon Subdistrict, 2019 and 2020</i>	71
4.2.14	Donor Darah Yang Dihasilkan Palang Merah Indonesia Menurut Golongan Darah di Kecamatan Sanankulon, 2017-2020 <i>Blood Donation/Produced Red Cross by Blood Type in Sanankulon Subdistrict, 2017-2020</i>	72
4.2.15	Kemudahan Mencapai Sarana Kesehatan Terdekat Bagi Desa/Kelurahan yang Tidak ada Sarana Kesehatan Menurut Desa/Kelurahan dan Jenis Sarana Kesehatan di Kecamatan Sanankulon, 2020/ <i>Ease of Reaching the Closest Health Facilities for Villages / Villages with No Health Facilities According to Villages / Villages and Types of Health Facilities in Sanankulon Subdistrict, 2020</i>	73

4.2.16	Banyaknya Warga Penderita Gizi Buruk Menurut Desa/Kelurahan di Kecamatan Sanankulon, 2017, 2018 dan 2019/ <i>Number of People with Malnutrition According to the Village / Kelurahan in Sanankulon Subdistrict, 2017, 2018 and 2019</i>	75
4.2.17	Banyaknya Desa/Kelurahan Menurut Penggunaan Fasilitas Tempat Buang Air Besar Sebagian Besar Keluarga di Kecamatan Sanankulon 2018, 2019 dan 2020/ <i>Number of Villages / Villages According to the Use of Defecation Facilities for Most Families in Sanankulon Subdistrict 2018, 2019 and 2020</i> 76	
4.3 AGAMA		
RELIGION		
4.3.1	Banyaknya Nikah, Talak, Cerai Dan Rujuk Dirinci Menurut Desa, Tahun 2020/ <i>Number of Marriages, Divorce, Divorced and Cf specified by Village, Year 2020</i>	77
4.3.2	Jumlah Ustad Menurut Jenis Kelamin Di Kecamatan Sanankulon 2016-2020/ <i>Total Ustadz by Sex in Sanankulon Sub-District, 2016-2020</i>	78
4.3.3	Jumlah Pondok Pesantren dan Santri Menurut Jenis Kelamin di Kecamatan Sanankulon 2016-2020/ <i>Total of Islamic Boarding School and Santri by Sex and Subdistrict, 2016-2020</i>	79
4.3.4	Persentase Banyaknya Pemeluk Agama dan Number Tempat Ibadah, Menurut Agama,2020/ <i>Percentage of Followers of Religion and Number Places of Worship, According to Religion, 2020</i>	80
4.3.5	Jumlah Jamaah Haji Yang Diberangkatkan Ke Tanah Suci Di Kecamatan Sanankulon Tahun 2016-2020/ <i>Number of Hajj Pilgrims Sent to the Holy Land in Sanankulon District 2016-2020</i>	81
4.3.6	Persentase Penduduk Menurut Agama Di Kecamatan Sanankulon Tahun 2016-2020/ <i>Percentage Population by Religion in Sanankulon District Year 2016-2020</i>	82
4.4 SOSIAL DAN LAINNYA/		
SOCIAL AND OTHERS		
4.4.1	Resiko Penduduk Terjadi Tindak Per 100.000 Penduduk di Kecamatan Sanankulon, 2020/ <i>Population Risk Action per 100,000 Population in Sanankulon Subdistrict, 2020</i>	83
4.4.2	Penyandang Cacat Menurut Jenis dan Kecamatan, 2020/ <i>Disabled people by Its Type and Sub-District, 2020</i>	84

4.4.3	Penyangdang Cacat Di Kecamatan Sanankulon Tahun 2016-2020/ <i>Disabled people in Sanankulon Subdistrict, Year 2016-2020</i>	85
4.4.4	Jumlah Karang Taruna Menurut Klasifikasi Di Kecamatan Sanankulon Tahun 2016-2020/ <i>Neighborhood Youth Association by Clasification in Sanankulon Subdistrict, Year 2016-2020</i>	86
4.5.1	Banyaknya Kejadian Bencana Alam Menurut Desa/Kelurahan dan Jenis Bencana Alam di Kecamatan Sanankulon, 2019/ <i>Number of Natural Disasters by Village / Village and Types of Natural Disasters in Sanankulon District, 2019</i>	87
4.5.2	Banyaknya Korban Jiwa Akibat Bencana Alam Menurut Desa/Kelurahan dan Jenis Bencana Alam di Kecamatan Sanankulon, 2019/ <i>Number of Soul Victims Due to Natural Disasters by Village / Kelurahan and Types of Natural Disasters in Sanankulon District, 2019</i>	90
4.5.3	Keberadaan Fasilitas/Upaya Antisipasi/Mitigasi Bencana Alam Menurut Desa/Kelurahan di Kecamatan Sanankulon, 2020/ <i>Existence of Facilities / Anticipation / Mitigation Measures of Natural Disasters by Village / Village in Sanankulon Subdistrict, 2020</i>	93
4.6.1	Banyaknya Desa/Kelurahan yang Memiliki Kelompok Kegiatan Olahraga Menurut Jenis Olahraga dan Ketersediaan Fasilitas/Lapangan Olahraga di Kecamatan Sanankulon, 2020/ <i>Number of Villages / Villages having Sports Activity Groups by Type of Sport and Availability of Sports Facilities / Fields in Sanankulon Subdistrict, 2020</i>	95
5.	PERTANIAN, PETERNAKAN DAN PERIKANAN/ AGRICULTURE, LIVESTOCK AND FISHERIES	
5.1	PENGUNAAN LAHAN LAND USE	
5.1.1	Luas Lahan Sawah Menurut Sistem Pengairan di Kecamatan Sanankulon, 2020/ <i>Area of Rice Field by irrigation in Sanankulon Subdistrict, 2020</i>	102
5.1.2	Lahan Bukan Sawah Menurut Penggunaannya, 2020 / <i>Non Rice Fields by Its Usage, 2020</i>	103
5.1.3	Luas Lahan Sawah Dan Lahan Bukan Sawah Menurut Desa, 2020/ <i>Rice Field and Non-Paddy Land Area by Village, 2020</i>	104
5.1.4	Luas Areal Tanaman Perkebunan Menurut Kecamatan dan Jenis Tanaman di Kecamatan Sanankulon (Ribu ha), 2019 dan 2020/ <i>Planted Area of Estate Crops by Subdistrict and Type of Crops in Sanankulon Subdistrict (Thousands ha), 2019 and 2020</i>	105

5.2 TANAMAN BAHAN MAKANAN

FOOD CROPS

- 5.2.1 Luas Tanam Luas Panen Tanaman Bahan Pangan Kecamatan Sanankulon, 2020/ *New Plantation Area , Harvested Plants of Food stuffs in Sanankulon Subdistrict, 2020* 106
- 5.2.2 Produksi Buah-buahan Menurut Jenis Tanaman Di Kecamatan Sanankulon, 2019 dan 2020/ *Plant fruits that Produce and Production in Sanankulon Subdistrict, 2019 and 2020*107
- 5.2.3 Luas Panen dan Produksi Tanaman Sayuran Menurut Jenis Tanaman di Kecamatan Sanankulon, 2020/ *Harvest Area Of Vegetable Plant And Production Of Vegetables By Kind Of Plant In Sanankulon Subdistrict, 2020*108
- 5.2.4 Produksi Perkebunan Menurut Jenis Tanaman Di Kecamatan Sanankulon, 2019 dan 2020/ *Production of Estate by Type of Crops in Sanankulon Subdistrict, 2019 and 2020*109
- 5.2.5 Sasaran Kelas Kelompok Tani/ Nelayan Pelaksana Insus Menurut Kecamatan, 2020/ *Targets of Farmers Group/ Fishermen Executor of the Insus by Sub District, 2020* 110

5.3 PETERNAKAN

ANIMAL HUSBANDRY

- 5.3.1 Populasi Ternak Unggas dan Aneka Ternak Menurut Desa Di Kecamatan Sanankulon, 2020/ *Livestock Poultry Population and Livestock Variety of Sanankulon Subdistrict , 2020*111
- 5.3.2 Produksi Telur Menurut Jenis Unggas, 2020/ *Egg Production by Type of Poultry, 2020*113

5.4 PERIKANAN/

FISHERIES

- 5.4.1 Budidaya Perikanan di Kecamatan Sanankulon, 2016 –2020/ *Fishery Cultivation in Sanankulon Subdistrict, 2016-2020*114

6. INDUSTRI DAN ENERGI

INDUSTRY AND ENERGY

6.1.1	Banyaknya Industri Kecil dan Mikro Menurut Jenis Bahan Baku Kecil & Makro, 2016-2020/ <i>Number of Small and Micro Industries by Type of Small & Macro Raw Materials, 2016-2020</i>	121
6.2.1	Banyaknya Keluarga Menurut Desa/Kelurahan dan Jenis Pengguna Listrik di Kecamatan Sanankulon, 2020/ <i>Number of Families by Village / Kelurahan and Types of Electricity Users in Sanankulon District, 2020</i>	122
6.2.2	Banyaknya Desa/Kelurahan Menurut Keberadaan Penerangan Jalan Utama Desa/Kelurahan di Kecamatan Sanankulon, 2018, 2019 dan 2020/ <i>Number of Villages / Village According to the Existence of Village / Kelurahan Main Street Lighting in Sanankulon District, 2018, 2019 dan 2020</i>	123
6.3.1	Banyaknya Desa/Kelurahan Menurut Jenis Bahan Bakar untuk Memasak yang Digunakan Oleh Sebagian Besar Keluarga di Kecamatan Sanankulon 2018, 2019 dan 2020/ <i>Number of Villages / Village by Type of Fuel for Cooking Used by Most Families in Sanankulon District 2018, 2019 dan 2020</i>	124
6.4.1	Banyaknya Desa/Kelurahan Menurut Sumber Air Minum Sebagian Besar Keluarga di Kecamatan Sanankulon 2018, 2019 dan 2020/ <i>Number of Villages / Villages According to Source of Drinking Water Most of the Families in Sanankulon District 2018, 2019 and 2020</i>	125
6.4.2	Banyaknya Embung Desa Menurut Desa/Kelurahan di Kecamatan Panggunrejo 2018, 2019 dan 2020/ <i>Number of Village Embungs by Village / Village in Sanankulon Subdistrict, 2018, 2019 and 2020</i>	126
7.	PARIWISATA/ TOURISM	
7.1.1	Perusahaan Akomodasi Hotel dan Tempat Hiburan Wisata PerDesa, 2020/ <i>Company's hotel accommodation and Place of Entertainment Tourism Per Village, 2020</i>	130
7.1.2	Jumlah Rumah Makan/Restoran Di Kecamatan Sanankulon, 2017-2020/ <i>Number of Restaurants in Sanankulon Subdistrict, 2017-2020</i>	131
7.1.3	Daftar Nama dan Alamat Potensi Objek Wisata Di Kecamatan Sanankulon, 2020/ <i>List of Names and Addresses of Potential Tourism Objects in the District of Sanankulon, 2020</i>	132
8.	TRANSPORTASI DAN KOMUNIKASI/ TRANSPORTATION/ COMMUNICATION	
8.1.1	Sarana Transportasi Antar Desa/Kelurahan Menurut Desa/Kelurahan di Kecamatan Sanankulon, 2020/ <i>Inter-Village / Village Transportation Facilities According to Village / Village in Sanankulon District, 2020</i>	137

8.1.2	Kondisi Jalan Darat Antar Desa/Kelurahan Menurut Desa/Kelurahan di Kecamatan Sanankulon, 2020/ <i>Condition of Inter-Village / Village Land Roads According to the Village / Kelurahan in Sanankulon District, 2020</i> ...	138
8.2.1	Jumlah Menara dan Operator Layanan Komunikasi Telepon Seluler Serta Kondisi Sinyal Telepon Seluler Menurut Desa/Kelurahan di Kecamatan Sanankulon, 2020/ <i>Number of Towers and Cellular Telephone Communication Service Operators and Cellular Signal Conditions by Village / Village in Sanankulon District, 2020</i>	139
8.2.2	Keberadaan Kantor Pos/Pos Pembantu/Rumah Pos dan Perusahaan/Agen Jasa Ekspedisi Swasta Menurut Desa/Kelurahan di Kecamatan Sanankulon, 2020/ <i>Existence of Post Offices / Auxiliary Posts / Post Houses and Companies / Private Expedition Agencies by Village / Village in Sanankulon District, 2020</i>	140
9.	PERBANKAN, KOPERASI DAN HARGA-HARGA/ <i>BANKING, COOPERATION AND PRICES</i>	
9.1	Banyaknya Koperasi Yang Masih Aktif Menurut Desa/Kelurahan Dan Jenis Koperasi Di Kecamatan Sanankulon, 2020/ <i>Number Of Cooperatives Still Active By Village / Kelurahan And Types Of Cooperatives In Sanankulon District, 2020</i>	144
9.2	Banyaknya Sarana Lembaga Keuangan Yang Beroperasi Menurut Desa/Kelurahan dan Jenisnya di Kecamatan Sanankulon, 2020/ <i>Number of Financial Institution Facilities Operating by Village / Village and its Types in Sanankulon District, 2020</i>	145
9.3	Wajib Pajak Terdaftar di Kecamatan Sanankulon sd Desember 2020/ <i>Registered Taxpayer in Sub-district until December 2020</i>	146
10.	PERDAGANGAN/ <i>TRADE</i>	
10.1	Banyaknya Sarana dan Prasarana Ekonomi Menurut Desa/Kelurahan dan Jenisnya di Kecamatan Sanankulon, 2020/ <i>Number of Economic Facilities and Infrastructure by Village / Village and its Types in Sanankulon District, 2020</i>	150

DAFTAR GAMBAR
LIST OF FIGURES

		<i>Halaman Pages</i>
1.1	Rata-Rata Per Stasiun Pengamatan Hari Hujan Januari–Desember, 2020/ <i>Average per Station Observation Rainy Days and Rainfall January – December, 2020.....</i>	5
1.2	Persentase Luas Wilayah Terhadap Luas Kecamatan Per Desa (persen), 2020/ <i>Percentage of Area Towards Broad Subdistrict Per Village(percen) 2020.....</i>	6
1.3	Jarak Desa Ke Ibukota Kecamatan Menurut Desa/Kelurahan (km), 2020/ <i>Distance of Village to Capital Subdistrict by Village(km),2020.....</i>	7
3.1	Penduduk Menurut Jenis Kelamin dan desa/kelurahan (ribu jiwa), 2020/ <i>Population by Gender and villages, 2020 (thousand people)</i>	30
4.1	Banyaknya Fasilitas Pendidikan di Kecamatan Sanankulon,2020/ <i>Number of Educational Facilities in Sanankulon Subdistrict,2020.....</i>	40
4.2	Banyaknya Fasilitas Kesehatan di Kecamatan Sanankulon,2020/ <i>Number of Medical Facilities in Sanankulon Subdistrict,2020</i>	41
5.1	Populasi Ternak menurut jenis ternak, 2020 (ribu ekor)/ <i>Livestock Population by type of livestock, 2020 (housand tails).....</i>	101
6.1	Banyaknya Keluarga Menurut Desa/Kelurahan dan Jenis Pengguna Listrik di Kecamatan Sanankulon, 2020/ <i>Number of Families by Village / Kelurahan and Types of Electricity Users in Sanankulon District, 2020.....</i>	119
8.1	Jumlah Menara dan Operator Layanan Komunikasi Telepon Seluler Serta Kondisi Sinyal Telepon Seluler Menurut Desa/Kelurahan di Kecamatan Sanankulon, 2020/ <i>Number of Towers and Cellular Telephone Communication Service Operators and Cellular Signal Conditions by Village / Village in Sanankulon District, 2020.....</i>	137

<https://blitarkab.bps.go.id>


BAB

Chapter

01

GEOGRAFI DAN IKLIM

Geography and Climate



Uraian

Kecamatan Sanankulon merupakan satu dari dua puluh dua kecamatan yang membagi habis wilayah administrasi Kabupaten Blitar, dengan batas-batas wilayah sebagai berikut :

- Barat : Kecamatan Srengat dan Kecamatan Ponggok.
- Utara : Kecamatan Ponggok dan Kecamatan Nglegok.
- Timur : Kota Blitar.
- Selatan : Kecamatan Kademangan.

Kecamatan Sanankulon dengan luas wilayah 33,33 km² dibagi menjadi 12 Desa. Desa Purworejo dan Desa Sumberingin merupakan desa yang terluas dengan luas 5,03 km². Desa dengan luas wilayah terkecil adalah Desa Jeding dengan luas wilayah 1,54 km² atau hanya 5 persen dari luas wilayah kecamatan.

1.1. Kondisi Geografi dan Topografi

Kecamatan Sanankulon berada di wilayah Kabupaten Blitar bagian utara, yaitu sebelah utara Sungai Brantas yang membelah Kabupaten Blitar menjadi dua bagian Wilayah Kabupaten Blitar bagian utara ini mempunyai struktur tanah yang subur dibandingkan dengan wilayah Kabupaten Blitar bagian selatan.

Desa Jeding merupakan desa yang terjauh dari ibu kota kecamatan sejauh 83 Km. Keberadaan desa dengan kantor Kabupaten Blitar rata-rata 19 Km dan

Description

Sanankulon Sub-district is one of twenty-two sub-districts which divide up the administrative area of Blitar Regency, with regional boundaries as follows:

- *West: Srengat District and Ponggok District.*
- *North: District Ponggok and District Nglegok.*
- *East : Blitar City.*
- *South: Kademangan District.*

Sanankulon District with an area of 33.33 km² is divided into 12 villages. Purworejo Village and Sumberingin Village are the largest villages with an area of 5.03 km². The village with the smallest area is Jeding Village with an area of 1.54 km² or only 5 percent of the sub-district area.

1.1. Geographical and Topographic Conditions

Sanankulon Sub-district is located in the northern part of Blitar Regency, which is north of the Brantas River which divides Blitar Regency into two parts. The northern part of Blitar Regency has a fertile soil structure compared to the southern part of Blitar Regency.

Jeding Village is the farthest village from the sub-district capital as far as 83 Km. The existence of villages with

GEOGRAPHY AND CLIMATE

Desa Jedingyang terjauh jaraknya yaitu 111 Km.

Blitar Regency offices is an average of 19 Km and Jeding Village which is the furthest away is 111 Km.

1.2. Iklim

Kecamatan Sanankulon berada di sebelah selatan garis khatulistiwa, maka sama dengan wilayah lain di Indonesia yang mempunyai perubahan musim sebanyak 2 jenis musim pada setiap tahunnya, yaitu musim penghujan dan musim kemarau. Bulan Nopember sampai dengan bulan Mei adalah musim penghujan dan musim kemarau biasanya pada bulan Juni sampai dengan bulan Oktober.

1.2. Climate

Sanankulon Sub-district is located south of the equator, so it is the same as other areas in Indonesia which have a seasonal change of 2 types of seasons each year, namely the rainy season and the dry season. November to May is the rainy season and the dry season is usually from June to October.

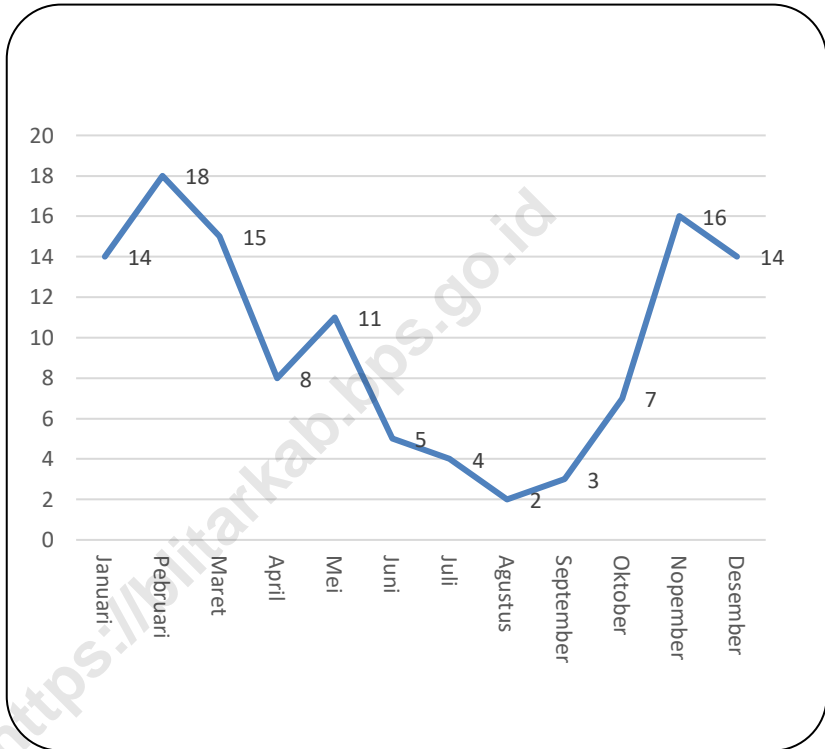
Curah hujan di suatu tempat antara lain dipengaruhi oleh keadaan geografi dan perputaran/pertemuan arus udara. Oleh karena itu jumlah curah hujan beragam menurut bulan dan letak stasiun pengamat. Data yang diperoleh dari Dinas PU Binamarga dan Pengairan Kabupaten Blitar menyatakan jumlah stasiun pengamat curah hujan sejumlah 37 stasiun pengamat yang tersebar di seluruh wilayah Blitar.

Rainfall in a place is influenced by, among other things, geographical conditions and the rotation / confluence of air currents. Therefore, the amount of rainfall varies according to the month and the location of the observer station. Data obtained from the Office of Public Works for Binamarga and Irrigation of Blitar Regency states that there are 37 observer stations scattered throughout the Blitar area.

Data yang terekam di stasiun pengamatan Sumberingintersebut menyimpulkan bahwa selama tahun 2020 Kecamatan Sanankulon diguyur hujan selama 117 hari atau 3 bulan lebih dengan rata-rata curah hujan 24.73mm/hari.

The data recorded at the Sumberingin observation station concluded that during 2020 the Sanankulon District was rained for 117 days or more than 3 months with an average rainfall of 24.73 mm/day.

Gambar / Figure 1.1
Rata-Rata Per Stasiun Pengamatan Hari Hujan Januari–Desember, 2020
Average per Station Observation Rainy Days and Rainfall January – December, 2020

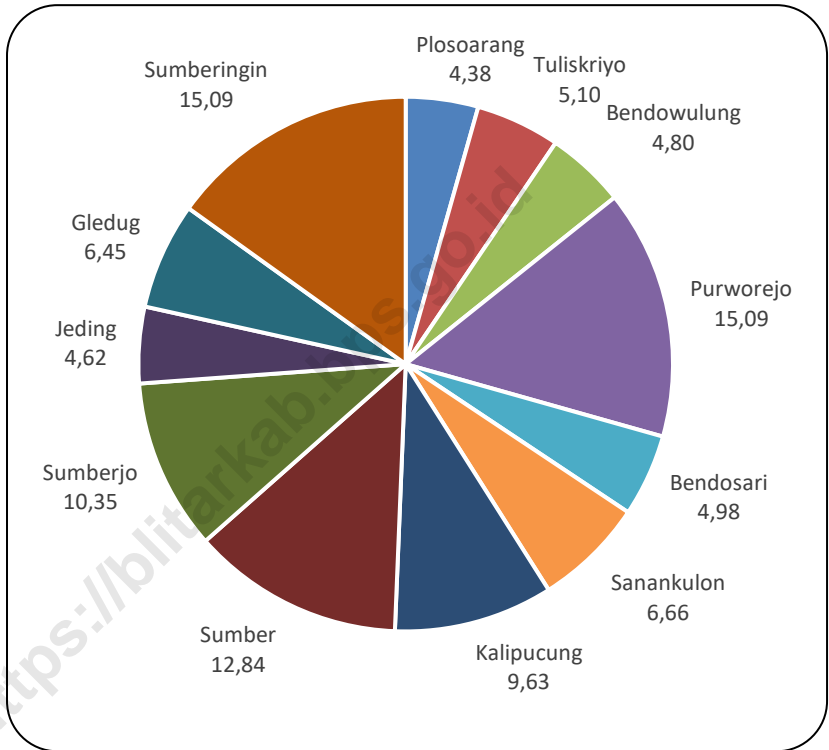


Jumlah stasiun amatan : 1

Sumber : Dinas PU Bina Marga dan Pengairan Kab. Blitar

Source : *Department of Public Works and Spatial Planning Blitar Regency*

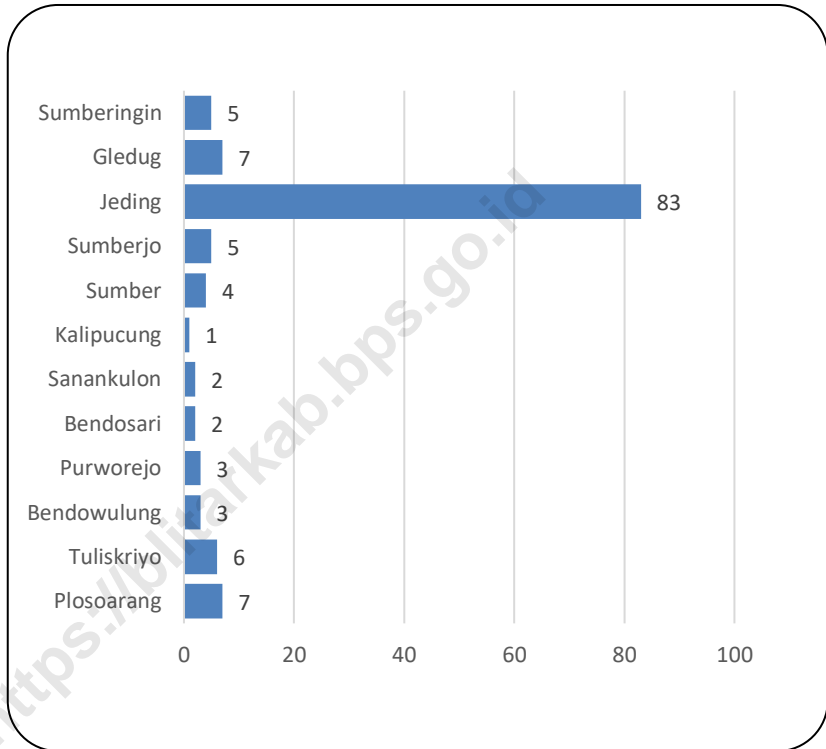
Gambar / Figure 1.2
Persentase Luas Wilayah Terhadap Luas Kecamatan Per Desa (persen), 2020
Percentage of Area Towards Broad Subdistrict Per Village(percen) 2020



Sumber : Data Desa

Source : Village Data

Gambar /Figure1.3
Jarak Desa Ke Ibukota Kecamatan Menurut Desa/Kelurahan (km), 2020
Distance of Village to Capital Subdistrict by Village(km),2020



Sumber: BPS, Pendataan Potensi Desa (Podes) 2020

GEOGRAPHY AND CLIMATE

Tabel : 1.1.1 Status Pemerintahan Desa/Kelurahan di Kecamatan Sanankulon , 2020
Table *Status of Village/Urban Government in Sanankulon Subdistrict, 2020*

Desa/ Kelurahan <i>Village</i>	Desa / <i>Village</i>	Kelurahan/ <i>Urban Village</i>	UPT	Nagari
(1)	(2)	(3)	(4)	(5)
001.Plosoarang	1	-	-	-
002.Tuliskriyo	1	-	-	-
003.Bendowulung	1	-	-	-
004.Purworejo	1	-	-	-
005.Bendosari	1	-	-	-
006.Sanankulon	1	-	-	-
007.Kalipucung	1	-	-	-
008.Sumber	1	-	-	-
009.Sumberjo	1	-	-	-
010.Jeding	1	-	-	-
011.Gledug	1	-	-	-
012.Sumberingin	1	-	-	-
Kecamatan Sanankulon <i>Sanankulon Subdistrict</i>	12	-	-	-

Sumber: BPS, Pendataan Potensi Desa (Podes) 2020

**Tabel : 1.1.2 Jarak Desa Ke Ibukota Kecamatan dan Kabupaten Menurut
Desa, 2020**
*Distance of Village to Capital Subdistrict and
Regency 2020*

Desa/ Kelurahan <i>Village</i>	Jarak Ke Kantor[Km ²] <i>Distance to Office</i>	
	Kecamatan <i>Subdistrict</i>	Kabupaten <i>Regency</i>
[1]	[2]	[3]
001. Plosoarang	7	12
002. Tuliskriyo	6	12
003. Bendowulung	3	8
004. Purworejo	3	10
005. Bendosari	2	17
006. Sanankulon	2	10
007. Kalipucung	1	12
008. Sumber	4	7
009. Sumberjo	5	4
010. Jading	83	111
011. Gledug	7	17
012. Sumberingin	5	11

Kecamatan Sanankulon
Sanankulon Subdistrict

Sumber: BPS, Pendataan Potensi Desa (Podes) 2020

GEOGRAPHY AND CLIMATE

Tabel : 1.1.3 Letak Wilayah Menurut Desa Tahun 2018
Table Location Area by Village Year 2018

Desa/ Kelurahan <i>Village</i>	Dalam	Tepi	Luar Kawasan Hutan
	Kawasan Hutan <i>In Forest Area</i>	Kawasan Hutan Edge of Forest <i>Area</i>	<i>Outside of Forest Area</i>
[1]	[2]	[3]	[4]
001. Plosoarang	-	-	1
002. Tuliskriyo	-	-	1
003. Bendowulung	-	-	1
004. Purworejo	-	-	1
005. Bendosari	-	-	1
006. Sanankulon	-	-	1
007. Kalipucung	-	-	1
008. Sumber	-	1	-
009. Sumberjo	-	-	1
010. Jading	-	-	1
011. Gledug	-	-	1
012. Sumberingin	-	-	1
Kecamatan Sanankulon <i>Sanankulon Subdistrict</i>	-	1	11

Sumber: BPS, Pendataan Potensi Desa (Podes) 2018

Tabel : 1.1.4 Letak Geografis dan Topografi Wilayah Menurut Desa, 2018
 Table *Geographic Location and Topography by Village , 2018*

Desa/ Kelurahan <i>Village</i>	Letak Geografi <i>Geo. Location</i>		Letak Topografi <i>Topography Location</i>		
	Pesisir <i>Coastal</i>	Bukan Pesisir <i>Non Coastal</i>	Lembah <i>Valleys</i>	Lereng <i>Slopes</i>	Dataran <i>Mainland</i>
	[1]	[2]	[3]	[4]	[5]
001. Plosoarang	-	1	-	-	1
002. Tuliskriyo	-	1	-	-	1
003. Bendowulung	-	1	-	-	1
004. Purworejo	-	1	-	-	1
005. Bendosari	-	1	-	-	1
006. Sanankulon	-	1	-	-	1
007. Kalipucung	-	1	-	-	1
008. Sumber	-	1	-	1	-
009. Sumberjo	-	1	-	-	1
010. Jading	-	1	-	-	1
011. Gledug	-	1	-	-	1
012. Sumberingin	-	1	-	-	1
Kecamatan Sanankulon					
<i>Sanankulon Subdistrict</i>	-	12	-	1	11

Sumber: BPS, Pendataan Potensi Desa (Podes) 2018

GEOGRAPHY AND CLIMATE

Tabel : 1.1.5 Luas Wilayah Menurut Desa, 2020
Table Total Area by Village, 2020

Desa/ Kelurahan Village/Kelurahan (1)	Luas Wilayah Total Area (km ² /sq.km) (2)
001.Plosoarang	1,46
002.Tuliskriyo	1,70
003.Bendowulung	1,60
004.Purworejo	5,03
005.Bendosari	1,66
006.Sanankulon	2,22
007.Kalipucung	3,21
008.Sumber	4,28
009.Sumberjo	3,45
010.Jeding	1,54
011.Gledug	2,15
012.Sumberingin	5,03
Kecamatan Sanankulon <i>Sanankulon Subdistrict</i>	33,33

Sumber : Data Desa
Source : Village Data

Tabel : 1.2.1 Hari Hujan dan Curah Hujan Januari – Desember Kecamatan Sanankulon , 2020
Table **Rainy Days and Rainfall January- December Sanankulon Subdistrict, 2020**

Bulan Month	Stasiun Stasiun	Jumlah / Total		Rata/Rata / Average	
		Hari Hujan (Hari) Rainy Days	Curah Hujan (Mm) Rainfall	Hari Hujan per jumlah stasiun (Hari)/ Day Rain per number of stations	Curah Hujan per total Hari Hujan (Mm) Rainfallper total rainy days
[1]	[2]	[3]	[4]	[5]	[6]
Januari	1	14	359,00	14	25,64
Pebruari	1	18	382,00	18	21,22
Maret	1	15	476,00	15	31,73
April	1	8	359,00	8	44,88
Mei	1	11	165,00	11	15,00
Juni	1	5	137,00	5	27,40
Juli	1	4	145,00	4	36,25
Agustus	1	2	29,00	2	14,50
September	1	3	37,00	3	12,33
Oktober	1	7	122,00	7	17,43
Nopember	1	16	383,00	16	23,94
Desember	1	14	299,00	14	21,36
Kecamatan Sanankulon Tahun/Year 2020	1	117	2 893,00	117	24,73

Catatan/Note : Stasiun Pengamatan Sumberingin (Kecamatan Sanankulon)
 Kolom (5) Pembulatan Matematis

Sumber : Dinas PU Bina Marga dan Pengairan Kab. Blitar

Source :Department of Public Works and Spatial Planning Blitar Regency

BAB

Chapter

02

PEMERINTAHAN

Government



Uraian	Description
<p>Pemerintah kecamatan merupakan tingkat pemerintahan yang mempunyai peranan penting dalam pelaksanaan pelayanan terhadap masyarakat di kecamatan, hal ini yang kemudian menjadikan Camat sebagai ujung tombak dalam pelaksanaan tugas-tugas umum pemerintahan serta sebagian urusan otonomi yang dilimpahkan oleh Bupati/ Walikota untuk dilaksanakan dalam wilayah kecamatan.</p>	<p><i>The sub-district government is the level of government that has an important role in the implementation of services to the community in the sub-district, this then makes the Camat the spearhead in the implementation of general government tasks as well as some of the autonomous affairs delegated by the Regent/Mayor to be carried out in the sub-district area.</i></p>
<p>Kepala Desa atau Kades juga mempunyai peranan yang tidak kalah pentingnya dalam menjalankan roda pemerintahan karena Kades merupakan pimpinan penyelenggaraan pemerintahan otonomi desa dipilih langsung oleh warganya. Oleh karena itu Kades harus memahami tugas pokok dan fungsinya, Kades juga harus mendukung kebijakan pemerintah baik itu pemerintah Provinsi maupun pemerinah kabupaten.</p>	<p><i>The village head or village head also has an equally important role in running the wheels of government because the village head is the head of the administration of the autonomous government, which is directly elected by the citizens. Therefore the village head must understand his main duties and functions, the village head must also support government policies, both provincial and district governments.</i></p>
<p>Pada bab ini ditampilkan jumlah Kepala Desa beserta Perangkat Desa yang menjalankan roda pemerintah desa di Kecamatan Sanankulon pada tahun 2020.</p>	<p><i>This chapter shows the number of Village Heads and Village Apparatuses who run the village government in Sanankulon District in 2020.</i></p>

GOVERNMENT

Tabel : 2.1.1 Banyaknya Dusun / Lingkungan, RW, dan RT Menurut Desa, 2020
Number of Hamlet / Environment, RW, and RT By village, 2020

Desa / Village	Dusun/ Lingkungan Hamlet / Environment	Rukun Warga [RW] Citizens Association	Rukun Tetangga [RT] Neighborhood Association
[1]	[2]	[3]	[4]
001. Plosoarang	3	5	17
002. Tuliskriyo	4	5	19
003. Bendowulung	3	4	19
004. Purworejo	4	8	40
005. Bendosari	2	4	14
006. Sanankulon	3	8	28
007. Kalipucung	3	9	33
008. Sumber	4	8	30
009. Sumberjo	3	9	36
010. Jeding	2	4	9
011. Gledug	2	8	23
012. Sumberingin	4	9	24
Kecamatan Sanankulon			
<i>Sanankulon Subdistrict</i>			
Tahun / Year 2020	37	81	292

Sumber : Seksi Pemerintahan Kecamatan Sanankulon
 Source : Government Section of Sanankulon Subdistrict

Tabel : 2.1.2 Banyaknya Perangkat Desa Menurut Jabatan dan Desa, 2020
Table *Number of village apparatus by position and villages, 2020*

	Desa / Village	Kepala Desa Head of Village	Sekretaris Desa/ Carik Secretary of Village	Kepala Dusun/ Lingkungan Head of Hamlet
	[1]	[2]	[3]	[4]
001.	Plosoarang	1	1	3
002.	Tuliskriyo	1	1	4
003.	Bendowulung	1	1	2
004.	Purworejo	1	1	4
005.	Bendosari	1	1	2
006.	Sanankulon	1	1	3
007.	Kalipucung	1	1	3
008.	Sumber	1	1	4
009.	Sumberjo	1	1	3
010.	Jeding	1	1	1
011.	Gledug	1	1	1
012.	Sumberingin	1	1	4
Kecamatan Sanankulon				
<i>Sanankulon Subdistrict</i>				
	Tahun /Year 2020	12	12	34

Lanjutan Tabel / *Continued Table 2.1.2*

Desa / Village	Kepala Seksi			Kepala Urusan		
	Pemerintahan	Kesejahteraan	Pelayanan	TU & Umum	Keuangan	Perencanaan
[1]	[2]	[3]	[4]	[5]	[6]	[7]
001. Plosoarang	1	1	1	1	1	1
002. Tuliskriyo	1	1	1	1	1	1
003. Bendowulung	1	1	1	1	1	1
004. Purworejo	-	1	1	1	1	1
005. Bendosari	1	1	-	1	1	1
006. Sanankulon	1	1	1	1	1	1
007. Kalipucung	1	1	1	1	1	1
008. Sumber	1	1	1	1	1	1
009. Sumberjo	1	1	1	1	1	1
010. Jeding	1	1	1	1	1	1
011. Gledug	1	1	1	1	1	1
012. Sumberingin	1	1	1	1	1	1
Kecamatan Sanankulon						
<i>Sanankulon Subdistrict</i>						
Tahun / Year						
2020	11	12	11	12	12	12

Lanjutan Tabel /Continued Table 2.1.2

Desa / Village	Staf Seksi			Staf Urusan		
	Pemerintah	Kesejahteraan	Pelayanan	TU & Umum	Keuangan	Perencanaan
	[2]	[3]	[4]	[5]	[6]	[7]
001. Plosoarang	-	-	-	2	-	-
002. Tuliskriyo	-	-	-	-	-	-
003. Bendowulung	-	-	-	-	-	-
004. Purworejo	-	-	-	1	-	-
005. Bendosari	-	-	-	1	-	-
006. Sanankulon	-	-	-	1	-	-
007. Kalipucung	-	-	-	-	-	-
008. Sumber	-	-	-	1	-	-
009. Sumberjo	-	-	1	-	-	-
010. Jeding	-	-	-	-	-	-
011. Gledug	-	1-	-	1	-	-
012. Sumberingin	-	-	-	-	-	-

Kecamatan Sanankulon*Sanankulon Subdistrict*

Tahun / Year

2020

-	1	1	7	-	-
---	---	---	---	---	---

Sumber : Seksi Pemerintahan Kecamatan Sanankulon

Source : Government Section of Sanankulon Subdistrict

GOVERNMENT**Tabel : 2.1.3 Indeks Desa Membangun Dirinci Menurut Klasifikasinya, 2020**
Table Villages Described Indeks According to Their Classification, 2020

Desa / Village	Mandiri	Maju	Berkembang
(1)	(2)	(3)	(4)
001.Plosoarang	-	1	-
002.Tuliskriyo	-	-	1
003.Bendowulung	-	1	-
004.Purworejo	-	-	1
005.Bendosari	-	1	-
006.Sanankulon	-	1	-
007.Kalipucung	-	1	-
008.Sumber	-	1	-
009.Sumberjo	-	-	1
010.Jeding	-	1	-
011.Gledug	-	1	-
012.Sumberingin	-	1	-
Kecamatan Sanankulon			
<i>Sanankulon Subdistrict</i>			
Tahun/Year			
2020	-	9	3

Sumber : Seksi Pemerintahan Kecamatan Sanankulon

Source : Government Section of Sanankulon Subdistrict

Tabel : 2.1.4 Keberadaan Kelembagaan Desa Dirinci Menurut Desa, 2020
Table Existence of Village Institutions Breakdown by Village, 2020

Desa / Village	Pengurus BPD/LMK	Kader Pembangunan
(1)	(2)	(3)
001.Plosoarang	7	2
002.Tuliskriyo	7	1
003.Bendowulung	7	1
004.Purworejo	9	1
005.Bendosari	7	2
006.Sanankulon	9	1
007.Kalipucung	9	1
008.Sumber	9	4
009.Sumberjo	9	4
010.Jeding	5	1
011.Gledug	7	2
012.Sumberingin	9	2
Kecamatan Sanankulon		
<i>Sanankulon Subdistrict</i>		
<i>Tahun / Year</i>		
2020	94	22

Sumber : Seksi Pemerintahan Kecamatan Sanankulon
 Source : Government Section of Sanankulon Subdistrict

GOVERNMENT**Tabel : 2.1.5 Keberadaan Balai Desa, Kantor Desa, Kantor PKK Dan Kantor BPD Dirinci Per Desa, 2020***The existence of Village Halls, Village Offices, PKK Offices and BPD Offices in Details by Village, 2020*

Desa / Village	Balai Desa Village Meeting Hall	Kantor Desa Village Office	Kantor PKK PKK Office	Kantor BPD BPD Office
(1)	(2)	(3)	(4)	(5)
001.Plosoarang	1	1	1	1
002.Tuliskriyo	1	1	1	1
003.Bendowulung	1	1	1	1
004.Purworejo	1	1	1	1
005.Bendosari	1	1	1	1
006.Sanankulon	1	1	1	1
007.Kalipucung	1	1	1	1
008.Sumber	1	1	1	1
009.Sumberjo	1	1	1	1
010.Jeding	1	1	1	1
011.Gledug	1	1	1	1
012.Sumberingin	1	1	1	1
Kecamatan Sanankulon				
<i>Sanankulon Subdistrict</i>				
Tahun / Year 2020	12	12	12	12

Sumber : Seksi Pemerintahan Kecamatan Sanankulon
 Source : Government Section of Sanankulon Subdistrict

BAB

Chapter

03

PENDUDUK

Population



Uraian

Data kependudukan utamaya dapat diperoleh melalui Sensus Penduduk, Registrasi Penduduk dan survei kependudukan. Sensus Penduduk adalah suatu kegiatan pengumpulan data kependudukan terhadap seluruh penduduk di suatu wilayah dalam suatu waktu tertentu. Kegiatan tersebut dilakukan setiap sepuluh tahun sekali pada tahun yang berakhir angka 0. Pencacanya dilakukan secara serentak terhadap seluruh penduduk dan keterangan kependudukan yang dikumpulkan dirinci selengkap-lengkapannya, hingga data yang dihasilkan mampu memberikan gambaran sampai di wilayah terkecil, yaitu unit wilayah pemerintahan terkecil desa/kelurahan. Hasil sensus penduduk selain berguna untuk mengetahui jumlah penduduk secara keseluruhan pada waktu tertentu berdasarkan umur jenis kelamin dan sebagainya, juga berguna sebagai data dasar angka proyeksi penduduk.

Registrasi penduduk adalah suatu kegiatan pencatatan rutin setiap kejadian yang terjadi pada seluruh penduduk yaitu kelahiran, kematian dan perpindahan. Dengan registrasi penduduk yang baik dan benar akan segera diketahui jumlah penduduk yang terdapat dalam suatu wilayah.

Angka registrasi penduduk biasanya diterbitkan dua kali dalam setahun, yaitu registrasi penduduk

Description

Population data can mainly be obtained through Population Censuses, Population Registration and population surveys. Population Census is an activity of collecting population data for all residents in an area at a certain time. This activity is carried out every ten years in the year ending with the number 0. The census is carried out the entire population and population information collected in full detail, so that the data produced is able to provide an overview up to the smallest area, namely the smallest administrative unit of a village / kelurahan. The results of the population census are not only useful for knowing the total population at a certain time based on age, sex and so on, is also useful as a base data for population projections.

Population registration is a routine recording activity of every event that occurs in the entire population, namely births, deaths and movements. With good and correct population registration, it will be immediately known the number of residents in an area.

Population registration figures are usually published twice a year, namely mid-year population registration

POPULATION

pertengahan tahun dan registrasi penduduk akhir tahun. Perbedaan mendasar antara data kependudukan hasil sensus penduduk dan hasil registrasi adalah bahwa sensus penduduk bersifat *de facto* sedangkan yang dihasilkan dari registrasi bersifat *de jure*.

Survei kependudukan adalah suatu kegiatan pengumpulan data kependudukan yang dilaksanakan dengan menggunakan teknik sampel tertentu, dan jenis data yang dikumpulkan tergantung dengan jenis surveinya. Survei kependudukan yang dilakukan BPS adalah Survei Angkatan Kerja Nasional (Sakernas) dan Survei Sosial Ekonomi Nasional (Susenas)

PENDUDUK

Kesejahteraan penduduk merupakan sasaran utama dari pengembangan sebagaimana terdapat dalam Rencana Pembangunan Jangka Menengah (RPJM). Sasaran ini tidak mungkin tercapai bila pemerintah tidak dapat memecahkan masalah kependudukan; seperti besarnya jumlah penduduk dan tidak meratanya penyebaran penduduk.

Berbagai usaha untuk menekan laju pertumbuhan penduduk yang tinggi yang telah dilakukan pemerintah melalui berbagai program Keluarga Berencana (KB) yang dimulai awal tahun 1970 an. Begitu pula usaha-usaha yang mengarah pada pemerataan penyebaran penduduk telah dilakukan dengan cara memindahkan penduduk Pulau Jawa

and year-end population registration. The fundamental difference between population data resulting from population censuses and registration results is that population censuses are de facto whereas those generated from registration are de jure.

Population survey is a population data collection activity that is carried out using a specific sample technique and the type of data collected depends on the type of survey. The population surveys conducted by BPS are the National Labor Force Survey (Sakernas) and the National Socio-Economic Survey (Susenas)

POPULATION

The welfare of the population is the main target of development as stipulated in the Medium Term Development Plan (RPJM). This goal cannot be achieved if the government is unable to solve population problems; such as the large number of people and the unequal distribution of the population.

Various attempts to suppress the high rate of population growth have been carried out by the government through various family planning (KB) programs that began in the early 1970s. Likewise, efforts aimed at equitable distribution of the population have been carried out by moving the inhabitants of Java Island out

keluar Pulau Jawa melalui program transmigrasi.

Sensus penduduk dilaksanakan setiap sepuluh tahun sekali, guna memenuhi kebutuhan data kependudukan, pada setiap tahun dihitunglah proyeksi penduduk. Proyeksi penduduk bisa maju untuk beberapa tahun kedepan dan juga bisa mundur sampai sensus penduduk sebelumnya.

Penduduk Kecamatan Sanankulon pada tahun 2020 menurut hasil Sensus Penduduk mencapai 57.528 jiwa, terdiri dari 29.401 jiwa penduduk laki-laki dan 28.487 jiwa penduduk perempuan, dengan sex ratio sebesar 102 persen yang berarti dalam 100 jiwa penduduk perempuan ada sebanyak 102 jiwa penduduk laki-laki.

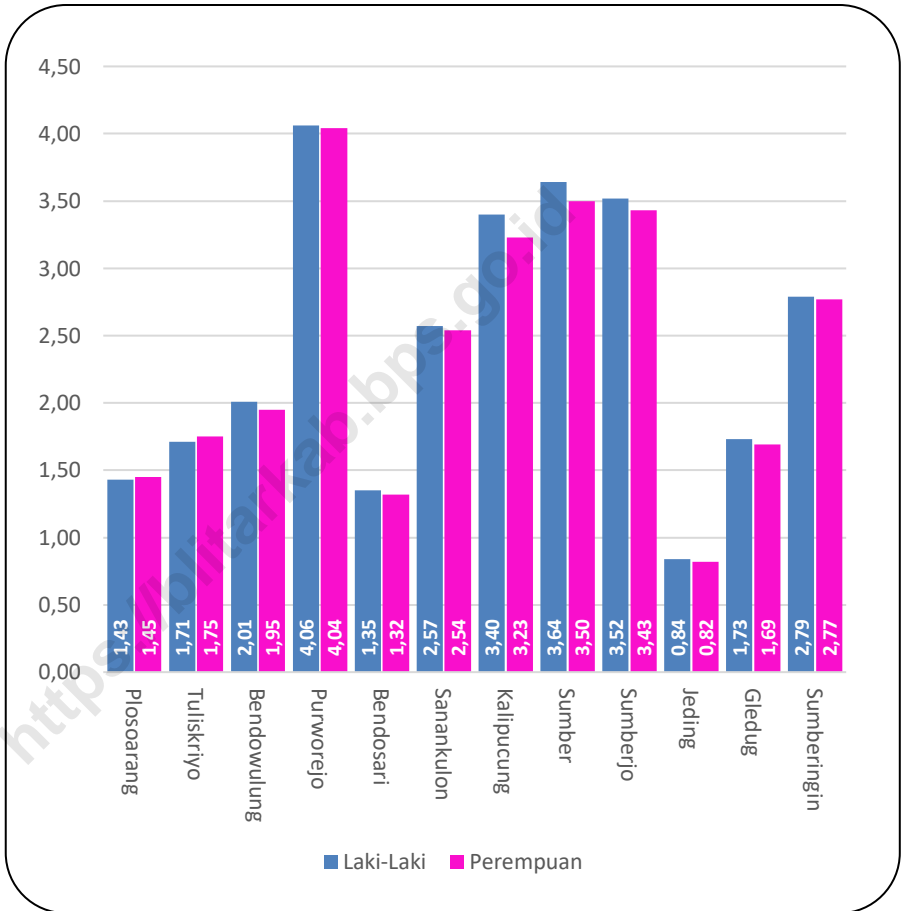
of Java through the transmigration program.

The population census is carried out every ten years, in order to meet the needs of population data, each year a population projection is calculated. The population projection can be advanced for the next few years and also can go back to the previous population census.

The population of Sanankulon Subdistrict in 2020 according to the results of the Population Census reaches 57.528 people, consisting of 29.401 male residents and 28.487 female residents, with a sex ratio of 102 percent which means that in 100 female residents there are 102 male residents. .

POPULATION

Gambar / Figures 3.1
Penduduk Menurut Jenis Kelamin dan desa/kelurahan (ribu jiwa), 2020
Population by Gender and villages, 2020 (thousand people)



Sumber/Source :BPS, Sensus Penduduk 2020/BPS-Statistics Indonesia, 2020 Population Census

3.1 PENDUDUK POPULATION

Tabel 3.1.1 Penduduk, Distribusi Persentase Penduduk, Kepadatan Penduduk, Rasio Jenis Kelamin Menurut Desa/Kelurahan di Kecamatan Sanankulon , 2020
Population, Population Growth Rate, Percentage Distribution of Population, Population Density, Sex Ratio by Village/Kelurahan in Subdistrict Sanankulon, 2020

Desa/ Kelurahan Village/Kelurahan	Penduduk (ribu) ¹ Population (thousand) ¹	Persentase Penduduk Percentage of Total Population
(1)	(2)	(3)
001.Plosoarang	2,89	5,02
002.Tuliskriyo	3,46	6,01
003.Bendowulung	3,96	6,89
004.Purworejo	8,10	14,08
005.Bendosari	2,67	4,64
006.Sanankulon	5,10	8,87
007.Kalipucung	6,63	11,52
008.Sumber	7,14	12,41
009.Sumberjo	6,95	12,08
010.Jeding	1,66	2,88
011.Gledug	3,42	5,94
012.Sumberingin	5,56	9,66
Kecamatan Sanankulon Sanankulon Subdistrict	57,53	100,00

POPULATION

Lanjutan Tabel 3.1.1/ *Continued Table 3.1.1*

Desa/Kelurahan <i>Village/ Kelurahan</i>	Kepadatan Penduduk per km <i>Population Density per sq.km</i>	Rasio Jenis Kelamin <i>Population Sex Ratio</i>
[1]	[4]	[5]
001.Plosoarang	1 977	99
002.Tuliskriyo	2 034	98
003.Bendowulung	2 476	103
004.Purworejo	1 611	100
005.Bendosari	1 608	102
006.Sanankulon	2 299	101
007.Kalipucung	2 065	105
008.Sumber	1 667	104
009.Sumberjo	2 014	103
010.Jeding	1 077	103
011.Gledug	1 590	102
012.Sumberingin	1 105	101
Kecamatan Sanankulon <i>Sanankulon Subdistrict</i>	1 726	102

Catatan/Note :1. Hasil SP2020 (September)/*The result of the 2020 Population Census (September)*
2. Luas Desa/Kelurahan berdasarkan Desa/Kelurahan/*Village/Kelurahan are based on Village/Kelurahan*

Sumber/Source :BPS dan Desa/Kelurahan

Tabel **3.1.2** **Jumlah Penduduk Menurut Kelompok Umur dan Jenis Kelamin di Kecamatan Sanankulon , 2020**
Table **Population by Age Group and Sex in Subdistrict Sanankulon, 2020**

Kelompok Umur <i>Age</i>	Jenis Kelamin/Sex		Jumlah <i>Total</i>
	Laki-Laki <i>Male</i>	Perempuan <i>Female</i>	
(1)	(2)	(3)	(4)
0-14	6 690	6 148	12 838
15-64	20 092	19 871	39 963
65+	2 259	2 468	4 727
Kecamatan Sanankulon <i>Sanankulon Subdistrict</i>	29 041	28 487	57 528

Catatan/Note : Hasil Perapihan Umur dari Data Administrasi Kependudukan dan Sensus Penduduk 2020 (September)/ *The Result of Smoothed Single Year of Age from Population Administration Data And the 2020 Population Census (September)*

Sumber/Source :BPS, Sensus Penduduk 2020/BPS-Statistics Indonesia, 2020 *Population Census*

POPULATION

Tabel 3.1.3 **Jumlah Penduduk Menurut Desa/Kelurahan dan Jenis Kelamin di Kecamatan Sanankulon (dalam Ribu Jiwa), 2020**
Table 3.1.3 *Population by Village and Sex in Subdistrict Sanankulon (in Thousand People), 2020*

Desa/ Kelurahan <i>Village/Kelurahan</i>	Laki-Laki <i>Male</i>	Perempuan <i>Female</i>	Jumlah <i>Total</i>
(1)	(2)	(3)	(4)
001.Plosoarang	1,43	1,45	2,89
002.Tuliskriyo	1,71	1,75	3,46
003.Bendowulung	2,01	1,95	3,96
004.Purworejo	4,06	4,04	8,10
005.Bendosari	1,35	1,32	2,67
006.Sanankulon	2,57	2,54	5,10
007.Kalipucung	3,40	3,23	6,63
008.Sumber	3,64	3,50	7,14
009.Sumberjo	3,52	3,43	6,95
010.Jeding	0,84	0,82	1,66
011.Gledug	1,73	1,69	3,42
012.Sumberingin	2,79	2,77	5,56
Kecamatan Sanankulon <i>Sanankulon Subdistrict</i>	29,04	28,49	57,53

Sumber/Source :BPS, Sensus Penduduk 2020/BPS-Statistics Indonesia,
2020 Population Census

BAB

Chapter

04

SOSIAL DAN KESEJAHTERAAN RAKYAT

Social And People Welfare



Uraian	Description
<p>Kondisi dan perkembangan sosial di Kabupaten Blitar dapat dipantau melalui indikator agama kesehatan keamanan yang ada pada masyarakat karena hal tersebut mencerminkan adanya hubungan dan toleransi yang saling terkait. Sesuai amanah Undang-Undang Dasar 1945 pasal 31 bahwa setiap warga negara berhak mendapatkan pendidikan karena merupakan dasar sumber daya manusia sebagai tiang kekuatan negara Republik Indonesia</p>	<p><i>Social conditions and developments in Blitar Regency can be monitored through religious health and security indicators that exist in the community because this reflects the existence of interrelated relationships and tolerance. In accordance with the mandate of the 1945 Constitution Article 31 that every citizen has the right to education because it is the basis of human resources as the pillar of power of the Republic of Indonesia.</i></p>

4.1 Pendidikan

Peningkatan partisipasi sekolah dapat ditingkatkan dengan keseimbangan penyediaan sarana fisik pendidikan dan peningkatan tenaga pengajar baik kualitas maupun kuantitasnya. Fasilitas pendidikan dari TK/RA yang tercatat dalam bab ini bersumber dari Dinas Pendidikan Kabupaten Blitar dan Kemendikbud Kabupaten Blitar. Sedangkan pendidikan setingkat SD, SLTP DAN SLTA yang tercatat pada bab ini diambil dari pendataan Potensi Desa (Podes) 2019

Salah satu program pemerintah dalam bidang pendidikan adalah meningkatkan mutu dasar sumber daya manusia dari usia dini untuk itu sudah seharusnya warga negara yang berusia sekolah 0 – 17 Tahun harus mengenyam pendidikan dasar SD – SLTP. Untuk

4.1 Education

Increasing school participation can be increased by balancing the provision of physical education facilities and increasing the quality and quantity of teaching staff. The educational facilities of TK / RA listed in this chapter are sourced from the Blitar Regency Education Office and the Blitar Regency Ministry of Religion. Meanwhile, education at the elementary, junior high and high school levels recorded in this chapter is taken from the 2019 Village Potential data collection (Podes).

One of the government programs in the field of education is to improve the basic quality of human resources from an early age. Therefore, citizens aged 0-17 years old should receive primary school - junior high school education. To measure human

SOCIAL AND PEOPLE WELFARE

mengukur indikator pembangunan manusia tidak luput harus menggunakan data dasar pendidikan sebagai tolok ukur dalam membuat kebijakan perencanaan dimasa mendatang dan sebagai bahan evaluasi pembangunan yang telah dilaksanakan.

4.2 Kesehatan

Tersedianya sarana kesehatan dan tenaga kesehatan yang memadai merupakan wujud pelayanan kesehatan pada masyarakat. Dalam bab ini terdapat tabel jumlah fasilitas kesehatan jumlah tenaga kesehatan dengan sumber data Puskesmas Sanankulon. Juga terdapat data penderita gizi buruk di Kecamatan Sanankulon yang bersumber dari pendataan Potensi Desa (Podes) tahun 2017, 2018 dan 2019.

4.3 Agama

Agama merupakan keyakinan terhadap Tuhan Yang Maha Esa yang harus dimiliki oleh setiap manusia. Di Indonesia, ada enam agama yang diakui oleh negara. Agama-agama yang diakui oleh negara adalah Islam, Kristen, Katolik, Hindu, Budha, dan juga Konghucu. Keenam agama harus hidup berdampingan di masyarakat dengan prinsip toleransi antarumat beragama.

4.4 Sosial dan Lainnya

Pada bab ini juga ditampilkan jumlah kejadian bencana alam beserta korban jiwa dan Keberadaan Fasilitas/Upaya Antisipasi/Mitigasi

development indicators, it is also necessary to use basic education data as a benchmark in making future planning policies and as material for evaluating the development that has been implemented.

4.2 Health

The availability of adequate health facilities and health personnel is a form of health services for the community. In this chapter, there is a table of the number of health facilities, the number of health workers, with data from the Sanankulon Health Center. There is also data on malnutrition sufferers in Sanankulon District which is sourced from the Village Potential (Podes) data collection in 2017, 2018 and 2019.

4.3 Religion

Religion is a belief in God Almighty that must be owned by every human being. In Indonesia, there are six religions recognized by the state. The religions recognized by the state are Islam, Christianity, Catholicism, Hinduism, Buddhism, and Confucianism. The six religions must coexist in society with the principle of tolerance among religious believers.

4.4 Social and Others

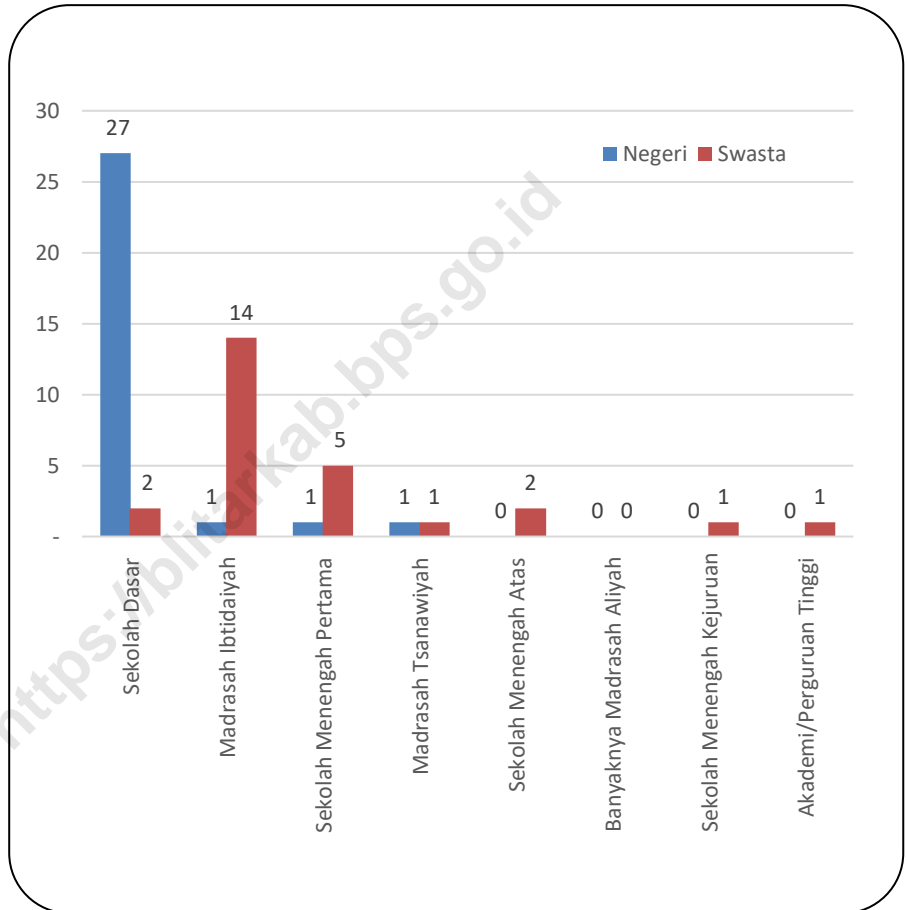
This chapter also displays the number of natural disasters and

Bencana Alam Menurut Desa di Kecamatan Sanankulonyang bersumber dari pendataan Potensi Desa (Podes) 2020.

casualties and the existence of facilities / efforts to anticipate / mitigate natural disasters according to villages / sub-districts in Sanankulon sub-district which were sourced from the 2020 Village Potential (Podes) data collection.

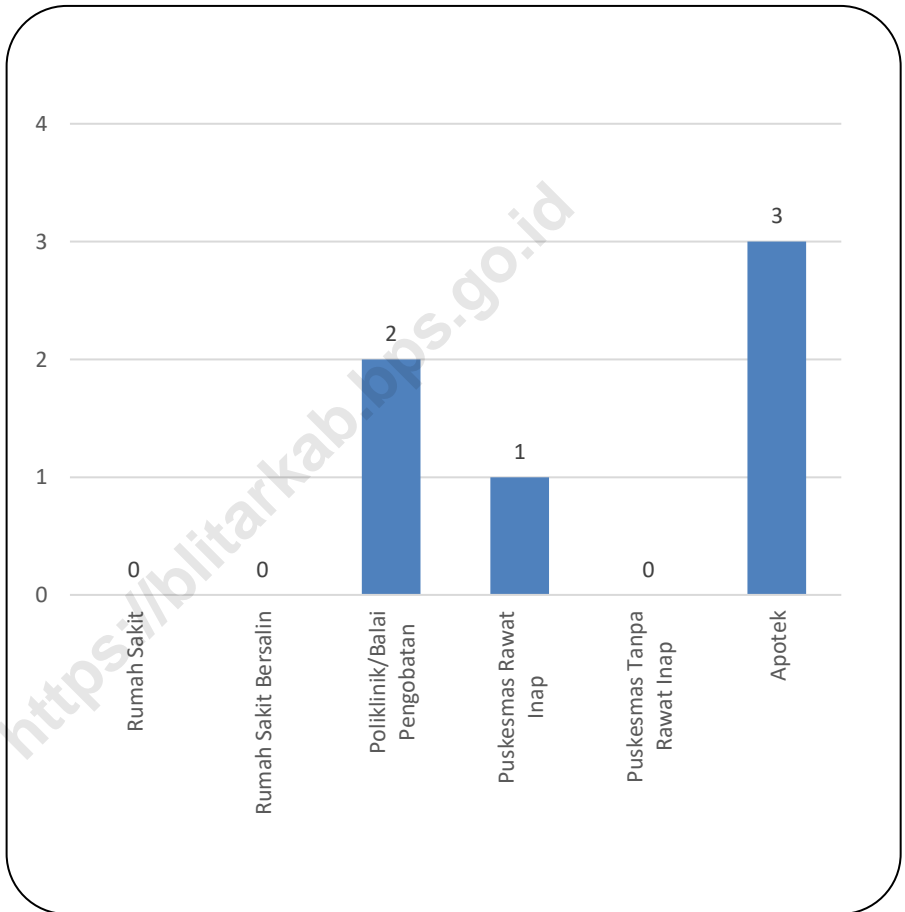
<https://blitar.kab.bps.go.id>

Gambar /Figure 4.1
Banyaknya Fasilitas Pendidikan di Kecamatan Sanankulon,2020
Number of Educational Facilities in Sanankulon Subdistrict,2020



Sumber: Kementerian Agama Kabupaten Blitar dan Kementerian Pendidikan dan Kebudayaan, Sistem Data Pokok Pendidikan, data semester ganjil 2020/2021

Gambar /Figure 4.2
Banyaknya Fasilitas Kesehatan di Kecamatan Sanankulon,2020
Number of Medical Facilities in Sanankulon Subdistrict,2020



Sumber: BPS, Pendataan Potensi Desa (Podes) 2020

SOCIAL AND PEOPLE WELFARE

Tabel : 4.1.1 Banyaknya Sekolah, Murid Guru Dan Rasio Guru Terhadap Murid Menurut Jenjang Pendidikan , 2020/2021
Number of School, Student and Teacher and Ratio of Teacher againts to Student by Education, 2020/2021

Tingkat Pendidikan <i>Education Level</i>	Status Sekolah <i>School Status</i>	Sekolah <i>School</i>	Murid <i>Student</i>	Guru <i>Teacher</i>	Rasio Guru Thd. Murid <i>Ratio of Teacher againts to Student</i>
[1]	[2]	[3]	[4]	[5]	[6]
TK <i>Kindergarten</i>	Negeri <i>State</i>	-	-	-	-
	Swasta <i>Private</i>	32	1 073	99	1 : 11
	Jumlah <i>Total</i>	32	1 073	99	1 : 11
SD <i>Ementary School</i>	Negeri <i>State</i>	1	227	27	1 : 8
	Swasta <i>Private</i>	5	16	2	1 : 8
	Jumlah <i>Total</i>	6	243	29	1 : 8
SLTP <i>Junior High School</i>	Negeri <i>State</i>	3	783	45	1 : 17
	Swasta <i>Private</i>	2	1 218	56	1 : 22
	Jumlah <i>Total</i>	5	2 001	101	1 : 20

Lanjutan Tabel/ *Continued Table 4.1.1*

Tingkat Pendidikan <i>Education Level</i>	Status Sekolah <i>School Status</i>	Sekolah <i>School</i>	Murid <i>Student</i>	Guru <i>Teacher</i>	Rasio Guru Thd. Murid <i>Ratio of Teacher agints to Student</i>
[1]	[2]	[3]	[4]	[5]	[6]
SLTA <i>Senior High School</i>	Negeri <i>State</i>	-	-	-	-
	Swasta <i>Private</i>	2	469	34	1 : 14
	Jumlah <i>Total</i>	2	469	34	1 : 14
SMK <i>Vocational High School</i>	Negeri <i>State</i>	-	-	-	-
	Swasta <i>Private</i>	1	49	5	1 : 10
	Jumlah <i>Total</i>	1	49	5	1 : 10

Catatan/Note: Jumlah guru termasuk kepala sekolah dan guru/*The total of teachers including headmaster and teacher*

Sumber/Source: Kementerian Pendidikan dan Kebudayaan, Sistem Data Pokok Pendidikan, data semester ganjil/ *Ministry of Educations and Culture, Basic Education Data System, odd semester*

SOCIAL AND PEOPLE WELFARE

Tabel : 4.1.2 Banyaknya Sekolah, Murid, Guru Dan Rasio Guru Terhadap Murid Menurut Jenjang Pendidikan Dalam Naungan Kemenag, 2019/2020
Number of School, Student, Teacher and Ratio of Teacher Againts to Student by Education Level Under Under the Auspice of the Ministry of Religious Affairs, 2019/2020

Tingkat Pendidikan <i>Education Level</i>	Status Sekolah <i>School Status</i>	Sekolah <i>School</i>	Murid <i>Student</i>	Guru <i>Teacher</i>	Rasio Guru Thd. Murid <i>Ratio of Teacher againts to Student</i>
[1]	[2]	[3]	[4]	[5]	[6]
TK Kindergarten	Negeri / <i>State</i>
	Swasta/ <i>Private</i>
	Jumlah/ <i>Total</i>	6	283	31	1 : 9
SD <i>Elementary School</i>	Negeri / <i>State</i>
	Swasta / <i>Private</i>
	Jumlah / <i>Total</i>	12	1 425	115	1 : 12
SLTP <i>Junior High School</i>	Negeri / <i>State</i>
	Swasta / <i>Private</i>
	Jumlah / <i>Total</i>	2	649	32	1 : 20

Lanjutan Tabel/ *Continued Table 4.1.2*

Tingkat Pendidikan <i>Education Level</i>	Status Sekolah <i>School Status</i>	Sekolah <i>School</i>	Murid <i>Student</i>	Guru <i>Teacher</i>	Rasio Guru Thd. Murid <i>Ratio of Teacher agints to Student</i>
[1]	[2]	[3]	[4]	[5]	[6]
SLTA <i>Senior High School</i>	Negeri / State	-	-	-	-
	Swasta/Private	-	-	-	-
	Jumlah/Total	-	-	-	-

Sumber/Source: Kementerian Agama, Data Semester Ganjil/*Ministry of Religious Affairs, Odd Semester Data*

SOCIAL AND PEOPLE WELFARE

Tabel : 4.1.3 Sekolah, Guru dan Murid TK, 2016/2017- 2020/2021
Table School, Classroom , Teacher and Student of kindergarten, 2016/2017– 2020/2021

Tahun Year	Sekolah School	Guru Teacher	Murid Student	Rasio Guru thd Murid Ratio of Teacher Against to Student
[1]	[2]	[3]	[4]	[5]
2016/2017	46	141	1 494	1 : 11
2017/2018	32	103	1 223	1 : 8
2018/2019	32	102	1 180	1 : 12
2019/2020	32	102	1 169	1 : 11
2020/2021	32	99	1 073	1 : 11

Catatan/Note: Jumlah guru termasuk kepala sekolah dan guru/The total of teachers including headmaster and teacher

Sumber/Source: Kementerian Pendidikan dan Kebudayaan, Sistem Data Pokok Pendidikan, data semester ganjil/ Ministry of Educations and Culture, Basic Education Data System, odd semester

Tabel : 4.1.4 Sekolah, Guru dan Murid TK Dalam NaunganKemenag, 2016/2017 – 2019/2020
Table
School, Teacher and Student Kindergarten under Auspice of the Ministry of Religious Affairs 2016/2017– 2019/2020

Tahun Year	Sekolah School	Murid Student	Guru Teacher
[1]	[2]	[3]	[4]
2016/2017	6	352	23
2017/2018	6	352	23
2018/2019	6	352	23
2019/2020	6	337	29

Sumber/Source: Kementerian Agama, Data Semester Ganjil/Ministry of Religious Affairs, Odd Semester Data

SOCIAL AND PEOPLE WELFARE

Tabel 4.1.5 **Banyaknya Sekolah Dasar (SD) Menurut Desa di Kecamatan Sanankulon , 2020**
Table 4.1.5 **Number of Primary Schools (SD) by Village in the Sanankulon District, 2020**

	Desa/ Kelurahan <i>Village</i>	Negeri <i>State</i>	Swasta <i>Private</i>	Jumlah <i>Total</i>
	(1)	(2)	(3)	(4)
001.	Plosoarang	2	1	3
002.	Tuliskriyo	2	-	2
003.	Bendowulung	1	-	1
004.	Purworejo	4	-	4
005.	Bendosari	2	-	2
006.	Sanankulon	3	-	3
007.	Kalipucung	2	-	2
008.	Sumber	3	-	3
009.	Sumberjo	2	-	2
010.	Jading	1	-	1
011.	Gledug	2	-	2
012.	Sumberingin	3	1	4
Kecamatan Sanankulon		27	2	29
Sanankulon Subdistrict				

Sumber: Kementerian Pendidikan dan Kebudayaan, Sistem Data Pokok Pendidikan, data semester ganjil 2020/2021

Tabel 4.1.6 **Banyaknya Madrasah Ibtidaiyah (MI) Menurut Desa di Kecamatan Sanankulon , 2020**
Table 4.1.6 **Number of Madrasah Ibtidaiyah (MI) by Village in the Sanankulon District, 2020**

	Desa/ Kelurahan <i>Village</i>	Negeri <i>State</i>	Swasta <i>Private</i>	Jumlah <i>Total</i>
	(1)	(2)	(3)	(4)
001.	Plosoarang	-	-	-
002.	Tuliskriyo	-	1	1
003.	Bendowulung	-	1	1
004.	Purworejo	-	2	2
005.	Bendosari	-	1	1
006.	Sanankulon	-	-	-
007.	Kalipucung	-	2	2
008.	Sumber	-	2	2
009.	Sumberjo	1	1	2
010.	Jading	-	-	-
011.	Gledug	-	2	2
012.	Sumberingin	-	2	2
Kecamatan Sanankulon Sanankulon Subdistrict		1	14	15

Sumber: Kementerian Agama Kabupaten Blitar

SOCIAL AND PEOPLE WELFARE

Tabel 4.1.7 **Banyaknya Sekolah Menengah Pertama (SMP) Menurut Desa di Kecamatan Sanankulon , 2020**
Table 4.1.7 **Number of Junior High Schools (SMP) by Village in Sanankulon District, 2020**

	Desa/ Kelurahan <i>Village</i>	Negeri <i>State</i>	Swasta <i>Private</i>	Jumlah <i>Total</i>
	(1)	(2)	(3)	(4)
001.	Plosoarang	-	1	1
002.	Tuliskriyo	-	1	1
003.	Bendowulung	-	-	-
004.	Purworejo	1	-	1
005.	Bendosari	-	-	-
006.	Sanankulon	-	-	-
007.	Kalipucung	-	1	1
008.	Sumber	-	1	1
009.	Sumberjo	-	-	-
010.	Jading	-	-	-
011.	Gledug	-	-	-
012.	Sumberingin	-	1	1
Kecamatan Sanankulon <i>Sanankulon Subdistrict</i>		1	5	6

Sumber: Kementerian Pendidikan dan Kebudayaan, Sistem Data Pokok Pendidikan, data semester ganjil 2020/2021

Tabel 4.1.8 **Banyaknya Madrasah Tsanawiyah (MTs) Menurut Desa di Kecamatan Sanankulon , 2020**
Table 4.1.8 **Number of Madrasah Tsanawiyah (MTs) by Village in the Sanankulon District, 2020**

	Desa/ Kelurahan <i>Village</i>	Negeri <i>State</i>	Swasta <i>Private</i>	Jumlah <i>Total</i>
	(1)	(2)	(3)	(4)
001.	Plosoarang	-	-	-
002.	Tuliskriyo	-	-	-
003.	Bendowulung	-	-	-
004.	Purworejo	-	1	1
005.	Bendosari	-	-	-
006.	Sanankulon	-	-	-
007.	Kalipucung	-	-	-
008.	Sumber	-	-	-
009.	Sumberjo	1	-	1
010.	Jading	-	-	-
011.	Gledug	-	-	-
012.	Sumberingin	-	-	-
Kecamatan Sanankulon		1	1	2
Sanankulon Subdistrict				

Sumber: Kementerian Agama Kabupaten Blitar

SOCIAL AND PEOPLE WELFARE

Tabel 4.1.9 **Banyaknya Sekolah Menengah Atas (SMA) Menurut Desa di Kecamatan Sanankulon , 2020**
Table 4.1.9 **Number of High Schools (SMA) by Village in the Sanankulon District, 2020**

	Desa/ Kelurahan <i>Village</i>	Negeri <i>State</i>	Swasta <i>Private</i>	Jumlah <i>Total</i>
	(1)	(2)	(3)	(4)
001.	Plosoarang	-	-	-
002.	Tuliskriyo	-	1	1
003.	Bendowulung	-	-	-
004.	Purworejo	-	-	-
005.	Bendosari	-	-	-
006.	Sanankulon	-	-	-
007.	Kalipucung	-	-	-
008.	Sumber	-	1	1
009.	Sumberjo	-	-	-
010.	Jading	-	-	-
011.	Gledug	-	-	-
012.	Sumberingin	-	-	-
Kecamatan Sanankulon				
Sanankulon Subdistrict		-	2	2

Sumber: BPS, Pendataan Potensi Desa (Podes) 2020

Tabel
Table **4.1.10** **Banyaknya Madrasah Aliyah (MA) Menurut Desa di Kecamatan Sanankulon , 2020**
Number of Madrasah Aliyah (MA) by Village in the Sanankulon District, 2020

	Desa/ Kelurahan <i>Village</i>	Negeri <i>State</i>	Swasta <i>Private</i>	Jumlah <i>Total</i>
	(1)	(2)	(3)	(4)
001.	Plosoarang	-	-	-
002.	Tuliskriyo	-	-	-
003.	Bendowulung	-	-	-
004.	Purworejo	-	-	-
005.	Bendosari	-	-	-
006.	Sanankulon	-	-	-
007.	Kalipucung	-	-	-
008.	Sumber	-	-	-
009.	Sumberjo	-	-	-
010.	Jading	-	-	-
011.	Gledug	-	-	-
012.	Sumberingin	-	-	-
Kecamatan Sanankulon				
Sanankulon Subdistrict		-	-	-

Sumber: Kementerian Agama Kabupaten Blitar

SOCIAL AND PEOPLE WELFARE

Tabel 4.1.11 **Banyaknya Sekolah Menengah Kejuruan (SMK) Menurut Desa di Kecamatan Sanankulon , 2020**
Table 4.1.11 **Number of Vocational High Schools (SMK) by Village in Sanankulon District, 2020**

	Desa/ Kelurahan <i>Village</i>	Negeri <i>State</i>	Swasta <i>Private</i>	Jumlah <i>Total</i>
	(1)	(2)	(3)	(4)
001.	Plosoarang	-	1	1
002.	Tuliskriyo	-	-	-
003.	Bendowulung	-	-	-
004.	Purworejo	-	-	-
005.	Bendosari	-	-	-
006.	Sanankulon	-	-	-
007.	Kalipucung	-	-	-
008.	Sumber	-	-	-
009.	Sumberjo	-	-	-
010.	Jading	-	-	-
011.	Gledug	-	-	-
012.	Sumberingin	-	-	-
Kecamatan Sanankulon		-	1	1
Sanankulon Subdistrict		-	1	1

Sumber: Kementerian Pendidikan dan Kebudayaan, Sistem Data Pokok Pendidikan, data semester ganjil 2020/2021

Tabel
Table **4.1.12** **Banyaknya Akademi/Perguruan Tinggi Menurut Desa di Kecamatan Sanankulon , 2020**
Number of Academies / Universities by Village in the Selopiuro District, 2020

	Desa/ Kelurahan <i>Village</i>	Negeri <i>State</i>	Swasta <i>Private</i>	Jumlah <i>Total</i>
	(1)	(2)	(3)	(4)
001.	Plosoarang	-	-	-
002.	Tuliskriyo	-	-	-
003.	Bendowulung	-	-	-
004.	Purworejo	-	-	-
005.	Bendosari	-	-	-
006.	Sanankulon	-	-	-
007.	Kalipucung	-	-	-
008.	Sumber	-	1	1
009.	Sumberjo	-	-	-
010.	Jading	-	-	-
011.	Gledug	-	-	-
012.	Sumberingin	-	-	-
	Kecamatan Sanankulon Sanankulon Subdistrict	-	1	1

Sumber: BPS, Pendataan Potensi Desa (Podes) 2020

SOCIAL AND PEOPLE WELFARE

Tabel
Table 4.1.13

Kemudahan Untuk Mencapai Sarana Pendidikan Terdekat Bagi Desa/Kelurahan yang Tidak ada Sarana Pendidikan Menurut Desa/Kelurahan dan Jenjang Pendidikan di Kecamatan Sanankulon , 2020
Ease to Achieve Closest Educational Facilities for Villages / Villages for which there are no Educational Facilities According to Villages / Villages and Levels of Education in SanankulonSubdistrict, 2020

	Desa/Kelurahan <i>Village</i>	SD	MI	SMP	MTs
	(1)	(2)	(3)	(4)	(5)
001.	Plosoarang	-	Mudah	-	Mudah
002.	Tuliskriyo	-	-	-	Mudah
003.	Bendowulung	-	-	Sangat Mudah	Mudah
004.	Purworejo	-	-	-	-
005.	Bendosari	-	-	Mudah	Mudah
006.	Sanankulon	-	Mudah	Mudah	Mudah
007.	Kalipucung	-	-	-	Mudah
008.	Sumber	-	-	-	Mudah
009.	Sumberjo	-	-	Mudah	-
010.	Jading	-	Mudah	Mudah	Mudah
011.	Gledug	-	-	Mudah	Mudah
012.	Sumberingin	-	-	-	Sangat Mudah

Lanjutan Tabel 4.1.13
Continued Table 4.1.13

	Desa/Kelurahan <i>Village</i>	SMA	MA	SMK	Akademi/ Perguruan Tinggi
	(1)	(6)	(7)	(8)	(9)
001.	Plosoarang	Mudah	Mudah	Sangat Mudah	Mudah
002.	Tuliskriyo	-	Mudah	-	Mudah
003.	Bendowulung	Mudah	Mudah	Mudah	Mudah
004.	Purworejo	Mudah	Mudah	Mudah	Mudah
005.	Bendosari	Mudah	Mudah	Mudah	Mudah
006.	Sanankulon	Mudah	Mudah	Mudah	Mudah
007.	Kalipucung	Sangat Mudah	Mudah	Mudah	Mudah
008.	Sumber	-	Mudah	Mudah	-
009.	Sumberjo	Mudah	-	Mudah	Mudah
010.	Jading	Mudah	Mudah	Mudah	Mudah
011.	Gledug	Mudah	Mudah	Mudah	Mudah
012.	Sumberingin	Mudah	Mudah	Mudah	Mudah

Catatan:

Sumber: BPS, Pendataan Potensi Desa (Podes) 2020

Tabel 4.2.1 **Banyaknya Sarana Kesehatan Menurut Desa dan Jenis Sarana Kesehatan diKecamatan Sanankulon , 2020**
Table 4.2.1 **Number of Health Facilities by Village and Types of Health Facilities in Sanankulon District, 2020**

	Desa/ Kelurahan <i>Village</i>	Rumah Sakit <i>Hospital</i>	Rumah Sakit Bersalin <i>Hospital Maternity</i>	Poliklinik/Balai Pengobatan <i>Polyclinic / Balai Treatment</i>
	(1)	(2)	(3)	(4)
001.	Plosoarang	-	-	1
002.	Tuliskriyo	-	-	-
003.	Bendowulung	-	-	-
004.	Purworejo	-	-	-
005.	Bendosari	-	-	-
006.	Sanankulon	-	-	-
007.	Kalipucung	-	-	-
008.	Sumber	-	-	-
009.	Sumberjo	-	-	1
010.	Jading	-	-	-
011.	Gledug	-	-	-
012.	Sumberingin	-	-	-
	Kecamatan Sanankulon <i>Sanankulon Subdistrict</i>	1	-	7

Lanjutan Tabel 4.2.1
Continued Table 4.2.1

	Desa / Village	Puskesmas <i>Public Health Center</i>		Apotek <i>Drugstore</i>
		Rawat Inap	Tanpa Rawat Inap	
	(1)	(5)	(6)	(7)
001.	Plosoarang	-	-	-
002.	Tuliskriyo	-	-	-
003.	Bendowulung	-	-	-
004.	Purworejo	-	-	-
005.	Bendosari	-	-	-
006.	Sanankulon	-	-	-
007.	Kalipucung	1	-	2
008.	Sumber	-	-	-
009.	Sumberjo	-	-	-
010.	Jading	-	-	-
011.	Gledug	-	-	-
012.	Sumberingin	-	-	1
	Kecamatan Sanankulon <i>Sanankulon Subdistrict</i>	-	1	14

Sumber: BPS, Pendataan Potensi Desa (Podes) 2020

SOCIAL AND PEOPLE WELFARE

Tabel : 4.2.2 Jumlah Tenaga Kesehatan Menurut Desa,2020
Table Number of Medical Personals by Village, 2020

No	Desa/ Kelurahan Village	Dokter / Doctor		Perawat /Nurse	Bidan / Midwife
		Umum General	Gigi Tooth		
	[1]	[2]	[3]	[4]	[5]
001.	Plosoarang
002.	Tuliskriyo
003.	Bendowulung
004.	Purworejo
005.	Bendosari
006.	Sanankulon
007.	Kalipucung
008.	Sumber
009.	Sumberjo
010.	Jading
011.	Gledug
012.	Sumberingin
Kecamatan Sanankulon					
<i>Sanankulon Subdistrict</i>					
Tahun/Year					
2020					
		1	1	9	21

Sumber/Source: Dinas Kesehatan Kabupaten Blitar/ Health Department of Blitar Regency

Tabel : 4.2.3 Jumlah Tenaga Kerja di Bidang Kesehatan, 2016 – 2020
Table Number of Labor in Health Sectors, 2016-2020

Uraian <i>Description</i>		2016	2017	2018	2019	2020
[1]		[2]	[3]	[4]	[5]	[6]
1.	Dokter Umum <i>General Doctor</i>	1	1	1	1	1
2.	Dokter Gigi <i>Dentist</i>	-	-	-	1	1
3.	Dokter Spesial <i>Specialist Doctor</i>	-	-	-	-	-
4.	Bidan <i>Midwife</i>	15	5	15	8	21
5.	Perawat <i>Nurse</i>	9	9	17	11	9
Kecamatan Sanankulon <i>Sanankulon Subdistrict</i>		25	15	33	21	32

Sumber/Source: Dinas Kesehatan Kabupaten Blitar/ *Health Department of Blitar Regency*

SOCIAL AND PEOPLE WELFARE

Tabel : 4.2.4 Jumlah Tenaga Kesehatan di Kecamatan Sanankulon , 2017-2020
Table Number of Health Workers in Sanankulon District,2017-2020

Uraian <i>Description</i>	Tahun/ Year			
	2017	2018	2019	2020
(1)	(2)	(3)	(4)	(5)
Tenaga Medis/ <i>Medical Personnel</i>	1	1	2	2
Tenaga Keperawatan/ <i>Nursing Staff</i>	7	15	8	9
Tenaga Kebidanan/ <i>Midwife</i>	13	17	11	21
Tenaga Kefarmasian/ <i>Pharmaceutical Man</i>	-	1	2	1
Tenaga Kesehatan/ <i>Health Worker</i>	-	-	7	40
Jumlah/ <i>Total</i>	21	34	30	73

Sumber/Source: Dinas Kesehatan Kabupaten Blitar/ *Health Department of Blitar Regency*

Tabel: 4.2.5 Jumlah Kasus HIV/AIDS, IMS, DBD, Diare, TB, dan Malaria di Kecamatan Sanankulon , 2020
Total Cases Of HIV/AIDS, IMS, DBD, Diarrhea, Tuberculosis, and Malaria, in Sanankulon Subdistrict, 2020

Uraian <i>Description</i>	2016	2017	2018	2019	2020
(1)	(2)	(3)	(4)	(5)	(6)
HIV/AIDS/ <i>Human Immunodeficiency Virus</i>	11	2	2	1	1
IMS/ IMS	-	3	-	-	-
DBD/ <i>Fever Dengue</i>	4	5	24	0	27
Diare/ <i>Diarrhea</i>	616	1 461	1 794	1 064	621
TBC/ <i>Tuberculosis</i>	45	19	49	39	26
Malaria/ <i>Malaria</i>	-	-	-	1	-
Jumlah/ <i>Total</i>	676	1490	1869	1105	675

Sumber : Dinas Kesehatan Kabupaten Blitar
 Source : *Regional Health Service of Blitar Regency*

SOCIAL AND PEOPLE WELFARE

Tabel 4.2.6 Jumlah Peserta KB Aktif Menurut Metode Kontrasepsi Dirinci Per Desa, 2020

Number of Active Family Planning Participants According to Contraception Method Specified Per Village, 2020

	Desa/ Kelurahan <i>Village</i>	Implan/ <i>Implan</i>	Sutikan/ <i>Injection</i>	Pil/ <i>Pill</i>	Jumlah/ <i>Total</i>
	[1]	[2]	[3]	[4]	[5]
001.	Plosoarang
002.	Tuliskriyo
003.	Bendowulung
004.	Purworejo
005.	Bendosari
006.	Sanankulon
007.	Kalipucung
008.	Sumber
009.	Sumberjo
010.	Jading
011.	Gledug
012.	Sumberingin
Kecamatan Sanankulon					
<i>Sanankulon Subdistrict</i>					
<i>Tahun/Year</i>					
2020		465	3 621	1 681	5 767

Sumber : Dinas Kesehatan Kabupaten Blitar

Source : Regional Health Service of Blitar Regency

Tabel : 4.2.7 Kelahiran dan Kematian Bayi Dirinci Menurut Desa Tahun 2020
Table Birth and Death of Infant Specified by Village Year 2020

Desa/ Kelurahan <i>Village</i>	Kelahiran <i>Birth</i>	Kematian <i>Death</i>
(1)	(2)	(3)
001. Plosoarang
002. Tuliskriyo
003. Bendowulung
004. Purworejo
005. Bendosari
006. Sanankulon
007. Kalipucung
008. Sumber
009. Sumberjo
010. Jading
011. Gledug
012. Sumberingin
Kecamatan Sanankulon <i>Sanankulon Subdistrict</i>		
Tahun / Year		
2020	769	6

Sumber : Dinas Kesehatan Kabupaten Blitar

Source : Regional Health Service of Blitar Regency

SOCIAL AND PEOPLE WELFARE

Tabel : 4.2.8 Jumlah Bayi Lahir, Bayi Berat Badan Lahir Rendah (BBLR), BBLR Dirujuk, dan Bergizi Buruk di Kecamatan Sanankulon , 2019 dan 2020
Number of Babies Born, Infants of Low Birth Weight (LBW), Low Birth Weight Referenced, and Poor Nutritious in Sanankulon Subdistrict, 2019 and 2020

Uraian/ <i>Description</i>	2019	2020
(1)	(2)	(3)
Bayi Lahir/ <i>Baby Birth</i>	792	769
Jumlah/ <i>Total</i>	31	36
BBLR Dirujuk/ <i>LBW Reffered to</i>	31	36
BBLR Gizi Buruk/ <i>LBW Mal Nutrition</i>	2	7

Sumber : Dinas Kesehatan Kabupaten Blitar
Source : *Regional Health Service of Blitar Regency*

Tabel: 4.2.9 Jumlah Ibu Bersalin dan Bayi Lahir Dirinci Per Desa, 2020
Table Number of Maternity and Baby Born Detailed by Village, 2020

Desa/Kelurahan <i>Village</i>	Jumlah Ibu Bersalin <i>Number of Maternity</i>	Jumlah Bayi Lahir <i>Number of Baby born</i>
[1]	[2]	[3]
001.Plosoarang
002.Tuliskriyo
003.Bendowulung
004.Purworejo
005.Bendosari
006.Sanankulon
007.Kalipucung
008.Sumber
009.Sumberjo
010.Jeding
011.Gledug
012.Sumberingin
Kecamatan Sanankulon		
Sanankulon Subdistrict		
Tahun / Year 2020	770	775

Sumber : Dinas Kesehatan Kabupaten Blitar
 Source : Regional Health Service of Blitar Regency

SOCIAL AND PEOPLE WELFARE

Tabel : 4.2.10 Banyaknya Persalinan Menurut Tempat Persalinan Dirici Per Desa, 2020
Number of Childbirth by Place of Childbirth Detailed by Village, 2020

Desa/ Kelurahan <i>Village</i>	RS <i>Hospital</i>	Puskes mas <i>Public Health Centre</i>	Dukun Bayi		JumlahTot <i>al</i>
			Dukun Bayi Terlatih/ Pratice <i>Traditional Midwives</i>	Tidak Terlatih/ Pratice <i>Out Traditional Midwives</i>	
[1]	[2]	[3]	[4]	[5]	[7]
001.Plosoarang
002.Tuliskriyo
003.Bendowulung
004.Purworejo
005.Bendosari
006.Sanankulon
007.Kalipucung
008.Sumber
009.Sumberjo
010.Jeding
011.Gledug
012.Sumberingin
Kecamatan Sanankulon					
<i>Sanankulon Subdistrict</i>					
Tahun / Year 2020	238	531	1	-	770

Sumber : Dinas Kesehatan Kabupaten Blitar
 Source : Regional Health Service of Blitar Regency

Tabel : 4.2.11 Jamban Keluarga dan Sarana Pembuangan Air Limbah Pemerintah dan Swadaya di Kecamatan Sanankulon Tahun 2016-2020
Table
Family Latrine and Waste Drainage the Government and Self Support in Sanankulon Subdistrict Year 2016-2020

Tahun/Year	Jamban Keluarga <i>Family Latrine</i>	Sarana Pembuangan Limbah <i>Waste Drainage</i>
(1)	(2)	(3)
2016	14 073	12 164
2017	24 452	12 832
2018	24 724	12 334
2019	17 925	12 856
2020	16 130	9 328

Sumber : Dinas Kesehatan Kabupaten Blitar
 Source : *Regional Health Service of Blitar Regency*

SOCIAL AND PEOPLE WELFARE

Tabel: 4.2.12 Sarana Air Bersih Pemerintah dan Swadaya Menurut Desa, 2020
Government and Self-Help Clean Water Facilities According to Villages, 2020

Desa/Kelurahan <i>Village</i>	PMA	PAH	SPT	SGL	PP	Jumlah <i>Total</i>
[1]	[2]	[3]	[4]	[5]	[6]	[7]
001.Plosoarang
002.Tuliskriyo
003.Bendowulung
004.Purworejo
005.Bendosari
006.Sanankulon
007.Kalipucung
008.Sumber
009.Sumberjo
010.Jeding
011.Gledug
012.Sumberingin
Kecamatan Sanankulon						
<i>Sanankulon Subdistrict</i>						
Tahun/Year 2020	-	-	-	17 145	-	17 145

Catatan: PMA: perlindungan mata air; PAH: penampungan air hujan; SPT: sumur pompa tangan ; SGL: sumur gali; PP: Sistem perpipaan

Sumber : Dinas Kesehatan Kabupaten Blitar

Source : Regional Health Service of Blitar Regency

Tabel : 4.2.13 Jumlah Rumah Sakit Umum, Rumah Sakit Khusus, Puskesmas, Klinik Pratama, dan Posyandu di Kecamatan Sanankulon 2019 dan 2020
Number of General Hospital, Specialized Hospital, Public Health Center, Primary Clinic, and Integrated Health Post in Sanankulon Subdistrict, 2019 and 2020

Uraian <i>Description</i>	Tahun/ Year	
	2019	2020
(1)	(2)	(3)
Rumah Sakit Umum <i>General Hospital</i>	-	-
Rumah Sakit Khusus <i>Specialized Hospital</i>	-	-
Puskesmas Rawat Inap <i>Public Health Center with Inpatient Care</i>	-	-
Puskesmas Non Rawat Inap <i>Public Health Center without Inpatient Care</i>	1	1
Klinik Pratama <i>Primary Clinic</i>	-	-
Posyandu <i>Integrated Health Post</i>	64	64
Jumlah/ <i>Total</i>	65	65

Catatan/Note: Puskesmas yang teregistrasi/Registered Public Health Center

Sumber/Source: Dinas Kesehatan Kabupaten Blitar/ Health Department of Blitar Regency

SOCIAL AND PEOPLE WELFARE

Tabel : 4.2.14 Donor Darah Yang Dihasilkan Palang Merah Indonesia Menurut Golongan Darah di Kecamatan Sanankulon , 2017-2020
Blood Donation Produced Red Cross by Blood Type in Sanankulon Subdistrict, 2017-2020

Tahun/ Year	Golongan Darah/ Blood Type				Jumlah/ Total
	A	B	O	AB	
(1)	(2)	(3)	(4)	(5)	(6)
2017	72	97	99	19	287
2018	23	42	40	7	112
2019	90	203	157	32	482
2020	94	210	39	161	504

Sumber/Source: Palang Merah Indonesia Cabang Kabupaten Blitar/ Indonesian Red Cross of Blitar Regency

Kemudahan Mencapai Sarana Kesehatan Terdekat Bagi Desa/Kelurahan yang Tidak ada Sarana Kesehatan Menurut Desa/Kelurahan dan Jenis Sarana Kesehatan di Kecamatan Sanankulon , 2020

Tabel
Table 4.2.15

Ease of Reaching the Closest Health Facilities for Villages / Villages with No Health Facilities According to Villages / Villages and Types of Health Facilities in Sanankulon Subdistrict, 2020

Desa/Kelurahan <i>Village</i>	Rumah Sakit <i>Hospital</i>	Rumah Sakit Bersalin <i>Maternity Hospital</i>	Poliklinik/ Balai Pengobatan <i>Polyclinic / Balai Treatment</i>
(1)	(2)	(3)	(4)
001.Plosoarang	Mudah	Mudah	-
002.Tuliskriyo	Mudah	Mudah	Mudah
003.Bendowulung	Mudah	Mudah	Mudah
004.Purworejo	Mudah	Mudah	Mudah
005.Bendosari	Mudah	Mudah	Mudah
006.Sanankulon	Mudah	Mudah	Mudah
007.Kalipucung	Mudah	Mudah	Mudah
008.Sumber	Mudah	Sulit	Mudah
009.Sumberjo	Mudah	Mudah	-
010.Jeding	Mudah	Mudah	Mudah
011.Gledug	Mudah	Mudah	Mudah
012.Sumberingin	Mudah	Mudah	Sangat Mudah

SOCIAL AND PEOPLE WELFARELanjutan Tabel 4.2.15
Continued Table 4.2.15

Desa/Kelurahan <i>Village</i>	Puskesmas <i>Public Health Center</i>		Apotek <i>Drugstore</i>
	Rawat Inap <i>Inpatient</i>	Tanpa Rawat Inap <i>Without care Inap</i>	
(1)	(5)	(6)	(7)
001.Plosoarang	Sangat Mudah	Mudah	Mudah
002.Tuliskriyo	Mudah	Mudah	Sangat Mudah
003.Bendowulung	Mudah	Mudah	Mudah
004.Purworejo	Mudah	Mudah	Mudah
005.Bendosari	Mudah	Mudah	Mudah
006.Sanankulon	Mudah	Mudah	Mudah
007.Kalipucung	-	Sangat Mudah	-
008.Sumber	Mudah	Mudah	Mudah
009.Sumberjo	Sangat Mudah	Sangat Mudah	Sangat Mudah
010.Jeding	Sangat Mudah	Mudah	Mudah
011.Gledug	Mudah	Mudah	Mudah
012.Sumberingin	Mudah	Sangat Mudah	-

Catatan:

Sumber: BPS, Pendataan Potensi Desa (Podes) 2020

Tabel
Table **4.2.16** **Banyaknya Warga Penderita Gizi Buruk Menurut Desa/Kelurahan di Kecamatan Sanankulon , 2017, 2018 dan 2019**
Number of People with Malnutrition According to the Village / Kelurahan in Sanankulon Subdistrict, 2017, 2018 and 2019

	Desa/Kelurahan <i>Village</i>	2017	2018	2019
	(1)	(2)	(3)	(4)
001.	Plosoarang	-	-	11
002.	Tuliskriyo	-	-	-
003.	Bendowulung	1	-	3
004.	Purworejo	-	-	4
005.	Bendosari	-	-	2
006.	Sanankulon	-	-	6
007.	Kalipucung	2	-	8
008.	Sumber	2	-	-
009.	Sumberjo	-	1	-
010.	Jading	-	-	1
011.	Gledug	3	3	-
012.	Sumberingin	2	2	4
Kecamatan Sanankulon <i>Sanankulon Subdistrict</i>		10	6	38

Catatan:

Sumber: BPS, Pendataan Potensi Desa (Podes) 2018, 2019 dan 2020

SOCIAL AND PEOPLE WELFARE

Tabel 4.2.17 **Banyaknya Desa/Kelurahan Menurut Penggunaan Fasilitas Tempat Buang Air Besar Sebagian Besar Keluarga di Kecamatan Sanankulon 2018, 2019 dan 2020**
Table 4.2.17 **Number of Villages / Villages According to the Use of Defecation Facilities for Most Families in Sanankulon Subdistrict 2018, 2019 and 2020**

Fasilitas Tempat Buang Air Besar Toilet facilities	2018	2019	2020
(1)	(2)	(3)	(4)
Jamban			
Toilet			
Sendiri <i>Alone</i>	12	12	12
Bersama <i>Together</i>	-	-	-
Umum <i>General</i>	-	-	-
Bukan Jamban			
Not a Toilet	-	-	-

Catatan:

Sumber: BPS, Pendataan Potensi Desa (Podes) 2018,2019 dan 2020

Tabel 4.3.1 Banyaknya Nikah, Talak, Cerai Dan Rujuk Dirinci Menurut Desa, Tahun 2020
Number of Marriages, Divorce, Divorced and Cf specified by Village, Year 2020

	Desa/Kelurahan <i>Village</i>	Nikah <i>Marriages</i>	Talak <i>Divorce</i>	Cerai <i>Divorced</i>	Rujuk <i>Cf.</i>
	(1)	(2)	(3)	(4)	(5)
001.	Plosoarang
002.	Tuliskriyo
003.	Bendowulung
004.	Purworejo
005.	Bendosari
006.	Sanankulon
007.	Kalipucung
008.	Sumber
009.	Sumberjo
010.	Jading
011.	Gledug
012.	Sumberingin
Kecamatan Sanankulon					
<i>Sanankulon Subdistrict</i>					
<i>Tahun/Year</i>					
2020					
		426	-	-	-

Sumber : Kemenag. Kab. Blitar

Source : Religious Ministry of Blitar Regency

SOCIAL AND PEOPLE WELFARE

Tabel : 4.3.2 Jumlah Ustad Menurut Jenis Kelamin Di Kecamatan Sanankulon 2016-2020
Total Ustadz by Sex in Sanankulon Sub-District, 2016-2020

Uraian <i>Description</i>	Tahun/Year				
	2016	2017	2018	2019	2020
(1)	(2)	(3)	(4)	(5)	(6)
Ustadz :					
Laki-laki <i>Male</i>	74	68	62	62	74
Perempuan <i>Female</i>	22	21	21	21	25
Jumlah <i>Total</i>	96	89	83	83	99

Sumber : Kemenag. Kab. Blitar

Source : *Religious Ministry of Blitar Regency*

Tabel 4.3.3 Jumlah Pondok Pesantren dan Santri Menurut Jenis Kelamin di Kecamatan Sanankulon 2016-2020
Table *Total of Islamic Boarding School and Santri by Sex and Subdistrict, 2016-2020*

Tahun/Year	Jumlah Pondok Pesantren <i>Total Moslem Boarding School</i>	Santri <i>Strict Adherent of Islam</i>		
		Laki-laki <i>Male</i>	Perempuan <i>Female</i>	Jumlah Total
(1)	(2)	(3)	(4)	(5)
2016	12	683	608	1 291
2017	12	820	714	1 534
2018	12	820	699	1 519
2019	12	820	699	1 519
2020	14	652	686	1 338

Sumber : Kementerian Agama Kabupaten Blitar
 Sources : *Ministry of Religious Blitar Regency*

SOCIAL AND PEOPLE WELFARE

Tabel : 4.3.5 **Persentase Banyaknya Pemeluk Agama dan Number Tempat Ibadah, Menurut Agama, 2020**
Percentage of Followers of Religion and Number Places of Worship, According to Religion, 2020

No.	Jenis Agama <i>Type of Religion</i>	Jumlah Pemeluk	
		Agama <i>Number of Religion Adherents</i>	Jumlah Tempat Ibadah <i>Number of Places of Worship</i>
[1]	[2]	[3]	[4]
1	Islam	96,89	59
2	Katholik	1,00	1
3	Kristen Protestan	2,08	3
4	Hindu	0,00	-
5	Budha	0,03	1

Sumber : Kementerian Agama Kabupaten Blitar

Sources : Ministry of Religious Blitar Regency

Tabel :
Table **4.3.5** **Jumlah Jamaah Haji Yang Diberangkatkan Ke Tanah Suci Di Kecamatan Sanankulon Tahun 2016-2020**
Number of Hajj Pilgrims Sent to the Holy Land in Sanankulon District 2016-2020

Tahun <i>Year</i>	Jumlah <i>Total</i>
(1)	(2)
2016	36
2017	81
2018	38
2019	50
2020	-

Sumber : Kementrian Agama Kabupaten Blitar
Sources : Ministry of Religious Blitar Regency

SOCIAL AND PEOPLE WELFARE

Tabel 4.3.6 **Persentase Penduduk Menurut Agama Di Kecamatan Sanankulon Tahun 2016-2020**
Percentage Population by Religion in Sanankulon District Year 2016-2020

Agama Religion (1)	Tahun / Year				
	2016 (2)	2017 (4)	2018 (4)	2019 (5)	2020 (6)
Islam	96,16	96,16	96,16	98,57	96,89
Katholik	1,12	1,12	1,12	0,52	1,00
Kristen Protestan	2,67	2,67	2,67	0,88	2,08
Hindu	0,00	0,00	0,00	0,00	0,00
Budha	0,04	0,04	0,04	0,03	0,03
<i>Jumlah/Total</i>	100,00	100,00	100,00	100,00	100,00

Sumber : Kementerian Agama Kabupaten Blitar
Sources : Ministry of Religious Blitar Regency

Tabel 4.4.1 **Resiko Penduduk Terjadi Tindak Per 100.000 Penduduk di Kecamatan Sanankulon , 2020**
Population Risk Action per 100,000 Population in Sanankulon Subdistrict, 2020

Uraian/ <i>Description</i>	2020
(1)	(2)
Jumlah Penduduk <i>Total population</i> (000 jiwa)	57,53
Tindak Pidana Dilaporkan <i>Reported Crime</i>	...
Tindak Pidana Diselesaikan <i>Crime Resolved</i>	...
Selang Waktu Terjadi Tindak Pidana <i>Time Lapse of Crime Occurrence</i>	...
Persentase Penyelesaian Tindak Pidana (%) <i>Percentage of Crime Settlement (%)</i>	...
Resiko Terjadi Tindak Pidana Per 100.000 Penduduk <i>Risk of Crime Per 100,000 Population</i>	...

Catatan/Note : (*) Tidak Termasuk Wilayah Kepolisian Resort Kabupaten Blitar/ *Excluding the Blitar Regency Police Area*

Sumber/Source: Kepolisian Resort Kabupaten Blitar/ *State Police of Blitar Regency*

SOCIAL AND PEOPLE WELFARE

Tabel : 4.4.2 **Penyandang Cacat Menurut Jenis dan Kecamatan, 2020**
Table **Disabled people by Its Type and Sub-District, 2020**

Jenis Kecacatan <i>Type Of Disability</i>	2020
(1)	(2)
Cacat Tubuh/ <i>Physical Defect</i>	
Anak/ <i>Child</i>	38
Dewasa/ <i>Adult</i>	65
Tuna Netra/ <i>Blind</i>	
Anak/ <i>Child</i>	8
Dewasa/ <i>Adult</i>	11
Bisu/Tuli/ <i>Deaf Mute</i>	
Anak/ <i>Child</i>	7
Dewasa/ <i>Adult</i>	13
Cacat Mental/ <i>Mentaly Defect</i>	
Anak/ <i>Child</i>	46
Dewasa/ <i>Adult</i>	100
BKP Kronis	8
Jumlah / <i>Total</i>	709

Sumber/*Source*: Dinas Sosial Kabupaten Blitar/ *Social Affairs Departement of Blitar Regency*

Tabel 4.4.3 **Penyanggang Cacat Di Kecamatan Sanankulon Tahun 2016-2020**
Disabled people in Sanankulon Subdistrict, Year 2016-2020

Tahun/ Year	Penyanggang Cacat Disabled people
(1)	(2)
2016	326
2017	326
2018	326
2019	326
2020	335

Sumber/Source: Dinas Sosial Kabupaten Blitar/ *Social Affairs Departement of Blitar Regency*

SOCIAL AND PEOPLE WELFARE

Tabel 4.4.4 Jumlah Karang Taruna Menurut Klasifikasi Di Kecamatan Sanankulon Tahun 2016-2020
Neighborhood Youth Association by Clasification in Sanankulon Subdistrict, Year 2016-2020

Tahun/ Year	Klasifikasi/ Clasification			
	Tumbuh/ Growth	Berkembang/ Develop	Maju/ Advance	Percontohan/ For Model
(1)	(2)	(4)	(4)	(5)
2016	-	10	2	-
2017	-	10	2	-
2018	-	10	3	-
2019	-	10	3	-
2020	-	10	3	-

Sumber/Source: Dinas Sosial Kabupaten Blitar/ *Social Affairs Departement of Blitar Regency*

Tabel 4.5.1 Banyaknya Kejadian Bencana Alam Menurut Desa/Kelurahan dan Jenis Bencana Alam di Kecamatan Sanankulon , 2019
Number of Natural Disasters by Village / Village and Types of Natural Disasters in Sanankulon District, 2019

	Desa/Kelurahan <i>Village</i>	Gempa Bumi <i>Earth Quake</i>	Tsunami <i>Tsunami</i>	Gunung Meletus <i>Volcanic Eruption</i>	Tanah Longsor <i>Landslide</i>
	(1)	(2)	(3)	(4)	(5)
001.	Plosoarang	-	-	-	-
002.	Tuliskriyo	-	-	-	-
003.	Bendowulung	-	-	-	-
004.	Purworejo	-	-	-	-
005.	Bendosari	-	-	-	-
006.	Sanankulon	-	-	-	-
007.	Kalipucung	-	-	-	-
008.	Sumber	-	-	-	-
009.	Sumberjo	-	-	-	-
010.	Jeding	-	-	-	-
011.	Gledug	-	-	-	-
012.	Sumberingin	-	-	-	-
Kecamatan Sanankulon		-	-	-	-
<i>Sanankulon Subdistrict</i>					

SOCIAL AND PEOPLE WELFARELanjutan Tabel 4.5.1
Continued Table 4.5.1

	Desa/Kelurahan <i>Village</i>	Banjir <i>Flood</i>	Banjir Bandang <i>Flood</i>	Kekeringan <i>Drought</i>
	(1)	(6)	(7)	(8)
001.	Plosoarang	-	-	-
002.	Tuliskriyo	-	-	-
003.	Bendowulung	-	-	-
004.	Purworejo	-	-	-
005.	Bendosari	-	-	-
006.	Sanankulon	-	-	-
007.	Kalipucung	-	-	-
008.	Sumber	-	-	-
009.	Sumberjo	-	-	-
010.	Jeding	-	-	-
011.	Gledug	-	-	-
012.	Sumberingin	-	-	-
	Kecamatan Sanankulon <i>Sanankulon Subdistrict</i>	-	-	-

Lanjutan Tabel 4.5.1
Continued Table 4.5.1

Desa/ Kelurahan <i>Village</i>		Kebakaran Hutan dan Lahan <i>Forest fires and land</i>	Angin Puyuh/ Puting Beliung/ Topan <i>Whirlwind/ Tornado/ Typhoon</i>	Gelombang Pasang Laut <i>Tidal Waves The sea</i>
(1)	(9)	(10)	(11)	
001.	Plosoarang	-	1	-
002.	Tuliskriyo	-	-	-
003.	Bendowulung	-	-	-
004.	Purworejo	-	-	-
005.	Bendosari	-	-	-
006.	Sanankulon	-	1	-
007.	Kalipucung	-	-	-
008.	Sumber	-	-	-
009.	Sumberjo	-	-	-
010.	Jeding	-	1	-
011.	Gledug	-	-	-
012.	Sumberingin	-	-	-
Kecamatan Sanankulon <i>Sanankulon Subdistrict</i>		-	3	-

Sumber: BPS, Pendataan Potensi Desa (Podes) 2020

SOCIAL AND PEOPLE WELFARE

**Tabel
Table**

4.5.2

**Banyaknya Korban Jiwa Akibat Bencana Alam Menurut
Desadan Jenis Bencana Alam di Kecamatan Sanankulon ,
2019**
*Number of Soul Victims Due to Natural Disasters by
Village and Types of Natural Disasters in Sanankulon
District, 2019*

	Desa/ Kelurahan <i>Village</i>	Gempa Bumi <i>Earth Quake</i>	Tsunami <i>Tsunami</i>	Gunung Meletus <i>Volcanic Eruption</i>	Tanah Longsor <i>Landslide</i>
	(1)	(2)	(3)	(4)	(5)
001.	Plosoarang	-	-	-	-
002.	Tuliskriyo	-	-	-	-
003.	Bendowulung	-	-	-	-
004.	Purworejo	-	-	-	-
005.	Bendosari	-	-	-	-
006.	Sanankulon	-	-	-	-
007.	Kalipucung	-	-	-	-
008.	Sumber	-	-	-	-
009.	Sumberjo	-	-	-	-
010.	Jeding	-	-	-	-
011.	Gledug	-	-	-	-
012.	Sumberingin	-	-	-	-
Kecamatan Sanankulon <i>Sanankulon Subdistrict</i>		-	-	-	-

Lanjutan Tabel 4.5.2
Continued Table 4.5.2

	Desa/ Kelurahan <i>Village</i>	Banjir <i>Flood</i>	Banjir Bandang <i>Flood</i>	Kekeringan <i>Drought</i>
	(1)	(6)	(7)	(8)
001.	Plosoarang	-	-	-
002.	Tuliskriyo	-	-	-
003.	Bendowulung	-	-	-
004.	Purworejo	-	-	-
005.	Bendosari	-	-	-
006.	Sanankulon	-	-	-
007.	Kalipucung	-	-	-
008.	Sumber	-	-	-
009.	Sumberjo	-	-	-
010.	Jeding	-	-	-
011.	Gledug	-	-	-
012.	Sumberingin	-	-	-
Kecamatan Sanankulon		-	-	-
<i>Sanankulon Subdistrict</i>		-	-	-

SOCIAL AND PEOPLE WELFARE

Lanjutan Tabel 4.5.2
Continued Table 4.5.2

Desa/ Kelurahan <i>Village</i>		Kebakaran Hutan dan Lahan <i>Forest fires and land</i>	Angin Puyuh/ Puting Beliung/ Topan <i>Whirlwind/ Tornado/ Typhoon</i>	Gelombang Pasang Laut <i>Tidal Waves The sea</i>
(1)	(9)	(10)	(11)	
001.	Plosoarang	-	-	-
002.	Tuliskriyo	-	-	-
003.	Bendowulung	-	-	-
004.	Purworejo	-	-	-
005.	Bendosari	-	-	-
006.	Sanankulon	-	-	-
007.	Kalipucung	-	-	-
008.	Sumber	-	-	-
009.	Sumberjo	-	-	-
010.	Jeding	-	-	-
011.	Gledug	-	-	-
012.	Sumberingin	-	-	-
Kecamatan Sanankulon <i>Sanankulon Subdistrict</i>		-	-	-

Sumber: BPS, Pendataan Potensi Desa (Podes) 2020

Tabel 4.5.3 **Keberadaan Fasilitas/Upaya Antisipasi/Mitigasi Bencana Alam Menurut Desa/Kelurahan di Kecamatan Sanankulon , 2020**
Table 4.5.3 **Existence of Facilities / Anticipation / Mitigation Measures of Natural Disasters by Village / Village in Sanankulon Subdistrict, 2020**

	Desa/ Kelurahan <i>Village</i>	Sistem Peringatan Dini Bencana Alam. <i>Warning System Early Natural Disasters</i>	Sistem Peringatan Dini Khusus Tsunami <i>Warning System Special Early A tsunami</i>	Perlengkapan Keselamatan <i>Equipment Safety</i>
	(1)	(2)	(3)	(4)
001.	Plosoarang	Tidak Ada	Tidak Ada	Tidak Ada
002.	Tuliskriyo	Tidak Ada	Tidak Ada	Tidak Ada
003.	Bendowulung	Tidak Ada	Tidak Ada	Tidak Ada
004.	Purworejo	Tidak Ada	Tidak Ada	Tidak Ada
005.	Bendosari	Tidak Ada	Tidak Ada	Tidak Ada
006.	Sanankulon	Tidak Ada	Tidak Ada	Tidak Ada
007.	Kalipucung	Tidak Ada	Tidak Ada	Tidak Ada
008.	Sumber	Tidak Ada	Bukan Wilayah Potensi Tsunami	Tidak Ada
009.	Sumberjo	Tidak Ada	Bukan Wilayah Potensi Tsunami	Ada
010.	Jeding	Tidak Ada	Tidak Ada	Tidak Ada
011.	Gledug	Tidak Ada	Tidak Ada	Tidak Ada
012.	Sumberingin	Tidak Ada	Tidak Ada	Tidak Ada

SOCIAL AND PEOPLE WELFARE

Lanjutan Tabel 4.5.3
Continued Table 4.5.3

	Desa/ Kelurahan <i>Village</i>	Rambu-rambu dan Jalur Evakuasi Bencana <i>Signs and Disaster Evacuation Paths</i>	Pembuatan, Perawatan, atau Normalisasi: Sungai, Kanal, Tanggul, Parit, Drainase, Waduk, Pantai, dll <i>Making, Maintenance or Normalization: River, Canal, Dike, Ditch, Drainage, Reservoir, Beach, etc.</i>
	(1)	(5)	(6)
001.	Plosoarang	Tidak Ada	Tidak Ada
002.	Tuliskriyo	Tidak Ada	Ada
003.	Bendowulung	Tidak Ada	Tidak Ada
004.	Purworejo	Tidak Ada	Tidak Ada
005.	Bendosari	Tidak Ada	Ada
006.	Sanankulon	Tidak Ada	Ada
007.	Kalipucung	Tidak Ada	Tidak Ada
008.	Sumber	Tidak Ada	Tidak Ada
009.	Sumberjo	Tidak Ada	Tidak Ada
010.	Jeding	Tidak Ada	Ada
011.	Gledug	Tidak Ada	Ada
012.	Sumberingin	Tidak Ada	Ada

Catatan:

Sumber: BPS, Pendataan Potensi Desa (Podes) 2020

Tabel 4.6.1 Banyaknya Desa/Kelurahan yang Memiliki Kelompok Kegiatan Olahraga Menurut Jenis Olahraga dan Ketersediaan Fasilitas/Lapangan Olahraga di Kecamatan Sanankulon , 2020
Number of Villages / Villages having Sports Activity Groups by Type of Sport and Availability of Sports Facilities / Fields in Sanankulon Subdistrict, 2020

Jenis Olahraga <i>Type of Sports</i>	Kondisi Fasilitas/Lapangan Olahraga			Tidak Ada Fasilitas/Lapangan Olahraga <i>No Sports Facilities / Field</i>
	Baik <i>Good</i>	Rusak Sedang <i>Moderately Damaged</i>	Rusak Parah <i>Badly Damaged</i>	
(1)	(2)	(3)	(4)	(5)
Sepak bola <i>Soccer</i>	10	-	-	-
Bola voli <i>Volleyball</i>	8	1	-	-
Bulu tangkis <i>Badminton</i>	8	-	-	-
Bola basket <i>Basketball</i>	-	-	-	-
Tenis lapangan <i>Tennis Court</i>	1	1	-	-
Tenis meja <i>Tennis Table</i>	5	2	-	-
Futsal <i>Futsal</i>	-	-	-	-
Renang <i>Swimming</i>	2	-	-	-

SOCIAL AND PEOPLE WELFARE

Lanjutan tabel 4.6.1
Continued Table 4.6.1

Jenis Olahraga <i>Type of Sports</i>	Kondisi Fasilitas/Lapangan Olahraga			Tidak Ada Fasilitas/Lapangan Olahraga <i>No Sports Facilities / Field</i>
	Baik <i>Good</i>	Rusak Sedang <i>Moderately Damaged</i>	Rusak Parah <i>Badly Damaged</i>	
(1)	(2)	(3)	(4)	(5)
Bela diri (pencak silat, karate, dll) <i>Martial arts (pencak silat, karate, etc.)</i>	6	-	-	1
Bilyard. <i>Bilyard</i>	3	2	-	-
Pusat kebugaran (senam, fitness, aerobik, dll) <i>Fitness center (gymnastics, fitness, aerobics, etc.)</i>	7	1	-	-
Lainnya <i>Others</i>	-	-	-	-

Catatan:

Sumber: BPS, Pendataan Potensi Desa (Podes) 2020

BAB

Chapter

05

PERTANIAN, PETERNAKAN DAN PERIKANAN

Agriculture, Livestock And Fisheries



Uraian	Description
<p>Tanah atau lahan menurut penggunaannya dapat dibedakan menjadi 2 bagian besar yaitu tanah sawah dan tanah bukan sawah. Penggunaan tanah sawah menurut jenis pengairannya terdiri dari sawah dengan pengairan teknis sawah dengan pengairan setengah teknis dan sawah dengan pengairan sederhana. Sedangkan tanah non sawah terdiri dari pekarangan dan halaman tegalan/kebun/huma padang rumput tambak kolam/ tebat dan hutan.</p>	<p><i>Soil or land according to its use can be divided into 2 major parts, namely paddy land and non-paddy land. The use of paddy soil according to the type of irrigation consists of rice fields with technical irrigation with semi-technical irrigation and rice fields with simple irrigation. Meanwhile, non-paddy land consists of yards and moor / garden / huma pastures, ponds / thickets and forests.</i></p>

5.1 Penggunaan Lahan

Menurut data Dinas Pertanian data lahan sawah tidak banyak mengalami perubahan. Luas lahan sawah yang ada dibedakan menjadi sawah yang ada dibedakan menjadi sawah yang berpengairan teknis berpengairan semi teknis berpengairan sederhana irigasi desa/ Non PU.

Di Kecamatan Sanankulon luas lahan sawah seluruhnya mencapai 1.207 Ha, yang terdiri dari 1.182 Ha Irigasi dan 25 Ha tadah hujan.

Sedangkan untuk lahan bukan sawah terdiri dari tegal/kebun, Lainnya dan lahan bukan pertanian.

5.2 Tanaman Bahan Makanan

Yang dihasilkan dalam komoditas tanaman bahan makanan sayur-sayuran buah-buahan adalah luas

5.1 Land Use

According to the data from the Agriculture Service, the data on paddy fields has not changed much. The area of existing rice fields is divided into technical irrigation with semi-technical irrigation with simple water, village irrigation / non-PU.

In Sanankulon District, the total area of rice fields reaches 1,207 hectares, consisting of 1,182 hectares of irrigation and 25 hectares of rainfed areas.

Meanwhile, non-rice fields consist of upland/garden, Others and non-agricultural land.

5.2 Food Crops

What is produced in food crops, vegetables and fruits, is the area of the harvested area and the yielding plant.

AGRICULTURE, LIVESTOCK AND FISHERIES

tanam luas panen dan tanaman menghasilkan.

5.3 Peternakan

Jenis ternak yang potensi adalah ayam ras petelur yang populasinya mencapai 986.500 ekor dengan produksi telurnya 5.573.107ton atau 90 persen dari produk telur unggas di Kecamatan Sanankulon pada tahun 2020.

5.4 Perikanan

Produksi dan nilai produksi ikan diKecamatan Sanankulon meliputi perairan umum budidaya mina padi selain juga ikan air tawar di kolam sawah waduk jaring apung.

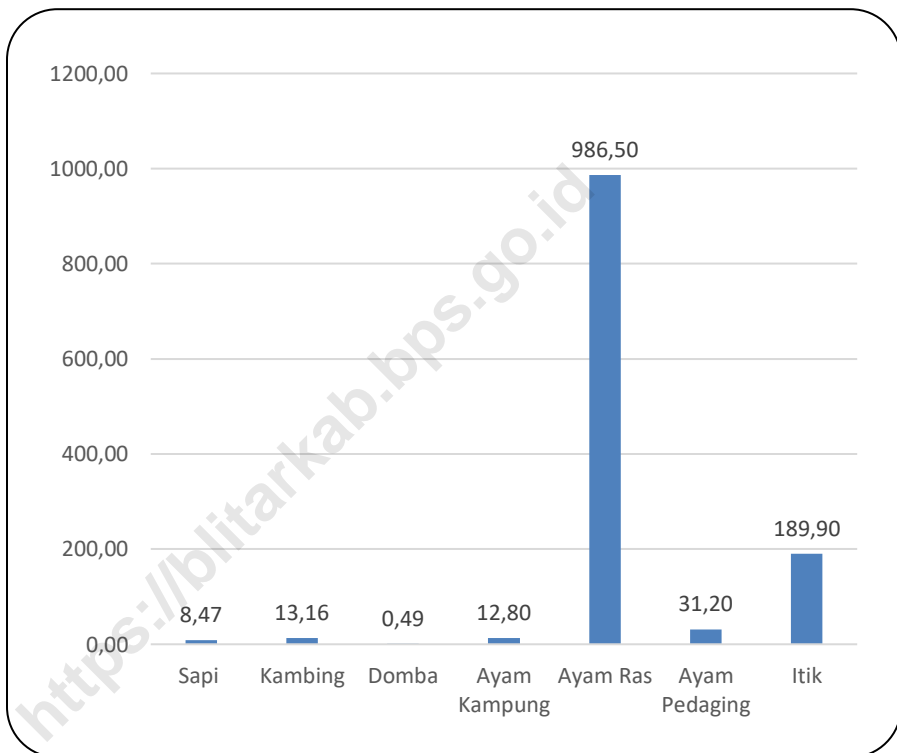
5.3 Animal Husbandry

The type of livestock that has the potential is laying hens with a population of 986.500 heads with egg production of 5.573.107 tons or 90 percent of poultry egg products in Sanankulon District in 2020.

5.4 Fisheries

Fish production and production value in sub-district Sanankulon include public waters for mina padi cultivation as well as freshwater fish in floating net wetland ponds.

Gambar/ Figure 5.1
Populasi Ternak menurut jenis ternak, 2020 (ribu ekor)
Livestock Population by type of livestock, 2020 (housand tails)



Catatan/Note: Data Belum Validasi/ The data Has Not Been Validated

Sumber/Source: Dinas Peternakan dan Perikanan Kabupaten Blitar/ Livestock and fshery Service of Blitar Regency

AGRICULTURE, LIVESTOCK AND FISHERIES

Tabel :5.1.1 Luas Lahan Sawah Menurut Sistem Pengairan di Kecamatan Sanankulon , 2020
Table Area of Rice Field by irrigation in Sanankulon Subdistrict, 2020

No	Jenis Pengairan <i>Type of Irrigation</i>	Jumlah <i>Total</i>
(1)	(2)	(3)
1	Irigasi	1 182
2	Tadah Hujan/ <i>Reservoir</i>	25
3	Rawa Pasang Surut/ <i>Rise And Fall of Tides</i>	-
4	Lebak, Polder, Lain/ <i>Lebak, Polder, Others</i>	-

Sumber/Source: Dinas Pertanian Kabupaten Blitar/ *Agricultural Service of Blitar Regency*

Tabel: 5.1.2 Lahan Bukan Sawah Menurut Penggunaannya, 2020
Table Non Rice Fields by Its Usage, 2020

No	PenggunaanLahan <i>Fields Used</i>	Luas Lahan (Ha) <i>Area of Field (Ha)</i>
(1)	(2)	(3)
1	Tegal/kebun <i>Tegals /Garden</i>	1 008
2	Hutan Rakyat <i>Public Forestry</i>	-
3	Ladang/Huma <i>Field/Huma</i>	-
4	Padang rumput <i>Meadow</i>	-
5	Perkebunan <i>Plantation</i>	-
6	Sementara Tidak Diusahakan <i>/</i> <i>Useless Land in Temporary</i>	-
7	Lain-lain <i>Others</i>	5
8	Lahan Bukan Pertanian	1 113

Sumber/Source: Dinas Pertanian Kabupaten Blitar / *Agricultural Service of Blitar Regency*

AGRICULTURE, LIVESTOCK AND FISHERIES

Tabel 5.1.3 Luas Lahan Sawah Dan Lahan Bukan Sawah Menurut Desa, 2020
Rice Field and Non-Paddy Land Area by Village, 2020

	Desa/ Kelurahan <i>Village</i>	Lahan Sawah <i>Rice Fields</i>	Lahan Bukan Sawah <i>Non Rice Fields</i>	Jumlah <i>Total</i>
	[1]	[2]	[3]	[4]
001.	Plosoarang
002.	Tuliskriyo
003.	Bendowulung
004.	Purworejo
005.	Bendosari
006.	Sanankulon
007.	Kalipucung
008.	Sumber
009.	Sumberjo
010.	Jeding
011.	Gledug
012.	Sumberingin
Kecamatan Sanankulon				
<i>Sanankulon Subdistrict</i>		1 207	1 013	2 220

Sumber/Source: Dinas Pertanian Kabupaten Blitar/ Agricultural Service of Blitar Regency

Tabel: 5.1.4 Luas Areal Tanaman Perkebunan Menurut Kecamatan dan Jenis Tanaman di Kecamatan Sanankulon (Ribu ha), 2019 dan 2020
Table *Planted Area of Estate Crops by Subdistrict and Type of Crops in Sanankulon Subdistrict (Thousands ha), 2019 and 2020*

Jenis Tanaman	2019	2020
(1)	(2)	(3)
Kelapa/ <i>Coconut</i>	0,55	0,55
Kopi/ <i>Coffe</i>	-	-
Kakao/ <i>Cacao</i>	0,06	0,06
Tebu/ <i>Sugar Cane</i>	0,01	0,09
Tembakau/ <i>Tobacco</i>	0,03	0,05

Sumber/Source: Dinas Pertanian Kabupaten Blitar/ *Agricultural Service of Blitar Regency*

AGRICULTURE, LIVESTOCK AND FISHERIES

Tabel: 5.2.1 Luas Tanam Luas Panen Tanaman Bahan Pangan Kecamatan Sanankulon ,2020
New Plantation Area , Harvested Plants of Food stuffs in Sanankulon Subdistrict,2020

No	Uraian <i>Description</i>	Luas Tanam <i>Plantation Area</i> (Ha)	Luas Panen <i>Harvested area</i> (Ha)
(1)	(2)	(3)	(4)
1	Padi Sawah <i>Paddy RiceFields</i>	1 422	1 422
2	Padi Ladang <i>Paddy Fields</i>	-	-
3	Jagung <i>Corn</i>	2 122	2 022
4	Ketela Pohon <i>Cassava</i>	-	-
5	Ketela Rambat <i>Cassava Vines</i>	1	1
6	Kacang Tanah <i>Peanuts</i>	11	10
7	Kedelai <i>Soybeans</i>	-	-
8	Kacang Hijau <i>Greenbeans</i>	-	-
9	Talas <i>Taro</i>	-	-
10	Ganyong	-	-

Sumber/Source: Dinas Pertanian Kabupaten Blitar/ *Agricultural Service of Blitar Regency*

Tabel: 5.2.2 **Produksi Buah-buahan Menurut Jenis Tanaman Di Kecamatan Sanankulon , 2019 dan 2020**
Table **Plant fruits that Produce and Production in Sanankulon Subdistrict, 2019 and 2020**

No	Jenis Buah-Buahan <i>Type of Fruits</i>	2019	2020*
(1)	(2)	(3)	(4)
1	Mangga/ <i>Manggo</i>	12 338	3 540
2	Durian/ <i>Durian</i>	2 102	-
3	Jeruk Siam/ <i>Orange</i>	3 700	-
4	Pisang/ <i>Banana</i>	11 503	3 576
5	Pepaya/ <i>Papaya</i>	8 410	2 683
6	Salak/ <i>Snakefruit</i>	2 510	616
7	Alpukat/ <i>Avocado</i>	2 300	1 100
8	Nanas/ <i>Pineapple</i>	-	-

Catatan/*Note*: Angka Sementara (ASEM)/ *Preliminary Figures*

Sumber/*Source*: BPS, Statistik Pertanian Hortikultura SPH-SBS/BPS-Statistics Indonesia, *Agricultural Statistic for Horticulture SPH-SBS*

AGRICULTURE, LIVESTOCK AND FISHERIES**Tabel: 5.2.3 Luas Panen dan Produksi Tanaman Sayuran Menurut Jenis Tanaman di Kecamatan Sanankulon , 2020*****Harvest Area Of Vegetable Plant And Production Of Vegetables By Kind Of Plant In Sanankulon Subdistrict, 2020***

No	Jenis Sayuran <i>Type of Vegetables</i>	Luas Panen <i>Harvest Area (Ha)</i>	Produksi <i>Production</i>
(1)	(2)	(3)	(4)
1	Bawang Merah	1	130
2	Cabai Besar	2	101
3	<i>Cabai Rawit</i>	82	20 326
4	Kentang	-	-
5	Kubis	-	-
6	Tomat	-	-
7	Bawang Putih	-	-
8	Kacang Panjang	-	-
9	Ketimun	-	-

Catatan/Note: Angka Sementara (ASEM)/ Preliminary Figures

Sumber/Source: BPS, Statistik Pertanian Hortikultura SPH-SBS/BPS-Statistics Indonesia, Agricultural Statistic for Horticulture SPH-SBS

Tabel 5.2.4 **Produksi Perkebunan Menurut Jenis Tanaman Di Kecamatan Sanankulon , 2019 dan 2020**
Production of Estate by Type of Crops in Sanankulon Subdistrict, 2019 and 2020

Jenis Tanaman <i>Type Of Crops</i>	2019	2020*
(1)	(2)	(3)
Kelapa/ <i>Coconut</i>	0,85	0,85
Kopi/ <i>Coffee</i>	-	-
Kakao/ <i>Cocoa</i>	0,02	0,02
Tebu/ <i>Sugar cane</i>	0,45	0,45
Tembakau/ <i>Tobacco</i>	0,04	,0,08

Sumber/*Source*: Dinas Pertanian Kabupaten Blitar/ *Agricultural Service of Blitar Regency*

AGRICULTURE, LIVESTOCK AND FISHERIES

Tabel 5.2.5 Sasaran Kelas Kelompok Tani/ Nelayan Pelaksana Insus Menurut Kecamatan, 2020
Targets of Farmers Group/ Fishermen Executor of the Insus by Sub District, 2020

Uraian/ Description	2016	2017	2018	2019	2020
(1)	(2)	(3)	(4)	(5)	(6)
I. Jumlah Poktan/ Total Poktan	60	72	56	56	68
II. Klasifikasi Kemampuan/ Classification the Ability					
a. Pemula/ Beginner	34	36	14	14	33
b. Lanjut/ Advicer	12	31	40	40	31
c. Madya/ Medium	8	3	1	1	3
d. Utama/ Main	6	1	1	-	1

Sumber/Source: Dinas Pertanian Kabupaten Blitar/ Agricultural Service of Blitar Regency

Tabel: 5.3.1 Populasi Ternak Unggas dan Aneka Ternak Menurut Desa Di Kecamatan Sanankulon , 2020
Livestock Poultry Population and Livestock Variety of Sanankulon Subdistrict , 2020

	Desa/ Kelurahan <i>Village</i>	Jenis Ternak <i>Types of Livestock</i>		
		Sapi <i>Cow</i>	Kambing <i>Goat</i>	Domba <i>Sheep</i>
	(1)	(2)	(3)	(4)
001.	Plosoarang
002.	Tuliskriyo
003.	Bendowulung
004.	Purworejo
005.	Bendosari
006.	Sanankulon
007.	Kalipucung
008.	Sumber
009.	Sumberjo
010.	Jeding
011.	Gledug
012.	Sumberingin
Kecamatan Sanankulon <i>Sanankulon Subdistrict</i>		8 466	13 160	489

AGRICULTURE, LIVESTOCK AND FISHERIES

Lanjutan tabel 5.3.1 / *Continued Table 5.3.1*

Desa/ Kelurahan <i>Village</i>	Jenis Unggas <i>Types of Poultry</i>			
	Ayam Kampung <i>Chicken</i>	Ayam Ras <i>Chicken</i>	Ayam Pedaging <i>Broiler</i>	Itik <i>Duck</i>
(1)	(5)	(6)	(7)	(8)
001. Plosoarang
002. Tuliskriyo
003. Bendowulung
004. Purworejo
005. Bendosari
006. Sanankulon
007. Kalipucung
008. Sumber
009. Sumberjo
010. Jeding
011. Gledug
012. Sumberingin
Kecamatan Sanankulon <i>Sanankulon Subdistrict</i>	12 800	986 500	312 00	189 900

Catatan/Note: Data Belum Validasi/ *The data Has Not Been Validated*

Sumber/Source: Dinas Peternakan dan Perikanan Kabupaten Blitar/ *Livestock and fshery Service of Blitar Regency*

Tabel : 5.3.2 **Produksi Telur Menurut Jenis Unggas, 2020**
Table **Egg Production by Type of Poultry, 2020**

No	Jenis Unggas <i>Type of Poultry</i>	Jumlah(Ton) <i>Total (Ton)</i>
(1)	(2)	(3)
1.	Ayam buras / <i>Free Range Chicken</i>	54 212
2.	Ayam ras / <i>Purebred Chicken</i>	5 573 107
3.	Itik / <i>Duck</i>	544 526
4.	Entok / <i>Wild Duck</i>	3 783

Catatan/Note: Data Belum Validasi/ *The data Has Not Been Validated*

Sumber/Source: Dinas Peternakan dan Perikanan Kabupaten Blitar/ *Livestock and fshery Service of Blitar Regency*

AGRICULTURE, LIVESTOCK AND FISHERIES

Tabel: 5.4.1 Budidaya Perikanan di Kecamatan Sanankulon , 2016 –2020

Table Fishery Cultivation in Sanankulon Subdistrict, 2016-2020				
Tahun Year	Jenis Ikan Type of Fish	Desa Yang	Jumlah	Luas
		Ada Kolam/ Number of Village had fshpond	Pemilik (Orang) Total of Owner (People)	Baku Extensive Raw (Ha)
(1)	(2)	(3)	(4)	(5)
2016	Ikan Tawar Konsumsi <i>Fresh Fish Consumption</i>	12	33	5
2017	Ikan Tawar Konsumsi <i>Fresh Fish Consumption</i>	12	33	9
2018	Ikan Tawar Konsumsi <i>Fresh Fish Consumption</i>	12	34	5
2019	Ikan Tawar Konsumsi <i>Fresh Fish Consumption</i>	12	300	26
2020	Ikan Tawar Konsumsi <i>Fresh Fish Consumption</i>	12	128	27

Catatan/Note: Data Belum Validasi/ *The data Has Not Been Validated*

Sumber/Source: Dinas Peternakan dan Perikanan Kabupaten Blitar/ *Livestock and fishery Service of Blitar Regency*


BAB

Chapter

06

INDUSTRI DAN ENERGI

Industry And Energy



Uraian

Description

Salah satu penggerak roda perekonomian di Kecamatan Sanankulon adalah berkembangnya sektor Industri khususnya Industri kecil dan rumah tangga. Adapun jangkauan pemasaran hasil industri kecil tersebut sebagian besar untuk memenuhi kebutuhan pangsa pasar lokal dan regional. Untuk itu, dalam bab ini akan disajikan jumlah unit usaha tenaga kerja nilai investai dan nilai produksi industri kecil menurut status usaha tahun 2020.

One of the driving forces for the economy in Sanankulon District is the development of the industrial sector, especially small and household industries. The marketing reach of small industrial products is mostly to meet the needs of local and regional market share. For this reason, this chapter will present the number of workforce business units, investment value and small industry production value according to business status in 2020.

Di zaman yang serba modern ini semua kegiatan manusia ditunjang oleh energi. Energi listrik menjadi sangat penting karena hampir semua peralatan yang kita gunakan bersumber dari energi listrik. Di Kecamatan Sanankulon selama tahun 2020 banyaknya keluarga pengguna PLN dan Non PLN di sebanyak 19.868 dan bukan pengguna listrik sebanyak 1. Pada bab ini juga disajikan sumber penerangan jalan utama di Kecamatan Sanankulon tahun 2018, 2019 dan 2020. Data tersebut bersumber dari pendataan Potensi Desa.

In this modern era all human activities are supported by energy. Electrical energy is very important because almost all of the equipment we use comes from electrical energy. In Sanankulon District during 2020 there were 19 868 families of PLN and Non PLN users and 1 non-electricity users. This chapter also presents the main street lighting sources in Sanankulon District in 2018, 2019 and 2020. This data comes from the Village Potential data collection.

INDUSTRY AND ENERGY

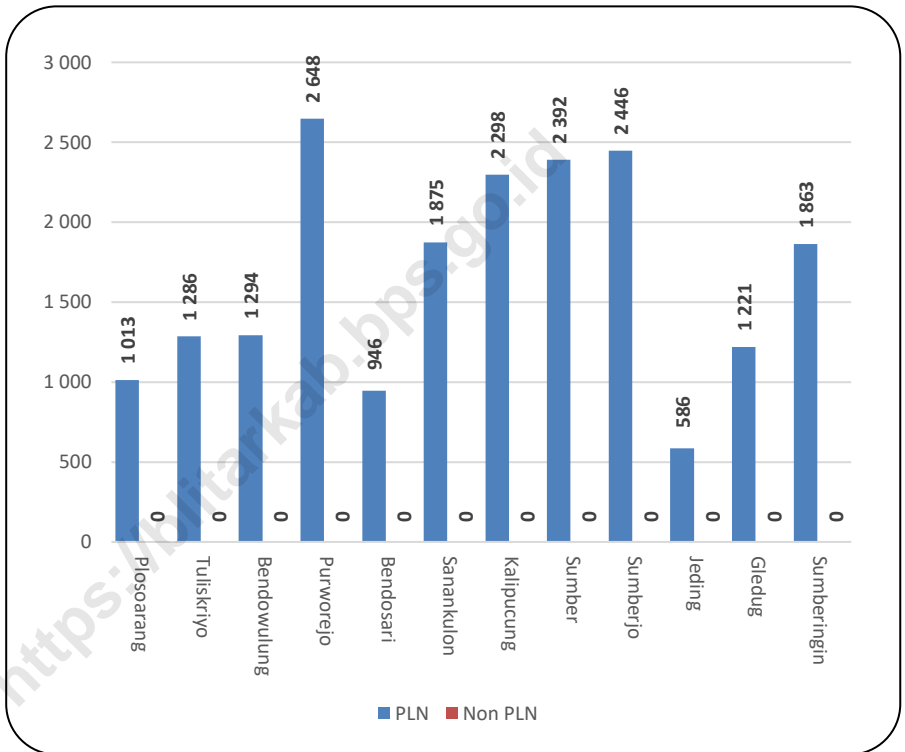
Pada umumnya ada beberapa jenis bahan bakar yang biasa digunakan oleh masyarakat Indonesia untuk memasak, antara lain kayu bakar, gas kota, arang, gas 3kg, dsb. Untuk itu dalam bab ini akan disajikan banyaknya desa menurut jenis bahan bakar untuk memasak yang digunakan oleh sebagian besar keluarga di Kecamatan Sanankulon tahun 2018, 2019 dan 2020.

In general, there are several types of fuel that are commonly used by Indonesians for cooking, including firewood, city gas, charcoal, 3kg gas, etc. For this reason, this chapter will present the number of villages according to the type of cooking fuel used by most families in Sanankulon Subdistrict in 2018, 2019 and 2020.

Gambar/Figure 6.1

Banyaknya Keluarga Menurut Desa/Kelurahan dan Jenis Pengguna Listrik di Kecamatan Sanankulon, 2020

Number of Families by Village / Kelurahan and Types of Electricity Users in Sanankulon District, 2020



Sumber : Pendataan Potensi Desa 2020

<https://blitarkab.bps.go.id>

Tabel : 6.1.1 Banyaknya Industri Kecil dan Mikro Menurut Jenis Bahan Baku Kecil & Makro, 2016-2020
Table *Number of Small and Micro Industries by Type of Small & Macro Raw Materials, 2016-2020*

Jenis Industri <i>Kind of Industry</i>	2016	2017	2018	2019	2020
(1)	(2)	(3)	(4)	(5)	(6)
Industri Senapan Angin/ <i>Airgun Industry</i>	...	-	-	-	-
Industri dari Kayu/ <i>Wood Industry</i>	39	84	84	84	29
Industri Batik/ <i>Batik industry</i>	...	-	-	-	-
Industri Anyaman/ <i>Webbing Industry</i>	15	38	38	38	38
Industri Gerabah / Keramik / <i>Industrial of Pottery/ Ceramics/ Stone</i>	62	143	143	143	75
Industri Sambel Pecel / <i>Industrial of Sambel Pecel</i>	6	36	36	37	37
Industri Makanan Minuman / <i>Food and Beverage Industry</i>	359	1 013	1 013	1 020	1 036
Industri Lainnya / <i>Another Industry</i>	-	165	165	165	275

Sumber/ Source: Dinas Perindustrian Perdagangan Kabupaten Blitar/*Industrial Trade Service of Blitar Regency*

INDUSTRY AND ENERGY

Tabel 6.2.1 **Banyaknya Keluarga Menurut Desa dan Jenis Pengguna Listrik Kecamatan Sanankulon , 2020**
Table 6.2.1 **Number of Families by Village and Types of Electricity Users in Sanankulon District, 2020**

	Desa/ Kelurahan <i>Village</i>	Pengguna Listrik <i>Electricity Users</i>			Bukan Pengguna Listrik <i>Not An Electric User</i>
		PLN	Non PLN	Jumlah <i>Total</i>	
	(1)	(2)	(3)	(4)	(5)
001.	Plosoarang	1 013	-	1013	-
002.	Tuliskriyo	1 286	-	1286	-
003.	Bendowulung	1 294	-	1294	-
004.	Purworejo	2 648	-	2648	-
005.	Bendosari	946	-	946	-
006.	Sanankulon	1 875	-	1875	-
007.	Kalipucung	2 298	-	2298	-
008.	Sumber	2 392	-	2392	-
009.	Sumberjo	2 446	-	2446	-
010.	Jeding	586	-	586	-
011.	Gledug	1 221	-	1221	-
012.	Sumberingin	1 863	-	1863	1
Kecamatan Sanankulon <i>Sanankulon Subdistrict</i>		19 868	-	19868	1

Catatan:

Sumber: BPS, Pendataan Potensi Desa (Podes) 2020

Tabel 6.2.2 **Banyaknya Desa Menurut Keberadaan Penerangan Jalan Utama Desadi Kecamatan Sanankulon , 2018, 2019 dan 2020**
Table 6.2.2 **Number of Villages According to the Existence of Village Main Street Lighting in Sanankulon District, 2018, 2019 dan 2020**

Penerangan Jalan Utama <i>Main Street Lighting</i>	2018	2019	2020
(1)	(2)	(3)	(4)

Sumber Penerangan Jalan Utama
Main Street Lighting Sources

Listrik Pemerintah <i>Government Electricity</i>	9	9	11
Listrik Non Pemerintah <i>Non-Government Electricity</i>	3	3	1
Non Listrik <i>Non Electricity</i>	-	-	-

Sumber :BPS, Pendataan Potensi Desa (Podes) 2018, 2019 dan 2020

Tabel 6.3.1 **Banyaknya Desa Menurut Jenis Bahan Bakar untuk Memasak yang Digunakan Oleh Sebagian Besar Keluarga di Kecamatan Sanankulon 2018, 2019 dan 2020**
Table 6.3.1 **Number of Villages by Type of Fuel for Cooking Used by Most Families in Sanankulon District 2018, 2019 dan 2020**

Jenis Bahan Bakar <i>Type of Fuel</i>	2018	2019	2020
(1)	(2)	(3)	(4)
Gas Kota <i>City Gas</i>	-	-	-
LPG 3 Kg <i>LPG 3 Kg</i>	12	12	12
LPG lebih dari 3 Kg <i>LPG is More Than 3 Kg</i>	-	-	-
Minyak Tanah <i>Kerosene</i>	-	-	-
Kayu Bakar <i>Firewood</i>	-	-	-
Lainnya <i>Others</i>	-	-	-

Catatan: Termasuk LPG lebih dari 3 Kg

Sumber: BPS, Pendataan Potensi Desa (Podes) 2014, 2018, 2019, dan 2020

Tabel
Table 6.4.1 **Banyaknya Desa Menurut Sumber Air Minum Sebagian Besar Keluarga di Kecamatan Sanankulon 2018, 2019 dan 2020**
Number of Villages According to Source of Drinking Water Most of the Families in Sanankulon District 2018, 2019 and 2020

Sumber Air Minum Drinking Water Source	2018	2019	2020
(1)	(2)	(3)	(4)
Air Kemasan Bermerk <i>Branded bottled water</i>	-	-	-
Air Isi Ulang <i>Refill water</i>	-	-	-
Ledeng Dengan Meteran <i>Plumbing With Tape</i>	-	-	-
Ledeng Tanpa Meteran <i>Plumbing Without Meter</i>	-	-	-
Sumur Bor atau Pompa <i>Drilling Well or Pump Well</i>	4	-	12
Sumur <i>Well</i>	8	12	-
Mata Air <i>Water springs</i>	-	-	-
Sungai/Danau/Kolam/ Waduk/Situ/Embung/Bendungan <i>River / Lake / Pond / Reservoir / Situ / Dam</i> <i>/ Dam</i>	-	-	-
Air Hujan <i>Rain Water</i>	-	-	-
Lainnya <i>Other</i>	-	-	-

Sumber: BPS, Pendataan Potensi Desa (Podes) 2018, 2019 dan 2020

INDUSTRY AND ENERGY

Tabel 6.4.2 **Banyaknya Embung Desa Menurut Desa/Kelurahan di Kecamatan Sanankulon 2018, 2019 dan 2020**
Table 6.4.2 **Number of Village Embungs by Village / Village in Sanankulon Subdistrict 2018, 2019 and 2020**

	Desa/ Kelurahan <i>Village</i>	2018	2019	2020
	(1)	(2)	(3)	(4)
001.	Plosoarang	-	-	-
002.	Tuliskriyo	-	-	-
003.	Bendowulung	-	-	-
004.	Purworejo	-	1	-
005.	Bendosari	-	-	-
006.	Sanankulon	-	-	-
007.	Kalipucung	-	-	-
008.	Sumber	-	-	-
009.	Sumberjo	-	-	-
010.	Jeding	-	-	-
011.	Gledug	-	-	-
012.	Sumberingin	-	-	-
	Kecamatan Sanankulon Sanankulon Subdistrict	-	1	-

Catatan:

Sumber: BPS, Pendataan Potensi Desa (Podes) 2018, 2019 dan 2020

BAB

Chapter

07

PARIWISATA

Tourism



artidlo.bps.go.id

Uraian

Pariwisata adalah suatu kegiatan yang secara langsung menyentuh dan melibatkan masyarakat, sehingga membawa berbagai manfaat terhadap masyarakat setempat dan sekitarnya. Bahkan pariwisata dikatakan mempunyai energi dobrak yang luar biasa, yang mampu membuat masyarakat setempat mengalami metamorphose dalam berbagai aspeknya. Pariwisata mempunyai banyak manfaat bagi masyarakat bahkan bagi Negara sekalipun, manfaat pariwisata dapat dilihat dari berbagai aspek/segi yaitu manfaat pariwisata dari segi ekonomi, sosial budaya, lingkungan hidup, nilai pergaulan dan ilmu pengetahuan, serta peluang dan kesempatan kerja.

Description

Tourism is an activity that directly touches and involves the community, thereby bringing various benefits to the local community and its surroundings. Even tourism is said to have an extraordinary breakthrough energy, which is able to make the local community experience a metamorphosis in various aspects. , environment, social and scientific values, as well as job opportunities and opportunities.

TOURISM

Tabel : 7.1.1 Perusahaan Akomodasi Hotel dan Tempat Hiburan Wisata PerDesa, 2020
Company's hotel accommodation and Place of Entertainment Tourism Per Village, 2020

	Desa/Kelurahan <i>Villages</i>	Hotel / Penginapan <i>Hotel/Lodging</i>	Tempat Wisata <i>Tourist Attractions</i>
	(1)	(2)	(3)
001.	Plosoarang	1	-
002.	Tuliskriyo	-	2
003.	Bendowulung	-	-
004.	Purworejo	-	-
005.	Bendosari	-	1
006.	Sanankulon	-	-
007.	Kalipucung	-	-
008.	Sumber	-	-
009.	Sumberjo	-	-
010.	Jeding	-	1
011.	Gledug	-	-
012.	Sumberingin	-	1
	Kecamatan Sanankulon <i>Sanankulon Subdistrict</i>	1	5

Sumber/Source: Dinas Pariwisata, Kebudayaan, Pemuda dan Olah Raga Kabupaten Blitar/ *Department of Tourism, Culture, Youth and Sports Blitar Regency*

Tabel 7.1.2 Jumlah Rumah Makan/Restoran Di Kecamatan Sanankulon , 2017–2020
Number of Restaurants in Sanankulon Subdistrict, 2017–2020

Tahun/Year	Jumlah Rumah Makan Number of Restaurants
(1)	(2)
2017	8
2018	8
2019	8
2020	8

Sumber/Source: Badan Pendapatan Daerah Kabupaten Blitar/ Regional Revenue Agency of Blitar Regency

TOURISM

Tabel/Table:7.1.3

Daftar Nama dan Alamat Potensi Objek Wisata Di Kecamatan Sanankulon , 2020

List of Names and Addresses of Potential Tourism Objects in the District of Sanankulon, 2020

Nama Objek Wisata <i>Name Of Tourism Object</i>	Alamat <i>Address</i>	Keterangan <i>Information</i>
(1)	(2)	(3)
Arca Ganesha Boro	Dusun Boro Desa Tuliskriyo	-
Kolam Renang Mbah Gober	Desa Bendowulung	-
Makam Habib Ahmad bin Ali Assegaf	Desa Tuliskriyo	-
Sumber Dandang	Desa Jeding	-
Budidaya Ko'I Musthofa	Desa Sumberingin	-

Sumber/Source: Dinas Pariwisata, Kebudayaan, Pemuda dan Olah Raga Kabupaten Blitar/ *Department of Tourism, Culture, Youth and Sports Blitar Regency*


BAB

Chapter

08

TRANSPORTASI DAN KOMUNIKASI

Transportation And Communication



Uraian

Pada bab ini disajikan tabel jumlah menara dan operator layanan komunikasi telepon seluler serta kondisi sinyal telepon seluler menurut desa di Kecamatan Sanankulon tahun 2020 dan keberadaan kantor pos/pos pembantu/rumah pos dan perusahaan/agen jasa ekspedisi swasta menurut desa di Kecamatan Sanankulon , 2020 yang bersumber dari pendataan Potensi Desa.

Description

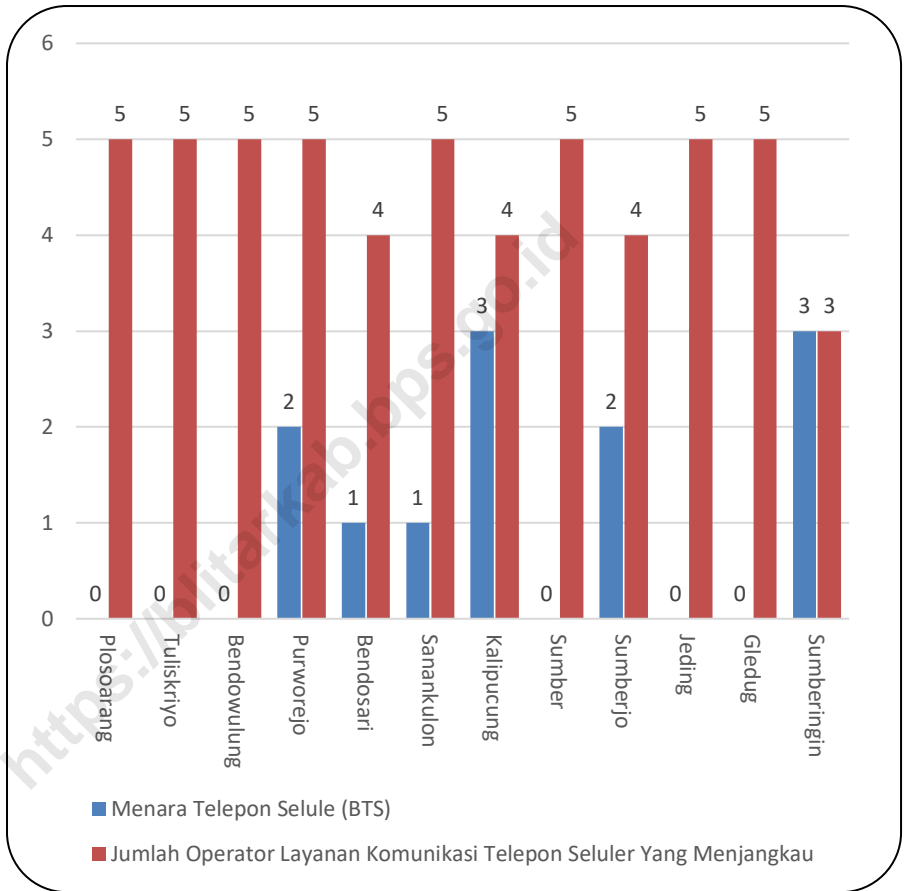
This chapter presents a table of the number of towers and operators of cellular telephone communication services as well as the condition of cell phone signals according to village in Sanankulon District in 2020 and the existence of post offices / auxiliary posts / post houses and companies / private expedition service agents according to villages wards in the District Sanankulon, 2020

<https://blitar.kab.bps.go.id>

Gambar/Figure 8.1

Jumlah Menara dan Operator Layanan Komunikasi Telepon Seluler Menurut desa/Kelurahan di Kecamatan Sanankulon, 2020

Number of Towers and Cellular by Village / Village in Sanankulon SubDistrict, 2020



Sumber: BPS, Pendataan Potensi Desa (Podes) 2020

Tabel
Table

8.1.1

**Sarana Transportasi Antar Desa Menurut Desa di
Kecamatan Sanankulon , 2020**
*Inter-Village Transportation Facilities According to Village
in Sanankulon District, 2020*

Desa/ Kelurahan <i>Village</i>	Jenis Transportasi <i>Transportation Type</i>	Keberadaan Angkutan Umum <i>Existence of Public Transportation</i>
(1)	(2)	(3)
001. Plosoarang	Darat	Ada, dengan trayek tetap
002. Tuliskriyo	Darat	Ada, dengan trayek tetap
003. Bendowulung	Darat	Tidak ada angkutan umum
004. Purworejo	Darat	Tidak ada angkutan umum
005. Bendosari	Darat	Tidak ada angkutan umum
006. Sanankulon	Darat	Ada, tanpa trayek tetap
007. Kalipucung	Darat	Ada, dengan trayek tetap
008. Sumber	Darat	Tidak ada angkutan umum
009. Sumberjo	Darat	Tidak ada angkutan umum
010. Jeding	Darat	Tidak ada angkutan umum
011. Gledug	Darat	Tidak ada angkutan umum
012. Sumberingin	Darat	Ada, tanpa trayek tetap

Sumber: BPS, Pendataan Potensi Desa (Podes) 2020

TRANSPORTATION AND COMMUNICATION

Tabel
Table 8.1.2 **Kondisi Jalan Darat Antar Desa Menurut Desa di Kecamatan Sanankulon , 2020**
Condition of Inter-Village Land Roads According to the Village in Sanankulon District, 2020

	Desa/ Kelurahan <i>Village</i>	Jenis Permukaan Jalan <i>Road Surface Type</i>	Dapat Dilalui Kendaraan Bermotor Roda 4 atau Lebih. <i>Can be passed by 4 or more wheels motorized vehicles</i>
	(1)	(2)	(3)
001.	Plosoarang	Aspal/Beton	Sepanjang Tahun
002.	Tuliskriyo	Aspal/Beton	Sepanjang Tahun
003.	Bendowulung	Aspal/Beton	Sepanjang Tahun
004.	Purworejo	Aspal/Beton	Sepanjang Tahun
005.	Bendosari	Aspal/Beton	Sepanjang Tahun
006.	Sanankulon	Aspal/Beton	Sepanjang Tahun
007.	Kalipucung	Aspal/Beton	Sepanjang Tahun
008.	Sumber	Aspal/Beton	Sepanjang Tahun
009.	Sumberjo	Aspal/Beton	Sepanjang Tahun
010.	Jeding	Aspal/Beton	Sepanjang Tahun
011.	Gledug	Aspal/Beton	Sepanjang Tahun
012.	Sumberingin	Aspal/Beton	Sepanjang Tahun

Sumber: BPS, Pendataan Potensi Desa (Podes) 2020

Jumlah Menara dan Operator Layanan Komunikasi Telepon Seluler Serta Kondisi Sinyal Telepon Seluler Menurut Desa di Kecamatan Sanankulon , 2020
Number of Towers and Cellular Telephone Communication Service Operators and Cellular Signal Conditions by Village in Sanankulon District, 2020

Desa/ Kelurahan <i>Village</i>	Jumlah Menara Telepon Seluler (BTS) <i>Number of Cellular Telephone Towers (BTS)</i>	Jumlah Operator Layanan Komunikasi Telepon Seluler Yang Menjangkau di Desa <i>Number of Cellular Communication Service Operators Reaching in Village</i>		Kondisi Sinyal Telepon Seluler di Sebagian Besar Wilayah Desa <i>Signal Condition Cellular Phones in Most Village</i>
		(1)	(2)	
001. Plosoarang	-		5	Sinyal Kuat
002. Tuliskriyo	-		5	Sinyal Kuat
003. Bendowulung	-		5	Sinyal Kuat
004. Purworejo	2		5	Sinyal Kuat
005. Bendosari	1		4	Sinyal Kuat
006. Sanankulon	1		5	Sinyal Kuat
007. Kalipucung	3		4	Sinyal Kuat
008. Sumber	-		5	Sinyal Kuat
009. Sumberjo	2		4	Sinyal Kuat
010. Jeding	-		5	Sinyal Kuat
011. Gledug	-		5	Sinyal Kuat
012. Sumberingin	3		3	Sinyal Kuat
Kecamatan Sanankulon Sanankulon Subdistrict	12			

Sumber: BPS, Pendataan Potensi Desa (Podes) 2020

TRANSPORTATION AND COMMUNICATION

Tabel 8.2.2 **Keberadaan Kantor Pos / Pos Pembantu / Rumah Pos dan Perusahaan / Agen Jasa Ekspedisi Swasta Menurut Desa di Kecamatan Sanankulon , 2020**
Table *Existence of Post Offices / Auxiliary Posts / Post Houses and Companies / Private Expedition Agencies by Village in Sanankulon District, 2020*

	Desa/ Kelurahan <i>Village</i>	Kantor Pos/Pos Pembantu/Rumah Pos <i>Post Office / Support Post / Post Office</i>	Perusahaan/Agen Jasa Ekspedisi Swasta <i>Company / Private Expedition Agent</i>
	(1)	(2)	(3)
001.	Plosoarang	Tidak Ada	Ada
002.	Tuliskriyo	Tidak Ada	Tidak Ada
003.	Bendowulung	Ada	Tidak Ada
004.	Purworejo	Tidak Ada	Ada
005.	Bendosari	Tidak Ada	Tidak Ada
006.	Sanankulon	Tidak Ada	Tidak Ada
007.	Kalipucung	Ada	Tidak Ada
008.	Sumber	Tidak Ada	Tidak Ada
009.	Sumberjo	Tidak Ada	Tidak Ada
010.	Jeding	Tidak Ada	Tidak Ada
011.	Gledug	Tidak Ada	Tidak Ada
012.	Sumberingin	Tidak Ada	Tidak Ada

Sumber : BPS, Pendataan Potensi Desa (Podes) 2020

BAB

Chapter

09

PERBANKAN, KOPERASI DAN HARGA-HARGA

Banking, Cooperation And Prices



KOPERASI INDONESIA

Uraian	Description
<p>Keuangan menunjang ja-lannya roda pemerintahan dan pembangunan. Salah satu sum-ber dari pendapatan daerah adalah realisasi pendapatan pajak bumi bangunan.</p> <p>Pada bab ini juga akan ditampilkan banyaknya lem-baga keuangan Bank dan bukan Bank yang berada diwilayah Kecamatan Sanankulon . Lembaga keuangan yang ada di Kecamatan Sanankulon sebanyak 2 unit Bank Umum Pemerintah dan 3 Bank Perkreditan Rakyat.Sedangkan untuk lembaga keuangan bukan bank tercatat ada 10 koperasi simpan pinjam, 1 Koperasi Unit Desa (KUD) dan 1 Koperasi Lainnya</p>	<p><i>Finance supports the running of the wheels of government and development. One of the sources of regional income is the realization of land and building tax revenue.</i></p> <p><i>This chapter will also show the number of bank and non-bank financial institutions located in the Sanankulon District area. There are 2 units of Government Commercial Banks and 3 Rural Banks in Sanankulon District. Meanwhile, for non-bank financial institutions, there are 10 savings and loan cooperatives, 1 Village Unit Cooperative (KUD) and 1 other cooperatives</i></p>

BANKING, COOPERATION AND PRICES

Tabel 9.1 **Banyaknya Koperasi yang Masih Aktif Menurut Desa dan Jenis Koperasi di Kecamatan Sanankulon , 2020**
Table 9.1 **Number of Cooperatives Still Active by Village and Types of Cooperatives in Sanankulon District, 2020**

	Desa/ Kelurahan Village	Koperasi Unit desa (KUD) Village Unit Cooperatives	Koperasi Industri Kecil dan Kerajinan Rakyat (Kopinkra) Cooperative Small Industry and Folk Crafts	Koperasi Simpan Pinjam (Kospin) Coopera- tive Savings and Loan	Koperasi Lainnya Coopera- tive Others
	(1)	(2)	(3)	(4)	(5)
001.	Plosoarang	-	-	1	-
002.	Tuliskriyo	-	-	-	-
003.	Bendowulung	-	-	-	-
004.	Purworejo	-	-	1	-
005.	Bendosari	-	-	-	-
006.	Sanankulon	-	-	-	1
007.	Kalipucung	1	-	4	-
008.	Sumber	-	-	-	-
009.	Sumberjo	-	-	1	-
010.	Jeding	-	-	-	-
011.	Gledug	-	-	-	-
012.	Sumberingin	-	-	3	-
Kecamatan Sanankulon Sanankulon Subdistrict		1	-	10	1

Sumber: BPS, Pendataan Potensi Desa (Podes) 2020

Tabel 9.2 **Banyaknya Sarana Lembaga Keuangan Yang Beroperasi Menurut Desa dan Jenisnya di Kecamatan Sanankulon , 2020**
Table 9.2 **Number of Financial Institution Facilities Operating by Village and its Types in Selpopuro District, 2020**

Desa/ Kelurahan <i>Village</i>		Bank Umum Pemerintah <i>Commercial Banks Government</i>	Bank Umum Swasta <i>Commercial Banks Private</i>	Bank Perkreditan Rakyat <i>Credit Bank People</i>
(1)		(2)	(3)	(4)
001.	Plosoarang	-	-	-
002.	Tuliskriyo	-	-	2
003.	Bendowulung	-	-	-
004.	Purworejo	-	-	-
005.	Bendosari	-	-	-
006.	Sanankulon	-	-	-
007.	Kalipucung	1	-	3
008.	Sumber	-	-	-
009.	Sumberjo	-	-	-
010.	Jeding	-	-	-
011.	Gledug	-	-	-
012.	Sumberingin	1	-	-
Kecamatan Sanankulon Sanankulon Subdistrict		2	-	3

Sumber : BPS, Pendataan Potensi Desa (Podes) 2020

BANKING, COOPERATION AND PRICES

Tabel
Table 9.3 **Wajib Pajak Terdaftar di Kecamatan Sanankulon sd Desember 2020**
Registered Taxpayer in Sub-district until December 2020

	2020
(1)	(2)
Wajib Pajak Terdaftar <i>Registered Taxpayer</i>	2020
Orang Pribadi/ <i>Private Person</i>	7 145
Badan/ <i>Company</i>	435
Bendahara/ <i>Treasurer</i>	93
Jumlah / <i>Total</i>	7 673

Sumber : Kantor Pelayanan Pajak Pratama Blitar
Source : *Office of Pratama Tax Service Blitar*

BAB

Chapter

10

PERDAGANGAN

Trade



Uraian**Description**

Dalam mendukung roda perekonomian di Kecamatan Sanankulon, keberadaan sarana dan prasarana menurut jenisnya disajikan pada bab ini. Sarana dan prasarana ekonomi yang dimaksud antara lain adalah kelompok pertokoan, pasar dengan bangunan per-manen, pasar dengan bangunan semi permanen, pasar tanpa bangunan, minimarket, toko/warung kelontong dan restoran/warung makan. Data pada bab ini diambil dari pendataan Potensi Desa 2020.

In supporting the economy in Sanankulon District, the existence of facilities and infrastructure according to their types is presented in this chapter. The economic facilities and infrastructure referred to include, among others, groups of shops, markets with permanent buildings, markets with semi-permanent buildings, markets without buildings, minimarkets, shops / grocery stalls and restaurants / food stalls. The data in this chapter is taken from the 2020 Village Potential data collection.

TRADE

**Tabel
Table**

10.1

Banyaknya Sarana dan Prasarana Ekonomi Menurut Desa dan Jenisnya di Kecamatan Sanankulon , 2020
Number of Economic Facilities and Infrastructure by Village / Village and its Types in Sanankulon District, 2020

	Desa/ Kelurahan <i>Village</i>	Kelompok Pertokoan <i>Group Departmen t store</i>	Pasar dengan Bangunan Permanen <i>Market with Building Permanent</i>	Pasar dengan Bangunan Semi Permanen <i>Market with Semi Permanent Buildings</i>	Pasar Tanpa Bangunan <i>Market Without Building</i>
	(1)	(2)	(3)	(4)	(5)
001.	Plosoarang	1	-	-	-
002.	Tuliskriyo	1	-	-	-
003.	Bendowulung	-	-	-	-
004.	Purworejo	-	-	-	-
005.	Bendosari	-	-	-	-
006.	Sanankulon	-	-	-	-
007.	Kalipucung	-	-	-	-
008.	Sumber	-	-	-	-
009.	Sumberjo	1	-	-	-
010.	Jeding	1	-	-	-
011.	Gledug	-	-	-	-
012.	Sumberingin	5	1	1	1
Kecamatan Sanankulon Sanankulon Subdistrict		9	1	1	1

Lanjutan Tabel 10.1
Continued Table 10.1

	Desa/ Kelurahan <i>Village</i>	Minimarket/ Swalayan ¹ <i>Mini Market/ Supermarket</i>	Toko / Warung Kelontong <i>Shop / Shop Grocery</i>	Restoran / Rumah Makan <i>Restaurant</i>
	(1)	(6)	(7)	(8)
001.	Plosoarang	-	15	-
002.	Tuliskriyo	2	50	-
003.	Bendowulung	-	14	-
004.	Purworejo	2	25	-
005.	Bendosari	-	15	-
006.	Sanankulon	2	33	1
007.	Kalipucung	2	31	2
008.	Sumber	-	76	-
009.	Sumberjo	-	46	-
010.	Jeding	-	20	-
011.	Gledug	-	40	-
012.	Sumberingin	2	25	-
Kecamatan Sanankulon <i>Sanankulon Subdistrict</i>		10	389	3

TRADELanjutan Tabel 10.1
Continued Table 10.1

	Desa / Village	Warung/Kedai Makanan Shop / Store Food	Hotel Hotel	Hostel/Motel/ Losmen/Wisma Hostel / Motel / Hotels Inn / Pensions
	(1)	(9)	(10)	(11)
001.	Plosoarang	6	1	1
002.	Tuliskriyo	5	-	-
003.	Bendowulung	3	-	-
004.	Purworejo	7	-	-
005.	Bendosari	7	-	-
006.	Sanankulon	52	-	-
007.	Kalipucung	4	-	-
008.	Sumber	25	-	-
009.	Sumberjo	35	-	-
010.	Jeding	5	-	-
011.	Gledug	12	-	-
012.	Sumberingin	31	-	-
Kecamatan Sanankulon Sanankulon Subdistrict		192	1	1

Catatan: ¹ yang memiliki luas < 400 m²

Sumber: BPS, Pendataan Potensi Desa (Podes) 2020



Sensus
Penduduk
2020

DATA

MENCERDASKAN BANGSA

Enlighten The Nation

<https://blitarkab.bps.go.id>



**BADAN PUSAT STATISTIK
KABUPATEN BLITAR**
BPS - Statistics of Blitar Regency
Jl. Brigjen Katamso No. 5 Blitar
Telp (0342) 801474, Fax (0342) 803361
Homepage : <http://blitarkab.bps.go.id>
Email : bps3505@bps.go.id

ISSN 2715-3592



9 772715 359209