



---

# **KECAMATAN SUMBERASIH DALAM ANGKA 2010**



---

**BADAN PUSAT STATISTIK  
KABUPATEN PROBOLINGGO**

## **KATA PENGANTAR**

Terbitnya Kecamatan Sumberasih Dalam Angka 2010 ini adalah merupakan hasil kerja sama dari semua Dinas/Instansi di kawasan Kecamatan Sumberasih. Kami berharap data yang tersaji dapat digunakan, tidak hanya untuk melengkapi kebutuhan informasi dasar, tetapi juga sebagai bahan untuk memantapkan perencanaan dan evaluasi pembangunan di Kecamatan Sumberasih.

Untuk selanjutnya kepada semua pihak yang telah banyak mendukung terbitan tahun ini kami menyampaikan ucapan terima kasih yang setinggi-tingginya dan besar harapan kami kepada seluruh jajaran Dinas/Instansi yang ada di Kecamatan Sumberasih dapatnya secara rutin menuangkan datanya ke dalam terbitan selanjutnya.

Demikian kata pengantar kami lewat terbitan tahun ini semoga bermanfaat dan berdaya guna untuk menunjang keberhasilan serta kelangsungan pembangunan selanjutnya.

Sumberasih, Oktober 2010  
Koordinator Statistik Kecamatan

**BAMBANG BASUKI**  
NIP. 19571012 198012 1 003

## **SAMBUTAN CAMAT SUMBERASIH**

*Bismillahir Rahmanir Rahim  
Assalamu'alaikum Warohmatullahi Wabarokatuh*

Puji syukur marillah kita panjatkan kehadiran Allah SWT atas terbitnya buku Kecamatan Sumberasih Dalam Angka 2010 yang berisi tentang hasil kompilasi data primer dan sekunder mengenai Kecamatan Sumberasih.

Dalam era informasi sekarang ini data statistik telah menjadi kebutuhan utama sebagai bahan perencanaan dan evaluasi terhadap hasil-hasil pembangunan. Oleh karena itu kesinambungan penyajian data semacam ini dari tahun ketahun perlu dijaga termasuk kualitas dan keakuratannya.

Agar buku Kecamatan Sumberasih Dalam Angka dapat terbit setiap tahun dengan kualitas terbaik, saya menghimbau kepada semua pihak untuk membantu dalam penyusunan publikasi ini dengan cara memberikan data yang diperlukan.

Akhirnya saya sampaikan terima kasih kepada Koordinator Statistik Kec. Sumberasih dan seluruh dinas/instansi/lembaga sumber data yang telah membantu penyusunan buku ini. Saya berharap buku ini dapat dimanfaatkan sepenuhnya sebagai sumber data oleh semua pihak.

Sumberasih, Oktober 2010  
Camat Sumberasih,

H. SLAMET RIYADI, SH, M.Si  
Pembina  
NIP. 19600414 198003 1 006

**DAFTAR ISI**

No.	Uraian	Hal.
(1)	(2)	(3)
a.	Judul Buku Halaman Dalam.....	i
b.	Kata Pengantar.....	ii
c.	Sambutan Camat SUMBERASIH .....	iii
d.	Daftar Isi.....	iv
e.	Daftar tabel.....	v-ix
I.	GEOGRAFIS.....	1-7
II.	PEMERINTAHAN.....	8-11
III.	PENDUDUK.....	12-29
IV.	SOSIAL.....	30-56
V.	PERTANIAN.....	57-64
VI.	PERDAGANGAN.....	65-66
VII.	PERHUBUNGAN.....	67-70
VIII.	INDUSTRI.....	71-74
IX.	LINGKUNGAN & PERUMAHAN.....	75-79

## DAFTAR TABEL

No.	Uraian	Hal.
(1)	(2)	(3)
<b>I. GEOGRAFIS</b>		1-7
I.1. Letak dan Geografis.....		1
I.2. Luas Wilayah Kecamatan Per Desa.....		2
I.3. Luas Tanah Sawah Per Desa.....		3
I.4. Luas Tanah Kering Per Desa.....		4-5
I.5. Curah Hujan & Hari Hujan Per Bulan.....		6
I.6. Curah Hujan Terbesar, Terkecil dan rata-rata Curah Hujan.....		7
<b>II. PEMERINTAHAN</b>		8-11
II.1. Banyaknya Dusun, RW dan RT per desa .....		8
II.2. Klasifikasi Desa Menurut Kriteria Per Desa .....		9
II.3. Kelengkapan Perangkat Pemerintahan Desa .....		10-11
<b>III. PENDUDUK</b>		12-29
III.1. Jumlah Penduduk Menurut Kepadatan.....		12

No.	Uraian	Hal.
(1)	(2)	(3)
III.2.	Jumlah Rumahtangga dan Penduduk Per Desa.....	13
III.3.	Penduduk menurut Jenis Kelamin & Sex Ratio.....	14
III.4.	Angka Kelahiran Kasar Per Desa.....	15
III.5.	Angka Kematian Kasar Per Desa.....	16
III.6.	Banyaknya Kejadian Migrasi Per Desa.....	17
III.7.	Penduduk menurut kelompok Umur.....	18-25
III.8.	Penduduk 10 thn Keatas Menurut Mata Pencapaian.....	26-27
III.9.	Penduduk 5 thn Keatas Menurut Pendidikan.....	28-29
<b>IV.</b>	<b>SOSIAL</b>	<b>30-56</b>
IV.1.	Banyaknya TK, Guru dan Murid.....	30
IV.2.	Banyaknya SD, Guru dan Murid Menurut Status.....	31
IV.3.	Banyaknya SLTP, Guru dan Murid Menurut Status.....	32
IV.4.	Banyaknya SLTA, Guru dan Murid Menurut Status.....	33
IV.5.	Banyaknya Madrasah Ibtida'iyah, Guru dan Murid .....	34
IV.6.	Banyaknya Madrasah Tsanawiyah, Guru dan Murid .....	35
IV.7.	Banyaknya Madrasah Aliyah, Guru dan Murid .....	36

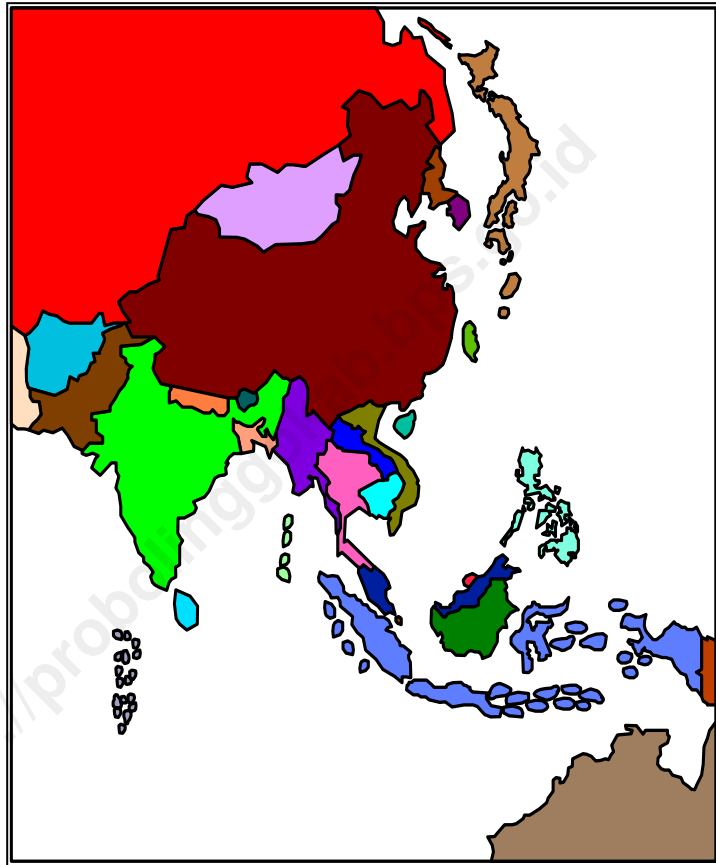
No.	Uraian	Hal.
(1)	(2)	(3)
IV.8.	Banyaknya Ponpes, Ustads dan Santri per Desa.....	37
IV.9.	Partisipasi Sekolah Penduduk Usia Sekolah per Desa.....	38-40
IV.10.	Fasilitas Kesehatan per Desa.....	41-42
IV.11.	Banyaknya Tenaga Medis per desa.....	43-44
IV.13.	Banyaknya Pasien yang berobat ke Puskesmas per bulan.....	45
IV.14.	Pencapaian Peserta KB Aktif Menurut Jenis Kontrasepsi .....	46-48
IV.15.	Banyaknya Peserta KB Baru per Desa.....	49-51
IV.16.	Banyaknya Keluarga menurut Tahap Kesejahteraan per desa.....	52
IV.17.	Kejadian Nikah, Talak, Rujuk, dan Cerai Per Desa.....	53
IV.18.	Penduduk Menurut Agama Yang Dianut Per Desa.....	54
IV.19.	Banyaknya Tempat Ibadah Menurut Jenis Per Desa.....	55
IV.20.	Banyaknya Jama'ah Haji Tahun per desa.....	56
<b>V. PERTANIAN</b>		<b>57-64</b>
V.1.	Luas Tanam, Panen dan Produksi Tanaman Padi.....	57
V.2.	Luas Tanam, Panen dan Produksi Tanaman Jagung.....	58
V.3.	Luas Tanam, Panen dan Produksi Tanaman Kacang Tanah.....	59

No.	Uraian	Hal.
(1)	(2)	(3)
V.4.	Luas Tanam, Panen dan Produksi Tanaman Ubi Kayu.....	60
V.6.	Lus Tanam dan Produksi Tanaman Perkebunan.....	61
V.5.	Banyaknya Ternak Besar Per Desa.....	62
V.6.	Banyaknya Ternak Kecil Per Desa.....	63
V.7.	Banyaknya Ternak Unggas Per Desa.....	64
<b>VI.</b>	<b>PERDAGANGAN</b>	65-66
VI.1.	Fasilitas Perdagangan per Desa.....	65
VI.2.	Fasilitas Keuangan per desa.....	66
<b>VII.</b>	<b>PERHUBUNGAN</b>	67-70
VII.1.	Panjang Jalan Kecamatan Menurut Status Pengelola per Desa....	67
VII.3.	Banyaknya Alat Komunikasi per Desa.....	68
VII.4.	Banyaknya Kendaraan Bermotor per desa.....	69
VII.5.	Banyaknya Kendaraan Tidak Bermotor Per Desa.....	70



No.	Uraian	Hal.
(1)	(2)	(3)
<b>VIII. INDUSTRI</b>		<b>71-74</b>
VIII.1. Banyaknya Industri Menurut Klasifikasi per Desa.....		71
VIII.2. Banyaknya Industri Kerajinan Rumah Tangga .....		72-73
VIII.3. Pelanggan Listrik, Air Minum dan Telepon .....		74
<b>IX. LINGKUNGAN &amp; PERUMAHAN</b>		<b>75-79</b>
IX.1. Rumah Penduduk Menurut Jenis Dinding.....		75
IX.2. Rumah Penduduk Menurut Jenis Lantai.....		76
IX.3. Rumah Penduduk Menurut Jenis Atap.....		77
IX.4. Banyaknya Sumber Air Minum, Mandi dan Cuci Rumah Tangga...		78
IX.5. Banyaknya Jamban yang Dipakai Rumah Tangga.....		79

# Bab I Geografis



## I.1. LETAK GEOGRAFIS

Kecamatan Sumberasih terletak di wilayah Kabupaten Probolinggo yang berada di bagian barat dengan batas-batas :

Utara : Selat Madura dan Kota Probolinggo

Timur : Kota Probolinggo

Selatan : Kecamatan Wonomerto

Barat : Kecamatan Tongas dan Lumbang

Ditinjau dari ketinggian diatas permukaan air laut, Kecamatan Sumberasih berada pada ketinggian 10 sampai 50 meter, yakni terdiri dari dataran rendah dan sebagian dataran tinggi.

Iklim di kawasan Kecamatan Sumberasih sebagaimana kecamatan lain di Kabupaten Probolinggo. Kecamatan Sumberasih beriklim tropis yang terbagi menjadi dua musim yakni musim penghujan dan musim kemarau. Musim penghujan terjadi pada bulan Oktober sampai April dan musim kemarau pada bulan April sampai Oktober.

Sedangkan keadaan iklim umumnya ditinjau dengan indikator curah hujan adalah sebagai berikut :

Curah hujan terbesar : 254 mm.

Curah hujan terkecil : 28 mm.

Jumlah hari hujan : 43 hari

Curah hujan setahun : 893 mm.

Temperatur udara di Kecamatan Sumberasih seperti Kecamatan lainnya yang berketinggian 10-50 meter di atas permukaan air laut suhu udaranya relatif panas sebagaimana daerah dataran rendah pada umumnya yaitu antara 29 sampai 32 °C.

## I.2. Luas Wilayah Kecamatan Per Desa

	Ha.		
Desa	Tanah Sawah	Tanah Kering	Jumlah
1. MUNENG KIDUL	137,500	103,500	241,000
2. POHSANGIT LERES	0,000	176,000	176,000
3. LAWEYAN	129,000	58,000	187,000
4. MUNENG	113,000	149,000	262,000
5. JANGUR	114,000	43,000	157,000
6. SUMBERBENDO	182,000	294,000	476,000
7. MENTOR	153,000	52,200	205,200
8. SUMUR MATI	84,000	28,100	112,100
9. PESISIR	195,000	65,200	260,200
10. LEMAH KEMBAR	174,000	100,384	274,384
11. AMBULU	104,000	66,000	170,000
12. BANJARSARI	283,000	235,200	518,200
13. GILI KETAPANG	0,000	61,000	61,000
Jumlah	1.668,500	1.431,584	3.100,084

Sumber data : Registrasi

## I.3. Luas Tanah Sawah Per Desa

Desa	Irigasi		Sederhana	Tadah Hujan	Jumlah
	Teknis	1/2 Teknis			
	1. MUNENG KIDUL	122,00	-	-	15,50
2. POHSANGIT LERES	-	-	-	-	0,000
3. LAWEYAN	129,00	-	-	-	129,000
4. MUNENG	108,00	-	-	5,00	113,000
5. JANGUR	113,00	-	-	1,00	114,000
6. SUMBERBENDO	153,00	-	15.000,00	14,00	182,000
7. MENTOR	153,00	-	-	-	153,000
8. SUMUR MATI	84,00	-	-	-	84,000
9. PESISIR	195,00	-	-	-	195,000
10. LEMAH KEMBAR	174,00	-	-	-	174,000
11. AMBULU	104,00	-	-	-	104,000
12. BANJARSARI	283,00	-	-	-	283,000
13. GILI KETAPANG	-	-	-	-	0,000
Jumlah	1.618,00	-	15.000,00	35,50	16.685,000

Sumber data : Registrasi

## I.4. Luas Tanah Kering Per Desa

Desa	Ha.			
	Bangunan/ Pekarangan	Tegalan	Tambak	Kolam
1. MUNENG KIDUL	30,000	69,000	-	-
2. POHSANGIT LERES	60,000	108,000	-	-
3. LAWEYAN	22,000	12,000	-	-
4. MUNENG	23,000	108,000	-	-
5. JANGUR	23,000	15,000	-	-
6. SUMBERBENDO	57,000	225,000	-	-
7. MENTOR	42,970	-	-	-
8. SUMUR MATI	14,000	10,000	-	-
9. PESISIR	25,000	18,000	8,000	-
10. LEMAH KEMBAR	26,729	5,423	53,000	-
11. AMBULU	25,000	32,000	-	-
12. BANJARSARI	139,000	-	13,200	-
13. GILI KETAPANG	13,000	33,000	-	-
Jumlah	500,699	635,423	74,200	-

Sumber data : Registrasi

Lanjutan Tabel I.4.

Ha.

Desa	Hutan Negara	Kuburan	Lain-Lain	Jumlah
1. MUNENG KIDUL	-	1,800	2,700	103,500
2. POHSANGIT LERES	-	2,000	6,000	176,000
3. LAWEYAN	-	4,650	19,350	58,000
4. MUNENG	-	3,500	14,500	149,000
5. JANGUR	-	1,250	3,750	43,000
6. SUMBERBENDO	-	2,750	9,250	294,000
7. MENTOR	-	1,000	8,230	52,200
8. SUMUR MATI	-	1,000	3,100	28,100
9. PESISIR	-	2,000	12,200	65,200
10. LEMAH KEMBAR	-	1,215	14,017	100,384
11. AMBULU	-	2,000	7,000	66,000
12. BANJARSARI	-	5,000	78,000	235,200
13. GILI KETAPANG	-	8,000	7,000	61,000
Jumlah	-	36,165	185,097	1.431,584

Sumber data : Registrasi

## I.5. Curah Hujan &amp; Hari Hujan Per Bulan

---

Bulan	Curah Hujan	Hari Hujan
1. Januari	250	12
2. Februari	254	11
3. Maret	81	6
4. April	36	3
5. Mei	111	5
6. Juni	103	3
7. Juli	-	-
8. Agustus	-	-
9. September	-	-
10. Oktober	-	-
11. Nopember	30	1
12. Desember	28	2
Jumlah	893	43

---

Sumber data : Dinas Pengairan Kec.



## I.6. Curah Hujan Terbesar, Terkecil dan Rata-Rata Curah Hujan

---

Curah Hujan	Curah Hujan	Hari Hujan
Terbesar	254	12
Terkecil	28	1
Rata-rata per bulan	112	5
Curah Hujan 1 tahun	893	43

---

Sumber data : Dinas Pengairan Kec.

# Bab II Pemerintahan



## II. PEMERINTAHAN

### II.1. Banyaknya Dusun, RW dan RT per desa

---

Desa	Dusun	RW	RT
1. MUNENG KIDUL	4	4	19
2. POHSANGIT LERES	4	8	21
3. LAWEYAN	3	12	30
4. MUNENG	4	6	27
5. JANGUR	4	4	16
6. SUMBERBENDO	5	5	29
7. MENTOR	5	5	30
8. SUMUR MATI	3	3	15
9. PESISIR	3	3	20
10. LEMAH KEMBAR	4	4	12
11. AMBULU	5	9	26
12. BANJARSARI	5	5	37
13. GILI KETAPANG	8	8	28
Jumlah	57	76	310

---

Sumber data : Kantor Camat

## II.2. Klasifikasi Desa Menurut Kriteria Per Desa

Desa	Klasifikasi Desa		
	Swadaya	Swakarya	Swasembada
1. MUNENG KIDUL	-	-	1
2. POHSANGIT LERES	-	-	1
3. LAWEYAN	-	-	1
4. MUNENG	-	-	1
5. JANGUR	-	-	1
6. SUMBERBENDO	-	-	1
7. MENTOR	-	-	1
8. SUMUR MATI	-	-	1
9. PESISIR	-	-	1
10. LEMAH KEMBAR	-	-	1
11. AMBULU	-	-	1
12. BANJARSARI	-	-	1
13. GILI KETAPANG	-	-	1
Jumlah	-	-	13

Sumber data : Kantor Camat

## II.3. Kelengkapan Perangkat Pemerintahan Desa

Desa	Perangkat Desa			
	Kepala Desa	Sekdes	Kaur Pemerth	Kaur Pembang.
1. MUNENG KIDUL	1	1	1	1
2. POHSANGIT LERES	1	1	1	1
3. LAWEYAN	1	1	1	1
4. MUNENG	1	1	1	1
5. JANGUR	1	1	1	1
6. SUMBERBENDO	1	1	1	1
7. MENTOR	1	1	1	1
8. SUMUR MATI	1	1	1	1
9. PESISIR	1	1	1	1
10. LEMAH KEMBAR	1	1	1	1
11. AMBULU	1	1	1	1
12. BANJARSARI	1	1	1	1
13. GILI KETAPANG	1	1	1	1
Jumlah	13	13	13	13

Sumber data : Kantor Camat

Lanjutan Tabel II.3

Desa	Perangkat Desa				Jumlah
	Kaur Kesra	Kaur Keuangan	Kaur Umum	Kepala Dusun	
1. MUNENG KIDUL	1	1	1	1	8
2. POHSANGIT LERES	1	1	1	1	8
3. LAWEYAN	1	1	1	1	8
4. MUNENG	1	1	1	1	8
5. JANGUR	1	1	1	1	8
6. SUMBERBENDO	1	1	1	1	8
7. MENTOR	1	1	1	1	8
8. SUMUR MATI	1	1	1	1	8
9. PESISIR	1	1	1	1	8
10. LEMAH KEMBAR	1	1	1	1	8
11. AMBULU	1	1	1	1	8
12. BANJARSARI	1	1	1	1	8
13. GILI KETAPANG	1	1	1	1	8
Jumlah	13	13	13	13	104

Sumber data : Kantor Camat

# Bab III Kependudukan



### III. PENDUDUK

#### III.1. Jumlah Penduduk Menurut Kepadatan Per Desa

Desa	Luas (Km2)	Penduduk	Kepadatan
1. MUNENG KIDUL	2,41	4.104	1.702,90
2. POHSANGIT LERES	1,76	4.923	2.797,16
3. LAWEYAN	1,87	4.884	2.611,76
4. MUNENG	2,62	5.512	2.103,82
5. JANGUR	1,57	3.412	2.173,25
6. SUMBERBENDO	4,76	4.729	993,49
7. MENTOR	2,05	4.691	2.286,06
8. SUMUR MATI	1,12	2.401	2.141,84
9. PESISIR	2,60	5.564	2.138,36
10. LEMAH KEMBAR	2,74	3.320	1.209,98
11. AMBULU	1,70	4.030	2.370,59
12. BANJARSARI	5,18	8.193	1.581,05
13. GILI KETAPANG	0,61	8.392	13.757,38
Jumlah	31,00	64.155	2.069,46

Sumber Data : Registrasi



III.2. Jumlah Rumahtangga dan Penduduk Per Desa

Desa	Jumlah Rumah Tangga	Jumlah Penduduk	Rata-rata per RT
1. MUNENG KIDUL	954	4.104	4
2. POHSANGIT LERES	1.058	4.923	5
3. LAWEYAN	1.192	4.884	4
4. MUNENG	1.332	5.512	4
5. JANGUR	987	3.412	3
6. SUMBERBENDO	1.016	4.729	5
7. MENTOR	1.028	4.691	5
8. SUMUR MATI	608	2.401	4
9. PESISIR	879	5.564	6
10. LEMAH KEMBAR	681	3.320	5
11. AMBULU	734	4.030	4
12. BANJARSARI	1.456	8.193	6
13. GILI KETAPANG	1.597	8.392	5
Jumlah	13.522	64.155	5

Sumber Data : Registrasi

III.3. Penduduk menurut Jenis Kelamin & Sex Ratio Per Desa

Desa	Laki-laki	Wanita	Jumlah	Sex Ratio
1. MUNENG KIDUL	2.038	2.066	4.104	0,99
2. POHSANGIT LERES	2.430	2.493	4.923	0,97
3. LAWEYAN	2.432	2.452	4.884	0,99
4. MUNENG	2.755	2.757	5.512	1,00
5. JANGUR	1.685	1.727	3.412	0,98
6. SUMBERBENDO	2.347	2.382	4.729	0,99
7. MENTOR	2.341	2.350	4.691	1,00
8. SUMUR MATI	1.171	1.230	2.401	0,95
9. PESISIR	2.766	2.798	5.564	0,99
10. LEMAH KEMBAR	1.635	1.685	3.320	0,97
11. AMBULU	1.962	2.068	4.030	0,95
12. BANJARSARI	4.136	4.057	8.193	1,02
13. GILI KETAPANG	4.125	4.267	8.392	0,97
Jumlah	31.823	32.332	64.155	0,98

Sumber Data : Registrasi

III.4. Angka Kelahiran Kasar Per Desa

Desa	Penduduk Juni 2009	Jumlah Kelahiran	CBR
1. MUNENG KIDUL	4.053	24	5,92
2. POHSANGIT LERES	4.822	17	3,53
3. LAWEYAN	4.724	28	5,93
4. MUNENG	5.430	23	4,24
5. JANGUR	3.389	20	5,90
6. SUMBERBENDO	4.664	24	5,15
7. MENTOR	4.681	28	5,98
8. SUMUR MATI	2.447	21	8,58
9. PESISIR	5.475	27	4,93
10. LEMAH KEMBAR	3.251	30	9,23
11. AMBULU	3.938	19	4,82
12. BANJARSARI	8.035	22	2,74
13. GILI KETAPANG	8.279	32	3,87
Jumlah	63.188	315	4,99

Sumber Data : Registrasi

## III.5. Angka Kematian Kasar Per Desa

Desa	Penduduk Juni 2009	Jumlah Kematian	CDR
1. MUNENG KIDUL	4.053	18	4,44
2. POHSANGIT LERES	4.822	20	4,15
3. LAWEYAN	4.724	17	3,60
4. MUNENG	5.430	16	2,95
5. JANGUR	3.389	21	6,20
6. SUMBERBENDO	4.664	23	4,93
7. MENTOR	4.681	20	4,27
8. SUMUR MATI	2.447	18	7,36
9. PESISIR	5.475	19	3,47
10. LEMAH KEMBAR	3.251	22	6,77
11. AMBULU	3.938	14	3,56
12. BANJARSARI	8.035	21	2,61
13. GILI KETAPANG	8.279	24	2,90
Jumlah	63.188	253	4,00

Sumber Data : Registrasi

## III.6. Banyaknya Kejadian Migrasi Per Desa

Desa	Kejadian Migrasi			
	Datang		Pindah	
	L	P	L	P
1. MUNENG KIDUL	2	1	1	-
2. POHSANGIT LERES	2	1	2	-
3. LAWEYAN	2	-	-	-
4. MUNENG	-	1	1	-
5. JANGUR	2	-	2	-
6. SUMBERBENDO	3	1	-	-
7. MENTOR	3	1	-	-
8. SUMUR MATI	2	-	-	-
9. PESISIR	3	-	-	-
10. LEMAH KEMBAR	1	1	1	-
11. AMBULU	-	-	-	-
12. BANJARSARI	2	-	-	-
13. GILI KETAPANG	2	-	-	-
Jumlah	24	6	7	0

Sumber Data : Registrasi

## III.7. Penduduk menurut kelompok Umur

Desa	0 - 4		5 - 9	
	L	P	L	P
1. MUNENG KIDUL	166	183	161	178
2. POHSANGIT LERES	189	204	182	198
3. LAWEYAN	195	214	190	195
4. MUNENG	226	240	220	229
5. JANGUR	152	168	138	151
6. SUMBERBENDO	179	191	172	185
7. MENTOR	187	177	181	170
8. SUMUR MATI	100	110	92	106
9. PESISIR	191	207	184	200
10. LEMAH KEMBAR	116	137	110	133
11. AMBULU	143	155	134	150
12. BANJARSARI	282	293	273	280
13. GILI KETAPANG	307	310	296	299
Jumlah	2.432	2.588	2.336	2.475

Sumber Data : Registrasi

Lanjutan Tabel III.7

Desa	10 - 14		15 - 19	
	L	P	L	P
1. MUNENG KIDUL	155	156	166	168
2. POHSANGIT LERES	176	190	189	204
3. LAWEYAN	183	188	195	195
4. MUNENG	213	222	226	235
5. JANGUR	133	147	143	155
6. SUMBERBENDO	163	176	177	190
7. MENTOR	174	163	187	177
8. SUMUR MATI	89	97	95	104
9. PESISIR	177	184	191	197
10. LEMAH KEMBAR	106	120	115	130
11. AMBULU	129	144	140	155
12. BANJARSARI	264	261	282	279
13. GILI KETAPANG	284	287	307	310
Jumlah	2.247	2.337	2.412	2.499

Sumber Data : Registrasi

Lanjutan Tabel III.7

Desa	20 - 24		25 - 29	
	L	P	L	P
1. MUNENG KIDUL	159	161	178	179
2. POHSANGIT LERES	180	195	202	219
3. LAWEYAN	187	185	210	216
4. MUNENG	218	226	241	250
5. JANGUR	136	150	152	166
6. SUMBERBENDO	168	181	191	205
7. MENTOR	179	168	200	191
8. SUMUR MATI	91	99	101	111
9. PESISIR	181	190	205	213
10. LEMAH KEMBAR	109	122	123	139
11. AMBULU	133	148	151	167
12. BANJARSARI	270	0	305	301
13. GILI KETAPANG	292	294	332	334
Jumlah	2.305	2.119	2.591	2.691

Sumber Data : Registrasi



Lanjutan Tabel III.7

Desa	30 - 34		35 - 39	
	L	P	L	P
1. MUNENG KIDUL	160	162	162	164
2. POHSANGIT LERES	155	197	152	199
3. LAWEYAN	188	194	191	176
4. MUNENG	219	207	221	210
5. JANGUR	137	150	139	152
6. SUMBERBENDO	169	183	171	185
7. MENTOR	180	169	182	172
8. SUMUR MATI	91	100	92	101
9. PESISIR	183	191	185	194
10. LEMAH KEMBAR	109	124	111	126
11. AMBULU	133	149	135	151
12. BANJARSARI	271	268	275	272
13. GILI KETAPANG	294	296	299	300
Jumlah	2.292	2.390	2.318	2.401

Sumber Data : Registrasi

Lanjutan Tabel III.7

Desa	40 - 44		45 - 49	
	L	P	L	P
1. MUNENG KIDUL	138	140	115	116
2. POHSANGIT LERES	156	170	130	139
3. LAWEYAN	163	168	136	140
4. MUNENG	193	179	165	158
5. JANGUR	120	133	100	113
6. SUMBERBENDO	142	154	114	123
7. MENTOR	155	143	128	114
8. SUMUR MATI	79	86	66	70
9. PESISIR	156	164	127	134
10. LEMAH KEMBAR	94	107	76	88
11. AMBULU	113	126	90	101
12. BANJARSARI	231	228	84	184
13. GILI KETAPANG	249	250	200	199
Jumlah	1.990	2.046	1.530	1.679

Sumber Data : Registrasi

Lanjutan Tabel III.7

Desa	50 - 54		55 - 59	
	L	P	L	P
1. MUNENG KIDUL	94	95	77	91
2. POHSANGIT LERES	85	113	65	71
3. LAWEYAN	112	115	92	95
4. MUNENG	140	145	144	123
5. JANGUR	84	95	70	81
6. SUMBERBENDO	89	96	69	76
7. MENTOR	106	90	86	69
8. SUMUR MATI	54	58	45	47
9. PESISIR	101	108	81	86
10. LEMAH KEMBAR	61	71	48	57
11. AMBULU	71	80	55	61
12. BANJARSARI	148	147	116	116
13. GILI KETAPANG	157	156	121	122
Jumlah	1.303	1.370	1.071	1.096

Sumber Data : Registrasi

Lanjutan Tabel III.7

Desa	60 - 64		65 - 69	
	L	P	L	P
1. MUNENG KIDUL	94	94	38	60
2. POHSANGIT LERES	83	91	41	54
3. LAWEYAN	125	94	68	69
4. MUNENG	67	71	43	45
5. JANGUR	69	81	54	63
6. SUMBERBENDO	80	68	44	46
7. MENTOR	85	46	63	43
8. SUMUR MATI	44	84	33	33
9. PESISIR	80	57	55	59
10. LEMAH KEMBAR	48	57	33	40
11. AMBULU	54	112	35	38
12. BANJARSARI	115	117	77	77
13. GILI KETAPANG	117	146	90	77
Jumlah	1.062	1.117	673	703

Sumber Data : Registrasi

Lanjutan Tabel III.7

Desa	70 - 74		75 +	
	L	P	L	P
1. MUNENG KIDUL	27	27	35	40
2. POHSANGIT LERES	31	65	40	49
3. LAWEYAN	31	32	41	42
4. MUNENG	32	0	42	44
5. JANGUR	45	56	53	62
6. SUMBERBENDO	32	35	42	45
7. MENTOR	53	32	62	42
8. SUMUR MATI	28	28	32	33
9. PESISIR	43	48	52	58
10. LEMAH KEMBAR	26	33	31	40
11. AMBULU	27	29	34	37
12. BANJARSARI	59	60	65	74
13. GILI KETAPANG	56	57	74	75
Jumlah	490	499	601	641

Sumber Data : Registrasi

## III.8. Penduduk 10 Tahun Ke Atas Menurut Mata Pencaharian

Desa	Mata pencaharian					
	TNI / Polri	PNS	Petani	Buruh Tani	Pedagan g	Buruh Industri
1. MUNENG KIDUL	16	179	376	348	127	58
2. POHSANGIT LERES	8	36	432	617	156	40
3. LAWEYAN	8	66	520	679	123	37
4. MUNENG	14	140	479	833	146	63
5. JANGUR	8	38	182	184	89	32
6. SUMBERBENDO	5	29	877	819	72	34
7. MENTOR	10	30	492	764	138	60
8. SUMUR MATI	7	50	297	389	77	40
9. PESISIR	8	55	553	447	136	47
10. LEMAH KEMBAR	10	59	459	356	112	72
11. AMBULU	10	63	285	392	127	89
12. BANJARSARI	9	53	820	1.025	158	98
13. GILI KETAPANG	-	37	-	-	439	40
Jumlah	113	835	5.772	6.853	1.900	710

Sumber Data : Registrasi

Lanjutan Tabel III.8

Desa	Mata pencaharian					Jumlah
	Usaha Ind. RT	Jasa Angkutan	Pensiun nan	Buruh Bangunan	Lainnya	
1. MUNENG KIDUL	38	31	103	30	439	1.745
2. POHSANGIT LERES	23	27	14	32	344	1.729
3. LAWEYAN	146	28	12	18	252	1.889
4. MUNENG	57	65	37	40	285	2.159
5. JANGUR	156	18	18	42	651	1.418
6. SUMBERBENDO	24	11	10	38	728	2.647
7. MENTOR	37	35	23	39	249	1.877
8. SUMUR MATI	25	24	18	42	242	1.211
9. PESISIR	39	47	25	46	281	1.684
10. LEMAH KEMBAR	42	30	21	57	376	1.594
11. AMBULU	46	35	20	48	687	1.802
12. BANJARSARI	53	58	23	56	780	3.133
13. GILI KETAPANG	49	78	15	14	1.162	1.834
Jumlah	735	487	339	502	6.476	24.722

Sumber Data : Registrasi

## III.9. Penduduk 5 tahun ke atas menurut Pendidikan Yang Ditamatkan

Desa	Tidak Sekolah*)	Tidak Tamat SD	Tamat SD
1. MUNENG KIDUL		238	1.093
2. POHSANGIT LERES		932	1.632
3. LAWEYAN		410	1.211
4. MUNENG		402	1.522
5. JANGUR		603	859
6. SUMBERBENDO		1.028	967
7. MENTOR		627	2.136
8. SUMUR MATI		247	786
9. PESISIR		507	1.488
10. LEMAH KEMBAR		493	938
11. AMBULU		872	667
12. BANJARSARI		838	2.006
13. GILI KETAPANG		597	2.909
Jumlah		7.794	18.214

Sumber Data : Registrasi

Keterangan : \*) Data tidak tersedia



Lanjutan Tabel III.9.

Desa	Tamat SMTP	Tamat SMTA	Tamat Akademi/PT
1. MUNENG KIDUL	986	834	14
2. POHSANGIT LERES	152	231	12
3. LAWEYAN	448	309	16
4. MUNENG	417	438	23
5. JANGUR	332	336	14
6. SUMBERBENDO	148	126	7
7. MENTOR	354	338	14
8. SUMUR MATI	358	320	15
9. PESISIR	399	229	12
10. LEMAH KEMBAR	213	227	19
11. AMBULU	224	174	17
12. BANJARSARI	340	246	18
13. GILI KETAPANG	782	625	7
Jumlah	5.153	4.433	188

Sumber Data : Registrasi

# Bab IV Sosial



**IV. SOSIAL**

## IV.1. Banyaknya TK, Guru dan Murid

---

Desa	TK	Guru	Murid
1. MUNENG KIDUL	1	3	51
2. POHSANGIT LERES	2	5	62
3. LAWEYAN	2	6	72
4. MUNENG	2	10	105
5. JANGUR	1	3	43
6. SUMBERBENDO	2	4	40
7. MENTOR	1	4	82
8. SUMUR MATI	1	4	72
9. PESISIR	1	3	43
10. LEMAH KEMBAR	2	5	54
11. AMBULU	1	3	49
12. BANJARSARI	4	15	184
13. GILI KETAPANG	1	2	68
Jumlah	21	67	925

---

Sumber data : CABDIN DIKNAS Kecamatan

## IV.2. Banyaknya SD, Guru dan Murid Menurut Status

Desa	Lembaga		Guru	Murid
	N	S		
1. MUNENG KIDUL	1	-	11	168
2. POHSANGIT LERES	2	-	34	482
3. LAWEYAN	3	-	35	464
4. MUNENG	3	-	42	589
5. JANGUR	1	-	12	156
6. SUMBERBENDO	2	-	20	269
7. MENTOR	3	-	35	589
8. SUMUR MATI	2	-	28	409
9. PESISIR	2	-	27	558
10. LEMAH KEMBAR	1	-	14	143
11. AMBULU	2	-	29	578
12. BANJARSARI	3	-	39	639
13. GILI KETAPANG	3	-	39	821
Jumlah	28	-	365	5865

Sumber data : Sekolah Ybs

## IV.3. Banyaknya SLTP, Guru dan Murid Menurut Status

Desa	Lembaga		Guru	Murid
	N	S		
1. MUNENG KIDUL	-	-	-	-
2. POHSANGIT LERES	-	-	-	-
3. LAWEYAN	-	-	-	-
4. MUNENG	1	-	23	398
5. JANGUR	-	-	-	-
6. SUMBERBENDO	-	-	-	-
7. MENTOR	-	-	-	-
8. SUMUR MATI	-	-	-	-
9. PESISIR	-	-	-	-
10. LEMAH KEMBAR	1	-	32	626
11. AMBULU	-	-	-	-
12. BANJARSARI	-	-	-	-
13. GILI KETAPANG	-	-	-	-
Jumlah	2	-	55	1024

Sumber data : Sekolah Ybs

## IV.4. Banyaknya SLTA, Guru dan Murid Menurut Status

Desa	Lembaga		Guru	Murid
	N	S		
1. MUNENG KIDUL	-	-	-	-
2. POHSANGIT LERES	-	-	-	-
3. LAWEYAN	-	-	-	-
4. MUNENG	-	-	-	-
5. JANGUR	-	-	-	-
6. SUMBERBENDO	-	-	-	-
7. MENTOR	-	-	-	-
8. SUMUR MATI	-	-	-	-
9. PESISIR	-	-	-	-
10. LEMAH KEMBAR	-	-	-	-
11. AMBULU	-	-	-	-
12. BANJARSARI	-	-	-	-
13. GILI KETAPANG	-	-	-	-
Jumlah	-	-	-	-

Sumber data : Sekolah Ybs

## IV.5. Banyaknya Madrasah Ibtida'iyah (MI), Guru dan Murid

Desa	Lembaga		Guru	Murid
	N	S		
1. MUNENG KIDUL	-	-	-	-
2. POHSANGIT LERES	-	1	6	78
3. LAWEYAN	-	1	6	66
4. MUNENG	-	1	12	109
5. JANGUR	-	1	12	89
6. SUMBERBENDO	-	-	-	-
7. MENTOR	-	-	-	-
8. SUMUR MATI	-	-	-	-
9. PESISIR	-	-	-	-
10. LEMAH KEMBAR	-	1	6	71
11. AMBULU	-	-	-	-
12. BANJARSARI	-	2	12	141
13. GILI KETAPANG	-	-	-	-
Jumlah	-	7	54	554

Sumber data : Akademi Ybs

## IV.6. Banyaknya Madrasah Tsanawiyah (MTs), Guru dan Murid

Desa	Lembaga		Guru	Murid
	N	S		
1. MUNENG KIDUL	-	-	-	-
2. POHSANGIT LERES	-	1	7	42
3. LAWEYAN	-	1	6	46
4. MUNENG	-	-	-	-
5. JANGUR	-	-	-	-
6. SUMBERBENDO	-	-	-	-
7. MENTOR	-	-	-	-
8. SUMUR MATI	-	-	-	-
9. PESISIR	-	-	-	-
10. LEMAH KEMBAR	-	1	8	32
11. AMBULU	-	-	-	-
12. BANJARSARI	-	2	12	65
13. GILI KETAPANG	-	-	-	-
Jumlah	-	5	33	185

Sumber data : PPAI Kec



## IV.7. Banyaknya Madrasah Aliyah (MA), Guru dan Murid

Desa	MA		Guru	Murid
	N	S		
1. MUNENG KIDUL	-	-	-	-
2. POHSANGIT LERES	-	-	-	-
3. LAWEYAN	-	-	-	-
4. MUNENG	-	-	-	-
5. JANGUR	-	-	-	-
6. SUMBERBENDO	-	-	-	-
7. MENTOR	-	-	-	-
8. SUMUR MATI	-	-	-	-
9. PESISIR	-	-	-	-
10. LEMAH KEMBAR	-	1	7	27
11. AMBULU	-	-	-	-
12. BANJARSARI	-	-	-	-
13. GILI KETAPANG	-	-	-	-
Jumlah	-	1	7	27

Sumber data : Sekolah Ybs

## IV.8. Banyaknya Ponpes, Ustads dan Santri per Desa

Desa	Ponpes	Ustads	Santri
1. MUNENG KIDUL	1	3	54
2. POHSANGIT LERES	1	4	21
3. LAWEYAN	2	8	32
4. MUNENG	2	4	4
5. JANGUR	-	-	-
6. SUMBERBENDO	-	-	-
7. MENTOR	-	-	-
8. SUMUR MATI	-	-	-
9. PESISIR	-	-	-
10. LEMAH KEMBAR	2	9	252
11. AMBULU	1	8	59
12. BANJARSARI	4	30	83
13. GILI KETAPANG	1	4	21
Jumlah	14	70	526

Sumber data : Sekolah Ybs

## IV.9. Partisipasi Sekolah Penduduk Usia Sekolah per desa

Desa	Umur 7 - 12 Tahun		
	Sekolah	Tidak Sekolah	Jumlah
1. MUNENG KIDUL	183	2	185
2. POHSANGIT LERES	318	4	322
3. LAWEYAN	458	-	458
4. MUNENG	576	-	576
5. JANGUR	156	1	157
6. SUMBERBENDO	276	3	279
7. MENTOR	589	2	591
8. SUMUR MATI	389	3	392
9. PESISIR	548	-	548
10. LEMAH KEMBAR	141	-	141
11. AMBULU	576	1	577
12. BANJARSARI	643	2	645
13. GILI KETAPANG	831	12	843
Jumlah	5.684	30	5.714

Sumber data : Registrasi

Lanjutan tabel IV.9

Desa	Umur 13 - 15 Tahun		
	Sekolah	Tidak Sekolah	Jumlah
1. MUNENG KIDUL	286	17	303
2. POHSANGIT LERES	386	15	401
3. LAWEYAN	351	26	377
4. MUNENG	410	19	429
5. JANGUR	251	2	253
6. SUMBERBENDO	354	15	369
7. MENTOR	379	8	387
8. SUMUR MATI	170	8	178
9. PESISIR	413	14	427
10. LEMAH KEMBAR	257	4	261
11. AMBULU	320	6	326
12. BANJARSARI	634	10	644
13. GILI KETAPANG	612	38	650
Jumlah	4.823	182	5.005

Sumber data : Registrasi

Lanjutan tabel IV.9

Desa	Umur 16 - 18 Tahun		
	Sekolah	Tidak Sekolah	Jumlah
1. MUNENG KIDUL	341	54	395
2. POHSANGIT LERES	436	27	463
3. LAWEYAN	383	28	411
4. MUNENG	377	18	395
5. JANGUR	348	28	376
6. SUMBERBENDO	224	12	236
7. MENTOR	408	34	442
8. SUMUR MATI	389	24	413
9. PESISIR	89	19	108
10. LEMAH KEMBAR	421	12	433
11. AMBULU	381	16	397
12. BANJARSARI	381	17	398
13. GILI KETAPANG	712	27	739
Jumlah	4.890	316	5.206

Sumber data : Registrasi

## IV. 10. Fasilitas Kesehatan Per Desa

Desa	Rumah Sakit	Puskes- mas	Puskesmas Pembantu	Polindes
1. MUNENG KIDUL	-	-	1	1
2. POHSANGIT LERES	-	-	1	1
3. LAWEYAN	-	-	1	1
4. MUNENG	1	1	-	-
5. JANGUR	-	-	1	1
6. SUMBERBENDO	-	-	1	1
7. MENTOR	-	-	1	1
8. SUMUR MATI	-	-	1	1
9. PESISIR	-	-	1	1
10. LEMAH KEMBAR	-	-	1	1
11. AMBULU	-	-	1	1
12. BANJARSARI	-	-	1	1
13. GILI KETAPANG	-	-	1	1
Jumlah	-	1	12	12

Sumber data : Puskesmas

Lanjutan Tabel : IV.10

---

Desa	Praktek Dokter	Pok.Bang	Pos KB
1. MUNENG KIDUL	-	5	5
2. POHSANGIT LERES	-	4	4
3. LAWEYAN	-	3	3
4. MUNENG	1	4	4
5. JANGUR	-	4	4
6. SUMBERBENDO	-	5	5
7. MENTOR	1	5	5
8. SUMUR MATI	-	3	3
9. PESISIR	1	3	3
10. LEMAH KEMBAR	-	6	6
11. AMBULU	-	5	5
12. BANJARSARI	-	5	5
13. GILI KETAPANG	-	4	4
Jumlah	3	56	56

---

Sumber data : Puskesmas

## IV. 11. Banyaknya Tenaga Medis per desa

Desa	Dokter	Perawat	Mantri Kesehatan
1. MUNENG KIDUL	-	-	-
2. POHSANGIT LERES	-	-	-
3. LAWEYAN	-	-	-
4. MUNENG	1	1	1
5. JANGUR	-	-	-
6. SUMBERBENDO	-	-	-
7. MENTOR	1	-	1
8. SUMUR MATI	-	-	-
9. PESISIR	1	-	-
10. LEMAH KEMBAR	-	-	-
11. AMBULU	-	-	1
12. BANJARSARI	-	-	-
13. GILI KETAPANG	-	-	1
Jumlah	3	1	4

Sumber data : Puskesmas



Lanjutan tabel IV.11

Desa	Bidan	Bidan Desa	Dukun Bayi
1. MUNENG KIDUL	-	1	-
2. POHSANGIT LERES	-	1	1
3. LAWEYAN	-	1	1
4. MUNENG	1	1	2
5. JANGUR	-	1	2
6. SUMBERBENDO	-	1	1
7. MENTOR	-	1	1
8. SUMUR MATI	-	1	1
9. PESISIR	-	1	1
10. LEMAH KEMBAR	-	1	1
11. AMBULU	-	1	1
12. BANJARSARI	-	1	2
13. GILI KETAPANG	-	1	1
Jumlah	1	13	15

Sumber data : Puskesmas

## IV.13. Banyaknya Pasien yang berobat ke Puskesmas per bulan

Bulan	Askes	Umum		Jumlah
		Bayar	Tidak Bayar	
Januari	207	1.391	876	2.474
Pebruari	188	1.422	921	2.531
Maret	218	1.286	1.201	2.705
April	289	1.569	910	2.768
Mei	241	1.437	786	2.464
Juni	178	1.372	882	2.432
Juli	201	1.427	633	2.261
Agustus	209	1.545	1.290	3.044
September	132	1.214	1.126	2.472
Oktober	168	1.379	1.143	2.690
Nopember	209	1.512	1.246	2.967
Desember	203	1.747	1.307	3.257
Jumlah	2.443	17.301	12.321	32.065

Sumber data : Puskesmas

## IV.14. Pencapaian Peserta KB Aktif Menurut Jenis Kontrasepsi

Desa	PUS	Jenis Kontrasepsi		
		IUD	MOW	MOP
1. MUNENG KIDUL	859	11	84	2
2. POHSANGIT LERES	1.031	58	49	10
3. LAWEYAN	992	76	74	12
4. MUNENG	999	15	56	2
5. JANGUR	796	31	43	5
6. SUMBERBENDO	929	21	32	1
7. MENTOR	1.010	27	57	-
8. SUMUR MATI	541	9	21	3
9. PESISIR	1.058	15	32	1
10. LEMAH KEMBAR	703	9	23	8
11. AMBULU	848	20	37	5
12. BANJARSARI	1.204	28	25	2
13. GILI KETAPANG	1.718	29	17	1
Jumlah	12.688	349	550	52

Sumber data : KB Kecamatan

Lanjutan Tabel IV.14

Desa	Jenis Kontrasepsi		
	IMPLAN	SUNTIK	PIL
1. MUNENG KIDUL	126	54	56
2. POHSANGIT LERES	201	183	152
3. LAWEYAN	196	48	76
4. MUNENG	109	81	60
5. JANGUR	72	189	89
6. SUMBERBENDO	91	262	164
7. MENTOR	76	230	115
8. SUMUR MATI	90	73	121
9. PESISIR	78	217	152
10. LEMAH KEMBAR	79	173	143
11. AMBULU	72	261	116
12. BANJARSARI	65	368	181
13. GILI KETAPANG	189	312	164
Jumlah	1.444	2.451	1.589

Sumber data : KB Kecamatan

Lanjutan Tabel IV.14

Desa	Jenis Kontrasepsi	JUMLAH	%
	KONDOM		
1. MUNENG KIDUL	1	334	38,88
2. POHSANGIT LERES	1	654	63,43
3. LAWEYAN	-	482	48,59
4. MUNENG	2	325	32,53
5. JANGUR	-	429	53,89
6. SUMBERBENDO	-	571	61,46
7. MENTOR	-	505	50,00
8. SUMUR MATI	-	317	58,60
9. PESISIR	-	495	46,79
10. LEMAH KEMBAR	-	435	61,88
11. AMBULU	1	512	60,38
12. BANJARSARI	2	671	55,73
13. GILI KETAPANG	-	712	41,44
Jumlah	7	6.442	50,77

Sumber data : KB Kecamatan

## IV.15. Banyak Peserta Keluarga Berencana Baru per Desa tahun 2009

Desa	Perkiraan Peminat	Pencapaian Jenis Kontrasepsi		
		IUD	MOW	MOP
1. MUNENG KIDUL	335	11	84	2
2. POHSANGIT LERES	654	58	49	10
3. LAWEYAN	482	76	74	12
4. MUNENG	330	15	56	2
5. JANGUR	387	31	43	5
6. SUMBERBENDO	571	21	32	1
7. MENTOR	508	27	57	-
8. SUMUR MATI	317	9	21	3
9. PESISIR	495	15	32	1
10. LEMAH KEMBAR	435	9	23	8
11. AMBULU	512	20	37	5
12. BANJARSARI	617	28	25	2
13. GILI KETAPANG	712	29	17	1
Jumlah	6.355	349	550	52

Sumber data : KB Kecamatan

Lanjutan tabel IV.15

Desa	Pencapaian Jenis Kontrasepsi		
	IMPLAN	SUNTIK	PIL
1. MUNENG KIDUL	126	54	56
2. POHSANGIT LERES	201	183	152
3. LAWEYAN	196	48	76
4. MUNENG	109	81	60
5. JANGUR	72	189	89
6. SUMBERBENDO	91	262	164
7. MENTOR	76	230	115
8. SUMUR MATI	90	73	121
9. PESISIR	78	217	152
10. LEMAH KEMBAR	79	173	143
11. AMBULU	72	261	116
12. BANJARSARI	65	368	181
13. GILI KETAPANG	189	312	164
Jumlah	1444	2451	1589

Sumber data : KB Kecamatan

Lanjutan tabel IV.15

Desa	Pencapaian Jenis Kontrasepsi		%
	KONDOM	JUMLAH	
1. MUNENG KIDUL	1	334	99,70
2. POHSANGIT LERES	1	654	100,00
3. LAWEYAN	-	482	100,00
4. MUNENG	2	325	98,48
5. JANGUR	-	429	110,85
6. SUMBERBENDO	-	571	100,00
7. MENTOR	-	505	99,41
8. SUMUR MATI	-	317	100,00
9. PESISIR	-	495	100,00
10. LEMAH KEMBAR	-	435	100,00
11. AMBULU	1	512	100,00
12. BANJARSARI	2	671	108,75
13. GILI KETAPANG	-	712	100,00
Jumlah	7	6.442	101,37

Sumber data : KB Kecamatan



## IV.16. Banyaknya Keluarga menurut Tahap Kesejahteraan per desa

Desa	Pra KS	KS I	KS II	KS III	KS III Plus
1. MUNENG KIDUL	128	151	31	771	6
2. POHSANGIT LERES	210	400	38	546	84
3. LAWEYAN	198	116	41	891	62
4. MUNENG	130	235	182	730	19
5. JANGUR	97	330	267	279	10
6. SUMBERBENDO	701	108	40	518	6
7. MENTOR	290	197	8	738	12
8. SUMUR MATI	120	224	269	67	6
9. PESISIR	189	419	311	446	7
10. LEMAH KEMBAR	98	291	270	223	7
11. AMBULU	146	857	94	40	12
12. BANJARSARI	259	319	671	556	80
13. GILI KETAPANG	1.138	372	10	744	3
Jumlah	3.704	4.019	2.232	6.549	314

Sumber data : KB Kecamatan

## IV.17. Kejadian Nikah, Talak, Rujuk, dan Cerai Per Desa

Desa	Banyaknya Kejadian			
	Nikah	Talak	Rujuk	Cerai
1. MUNENG KIDUL	34	-	-	-
2. POHSANGIT LERES	32	-	-	-
3. LAWEYAN	35	-	-	-
4. MUNENG	38	-	-	-
5. JANGUR	29	-	-	-
6. SUMBERBENDO	38	-	-	-
7. MENTOR	45	-	-	-
8. SUMUR MATI	26	-	-	-
9. PESISIR	41	-	-	1
10. LEMAH KEMBAR	20	-	-	1
11. AMBULU	39	-	-	-
12. BANJARSARI	54	-	-	-
13. GILI KETAPANG	53	-	-	-
Jumlah	484	-	-	2

Sumber data : KUA Kec. SUMBERASIH

## IV.18. Penduduk Menurut Agama Yang Dianut Per Desa

Desa	Agama					Jumlah
	Islam	K. Katolik	K. Protestan	Hindu	Budha	
1. MUNENG KIDUL	4.104	-	-	-	-	4.104
2. POHSANGIT LERES	4.923	-	-	-	-	4.923
3. LAWEYAN	4.880	4	-	-	-	4.884
4. MUNENG	5.054	6	-	-	-	5.512
5. JANGUR	3.412	-	-	-	-	3.412
6. SUMBERBENDO	4.729	-	-	-	-	4.729
7. MENTOR	4.691	-	-	-	-	4.691
8. SUMUR MATI	2.401	-	-	-	-	2.401
9. PESISIR	4.350	3	-	-	-	5.564
10. LEMAH KEMBAR	2.774	6	-	-	-	3.320
11. AMBULU	4.030	-	-	-	-	4.030
12. BANJARSARI	8.193	-	-	-	-	8.193
13. GILI KETAPANG	6.607	2	-	-	-	8.392
Jumlah	60.148	21	0	0	0	64.155

Sumber data : KUA Kec. SUMBERASIH

## IV.19. Banyaknya Tempat Ibadah Menurut Jenis Per Desa

---

Desa	Masjid	Langgar	Gereja	Pura
1. MUNENG KIDUL	3	30	-	-
2. POHSANGIT LERES	5	34	-	-
3. LAWEYAN	3	32	-	-
4. MUNENG	3	49	-	-
5. JANGUR	3	15	-	-
6. SUMBERBENDO	5	71	-	-
7. MENTOR	5	21	-	-
8. SUMUR MATI	2	17	-	-
9. PESISIR	4	24	-	-
10. LEMAH KEMBAR	4	25	-	-
11. AMBULU	3	21	-	-
12. BANJARSARI	6	53	-	-
13. GILI KETAPANG	2	120	-	-
Jumlah	48	512	0	0

---

Sumber data : KUA Kec. SUMBERASIH

## IV.20. Banyaknya Jama'ah Haji per Desa Tahun 2009


---

Desa	Laki-laki	Perempuan	Jumlah
1. MUNENG KIDUL	3	2	5
2. POHSANGIT LERES	-	-	-
3. LAWEYAN	2	2	4
4. MUNENG	4	4	8
5. JANGUR	2	2	4
6. SUMBERBENDO	-	-	-
7. MENTOR	2	1	3
8. SUMUR MATI	1	1	2
9. PESISIR	2	2	4
10. LEMAH KEMBAR	-	-	-
11. AMBULU	2	2	4
12. BANJARSARI	2	2	4
13. GILI KETAPANG	8	8	16
Jumlah	28	26	54

---

Sumber data : KUA Kec. SUMBERASIH

# Bab V Pertanian



## V. PERTANIAN

### V.1. Luas Tanam, Panen dan Produksi Tanaman Padi

Desa	Luas (Ha)		Produksi (Ton)	Rata-rata
	Tanam	Panen		Produksi (Ton/Ha)
1. MUNENG KIDUL	154	154	885,05	5,75
2. POHSANGIT LERES	78	78	390,00	5,00
3. LAWEYAN	110	110	660,00	6,00
4. MUNENG	181	181	1.041,66	5,76
5. JANGUR	115	115	690,00	6,00
6. SUMBERBENDO	420	420	2.380,00	5,67
7. MENTOR	116	116	696,00	6,00
8. SUMUR MATI	74	74	440,44	5,95
9. PESISIR	160	160	910,00	5,69
10. LEMAH KEMBAR	128	128	740,16	5,78
11. AMBULU	92	92	535,30	5,82
12. BANJARSARI	209	209	1.200,00	5,74
13. GILI KETAPANG	-	-	-	-
Jumlah	1837	1837	10.568,61	5,75

Sumber data : Mantri Pertanian Kecamatan

## V.2. Luas Tanam, Panen dan Produksi Tanaman Jagung

Desa	Luas (Ha)		Produksi (Ton)	Rata-rata
	Tanam	Panen		Produksi (Ton/Ha)
1. MUNENG KIDUL	327	327	2428,86	7,43
2. POHSANGIT LERES	197	197	1270,46	6,45
3. LAWEYAN	240	240	1892,42	7,89
4. MUNENG	381	381	2896,41	7,60
5. JANGUR	190	190	1432,60	7,54
6. SUMBERBENDO	84	84	567,00	6,75
7. MENTOR	240	240	1682,40	7,01
8. SUMUR MATI	145	145	1091,85	7,53
9. PESISIR	292	292	2079,04	7,12
10. LEMAH KEMBAR	234	234	1368,90	5,85
11. AMBULU	234	234	1193,40	5,10
12. BANJARSARI	360	360	2340,00	6,50
13. GILI KETAPANG	-	-	-	-
Jumlah	2924	2924	20.243	6,92

Sumber data : Mantri Pertanian Kecamatan



V.3. Luas Tanam, Panen dan Produksi Tanaman Kacang Tanah

Desa	Luas (Ha)		Produksi (Ton)	Rata-rata
	Tanam	Panen		Produksi (Ton/Ha)
1. MUNENG KIDUL	24	24	17,28	0,72
2. POHSANGIT LERES	12	12	17,16	1,43
3. LAWEYAN	12	12	19,68	1,64
4. MUNENG	18	18	30,24	1,68
5. JANGUR	8	8	11,84	1,48
6. SUMBERBENDO	-	-	-	-
7. MENTOR	1	1	1,61	1,61
8. SUMUR MATI	2	2	3,18	1,59
9. PESISIR	2	2	3,26	1,63
10. LEMAH KEMBAR	-	-	-	-
11. AMBULU	-	-	-	-
12. BANJARSARI	-	-	-	-
13. GILI KETAPANG	-	-	-	-
Jumlah	79	79	104,25	1,32

Sumber data : Mantri Pertanian Kecamatan

V.4. Luas Tanam, Panen dan Produksi Tanaman Ubi Kayu

Desa	Luas (Ha)		Produksi (Ton)	Rata-rata
	Tanam	Panen		Produksi (Ton/Ha)
1. MUNENG KIDUL	2	2	33,48	16,74
2. POHSANGIT LEREK	6	6	92,88	15,48
3. LAWEYAN	-	-	-	-
4. MUNENG	2	2	30,26	15,13
5. JANGUR	-	-	-	-
6. SUMBERBENDO	9	9	136,26	15,14
7. MENTOR	-	-	-	-
8. SUMUR MATI	-	-	-	-
9. PESISIR	-	-	-	-
10. LEMAH KEMBAR	-	-	-	-
11. AMBULU	1	1	15,78	15,78
12. BANJARSARI	-	-	-	-
13. GILI KETAPANG	-	-	-	-
Jumlah	20	20	308,66	15,43

Sumber data : Mantri Pertanian Kecamatan

## V.6. Luas Tanam dan Produksi Tanaman Perkebunan

Desa	Tebu		Kelapa	
	Luas (Ha)	Produksi (Kw)	Luas (Ha)	Produksi (Kw)
1. MUNENG KIDUL	-	-	-	-
2. POHSANGIT LERES	-	-	-	-
3. LAWEYAN	-	-	-	-
4. MUNENG	-	-	-	-
5. JANGUR	-	-	-	-
6. SUMBERBENDO	4	4.100	-	-
7. MENTOR	-	-	-	-
8. SUMUR MATI	-	-	-	-
9. PESISIR	-	-	-	-
10. LEMAH KEMBAR	2	1.800	-	-
11. AMBULU	-	-	-	-
12. BANJARSARI	5	5.250	-	-
13. GILI KETAPANG	-	-	-	-
Jumlah	11	11.150	0	0

Sumber data : Mantri Pertanian Kecamatan

## V.5. Banyaknya Ternak Besar Per Desa

Desa	Sapi		Kuda
	Perah	Potong	
1. MUNENG KIDUL	-	182	2
2. POHSANGIT LERES	-	667	4
3. LAWEYAN	-	291	5
4. MUNENG	-	402	2
5. JANGUR	-	264	2
6. SUMBERBENDO	-	725	-
7. MENTOR	-	469	-
8. SUMUR MATI	-	241	1
9. PESISIR	-	287	2
10. LEMAH KEMBAR	-	269	-
11. AMBULU	-	380	1
12. BANJARSARI	-	420	3
13. GILI KETAPANG	-	-	-
Jumlah	0	4.597	22

Sumber data : Petugas Tehnis Peternakan

## V.6. Banyaknya Ternak Kecil Per Desa

---

Desa	Kambing	Domba	Babi
1. MUNENG KIDUL	79	367	-
2. POHSANGIT LERES	76	325	-
3. LAWEYAN	72	358	-
4. MUNENG	94	352	-
5. JANGUR	87	281	-
6. SUMBERBENDO	189	674	-
7. MENTOR	83	671	-
8. SUMUR MATI	62	682	-
9. PESISIR	69	247	-
10. LEMAH KEMBAR	84	227	-
11. AMBULU	69	199	-
12. BANJARSARI	99	163	-
13. GILI KETAPANG	29	468	-
Jumlah	1092	5014	-

---


Sumber data : Petugas Tehnis Peternakan

## V.7. Banyaknya Ternak Unggas Per Desa

Desa	Ayam		Itik
	RAS	Buras	
1. MUNENG KIDUL	-	3.314	-
2. POHSANGIT LERES	-	6.814	-
3. LAWEYAN	-	3.389	-
4. MUNENG	-	6.427	-
5. JANGUR	-	1.672	-
6. SUMBERBENDO	-	3.973	-
7. MENTOR	-	6.348	-
8. SUMUR MATI	-	1.382	-
9. PESISIR	-	3.287	-
10. LEMAH KEMBAR	-	4.523	50
11. AMBULU	-	6.252	60
12. BANJARSARI	-	7.108	60
13. GILI KETAPANG	-	2.324	-
Jumlah	-	56.813	170

Sumber data : Petugas Tehnis Peternakan

# Bab VI Perdagangan



## VI. PERDAGANGAN

### VI.1. Fasilitas Perdagangan per Desa

Desa	Pasar Umum	Toko	Warung
1. MUNENG KIDUL	-	9	15
2. POHSANGIT LERES	-	10	4
3. LAWEYAN	1	21	5
4. MUNENG	1	48	16
5. JANGUR	-	20	12
6. SUMBERBENDO	-	18	16
7. MENTOR	1	21	12
8. SUMUR MATI	-	23	8
9. PESISIR	-	55	5
10. LEMAH KEMBAR	-	18	10
11. AMBULU	1	20	13
12. BANJARSARI	-	29	6
13. GILI KETAPANG	-	20	5
Jumlah	4	312	127

Sumber Data : Monografi Desa




## VI.2 Fasilitas Keuangan per Desa

Desa	KUD	Koperasi Lainya	Bank Desa	BRI	BPR
1. MUNENG KIDUL	-	-	-	-	-
2. POHSANGIT LERES	-	-	-	-	-
3. LAWEYAN	-	-	-	-	-
4. MUNENG	-	-	-	1	-
5. JANGUR	-	-	-	-	-
6. SUMBERBENDO	-	-	-	-	-
7. MENTOR	-	-	-	-	-
8. SUMUR MATI	-	-	-	-	-
9. PESISIR	-	-	-	-	-
10.LEMAH KEMBAR	1	1	-	-	1
11.AMBULU	-	-	-	-	-
12.BANJARSARI	-	-	-	-	1
13.GILI KETAPANG	-	-	-	-	-
Jumlah	1	1	-	1	2

Sumber Data : Monografi Desa

# Bab VII Perhubungan



## VII. PERHUBUNGAN

### VII.1 Jenis Permukaan Jalan Kec. Sumberasih per desa

(Km)

Desa	Jenis Permukaan Jalan			Jumlah
	Aspal	Batu	Tanah	
1. MUNENG KIDUL	3,10	0,60	2,00	5,70
2. POHSANGIT LERES	3,40	2,60	7,00	13,00
3. LAWEYAN	7,20	0,00	1,80	9,00
4. MUNENG	6,90	0,90	2,00	9,80
5. JANGUR	6,40	0,80	0,60	7,80
6. SUMBERBENDO	5,00	1,50	8,00	14,50
7. MENTOR	7,70	0,60	1,60	9,90
8. SUMUR MATI	3,20	0,90	2,40	6,50
9. PESISIR	2,50	0,50	2,80	5,80
10. LEMAH KEMBAR	7,70	0,30	5,00	13,00
11. AMBULU	6,00	1,00	5,50	12,50
12. BANJARSARI	7,90	1,50	2,10	11,50
13. GILI KETAPANG	-	4,00	6,00	10,00
Jumlah	67,00	15,20	46,80	129,00

Sumber Data : PUD

## VII.2. Banyaknya Alat Komunikasi per Desa

Desa	TV	RADIO	WARTEL	TELPON	
				UMUM	Pelanggan
1. MUNENG KIDUL	84	28	-	-	13
2. POHSANGIT LERES	82	22	-	-	5
3. LAWEYAN	96	32	1	-	43
4. MUNENG	168	26	-	-	124
5. JANGUR	83	31	-	-	20
6. SUMBERBENDO	79	49	-	-	3
7. MENTOR	98	35	-	-	29
8. SUMUR MATI	74	28	-	-	9
9. PESISIR	149	39	1	-	23
10. LEMAH KEMBAR	89	46	-	-	17
11. AMBULU	98	33	-	-	25
12. BANJARSARI	132	32	-	-	190
13. GILI KETAPANG	116	132	2	-	116
Jumlah	1348	533	4	0	617

Sumber Data : Monografi Desa


VII.3. Banyaknya Kendaraan Bermotor per desa

Desa	Sedan/ Station	PICK UP	TRUK	Sepeda Motor
1. MUNENG KIDUL	9	6	2	138
2. POHSANGIT LERES	6	5	1	110
3. LAWEYAN	7	6	3	128
4. MUNENG	10	8	2	141
5. JANGUR	7	8	3	103
6. SUMBERBENDO	4	4	5	81
7. MENTOR	12	4	2	116
8. SUMUR MATI	15	3	-	103
9. PESISIR	16	6	6	139
10. LEMAH KEMBAR	18	5	1	128
11. AMBULU	21	6	9	112
12. BANJARSARI	18	4	-	119
13. GILI KETAPANG	-	2	-	106
Jumlah	143	67	34	1524

## VII.4. Banyaknya Kendaraan Tidak Bermotor Per Desa

Desa	Dokar	Becak	Sepeda
1. MUNENG KIDUL	2	15	328
2. POHSANGIT LERES	4	18	523
3. LAWEYAN	5	12	148
4. MUNENG	2	14	167
5. JANGUR	2	8	153
6. SUMBERBENDO	-	4	173
7. MENTOR	-	14	281
8. SUMUR MATI	1	11	120
9. PESISIR	2	12	173
10. LEMAH KEMBAR	-	13	279
11. AMBULU	1	16	298
12. BANJARSARI	3	21	274
13. GILI KETAPANG	-	13	39
Jumlah	22	171	2.956

# Bab VIII Industri



## VIII. INDUSTRI

### VIII.1. Banyaknya Industri Menurut Klasifikasi per Desa

Desa	Industri		
	Besar	Sedang	Kecil
1. MUNENG KIDUL	-	-	-
2. POHSANGIT LERES	-	-	-
3. LAWEYAN	2	-	1
4. MUNENG	-	1	1
5. JANGUR	-	-	-
6. SUMBERBENDO	-	-	1
7. MENTOR	-	-	-
8. SUMUR MATI	-	-	-
9. PESISIR	-	2	-
10. LEMAH KEMBAR	-	1	-
11. AMBULU	-	-	2
12. BANJARSARI	2	-	1
13. GILI KETAPANG	-	-	-
Jumlah	4	4	6

Sumber Data : Monografi Desa



## VIII.2. Banyaknya Industri Kerajinan Rumah Tangga per Desa

Desa	Industri Kerajinan/Anyaman			
	Mebel	Tahu	Tempe	Krupuk
1. MUNENG KIDUL	2	-	-	-
2. POHSANGIT LERES	3	-	-	-
3. LAWEYAN	2	-	-	-
4. MUNENG	4	-	-	1
5. JANGUR	2	-	-	-
6. SUMBERBENDO	2	-	-	1
7. MENTOR	2	-	-	-
8. SUMUR MATI	2	-	-	-
9. PESISIR	3	-	-	-
10. LEMAH KEMBAR	2	-	-	-
11. AMBULU	4	-	-	-
12. BANJARSARI	6	-	-	1
13. GILI KETAPANG	2	-	-	-
Jumlah	36	-	-	3

Sumber Data : Monografi Desa

Lanjutan tabel VIII.2.

Desa	Industri Kerajinan/Anyaman			
	Genteng	Batu Bata	Keramik	Bambu
1. MUNENG KIDUL	-	2	-	-
2. POHSANGIT LERES	-	4	-	-
3. LAWEYAN	-	2	-	170
4. MUNENG	6	4	-	-
5. JANGUR	-	1	-	-
6. SUMBERBENDO	-	2	-	-
7. MENTOR	-	-	-	-
8. SUMUR MATI	-	-	-	-
9. PESISIR	-	-	-	-
10. LEMAH KEMBAR	-	-	-	-
11. AMBULU	-	1	-	-
12. BANJARSARI	-	3	-	-
13. GILI KETAPANG	-	-	-	-
Jumlah	6	19	-	170

Sumber Data : Monografi Desa

## VIII.3. Banyaknya Pelanggan Listrik, Air Minum dan Telepon per Desa

Desa	Pelanggan	
	PLN	PDAM
1. MUNENG KIDUL	927	8
2. POHSANGIT LERES	1.039	5
3. LAWEYAN	1.178	10
4. MUNENG	1.299	39
5. JANGUR	980	-
6. SUMBERBENDO	995	-
7. MENTOR	992	-
8. SUMUR MATI	587	-
9. PESISIR	863	14
10. LEMAH KEMBAR	654	3
11. AMBULU	712	-
12. BANJARSARI	1.425	13
13. GILI KETAPANG	627	-
Jumlah	12.278	92

Sumber Data : Monografi Desa

# Bab IX Lingkungan dan Perumahan



## IX. LINGKUNGAN & PERUMAHAN

### IX.1. Banyaknya Rumah Penduduk Menurut Jenis Dinding

Desa	Jenis Dinding				Jumlah
	Gedung	Semi Permanen	Seng	Bambu	
1. MUNENG KIDUL	739	50	-	16	805
2. POHSANGIT LERES	890	12	-	10	912
3. LAWEYAN	977	18	-	15	1.010
4. MUNENG	756	247	-	132	1.135
5. JANGUR	793	52	-	11	856
6. SUMBERBENDO	802	114	-	106	1.022
7. MENTOR	597	233	-	56	886
8. SUMUR MATI	389	54	-	32	475
9. PESISIR	686	63	-	91	840
10. LEMAH KEMBAR	453	80	-	36	569
11. AMBULU	649	96	-	64	809
12. BANJARSARI	958	187	-	70	1.215
13. GILI KETAPANG	766	537	-	196	1.499
Jumlah	9.455	1.743	0	835	12.033

Sumber Data : Monografi Kecamatan

## IX.2. Banyaknya Rumah Penduduk Menurut Jenis Lantai

Desa	Jenis Lantai			Jumlah
	Tegel	Semen	Tanah	
1. MUNENG KIDUL	489	244	72	805
2. POHSANGIT LERES	695	202	15	912
3. LAWEYAN	620	131	259	1.010
4. MUNENG	602	175	358	1.135
5. JANGUR	390	110	356	856
6. SUMBERBENDO	790	134	98	1.022
7. MENTOR	604	170	112	886
8. SUMUR MATI	340	95	40	475
9. PESISIR	575	130	135	840
10. LEMAH KEMBAR	369	112	88	569
11. AMBULU	639	123	47	809
12. BANJARSARI	826	286	103	1.215
13. GILI KETAPANG	801	652	46	1.499
Jumlah	7.740	2.564	1.729	12.033

Sumber Data : Monografi Kecamatan

## IX.3. Banyaknya Rumah Penduduk Menurut Jenis Atap

Desa	Jenis Atap				Jumlah
	Genteng	Seng	Bambu	Asbes	
1. MUNENG KIDUL	805	-	-	-	805
2. POHSANGIT LERES	912	-	-	-	912
3. LAWEYAN	1.010	-	-	-	1.010
4. MUNENG	1.135	-	-	-	1.135
5. JANGUR	856	-	-	-	856
6. SUMBERBENDO	1.022	-	-	-	1.022
7. MENTOR	886	-	-	-	886
8. SUMUR MATI	475	-	-	-	475
9. PESISIR	840	-	-	-	840
10. LEMAH KEMBAR	569	-	-	-	569
11. AMBULU	809	-	-	-	809
12. BANJARSARI	1.215	-	-	-	1.215
13. GILI KETAPANG	1.499	-	-	-	1.499
Jumlah	12.033	-	-	-	12.033

Sumber Data : Monografi Kecamatan

## IX.4. Banyaknya Sumber Air Minum, Mandi dan Cuci Rumah Tangga per Desa

Desa	Sumur Gali	Pompa	Pompa Mesin	Lainnya	Jumlah
1. MUNENG KIDUL	31	200	514	60	805
2. POHSANGIT LERES	132	312	364	104	912
3. LAWEYAN	51	132	624	203	1.010
4. MUNENG	184	204	619	128	1.135
5. JANGUR	148	183	436	89	856
6. SUMBERBENDO	218	328	364	112	1.022
7. MENTOR	98	214	528	46	886
8. SUMUR MATI	38	142	245	50	475
9. PESISIR	28	208	531	73	840
10. LEMAH KEMBAR	42	94	386	47	569
11. AMBULU	39	163	526	81	809
12. BANJARSARI	192	173	638	212	1.215
13. GILI KETAPANG	0	0	289	1.210	1.499
Jumlah	1.201	2.353	6.064	2.415	12.033

Sumber Data : Monografi Kecamatan



## IX.5. Banyaknya Jamban yang dipakai Rumah Tangga per Desa

Desa	Jenis Jamban				Jumlah
	Septik	Pleng seng	Cemplung	Lainnya	
1. MUNENG KIDUL	382	0	86	337	805
2. POHSANGIT LERES	328	0	281	303	912
3. LAWEYAN	512	0	231	267	1.010
4. MUNENG	532	0	206	397	1.135
5. JANGUR	325	0	112	419	856
6. SUMBERBENDO	389	0	140	493	1.022
7. MENTOR	487	0	67	332	886
8. SUMUR MATI	198	0	58	219	475
9. PESISIR	482	0	94	264	840
10. LEMAH KEMBAR	293	0	0	276	569
11. AMBULU	398	0	8	403	809
12. BANJARSARI	458	0	0	757	1.215
13. GILI KETAPANG	381	0	0	1.118	1.499
Jumlah	5.165	0	1.283	5.585	12.033

Sumber Data : Monografi Kecamatan