


KECAMATAN SUKARESMI DALAM ANGKA

Sukaresmi Sub District In Figures

2022



**BADAN PUSAT STATISTIK
KABUPATEN GARUT
BPS-STATISTICS OF GARUT REGENCY**

KECAMATAN SUKARESMI DALAM ANGKA

Sukaresmi Sub District In Figures

2022



Kecamatan Sukaresmi Dalam Angka

Sukaresmi Subdistrict in Figures

2022

ISSN : 2830-1285
No. Publikasi / Publication Number : 32050.2224
Katalog / Catalog : 1102001.3205161

Ukuran Buku / Book Size : 14,8 cm x 21 cm
Jumlah Halaman / Number of Pages : xxvi + 92 halaman / pages

Naskah / Manuscript:

Badan Pusat Statistik Kabupaten Garut

BPS-Statistics of Garut Regency

Gambar Cover oleh / Cover Designed by:

Badan Pusat Statistik Kabupaten Garut

BPS-Statistics of Garut Regency

Ilustrasi Kover / Cover Illustration:

Badan Pusat Statistik Kabupaten Garut/ BPS-Statistics of Garut Regency

Diterbitkan oleh / Published by:

© **BPS Kabupaten Garut/BPS-Statistics of Garut Regency**

Dicetak oleh/Printed by:

BPS Kabupaten Garut / BPS-Statistics of Garut Regency

Dilarang mengumumkan, mendistribusikan, mengomunikasikan, dan/atau menggandakan sebagian atau seluruh isi buku ini untuk tujuan komersial tanpa izin tertulis dari BPS Kabupaten Garut

Prohibited to announce, distribute, communicate, and/or copy part or all of this book for commercial purpose without permission from BPS-Statistics of Garut Regency

TIM PENYUSUN/TEAM MEMBERS

Pengarah/Director

Dody Gunawan Yusuf, S.Si

Penanggung Jawab/Persons in Charge

Dody Gunawan Yusuf, S.Si

Penyunting/Editors

Irvan Prasastya Santosa, S.T.

Pengolah Data dan Penulis Naskah/Data Processor and Writers

Anita Yulinar, SP

Penata Letak/Layout Designers

Rahayu Sibarani A.Md

KONTRIBUTOR DATA/DATA CONTRIBUTORS

1. Kementerian Agama/*Ministry of Religious Affair*
2. Kementerian Pendidikan dan Kebudayaan/*Ministry of Education and Culture*
3. Kementerian Dalam Negeri/*Ministry of Home Affairs*
4. Badan Pusat Statistik/*BPS-Statistics Indonesia*
5. Kantor Kecamatan/*SubDistrict Office*
6. Dinas Kependudukan dan Pencatatan Sipil (Disdukcapil)/ *Department of Population and Civil Registration (Disdukcapil)*
7. Dinas Pemberdayaan Masyarakat dan Desa Kabupaten Garut
8. Dinas Kesehatan Kabupaten Garut / *Garut Regency Health Office*

<https://garutkab.bps.go.id>

KEPALA BPS GARUT
CHIEF STATISTICIAN OF GARUT



DODY GUNAWAN YUSUF, S.Si



KATA PENGANTAR

Kecamatan Sukaresmi Dalam Angka 2022 ini mengalami perubahan format sesuai dengan kebijakan nasional, namun data-data yang sebelumnya pernah ada, akan tetap kami upayakan tampil melalui tabel statis dan dinamis pada website kami garutkab.bps.go.id.

Kecamatan Sukaresmi Dalam Angka ini semakin banyak diminati karena sebagai sumber referensi oleh para perencana kebijakan, peneliti, dosen, mahasiswa serta para pembaca yang membutuhkan informasi statistik yang komprehensif.

Penghargaan dan ucapan terima kasih yang tulus kami sampaikan kepada segenap instansi pemerintah dilingkungan Pemerintah Kabupaten Garut yang telah berkenan menyumbangkan data dan informasi hingga terwujudnya publikasi ini.

Publikasi ini tentunya masih mengandung keterbatasan. Kritik dan saran dari semua pihak sangat diharapkan untuk perbaikan dan kesempurnaan publikasi yang akan datang. Kritik dan saran dapat dialamatkan ke: bps3205@bps.go.id. Kepada semua pihak yang telah ikut terlibat dalam penyusunan publikasi ini kami mengucapkan banyak terima kasih.

Harapan kami semoga buku ini dapat bermanfaat bagi kita semua dalam menyusun perencanaan dan melaksanakan pembangunan serta berbagai kajian ilmiah.

Garut , September 2022
Kepala BPS
Garut

Doc, Sarimanus, S.Si



PREFACE

Sukaresmi SubDistrict In Figures 2022 has changed the format in accordance with national policy, but the data that had previously been there, we will continue to try to appear through static and dynamic tables on our website garutkab.bps.go.id.

Sukaresmi SubDistrict in this figure more and more in demand because as a source of reference by policy planners, researchers, lecturers, students and readers who need comprehensive statistical information.

Our sincere appreciation and gratitude goes to all government agencies in the Garut Regency Government who have been willing to contribute data and information until the realization of this publication.

This publication certainly contains limitations. Criticism and suggestions from all parties are expected to improve and perfect future publications. Criticisms and suggestions can be addressed to: bps3205@bps.go.id. We would like to thank all those who have been involved in the preparation of this publication.

We hope that this book can be useful for all of us in planning and carrying out development and various scientific studies

Garut, September 2022
Chief Statistician of
Garut

Dody Gunawan Yusuf, S.Si

DAFTAR ISI/CONTENTS

	Halaman <i>Page</i>
Kata Pengantar	xi
Preface	xii
Daftar Isi/Contents	xiii
Daftar Tabel/ <i>List of Tables</i>	xv
Daftar Gambar/ <i>List of Figures</i>	xxi
Penjelasan Umum/ <i>Explanatory Notes</i>	xxiii
Daftar Singkatan/ <i>List of Abbreviation</i>	xxv
1. Geografi / <i>Geography</i>	1
2. Pemerintahan/ <i>Government</i>	9
3. Penduduk/ <i>Population</i>	17
4. Sosial dan Kesejahteraan Rakyat/ <i>Social and Welfare</i>	25
5. Pertanian/ <i>Agriculture</i>	53
6. Pariwisata, Transportasi, dan Komunikasi/ <i>Tourism, Transportation, and Communication</i>	71
7. Perbankan, Koperasi, dan Perdagangan/ <i>Banking, Cooperative, and Trade</i>	83

DAFTAR TABEL/LIST OF TABLES

	Halaman Page
1. GEOGRAFI /GEOGRAPHY	
1.1 Luas Daerah Menurut Desa/Kelurahan di Kecamatan Sukaresmi, 2021 <i>Total Area by Villages/Kelurahan in Sukaresmi Subdistrict, 2021</i>	6
1.2 Jarak ke Ibukota Kecamatan dan Ibukota Kabupaten/Kota Menurut Desa/Kelurahan di Kecamatan Sukaresmi (km), 2021 <i>Distance to the Subdistrict Capital and Regency/Municipal Capital by Villages/Kelurahan in Sukaresmi Subdistrict (km), 2021.....</i>	7
2. PEMERINTAHAN/GOVERNMENT	
2.1 WILAYAH ADMINISTRATIF ADMINISTRATIVE AREA	
2.1.1 Jumlah Rukun Warga (RW) dan Rukun Tetangga (RT) Menurut Desa/Kelurahan di Kecamatan Sukaresmi, 2021 <i>Number of Rukun Warga and Rukun Tetangga by Villages/ Kelurahan in Sukaresmi Subdistrict, 2021</i>	14
2.2 SUMBER DAYA MANUSIA HUMAN RESOURCES	
2.2.1 Jumlah PNS Menurut Golongan/Ruang dan Jenis Kelamin di Kantor Kecamatan Sukaresmi, 2021 <i>Number of Civil Servants By Group/Space and Gender in the District Office Sukaresmi, 2021</i>	15
2.2.2 Jumlah PNS Menurut Tingkat Pendidikan dan Jenis Kelamin di Kantor Kecamatan Sukaresmi, 2021 <i>Number of Civil Servants According to Education and Gender in the District Office Sukaresmi, 2021</i>	16
3. PENDUDUK/POPULATION	
3.1 Penduduk, Distribusi Persentase Penduduk, dan Rasio Jenis Kelamin Penduduk Menurut Desa/ Kelurahan di Kecamatan Sukaresmi, 2021	

	<i>Population, Percentage Distribution of Population, and Population Sex Ratio by Villages/Kelurahan in Sukaresmi Subdistrict, 2021</i>	22
3.2	Jumlah Penduduk Menurut Kelompok Umur dan Jenis Kelamin di Kecamatan Sukaresmi, 2021 <i>Population by Age Groups and Sex in Sukaresmi Subdistrict, 2021.....</i>	24
4.	SOSIAL DAN KESEJAHTERAAN RAKYAT/SOCIAL AND WELFARE	
4.1	PENDIDIKAN EDUCATION	
4.1.1	Banyaknya Desa ¹ /Kelurahan yang Memiliki Fasilitas Sekolah Menurut Tingkat Pendidikan di Kecamatan Sukaresmi, 2021 <i>Number of Villages¹/Kelurahan Having Educational Facilities by Educational Level in Sukaresmi Subdistrict, 2021</i>	31
4.1.2	Jumlah Sekolah Menurut Tingkat Pendidikan di Kecamatan Sukaresmi, 2020/2021 dan 2021/2022 <i>Number of Schools by Educational Level in Sukaresmi Subdistrict, 2020/2021 and 2021/2022.....</i>	32
4.1.3	Jumlah Guru Menurut Tingkat Pendidikan di Kecamatan Sukaresmi, 2020/2021 dan 2021/2022 <i>Number of Teachers by Educational Level in Sukaresmi Subdistrict, 2020/2021 and 2021/2022.....</i>	33
4.1.4	Jumlah Murid Menurut Tingkat Pendidikan di Kecamatan Sukaresmi, 2020/2021 dan 2021/2022 <i>Number of Pupils by Educational Level in Sukaresmi Subdistrict, 2020/2021 and 2021/2022.....</i>	34
4.2	KESEHATAN HEALTH	
4.2.1	Banyaknya Desa ¹ /Kelurahan yang Memiliki Sarana Kesehatan Menurut Jenis Sarana Kesehatan di Kecamatan Sukaresmi, 2021 <i>Number of Villages¹/Kelurahan Health Facilities by Type of Health Facilities in Sukaresmi Subdistrict, 2021</i>	35
4.2.2	Banyaknya Warga Penderita Kekurangan Gizi Menurut Desa/Kelurahan di Kecamatan Sukaresmi, 2021 <i>Number of People with Malnutrition by Villages/Kelurahan in Sukaresmi Subdistrict, 2021.....</i>	36

**4.3 PERUMAHAN DAN LINGKUNGAN
HOUSING AND ENVIRONMENT**

4.3.1	Banyaknya Desa/Kelurahan Menurut Sumber Air Minum Sebagian Besar Keluarga di Kecamatan Sukaresmi, 2021 <i>Number of Villages/Kelurahan by Drinking Water Source of Majority Family in Sukaresmi Subdistrict, 2021</i>	37
4.3.2	Banyaknya Keluarga Menurut Desa/Kelurahan dan Jenis Pengguna Listrik di Kecamatan Sukaresmi, 2021 <i>Number of Family by Villages/Kelurahan and Type of Electricity Consumer in Sukaresmi Subdistrict, 2021</i>	38
4.3.3	Banyaknya Desa/Kelurahan Menurut Sumber Penerangan Jalan Utama Desa/Kelurahan di Kecamatan Sukaresmi, 2021 <i>Number of Villages/Kelurahan by Source of Villages/Kelurahan's Main Street Illumination in Sukaresmi Subdistrict, 2021</i>	39
4.3.4	Banyaknya Desa/Kelurahan Menurut Penggunaan Fasilitas Tempat Buang Air Besar Sebagian Besar Keluarga di Kecamatan Sukaresmi, 2021 <i>Number of Villages/Kelurahan by Toilet Facility Used by Majority Family in Sukaresmi Subdistrict, 2021</i>	40
4.3.5	Banyaknya Desa/Kelurahan Menurut Jenis Bahan Bakar untuk Memasak yang Digunakan Sebagian Besar Keluarga di Kecamatan Sukaresmi, 2021 <i>Number of Villages/Kelurahan by Type of Cooking Fuel Used by Majority Family in Sukaresmi Subdistrict, 2021</i>	41
4.4	AGAMA DAN SOSIAL LAINNYA RELIGION AND OTHER SOCIAL AFFAIRS	
4.4.1	Jumlah Tempat Peribadatan Menurut Desa/ Kelurahan di Kecamatan Sukaresmi, 2021 <i>Number of Worship Places by Villages/Kelurahan in Sukaresmi Subdistrict, 2021</i>	42
4.4.2	Banyaknya Kejadian Bencana Alam Menurut Desa/Kelurahan dan Jenis Bencana Alam di Kecamatan Sukaresmi, 2021 <i>Number of Natural Disaster Events by Villages/Kelurahan and Type of Natural Disaster in Sukaresmi Subdistrict, 2021</i>	43
4.4.3	Banyaknya Korban Jiwa Akibat Bencana Alam Menurut Desa/ Kelurahan dan Jenis Bencana Alam di Kecamatan Sukaresmi, 2021	

	Halaman Page
	46
4.4.4	49
4.4.5	51
5.	
5.1	58
5.2	60
5.3	62
5.4	63
5.5	64

5.6	<p>Produksi Tanaman Hias Menurut Jenis Tanaman di Kecamatan Sukaresmi (tangkai), 2018–2021 <i>Production of Ornamental Plants by Kind of Plant n Sukaresmi Subdistrict (stalks), 2018–2021</i></p>	66
5.7	<p>Produksi Buah-Buahan Menurut Jenis Tanaman di Kecamatan Sukaresmi (kuintal), 2018–2021 <i>Production of Annual Fruits by Kind of Plant in Sukaresmi Subdistrict (quintal), 2018–2021</i></p>	68
6.	PARIWISATA, TRANSPORTASI, DAN KOMUNIKASI/TOURISM, TRANSPORTATION, AND COMMUNICATION	
6.1	PARIWISATA TOURISM	
6.1.1	<p>Jumlah Sarana Akomodasi Menurut Desa/Kelurahan dan Jenis Akomodasi di Kecamatan Sukaresmi, 2021 <i>Number of Accomodation Facilities by Villages/Kelurahan and Type of Accomodation in Sukaresmi Subdistrict, 2021</i></p>	76
6.2	TRANSPORTASI TRANSPORTATION	
6.2.1	<p>Prasarana dan Sarana Transportasi Antar Desa/Kelurahan Menurut Desa/Kelurahan di Kecamatan Sukaresmi, 2021 <i>Inter-Villages/Kelurahan Transportation Infrastructure and Facilities by Villages/Kelurahan in Sukaresmi Subdistrict, 2021</i></p>	77
6.3	KOMUNIKASI COMMUNICATION	
6.2.2	<p>Keberadaan Kantor Pos/Pos Pembantu/Rumah Pos, Pos Keliling, dan Perusahaan/Agen Jasa Ekspedisi Swasta Menurut Desa/Kelurahan di Kecamatan Sukaresmi, 2021 <i>Number of Post Office/Subsidiary of Post Office, Mobile Portal Service, Private Expedition Service Company by Villages/Kelurahan in Sukaresmi Subdistrict, 2021</i></p>	79
6.3.1	<p>Jumlah Menara Telepon seluler dan Operator Layanan Komunikasi Telepon Seluler Menurut Desa/ Kelurahan di Kecamatan Sukaresmi, 2021</p>	

	<i>Number of Base Transceiver Station (BTS) and Cellular Phone Communication Service Operators by Villages/Kelurahan in Sukaresmi Subdistrict, 2021</i>	80
6.3.2	Kekuatan Sinyal Telepon Seluler dan Jenis Sinyal Internet Telepon Seluler Menurut Desa/Kelurahan di Kecamatan Sukaresmi, 2021 <i>The Strength of Cellular Phone Signal by Villages/Kelurahan in Sukaresmi Subdistrict, 2021</i>	81
7.	PERBANKAN, KOPERASI, DAN PERDAGANGAN/BANKING, COOPERATIVE, AND TRADE	
7.1	Banyaknya Sarana Lembaga Keuangan Bank Menurut Desa/ Kelurahan dan Jenis Bank di Kecamatan Sukaresmi, 2021 <i>Number of Bank by Villages/Kelurahan and Type of Bank in Sukaresmi Subdistrict, 2021</i>	88
7.2	Banyaknya Koperasi Aktif Menurut Menurut Desa/Kelurahan dan Jenis Koperasi di Kecamatan Sukaresmi, 2021 <i>Number of Cooperative by Villages/Kelurahan and Type of Cooperative in Sukaresmi Subdistrict, 2021</i>	89
7.3	Banyaknya Sarana Perdagangan Menurut Desa/Kelurahan dan Jenis Sarana Perdagangan di Kecamatan Sukaresmi, 2021 <i>Number of Trade Facilities by Villages/Kelurahan and Type of Trade Facilities in Sukaresmi Subdistrict, 2021</i>	91

DAFTAR GAMBAR/LIST OF FIGURES

		Halaman Page
1.1	Luas Daerah Menurut Desa/Kelurahan di Kecamatan Sukaresmi, 2021 <i>Total Area by Villages/Kelurahan in Sukaresmi Subdistrict, 2021</i>	4
1.2	Jarak ke Ibukota Kecamatan Menurut Desa/ Kelurahan di Kecamatan Sukaresmi (km), 2021 <i>Distance to the Subdistrict Capital by Village/Kelurahan in Sukaresmi Subdistrict (km), 2021.....</i>	5
2.1	Jumlah Rukun Warga (RW) dan Rukun Tetangga (RT) Menurut Desa/Kelurahan di Kecamatan Sukaresmi, 2021 <i>Number of Rukun Warga and Rukun Tetangga by Villages¹/ Kelurahan in Sukaresmi Subdistrict, 2021.....</i>	12
2.2	Jumlah PNS Menurut Tingkat Pendidikan dan Jenis Kelamin di Kantor Kecamatan Sukaresmi, 2021 <i>Number of Civil Servants According to Education and Gender in the District Office Sukaresmi, 2021</i>	13
3.1	Penduduk Menurut Desa/Kelurahan di Kecamatan Sukaresmi, 2021 <i>Population by Villages/Kelurahan in Sukaresmi Subdistrict, 2021</i>	20
3.2	Jumlah Penduduk Menurut Kelompok Umur dan Jenis Kelamin di Kecamatan Sukaresmi, 2021 <i>Population by Age Groups and Sex in Sukaresmi Subdistrict, 2021.....</i>	21
4.1	Banyaknya Desa ¹ /Kelurahan yang Memiliki Fasilitas Sekolah Menurut Tingkat Pendidikan di Kecamatan Sukaresmi, 2021 <i>Number of Villages¹/Kelurahan Having Educational Facilities by Educational Level in Sukaresmi Subdistrict, 2021</i>	29
4.2	Banyaknya Desa ¹ /Kelurahan yang Memiliki Sarana Kesehatan Menurut Jenis Sarana Kesehatan di Kecamatan Sukaresmi, 2021 <i>Number of Villages¹/Kelurahan Health Facilities by Type of Health Facilities in Sukaresmi Subdistrict, 2021</i>	30
5.1	Produksi Tanaman Biofarmaka Menurut Jenis Tanaman di Kecamatan Sukaresmi (kg), 2018–2021 <i>Production of Medicinal Plants by Kind of Plant in Sukaresmi Subdistrict (kg),2018–2021</i>	56

5.2	Luas Panen Tanaman Biofarmaka Menurut Jenis Tanaman di Kecamatan Sukaresmi (m ²), 2018–2021 <i>Harvested Area of Medicinal Plants by Kind of Plant in Sukaresmi Subdistrict (m²), 2018–2021</i>	57
6.1	Jumlah Menara Telepon seluler dan Operator Layanan Komunikasi Telepon Seluler Menurut Desa/ Kelurahan di Kecamatan Sukaresmi, 2021 <i>Number of Base Transceiver Station (BTS) and Cellular Phone Communication Service Operators by Villages/ Kelurahan in Sukaresmi Subdistrict, 2021</i>	74
6.2	Jumlah Sarana Akomodasi Menurut Desa/Kelurahan dan Jenis Akomodasi di Kecamatan Sukaresmi, 2021 <i>Number of Accomodation Facilities by Villages/Kelurahan and Type of Accomodation in Sukaresmi Subdistrict, 2021</i>	75
7.1	Banyaknya Sarana Lembaga Keuangan Bank Menurut Desa/ Kelurahan dan Jenis Bank di Kecamatan Sukaresmi, 2021 <i>Number of Bank by Villages/Kelurahan and Type of Bank in Sukaresmi Subdistrict, 2021</i>	86
7.2	Banyaknya Koperasi Aktif Menurut Menurut Desa/Kelurahan dan Jenis Koperasi di Kecamatan Sukaresmi, 2021 <i>Number of Cooperative by Villages/Kelurahan and Type of Cooperative in Sukaresmi Subdistrict, 2021</i>	87

PENJELASAN UMUM/EXPLANATORY NOTES

Tanda-tanda, satuan-satuan, dan lain-lainnya yang digunakan dalam publikasi ini adalah sebagai berikut:

Symbols, measurement units, and acronyms which are used in this publication, are as follows:

1. TANDA-TANDA/SYMBOLS

Data tidak tersedia/ <i>Data not available</i>	: ...
Tidak ada atau nol / <i>Null or zero</i>	: -
Data dapat diabaikan/ <i>Data negligible</i>	: 0
Tanda decimal/ <i>Decimal point</i>	: ,
Data tidak dapat ditampilkan/ <i>Not applicable</i>	: NA
Angka estimasi/ <i>Estimated figures</i>	: e
Angka diperbaiki/ <i>Revised figures</i>	: r
Angka sementara/ <i>Preliminary figures</i>	: x
Angka sangat sementara/ <i>Very preliminary figures</i>	: xx
Angka sangat sangat sementara/ <i>Very very preliminary figures</i>	: xxx

2. SATUAN/UNITS

barel/ <i>barrel</i>	: 158,99 liter/ <i>litres</i> = 1/6,2898 m ³
hektar (ha)/ <i>hectare (ha)</i>	: 10 000 m ²
kilometer (km)/ <i>kilometres (km)</i>	: 1 000 meter/ <i>meters (m)</i>
knot/ <i>knot</i>	: 1,8523 km/jam (<i>km/hour</i>)
kuintal/ <i>quintal</i>	: 100 kg
KWh	: 1 000 Watt hour
MWh	: 1 000 KWh
liter (untuk beras)/ <i>litre (for rice)</i>	: 0,80 kg
MMSCF	: 1/35,3 m ³
metrik ton (m.ton)/ <i>metric ton (m. ton)</i>	: 0,98421 long ton = 1 000 kg
ons/ <i>ounce</i>	: 28,31 gram/ <i>grams</i>
ton	: 1 000 kg

Satuan lain: buah, dus, butir, helai/lembar, kaleng, batang, pulsa, ton kilometer (ton-km), jam, menit, persen (%).

Other units: unit, pack, pieces, sheet, tin, pulse, ton-kilometres(ton-km), hour, minute, percent (%).

Perbedaan angka di belakang koma disebabkan oleh pembulatan angka.

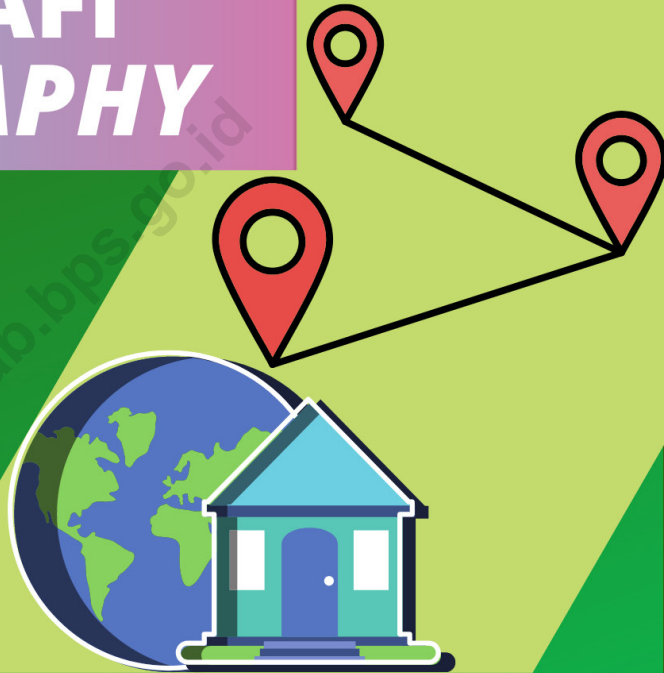
The difference in decimal numbers is caused by rounding.

DAFTAR SINGKATAN/LIST OF ABBREVIATION

SI	: Stasiun Iklim/ <i>Climate Station</i>
SMPK	: Stasiun Meterologi Pertanian Khusus/ <i>Special Agricultural Meteorological Station</i>
t.t	: Tempat tidur/ <i>Bed</i>
BCG	: Bacillus Calmette Guerin
DPT	: Difteri, Pertusis, Tetanus/ <i>Diphtheria, Tetanus, and Pertussis</i>
TT	: Tetanus Toxoid
IOT	: Industri Obat Tradisional/ <i>Traditional Medicine Industry</i>
IKOT	: Industri Kecil Obat Tradisional/ <i>Traditional Medicine Small Industry</i>
Alkes	: Alat kesehatan/ <i>Health Kits</i>
PKRT	: Perbekalan Kesehatan Rumah tangga/ <i>Household Health Logistics</i>
Kompl	: Komplemen/ <i>Complement</i>
IRTP	: Industri Pangan Produksi Rumah Tangga/ <i>Foods Home Industry</i>
PBF	: Pedagang Besar Farmasi/ <i>Pharmacy Whole-seller</i>
GFK	: Gudang Farmasi Kab/Kota/Regency/ <i>Municipality Pharmacy Warehouse</i>
RB	: Rumah Bersalin/ <i>Delivery House</i>
Pustu	: Puskesmas pembantu/ <i>Auxiliary Public Health Center</i>
BP	: Balai Pengobatan/ <i>Polyclinic</i>
TPS	: Tempat Pembuangan Sampah Sementara / <i>landfill</i>
Jamkesmas	: Jaminan kesehatan masyarakat miskin/ <i>Poor public health insurance</i>
PJKMU	: Program Jaminan Kesehatan Masyarakat Umum/ <i>General Public Health Insurance Program</i>
SIUP	: Surat Ijin Usaha Perdagangan/ <i>Trading Permission Letter</i>
TDP	: Tanda Daftar Perusahaan/ <i>Company Registration Identity</i>
API	: Angka Pengenal Importir/ <i>Importer's Identity Number</i>

BAB 1

GEOGRAFI *GEOGRAPHY*



ULASAN

Kecamatan Sukaresmi mempunyai luas wilayah sekitar 2.141,5 Ha, dengan batas-batas wilayah sebagai berikut :

- Sebelah Utara : Kecamatan Pasirwangi dan Samarang
- Sebelah Timur : Kecamatan Bayongbong.
- Sebelah Selatan : Kecamatan Cisurupan
- Sebelah Barat : Kabupaten Bandung.

Kecamatan Sukaresmi ini sebagian besar desanya terletak di daerah punggung bukit dan daerah dataran.

DESCRIPTION

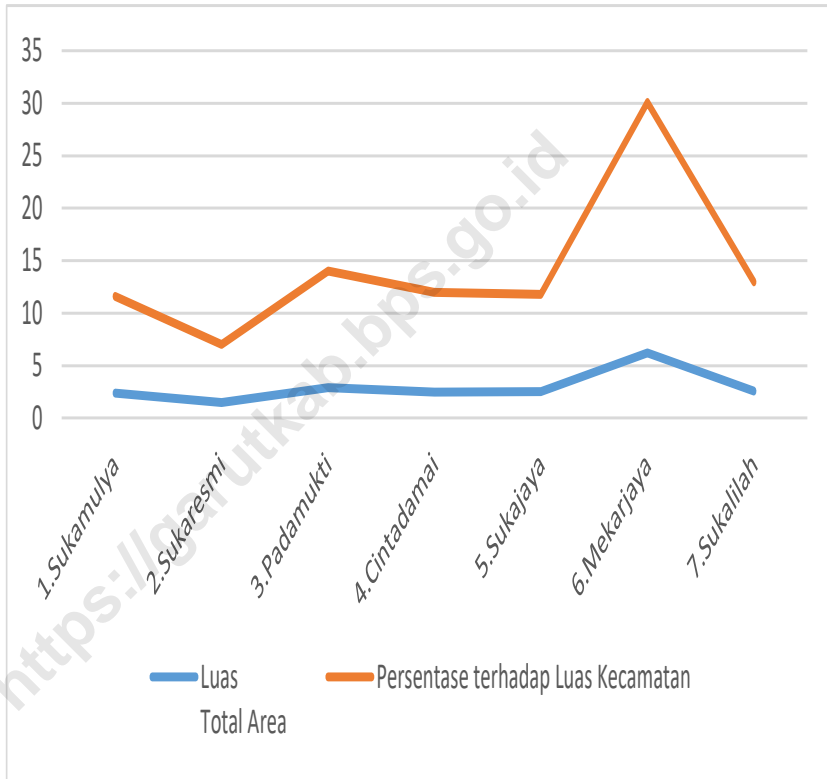
Sub District of Sukaresmi has total area approximately 2.141,5 Ha, with area boundaries as shown below:

- North side, by at sub District of Pasirwangi and Samarang*
- East side, by sub District of Bayongbong..*
- South side, by at sub District of Cisurupan.*
- West side, by regency of Bandung.*

Syb district sykaresmi this most of the village are located in the ridge area and the plain area

Gambar 1.1
Figures

Luas Daerah Menurut Desa/Kelurahan di Kecamatan Sukaresmi, 2021
Total Area by Villages/Kelurahan in Sukaresmi Subdistrict, 2021

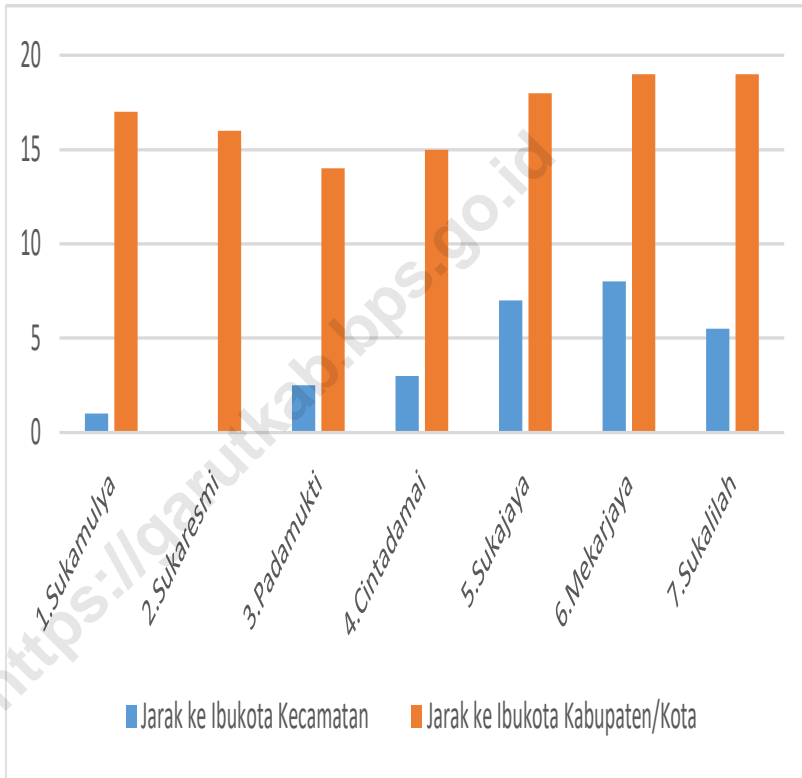


Catatan/Note: ...

Sumber/Source: Kementerian Dalam Negeri/Ministry of Home Affairs

Gambar 1.2
Figures

Jarak ke Ibukota Kecamatan Menurut Desa/Kelurahan di Kecamatan Sukaresmi (km), 2021
Distance to the Subdistrict Capital by Village/Kelurahan in Sukaresmi Subdistrict (km), 2021



Catatan/Note: ...

Sumber/Source: BPS, Pendataan Potensi Desa (Podes) 2021/BPS-Statistics Indonesia, Village Potential Data Collecting 2021

Tabel 1.1 Luas Daerah Menurut Desa/Kelurahan di Kecamatan Sukaesmi, 2021
Table Total Area by Villages/Kelurahan in Sukaesmi Subdistrict, 2021

Desa/Kelurahan Village/Kelurahan	Luas Total Area (km ² /sq.km)	Persentase terhadap Luas Kecamatan Percentage to Subdistrict Area
(1)	(2)	(3)
1.Sukamulya	2,4	11,6
2.Sukaesmi	1,48	7,0
3.Padamukti	2,92	14,0
4.Cintadamai	2,46	12,0
5.Sukajaya	2,53	11,8
6.Mekarjaya	6,24	30,1
7.Sukalilah	2,57	13,0
Kecamatan Sukaesmi	20,6	100

Catatan/Note: ...

Sumber/Source: Kementerian Dalam Negeri/Ministry of Home Affairs

Tabel 1.2
Table

Jarak ke Ibukota Kecamatan dan Ibukota Kabupaten/Kota Menurut Desa/Kelurahan di Kecamatan Sukaresmi (km), 2021
Distance to the Subdistrict Capital and Regency/Municipal Capital by Villages/Kelurahan in Sukaresmi Subdistrict (km),

Desa/Kelurahan <i>Village/Kelurahan</i>	Jarak ke Ibukota Kecamatan <i>Distance to Subdistrict Capital</i>	Jarak ke Ibukota Kabupaten/ Kota <i>Distance to Regency/Municipal Capital</i>
(1)	(2)	(3)
1.Sukamulya	1	17
2.Sukaresmi	0	16
3.Padamukti	2,5	14
4.Cintadamai	3	15
5.Sukajaya	7	18
6.Mekarjaya	8	19
7.Sukalilah	5,5	19
Kecamatan Sukaresmi		

Catatan/Note: ...

Sumber/Source: BPS, Pendataan Potensi Desa (Podes) 2021/BPS-Statistics Indonesia, Village Potential Data Collecting 2021

02

**PEMERINTAHAN
GOVERNMENT**

<https://garutkab.bps.go.id>



INFOGRAFIS
PEMBATAS BAB 02

ULASAN

Data yang disajikan pada bab ini mencakup data-data pemerintahan, aparatur di lingkungan kantor kecamatan, serta unit pelaksana yang berada di bawah lingkup kecamatan.

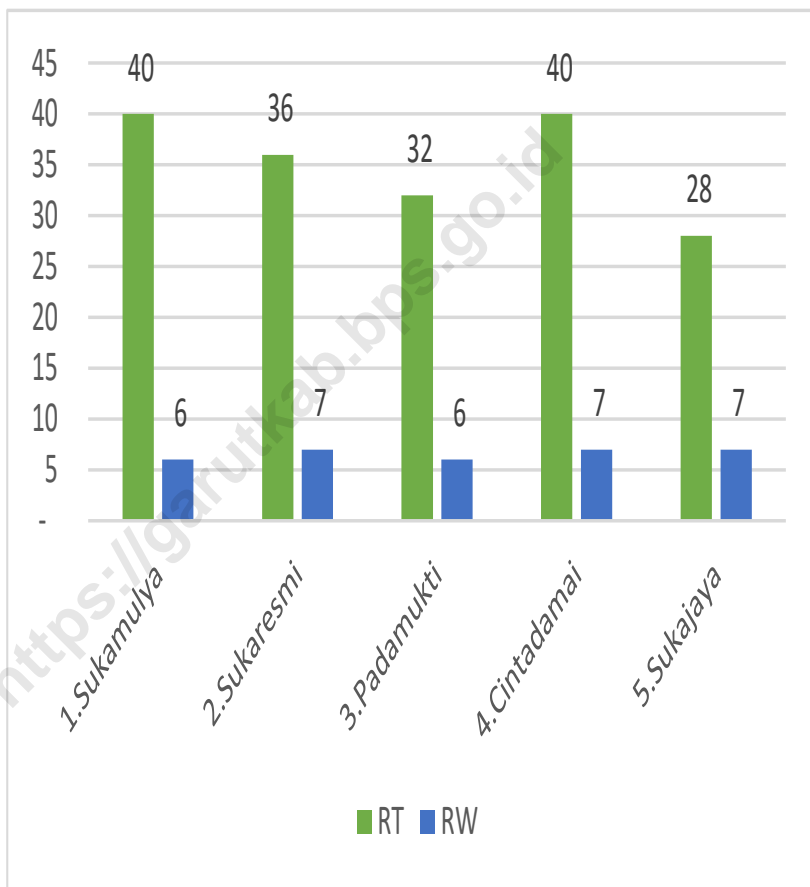
DESCRIPTION

Data presented in this chapter contains data on government, personnel in the sub-district office, and implementing units that are under the sub-district allocation.

<https://garutkab.bps.go.id>

Gambar 2.1
Figures

Jumlah Rukun Warga (RW) dan Rukun Tetangga (RT) Menurut Desa/Kelurahan di Kecamatan Sukaresmi, 2021
Number of Rukun Warga and Rukun Tetangga by Villages¹/Kelurahan in Sukaresmi Subdistrict, 2021

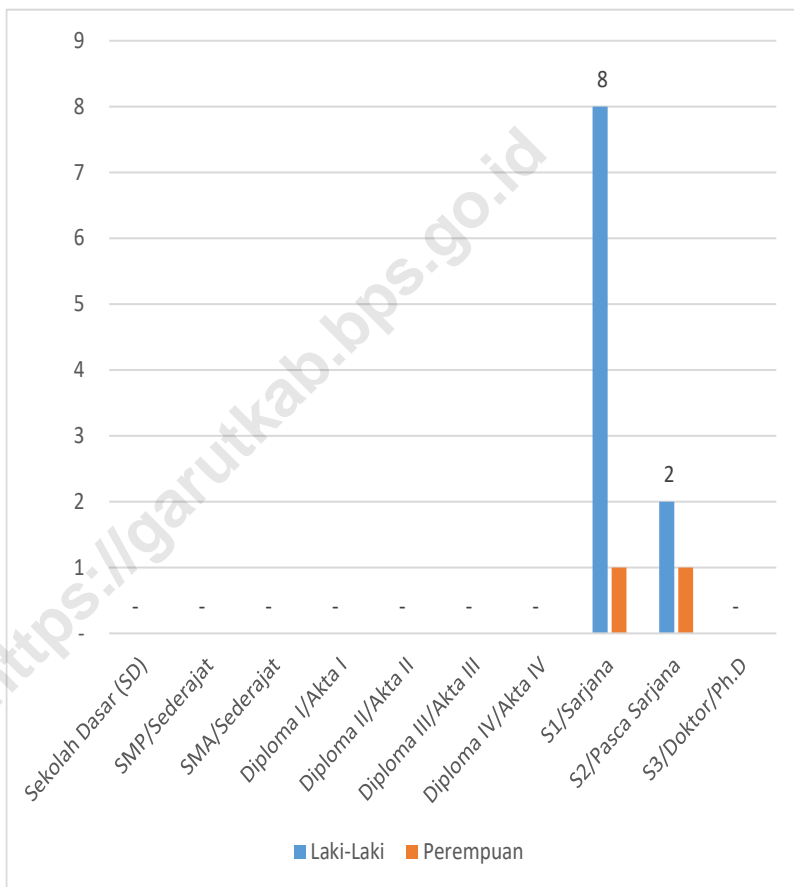


Catatan/Note: ...

Sumber/Source: Dinas Pemberdayaan Masyarakat dan Desa Kabupaten Garut

Gambar 2.2
Figures

Jumlah PNS Menurut Tingkat Pendidikan dan Jenis Kelamin di Kantor Kecamatan Sukaresmi, 2021
Number of Civil Servants According to Education and Gender in the District Office Sukaresmi, 2021



Catatan/Note: ...

Sumber/Source: Kantor Kecamatan/SubDistrict Office

2.1 WILAYAH ADMINISTRATIF ADMINISTRATIVE AREA

Tabel 2.1.1 Jumlah Rukun Warga (RW) dan Rukun Tetangga (RT) Menurut Desa/Kelurahan di Kecamatan Sukaresmi, 2021
Table *Number of Rukun Warga and Rukun Tetangga by Villages'/Kelurahan in Sukaresmi Subdistrict, 2021*

Desa/Kelurahan Village/Kelurahan	Rukun Warga (RW) Rukun Warga	Rukun Tetangga (RT) Rukun Tetangga
(1)	(2)	(3)
1.Sukamulya	40	6
2.Sukaresmi	36	7
3.Padamukti	32	6
4.Cintadamai	40	7
5.Sukajaya	28	7
6.Mekarjaya	42	7
7.Sukalilah	33	7
Kecamatan Sukaresmi	251	47

Catatan/Note: ...

Sumber/Source: Dinas Pemberdayaan Masyarakat dan Desa Kabupaten Garut

2.2 SUMBER DAYA MANUSIA HUMAN RESOURCES

Tabel 2.2.1 Jumlah PNS Menurut Golongan/Ruang dan Jenis Kelamin di Kantor Kecamatan Sukaresmi, 2021
Table *Number of Civil Servants By Group/Space and Gender in the District Office Sukaresmi, 2021*

Golongan/Ruang <i>Room type</i>	Laki-Laki <i>Male</i>	Perempuan <i>Female</i>	Jumlah <i>Total</i>
(1)	(2)	(3)	(4)
IVd	-	-	-
IVc	1	0	1
IVb	-	-	-
IVa	1	1	2
IIIId	1	0	1
IIIc	3	0	3
IIIb	1	1	2
IIIa	3	0	3
IIId	-	-	-
IIc	-	-	-
IIb	-	-	-
IIa	-	-	-
Id	-	-	-
Ic	-	-	-
Ib	-	-	-
Ia	-	-	-
Kecamatan Sukaresmi	10	2	12

Catatan/Note: ...

Sumber/Source: Kantor Kecamatan/SubDistrict Office

Tabel 2.2.2
Table

Jumlah PNS Menurut Tingkat Pendidikan dan Jenis Kelamin di Kantor Kecamatan Sukaresmi, 2021
Number of Civil Servants According to Education and Gender in the District Office Sukaresmi, 2021

Tingkat Pendidikan <i>Educational Level</i>	Laki-Laki <i>Male</i>	Perempuan <i>Female</i>	Jumlah <i>Total</i>
(1)	(2)	(3)	(4)
Sekolah Dasar (SD) <i>Primary School</i>	0	0	0
SMP/Sederajat <i>Junior High School</i>	0	0	0
SMA/Sederajat <i>Senior High School</i>	0	0	0
Diploma I/Akta I <i>Diploma I/Akta I</i>	0	0	0
Diploma II/Akta II <i>Diploma II/Akta II</i>	0	0	0
Diploma III/Akta III <i>Diploma III/Akta III</i>	0	0	0
Diploma IV/Akta IV <i>Diploma IV/Akta IV</i>	0	0	0
S1/Sarjana <i>Under Graduate/Bachelor</i>	8	1	9
S2/Pasca Sarjana <i>Graduate</i>	2	1	3
S3/Doktor/Ph.D <i>Post Graduate</i>	0	0	0
Jumlah/Total	10	2	12

Catatan/Note: ...

Sumber/Source: Kantor Kecamatan/SubDistrict Office

03

**PENDUDUK
POPULATION**



**INFOGRAFIS
PEMBATAS BAB 03**

<https://garutkab.bps.go.id>

ULASAN

Pada bab ini dapat dicari beragam tabel yang berhubungan dengan masalah demografi di Kecamatan, seperti jumlah penduduk, penduduk menurut kelompok umur, Kemudian dilengkapi dengan data rasio jenis kelamin dan persentasi penduduk di kecamatan tersebut.

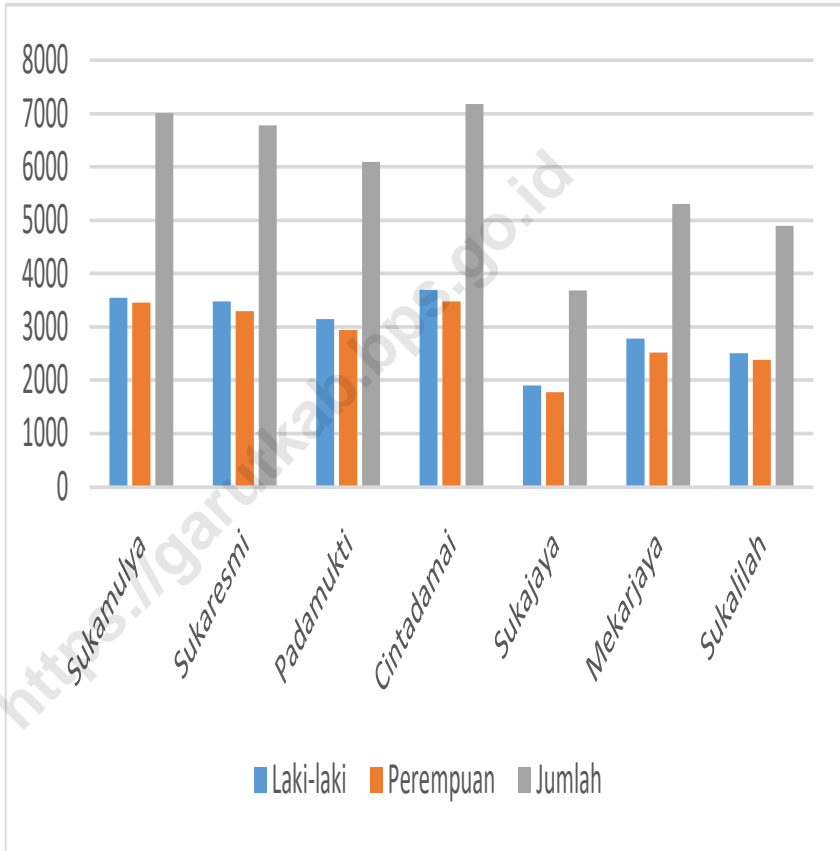
DESCRIPTION

In this chapter, various tables related to demographic problems in the sub-district, such as population, population by age group can be searched, then equipped with data on the sex ratio and the percentage of the population in the sub-district.

<https://garutkab.bps.go.id>

Gambar 3.1
Figures

Penduduk Menurut Desa/Kelurahan di Kecamatan Sukaresmi, 2021
Population by Villages/Kelurahan in Sukaresmi Subdistrict, 2021

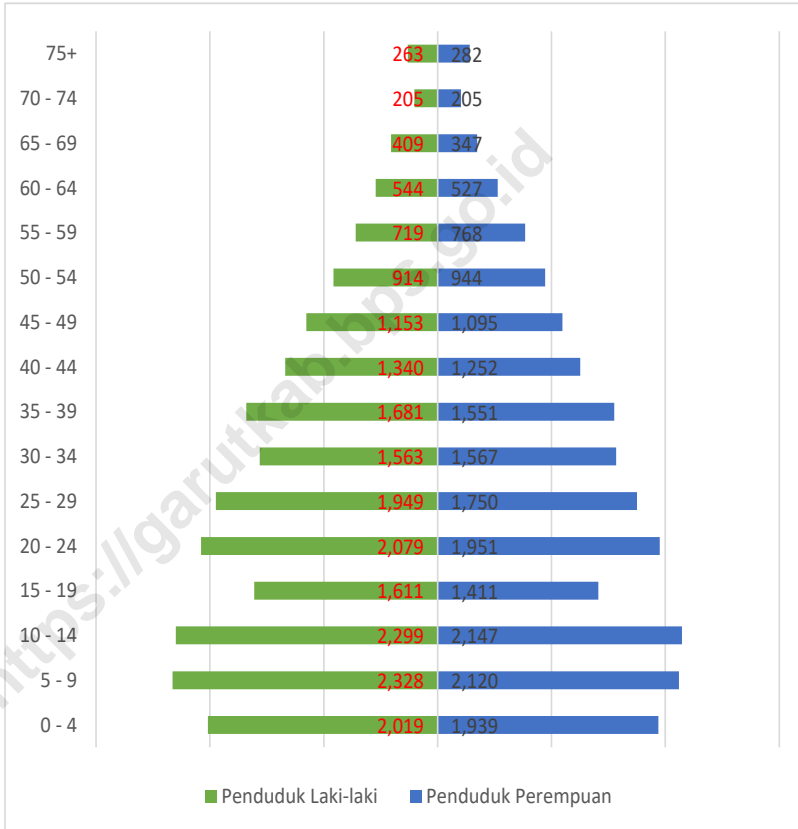


Catatan/Note: ...

Sumber/Source: Data Administrasi Dinas Kependudukan dan Pencatatan Sipil (Disdukcapil) / Administrative Data of the Population and Civil Registration Service (Disdukcapil)

Gambar 3.2
Figures

Jumlah Penduduk Menurut Kelompok Umur dan Jenis Kelamin di Kecamatan Sukaresmi, 2021
Population by Age Groups and Sex in Sukaresmi Subdistrict, 2021



Catatan/Note: ...

Sumber/Source: Data Administrasi Dinas Kependudukan dan Pencatatan Sipil (Disdukcapil) / Administrative Data of the Population and Civil Registration Service (Disdukcapil)

Tabel
Table 3.1

Penduduk, Distribusi Persentase Penduduk, dan Rasio Jenis Kelamin Penduduk Menurut Desa/Kelurahan di Kecamatan Sukaresmi, 2021
Population, Percentage Distribution of Population, and Population Sex Ratio by Villages/Kelurahan in Sukaresmi Subdistrict, 2021

Desa/Kelurahan Village/Kelurahan	Penduduk/Population		
	Laki-Laki/Male	Perempuan/Female	Jumlah/Total
(1)	(2)	(3)	(4)
1.Sukamulya	3 552	3 453	7 005
2.Sukaresmi	3 475	3 301	6 776
3.Padamukti	3 147	2 944	6 091
4.Cintadamai	3 701	3 481	7 182
5.Sukajaya	1 907	1 774	3 681
6.Mekarjaya	2 786	2 518	5 304
7.Sukalilah	2 508	2 385	4 893
Kecamatan Sukaresmi	21 076	19 856	40 932

Lanjutan Tabel/*Continued Table 3.1*

Desa/Kelurahan Village/Kelurahan	Persentase Penduduk Percentage of Total Population	Rasio Jenis Kelamin Penduduk Population Sex Ratio
(1)	(5)	(7)
1.Sukamulya	102,9	8,34
2.Sukaesmi	105,3	8,07
3.Padamukti	106,9	7,25
4.Cintadamai	106,3	8,55
5.Sukajaya	107,5	4,38
6.Mekarjaya	110,6	6,32
7.Sukalilah	105,2	5,83
Kecamatan Sukaesmi	106,14	48,74

Catatan/Note: ...

Sumber/Source: Data Administrasi Dinas Kependudukan dan Pencatatan Sipil (Disdukcapil) / *Administrative Data of the Population and Civil Registration Service (Disdukcapil)*

Tabel 3.2
Table

Jumlah Penduduk Menurut Kelompok Umur dan Jenis Kelamin di Kecamatan Sukaresmi, 2021
Population by Age Groups and Sex in Sukaresmi Subdistrict, 2021

Kelompok Umur Age Groups	Jenis Kelamin/Sex		
	Laki-Laki Male	Perempuan Female	Jumlah Total
(1)	(2)	(3)	(4)
0-4	2 019	1 939	3 958
5-9	2 328	2 120	4 448
10-14	2 299	2 147	4 446
15-19	1 611	1 411	3 022
20-24	2 079	1 951	4 030
25-29	1 949	1 750	3 699
30-34	1 563	1 567	3 130
35-39	1 681	1 551	3 232
40-44	1 340	1 252	2 592
45-49	1 153	1 095	2 248
50-54	914	944	1 858
55-59	719	768	1 487
60-64	544	527	1 071
65-69	409	347	756
70-74	205	205	410
75+	263	282	545
Kecamatan Sukaresmi	21 076	19 856	40 932

Catatan/Note: ...

Sumber/Source: Data Administrasi Dinas Kependudukan dan Pencatatan Sipil (Disdukcapil) / Administrative Data of the Population and Civil Registration Service (Disdukcapil)

BAB 4

SOSIAL DAN KESEJAHTERAAN RAKYAT SOCIAL AND WELFARE



ULASAN

Di bidang sosial menyangkut berbagai aspek yang memang dirasakan sangat kompleks. Karena selain berdampak terhadap masalah ekonomi juga berdampak pada masalah sosial politik masyarakat. Bahkan keberhasilan pembangunan dibidang sosial dapat dievaluasi dan dijadikan sebagai indikator tahun-tahun selanjutnya. Keberhasilan pembangunan dalam bidang sosial tidak hanya dapat dilihat dari bentuk fisik saja namun juga harus dilihat secara keseluruhan yaitu dari segi fisik maupun dari segi non fisik. Salah satu upaya dari pemerintah Kabupaten Garut dalam rangka pembangunan sosial budaya adalah dengan mengupayakan berbagai program yang langsung menyentuh masyarakat sebagai sasarannya diantaranya pembangunan di bidang pendidikan, kesehatan dan Keluarga Berencana, bidang Agama serta bidang sosial lainnya.

Pada bab ini data mengenai pendidikan menyajikan jumlah sekolah menurut tingkatan pendidikan yang di mulai dari tingkat SD sampai Sekolah Menengah (SMU/SMK).

Data mengenai kesehatan pada bab ini menyajikan jumlah sarana dan fasilitas kesehatan yang ada dikecamatan Sukaresmi mulai dari Puskesmas, Pustu sampai posyandu, termasuk jumlah tenaga kesehatan itu sendiri.

Data mengenai Agama dalam bab

DESCRIPTION

In the social field concerning various aspects that are felt very complex. Because in addition to impact on economic problems also impact on socio-political issues of society. Even the success of development in the social field can be evaluated and used as an indicator for the next years. The success of development in the social field not only can be seen from the physical form but also must be seen as a whole that is in terms of physical as well as in terms of non-physical One of the efforts of Garut regency government in the framework of socio-cultural development is to seek a variety of programs that directly touch the community as its targets such as development in the field of education, health and family planning, religion and other social fields.

In this chapter data on education presents the number of schools according to their level of education ranging from elementary to high school (high school / vocational) level.

Health data in this chapter presents the number of health facilities and facilities available in Sukaresmi District from Puskesmas, Pustu to Posyandu, including the number of health workers themselves ranging

Religion data in this chapter presents;

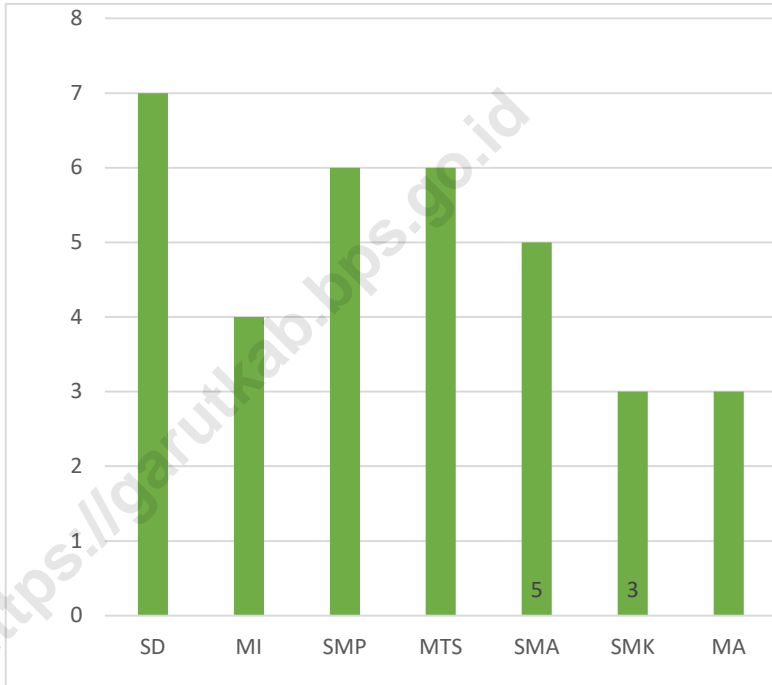
ini menyajikan; jumlah penduduk menurut agama yang dianut, tempat peribadatan.

the number of people according to the religion adopted, the place of worship.

<https://garutkab.bps.go.id>

Gambar 4.1
Figures

Banyaknya Desa¹/Kelurahan yang Memiliki Fasilitas Sekolah Menurut Tingkat Pendidikan di Kecamatan Sukaresmi, 2021
Number of Villages¹/Kelurahan Having Educational Facilities by Educational Level in Sukaresmi Subdistrict, 2021

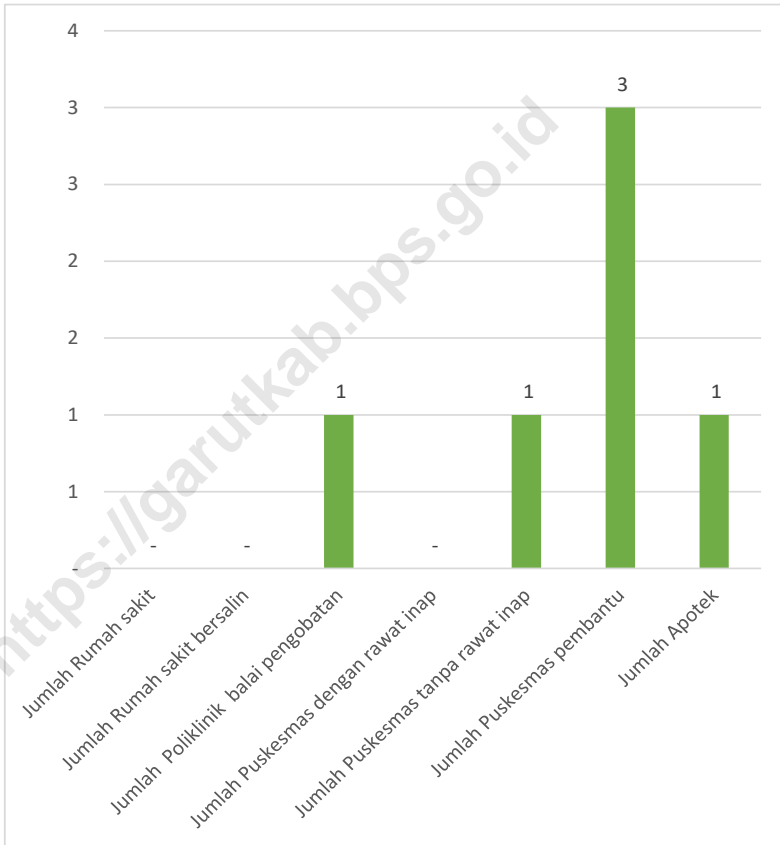


Catatan/Note: ¹ Desa pada tabel ini termasuk Unit Permukiman Transmigrasi (UPT) yang masih dibina oleh kementerian terkait/Villages in this table include Transmigration Settlement Unit which is still fostered by the relevant ministries.

Sumber/Source: BPS, Pendataan Potensi Desa (Podes) 2020 dan 2021/BPS-Statistics Indonesia, Village Potential Data Collecting 2020 and 2021

Gambar 4.2
Figures

Banyaknya Desa¹/Kelurahan yang Memiliki Sarana Kesehatan Menurut Jenis Sarana Kesehatan di Kecamatan Sukaresmi, 2021
Number of Villages¹/Kelurahan Health Facilities by Type of Health Facilities in Sukaresmi Subdistrict, 2021



Catatan/Note: ...

Sumber/Source: BPS, Pendataan Potensi Desa (Podes) 2019–2021/BPS-Statistics Indonesia, Village Potential Data Collecting 2019–2021

4.1 PENDIDIKAN EDUCATION

Tabel 4.1.1 Banyaknya Desa¹/Kelurahan yang Memiliki Fasilitas Sekolah Menurut Tingkat Pendidikan di Kecamatan Sukaresmi, 2021
Number of Villages¹/Kelurahan Having Educational Facilities by Educational Level in Sukaresmi Subdistrict, 2021

Tingkat Pendidikan Educational Level	2021
(1)	(2)
Sekolah Dasar (SD) <i>Primary School</i>	7
Madrasah Ibtidaiyah (MI) <i>Madrasah Ibtidaiyah</i>	4
Sekolah Menengah Pertama (SMP) <i>Junior High School</i>	6
Madrasah Tsanawiyah (MTs) <i>Madrasah Tsanawiyah (MTs)</i>	6
Sekolah Menengah Atas (SMA) <i>Senior High School</i>	5
Sekolah Menengah Kejuruan (SMK) <i>Vocational High School</i>	3
Madrasah Aliyah (MA) <i>Madrasah Aliyah</i>	3
Akademi/Perguruan Tinggi <i>Academy/University</i>	–

Catatan/Note: ¹Desa pada tabel ini termasuk Unit Permukiman Transmigrasi (UPT) yang masih dibina oleh kementerian terkait/
Villages in this table include Transmigration Settlement Unit which is still fostered by the relevant ministries.

Sumber/Source: BPS, Pendataan Potensi Desa (Podes) 2020 dan 2021/BPS-Statistics Indonesia, *Village Potential Data Collecting 2020 and 2021*

Tabel 4.1.2
Table

**Jumlah Sekolah Menurut Tingkat Pendidikan di
Kecamatan Sukaresmi, 2020/2021 dan 2021/2022
Number of Schools by Educational Level in Sukaresmi
Subdistrict, 2020/2021 and 2021/2022**

Tingkat Pendidikan Educational Level	Negeri/Public		Swasta/Private		Jumlah/Total	
	2020/2021	2021/2022	2020/2021	2021/2022	2020/2021	2021/2022
(1)	(2)	(3)	(4)	(5)	(6)	(7)
Taman Kanak-Kanak (TK) ¹ /Kindergarten ¹	-	-	5	5	5	5
Raudatul Athfal (RA) ² Raudatul Athfal (RA) ²	10	11
Sekolah Dasar (SD) ¹ Elementary Schools ¹	15	15	3	3	18	18
Madrasah Ibtidaiyah (MI) ² /Madrasah Ibtidaiyah (MI) ²	-	-	6	6	6	6
Sekolah Menengah Pertama (SMP) ¹ /Junior High Schools ¹	1	1	4	4	5	5
Madrasah Tsanawiyah (MTs) ² /Madrasah Tsanawiyah (MTs) ²	-	-	8	8	8	8
Sekolah Menengah Atas (SMA) ¹ /Senior High Schools ¹	-	-	4	4	4	4
Sekolah Menengah Kejuruan (SMK) ¹ Vocational High Schools ¹	-	-	3	3	3	3
Madrasah Aliyah (MA) ² Madrasah Aliyah (MA) ²	-	-	2	2	2	2

Catatan/Note: ³ Seluruh Raudatul Athfal (RA) berstatus swasta/All Raudatul Athfal (RA) are private

Sumber/Source: ¹ Kementerian Pendidikan, Kebudayaan, Riset, dan Teknologi, Sistem Data Pokok Pendidikan, data semester ganjil laporan sampai dengan 30 November 2021/Ministry of Education, Culture, Research, and Technology, Basic Education Data System, odd semester report data up to 30 November 2021

² Kementerian Agama, EMIS, data semester ganjil laporan sampai dengan 17 Februari 2022/Ministry of Religious Affairs, EMIS, odd semester report data up to 17 February 2022

Tabel 4.1.3
Table

Jumlah Guru Menurut Tingkat Pendidikan di Kecamatan Sukaresmi, 2020/2021 dan 2021/2022
Number of Teachers by Educational Level in Sukaresmi Subdistrict, 2020/2021 and 2021/2022

Tingkat Pendidikan Educational Level	Negeri/Public		Swasta/Private		Jumlah/Total	
	2020/2021	2021/2022	2020/2021	2021/2022	2020/2021	2021/2022
(1)	(2)	(3)	(4)	(5)	(6)	(7)
Taman Kanak-Kanak (TK) ¹ /Kindergarten ¹	-	-	22	21	22	21
Raudatul Athfal (RA) ² Raudatul Athfal (RA) ²	40	49
Sekolah Dasar (SD) ^{1,3} Elementary Schools ^{1,3}	133	120	14	11	147	131
Madrasah Ibtidaiyah (MI) ² /Madrasah Ibtidaiyah (MI) ²	-	-	55	67	55	67
Sekolah Menengah Pertama (SMP) ^{1,3} / Junior High Schools ^{1,3}	12	11	48	46	60	57
Madrasah Tsanawiyah (MTs) ² /Madrasah Tsanawiyah (MTs) ²	-	-	114	135	114	135
Sekolah Menengah Atas (SMA) ^{1,3} / Senior High Schools ^{1,3}	-	-	50	55	50	55
Sekolah Menengah Kejuruan (SMK) ^{1,3,4} Vocational High Schools ^{1,3,4}	-	-	49	44	49	44
Madrasah Aliyah (MA) ² Madrasah Aliyah (MA) ²	-	-	24	27	24	27

Catatan/Note: ³ Jumlah guru termasuk kepala sekolah dan guru/The total of teachers including headmaster and teacher.

⁴ Guru yang mengajar di dua sekolah atau lebih dihitung di masing-masing sekolah/Teacher who taught in two schools or more counted in every school.

Sumber/Source: ¹ Kementerian Pendidikan, Kebudayaan, Riset, dan Teknologi, Sistem Data Pokok Pendidikan, data semester ganjil laporan sampai dengan 30 November 2021/Ministry of Education, Culture, Research, and Technology, Basic Education Data System, odd semester report data up to 30 November 2021

² Kementerian Agama, EMIS, data semester ganjil laporan sampai dengan 17 Februari 2022/Ministry of Religious Affairs, EMIS, odd semester report data up to 17 February 2022

Tabel 4.1.4 Jumlah Murid Menurut Tingkat Pendidikan di Kecamatan Sukaresmi, 2020/2021 dan 2021/2022
Table Number of Pupils by Educational Level in Sukaresmi Subdistrict, 2020/2021 and 2021/2022

Tingkat Pendidikan Educational Level	Negeri/Public		Swasta/Private		Jumlah/Total	
	2020/2021	2021/2022	2020/2021	2021/2022	2020/2021	2021/2022
(1)	(2)	(3)	(4)	(5)	(6)	(7)
Taman Kanak-Kanak (TK) ¹ /Kindergarten ¹	-	-	232	243	232	243
Raudatul Athfal (RA) ² Raudatul Athfal (RA) ²	581	604
Sekolah Dasar (SD) ¹ Elementary Schools ¹	3 580	3 439	371	427	3 951	3 866
Madrasah Ibtidaiyah (MI) ² /Madrasah Ibtidaiyah (MI) ²	-	-	972	932	972	932
Sekolah Menengah Pertama (SMP) ¹ /Junior High Schools ¹	87	81	1 411	1 462	1 498	1 543
Madrasah Tsanawiyah (MTs) ² /Madrasah Tsanawiyah (MTs) ²	-	-	1 410	1 277	1 410	1 277
Sekolah Menengah Atas (SMA) ¹ /Senior High Schools ¹	-	-	623	735	623	735
Sekolah Menengah Kejuruan (SMK) ¹ Vocational High Schools ¹	-	-	574	626	574	626
Madrasah Aliyah (MA) ² Madrasah Aliyah (MA) ²	-	-	752	688	752	688

Catatan/Note: ...

Sumber/Source: ¹ Kementerian Pendidikan, Kebudayaan, Riset, dan Teknologi, Sistem Data Pokok Pendidikan, data semester ganjil laporan sampai dengan 30 November 2021/Ministry of Education, Culture, Research, and Technology, Basic Education Data System, odd semester report data up to 30 November 2021

² Kementerian Agama, EMIS, data semester ganjil laporan sampai dengan 17 Februari 2022/Ministry of Religious Affairs, EMIS, odd semester report data up to 17 February 2022

4.2 KESEHATAN HEALTH

Tabel 4.2.1 Banyaknya Desa¹/Kelurahan yang Memiliki Sarana Kesehatan Menurut Jenis Sarana Kesehatan di Kecamatan Sukaresmi, 2021
Number of Villages¹/Kelurahan Health Facilities by Type of Health Facilities in Sukaresmi Subdistrict, 2021

Jenis Sarana Kesehatan <i>Type of Health Facilities</i>	2021
(1)	(2)
Rumah Sakit <i>Hospital</i>	-
Rumah Sakit Bersalin <i>Maternity Hospital</i>	-
Poliklinik/Balai Pengobatan <i>Polyclinic</i>	1
Puskesmas Rawat Inap <i>Public Health Center with Inpatient Care</i>	-
Puskesmas Tanpa Rawat Inap <i>Public Health Center without Inpatient Care</i>	1
Apotek <i>Pharmacy</i>	3

Catatan/Note: ...

Sumber/Source: BPS, Pendataan Potensi Desa (Podes) 2019–2021/BPS-Statistics Indonesia, Village Potential Data Collecting 2019–2021

Tabel 4.2.2
Table

Banyaknya Warga Penderita Kekurangan Gizi Menurut Desa/Kelurahan di Kecamatan Sukaresmi, 2021
Number of People with Malnutrition by Villages/Kelurahan in Sukaresmi Subdistrict, 2021

Desa/Kelurahan Village/Kelurahan	2021
(1)	(2)
1.Sukamulya	-
2.Sukaresmi	-
3.Padamukti	-
4.Cintadamai	-
5.Sukajaya	-
6.Mekarjaya	-
7.Sukalilah	-
Kecamatan Sukaresmi	-

Catatan/Note: ...

Sumber/Source: Dinas Kesehatan Kabupaten Garut / Garut Regency Health Office

4.3 PERUMAHAN DAN LINGKUNGAN HOUSING AND ENVIRONMENT

Tabel 4.3.1 Banyaknya Desa/Kelurahan Menurut Sumber Air Minum Sebagian Besar Keluarga di Kecamatan Sukaresmi, 2021
Number of Villages/Kelurahan by Drinking Water Source of Majority Family in Sukaresmi Subdistrict, 2021

Sumber Air Minum Source of Drinking Water		2021
(1)	(2)	
Air Kemasan Bermerk/ <i>Branded Bottled Water</i>	-	
Air Isi Ulang/ <i>Refil Water</i>	3	
Leding Dengan Meteran/ <i>Metered Piped Water</i>	-	
Leding Tanpa Meteran/ <i>Non Metered Piped Water</i>	-	
Sumur Bor atau Pompa/ <i>Artesian Well or Pumped Water</i>	-	
Sumur/ <i>Well</i>	1	
Mata Air/ <i>Spring</i>	3	
Sungai/Danau/Kolam/ Waduk/Situ/ Embung/Bendungan/ <i>River/Lake/Pond/Reservoir/Dam</i>	-	
Air Hujan/ <i>Rainwater</i>	-	
Lainnya/ <i>Others</i>	-	

Catatan/Note: ...

Sumber/Source: BPS, Pendataan Potensi Desa (Podes) 2019–2021/*BPS-Statistics Indonesia, Village Potential Data Collecting 2019–2021*

Tabel 4.3.2 Banyaknya Keluarga Menurut Desa/Kelurahan dan Jenis Pengguna Listrik di Kecamatan Sukaresmi, 2021
Table *Number of Family by Villages/Kelurahan and Type of Electricity Consumer in Sukaresmi Subdistrict, 2021*

Desa/Kelurahan <i>Village/Kelurahan</i>	Pegguna Listrik <i>Electricity Consumer</i>			Bukan Pengguna Listrik <i>Not Electricity Consumer</i>
	PLN <i>State Electricity Company</i>	Non PLN <i>Non-State Electricity Company</i>	Jumlah <i>Total</i>	
(1)	(2)	(3)	(4)	(5)
1.Sukamulya	2 030	-	2 030	-
2.Sukaresmi	2 086	-	2 086	-
3.Padamukti	1 959	-	1 959	-
4.Cintadamai	2 394	-	2 394	-
5.Sukajaya	1 300	-	1 300	-
6.Mekarjaya	1 974	-	1 974	-
7.Sukalilah	1 453	-	1 453	-
Kecamatan Sukaresmi	34 836	-	34 836	-

Catatan/Note: ...

Sumber/Source: BPS, Pendataan Potensi Desa (Podes) 2021/BPS-Statistics Indonesia, Village Potential Data Collecting 2021

Tabel 4.3.3
Table

Banyaknya Desa/Kelurahan Menurut Sumber Penerangan Jalan Utama Desa/Kelurahan di Kecamatan Sukaresmi, 2021
Number of Villages/Kelurahan by Source of Villages/Kelurahan's Main Street Illumination in Sukaresmi Subdistrict, 2021

Sumber Penerangan Jalan Utama Source of Main Street Illumination	2021
(1)	(2)
Listrik Pemerintah/ <i>State Electricity</i>	7
Listrik Non Pemerintah/ <i>Non-State Electricity</i>	-
Non Listrik/ <i>Non-Electric</i>	-

Catatan/Note: ...

Sumber/Source: BPS, Pendataan Potensi Desa (Podes) 2019–2021/BPS-Statistics Indonesia, Village Potential Data Collecting 2019–2021

Tabel 4.3.4 Banyaknya Desa/Kelurahan Menurut Penggunaan Fasilitas Tempat Buang Air Besar Sebagian Besar Keluarga di Kecamatan Sukaresmi, 2021
Number of Villages/Kelurahan by Toilet Facility Used by Majority Family in Sukaresmi Subdistrict, 2021

Fasilitas Tempat Buang Air Besar <i>Toilet Facility</i>	2021
(1)	(2)
Jamban/Toilet	
Sendiri/ <i>Private</i>	6
Bersama/ <i>Shared</i>	1
Umum/ <i>Public</i>	-
Bukan Jamban/<i>Non-Toilet</i>	-
Jumlah/<i>Total</i>	7

Catatan/Note: ...

Sumber/Source: BPS, Pendataan Potensi Desa (Podes) 2019–2021/BPS-Statistics Indonesia, Village Potential Data Collecting 2019–2021

Tabel 4.3.5
Table

Banyaknya Desa/Kelurahan Menurut Jenis Bahan Bakar untuk Memasak yang Digunakan Sebagian Besar Keluarga di Kecamatan Sukaresmi, 2021
Number of Villages/Kelurahan by Type of Cooking Fuel Used by Majority Family in Sukaresmi Subdistrict, 2021

Jenis Bahan Bakar untuk Memasak <i>Type of Cooking Fuel</i>	2021
(1)	(2)
Listrik/ <i>Electric</i>	3
Elpiji 5,5 kg/ <i>Blue Gas 5.5 kg-LPG</i>	2
Elpiji 12 kg/ <i>12 kg-LPG</i>	4
Elpiji 3 kg/ <i>3 kg-LPG</i>	7
Gas Kota/ <i>City Gas</i>	-
Biogas/ <i>Biogas</i>	-
Minyak Tanah/ <i>Kerosene</i>	-
Briket/ <i>Briquettes</i>	-
Arang/ <i>Charcoal</i>	-
Kayu Bakar/ <i>Firewood</i>	7
Lainnya/ <i>Others</i>	-
Jumlah/<i>Total</i>	23

Catatan/*Note*: ...

Sumber/*Source*: BPS, Pendataan Potensi Desa (Podes) 2021/*BPS-Statistics Indonesia, Village Potential Data Collecting 2021*

4.4 AGAMA DAN SOSIAL LAINNYA RELIGION AND OTHER SOCIAL AFFAIRS

Tabel 4.4.1 Jumlah Tempat Peribadatan Menurut Desa/Kelurahan di Kecamatan Sukaresmi, 2021
Table Number of Worship Places by Villages/Kelurahan in Sukaresmi Subdistrict, 2021

Desa/Kelurahan Village/Kelurahan	Masjid Mosque	Mushola Pray Room	Gereja Protestan Protestant Church	Gereja Katholik Catholic Church	Pura Temple	Vihara
(1)	(2)	(3)	(4)	(5)	(6)	(7)
1.Sukamulya	11	19	-	-	-	-
2.Sukaresmi	18	36	-	-	-	-
3.Padamukti	15	25	-	-	-	-
4.Cintadamai	12	29	-	-	-	-
5.Sukajaya	6	8	-	-	-	-
6.Mekarjaya	12	29	-	-	-	-
7.Sukalilah	7	19	-	-	-	-
Kecamatan Sukaresmi	81	165	-	-	-	-

Catatan/Note: ...

Sumber/Source: BPS, Pendataan Potensi Desa (Podes) 2021/BPS-Statistics Indonesia, Village Potential Data Collecting 2021

Tabel 4.4.2
Table

**Banyaknya Kejadian Bencana Alam Menurut Desa/
Kelurahan dan Jenis Bencana Alam di Kecamatan
Sukaesmi, 2021**
*Number of Natural Disaster Events by Villages/Kelurahan
and Type of Natural Disaster in Sukaesmi Subdistrict,
2021*

Desa/Kelurahan <i>Village/Kelurahan</i>	Gempa Bumi <i>Earthquake</i>	Tsunami <i>Tsunami</i>	Gunung Meletus <i>Volcanic Eruption</i>	Tanah Longsor <i>Landslide</i>
(1)	(2)	(3)	(4)	(5)
1.Sukamulya	-	-	-	-
2.Sukaesmi	-	-	-	-
3.Padamukti	-	-	-	-
4.Cintadamai	-	-	-	-
5.Sukajaya	-	-	-	-
6.Mekarjaya	-	-	-	-
7.Sukalilah	-	-	-	-
Kecamatan Sukaesmi	-	-	-	-

Lanjutan Tabel/*Continued Table 4.4.2*

Desa/Kelurahan Village/Kelurahan	Banjir Floods	Banjir Bandang Flash Floods	Kekeringan Drought	Kebakaran Hutan dan Lahan Forest and Land Fires
(1)	(6)	(7)	(8)	(9)
1.Sukamulya	-	-	-	-
2.Sukaesmi	-	-	-	-
3.Padamukti	-	-	-	-
4.Cintadamai	-	-	-	-
5.Sukajaya	-	-	-	-
6.Mekarjaya	-	-	-	-
7.Sukalilah	-	-	-	-
Kecamatan Sukaesmi	-	-	-	-

Lanjutan Tabel/*Continued Table* 4.4.2

Desa/Kelurahan Village/Kelurahan	Angin Puyuh/ Puting Beliung/ Topan Tornado/Typhoon	Gelombang Pasang Tidal Wave	Abrasi Abrasion
(1)	(10)	(11)	(12)
1.Sukamulya	-	-	-
2.Sukaesmi	-	-	-
3.Padamukti	-	-	-
4.Cintadamai	-	-	-
5.Sukajaya	-	-	-
6.Mekarjaya	-	-	-
7.Sukalilah	-	-	-
Kecamatan Sukaesmi	-	-	-

Catatan/Note: ...

Sumber/Source: BPS, Pendataan Potensi Desa (Podes) 2021/BPS-Statistics Indonesia, Village Potential Data Collecting 2021

Tabel 4.4.3
Table

Banyaknya Korban Jiwa Akibat Bencana Alam Menurut Desa/Kelurahan dan Jenis Bencana Alam di Kecamatan Sukaresmi, 2021
Number of Fatalities Due to Natural Disasters by Villages/ Kelurahan and Type of Natural Disaster in Sukaresmi Subdistrict, 2021

Desa/Kelurahan <i>Village/Kelurahan</i>	Gempa Bumi <i>Earthquake</i>	Tsunami <i>Tsunami</i>	Gunung Meletus <i>Volcanic Eruption</i>	Tanah Longsor <i>Landslide</i>
(1)	(2)	(3)	(4)	(5)
1.Sukamulya	-	-	-	-
2.Sukaresmi	-	-	-	-
3.Padamukti	-	-	-	-
4.Cintadamai	-	-	-	-
5.Sukajaya	-	-	-	-
6.Mekarjaya	-	-	-	-
7.Sukalilah	-	-	-	-
Kecamatan Sukaresmi	-	-	-	-

Lanjutan Tabel/*Continued Table 4.4.3*

Desa/Kelurahan <i>Village/Kelurahan</i>	Banjir <i>Floods</i>	Banjir Bandang <i>Flash Floods</i>	Kekeringan <i>Drought</i>	Kebakaran Hutan dan Lahan <i>Forest and Land Fires</i>
(1)	(6)	(7)	(8)	(9)
1.Sukamulya	-	-	-	-
2.Sukaresmi	-	-	-	-
3.Padamukti	-	-	-	-
4.Cintadamai	-	-	-	-
5.Sukajaya	-	-	-	-
6.Mekarjaya	-	-	-	-
7.Sukalilah	-	-	-	-
Kecamatan Sukaresmi	-	-	-	-

Lanjutan Tabel/*Continued Table* 4.4.3

Desa/Kelurahan <i>Village/Kelurahan</i>	Angin Puyuh/ Puting Beliung/ Topan <i>Tornado/Typhoon</i>	Gelombang Pasang Tidal Wave	Abrasi <i>Abrasion</i>
(1)	(10)	(11)	(12)
1.Sukamulya	-	-	-
2.Sukaresmi	-	-	-
3.Padamukti	-	-	-
4.Cintadamai	-	-	-
5.Sukajaya	-	-	-
6.Mekarjaya	-	-	-
7.Sukalilah	-	-	-
Kecamatan Sukaresmi	-	-	-

Catatan/*Note*: ...

Sumber/*Source*: BPS, Pendataan Potensi Desa (Podes) 2021/*BPS-Statistics Indonesia, Village Potential Data Collecting 2021*

Tabel 4.4.4
Table

Keberadaan Fasilitas/Upaya Antisipasi/Mitigasi Bencana Alam Menurut Desa/Kelurahan di Kecamatan Sukaresmi, 2021

Existence of Facilities/Efforts for Anticipation/Mitigation of Natural Disasters by Villages/Kelurahan by Villages/Kelurahan in Sukaresmi Subdistrict, 2021

Desa/Kelurahan Village/Kelurahan	Sistem Peringatan Dini Bencana Alam Natural Disaster Early Warning System	Sistem Peringatan Dini Khusus Tsunami Tsunami Early Warning System	Perlengkapan Keselamatan Safety Equipment
(1)	(2)	(3)	(4)
1.Sukamulya	Tidak ada	Bukan wilayah potensi tsunami	Tidak ada
2.Sukaresmi	Tidak ada	Tidak ada	Tidak ada
3.Padamukti	Tidak ada	Bukan wilayah potensi tsunami	Tidak ada
4.Cintadamai	Tidak ada	Bukan wilayah potensi tsunami	Tidak ada
5.Sukajaya	Tidak ada	Bukan wilayah potensi tsunami	Tidak ada
6.Mekarjaya	Tidak ada	Bukan wilayah potensi tsunami	Tidak ada
7.Sukalilah	Tidak ada	Bukan wilayah potensi tsunami	Tidak ada
Kecamatan Sukaresmi			

Lanjutan Tabel/*Continued Table 4.4.4*

Desa/Kelurahan <i>Village/Kelurahan</i>	Rambu-Rambu dan Jalur Evakuasi Bencana <i>Sign and Evacuation Route</i>	Pembuatan, Perawatan, atau Normalisasi: Sungai, Kanal, Tanggul, Parit, Drainase, Waduk, Pantai, dll <i>Manufacture, Maintenance, or Normalization: Rivers, Canals, Embankment, etc</i>
(1)	(5)	(6)
1.Sukamulya	Ada	Ada
2.Sukaesmi	Ada	Ada
3.Padamukti	Tidak ada	Tidak ada
4.Cintadamai	Tidak ada	Tidak ada
5.Sukajaya	Tidak ada	Ada
6.Mekarjaya	Tidak ada	Ada
7.Sukalilah	Tidak ada	Ada
Kecamatan Sukaesmi		

Catatan/*Note*: ...

Sumber/*Source*: BPS, Pendataan Potensi Desa (Podes) 2021/*BPS-Statistics Indonesia, Village Potential Data Collecting 2021*

Tabel
4.4.5
Table

Banyaknya Desa/Kelurahan yang Memiliki Kelompok Kegiatan Olahraga Menurut Jenis Olahraga dan Ketersediaan Fasilitas/Lapangan Olahraga di Kecamatan Sukaresmi, 2021
Number of Villages/Kelurahan Having Sport Activities Groups by Type of Sport and Availability of Sport Facilities/Fields in Sukaresmi Subdistrict, 2021

Jenis Olahraga <i>Type of Sport</i>	Kondisi Fasilitas/Lapangan Olahraga <i>Condition of Sport Facilities/Fields</i>			Tidak Ada Fasilitas/ Lapangan Olahraga <i>No Sport Facilities/ Fields</i>
	Baik	Rusak Sedang	Rusak Parah	
(1)	(2)	(3)	(4)	(5)
Sepak Bola/ <i>Soccer</i>	1	4	1	1
Bola Voli/ <i>Volley Ball</i>	2	5	-	-
Bulu Tangkis/ <i>Badminton</i>	2	4	-	1
Bola Basket/ <i>Basket Ball</i>	-	-	-	7
Tenis Lapangan/ <i>Court Tennis</i>	-	-	-	7
Tenis Meja/ <i>Table Tennis</i>	1	3	1	2
Futsal/ <i>Futsal</i>	-	-	-	7
Renang/ <i>Swimming</i>	2	4	-	1
Bela Diri/ <i>Martial Arts</i>	1	1	1	4
Bilyard/ <i>Billiards</i>	-	-	-	7
Fitnes, Aerobik, dll/ <i>Fitness, Aerobics, etc</i>	-	-	-	7
Lainnya/ <i>Others</i>	-	-	-	7

Catatan/Note: ...

Sumber/Source: BPS, Pendataan Potensi Desa (Podes) 2021/BPS-Statistics Indonesia, Village Potential Data Collecting 2021

BAB 5

PERTANIAN *AGRICULTURE*



ULASAN

Perekonomian Kabupaten Garut, sektor pertanian merupakan sektor yang sangat dominan, termasuk kecamatan Sukaresmi untuk sektor pertanian merupakan sektor yang dominan. Untuk ulasan sektor pertanian ini data dikelompokkan dalam beberapa kelompok hortikultura dan perkebunan

Adapun komoditi yang masuk dalam kelompok perkebunan ini meliputi Perkebunan Besar Negara, Perkebunan Besar Swasta dan Perkebunan Rakyat, seperti komoditi tanaman jahe, kapolaga, kelapa, kopi, kunir, teh.

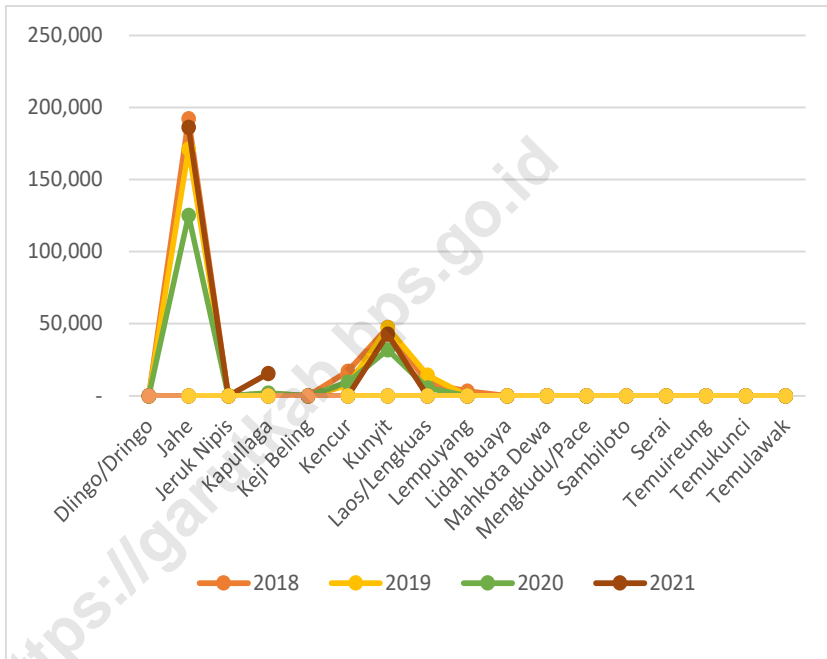
DESCRIPTION

Garut regency economy, agriculture sector is a very dominant sector, including district of Sukaresmi for agriculture sector is dominant sector. For the agriculture sector, the data are grouped into several groups hortikultura and Plantation

Commodities included in this plantation group include the State Plantation, Private Plantation and Community Plantation, such as ginger, capolaga, coconut, coffee, turmeric, and tea.

Gambar 5.1
Figures

Produksi Tanaman Biofarmaka Menurut Jenis Tanaman di Kecamatan Sukaresmi (kg), 2018–2021
Production of Medicinal Plants by Kind of Plant in Sukaresmi Subdistrict (kg), 2018–2021

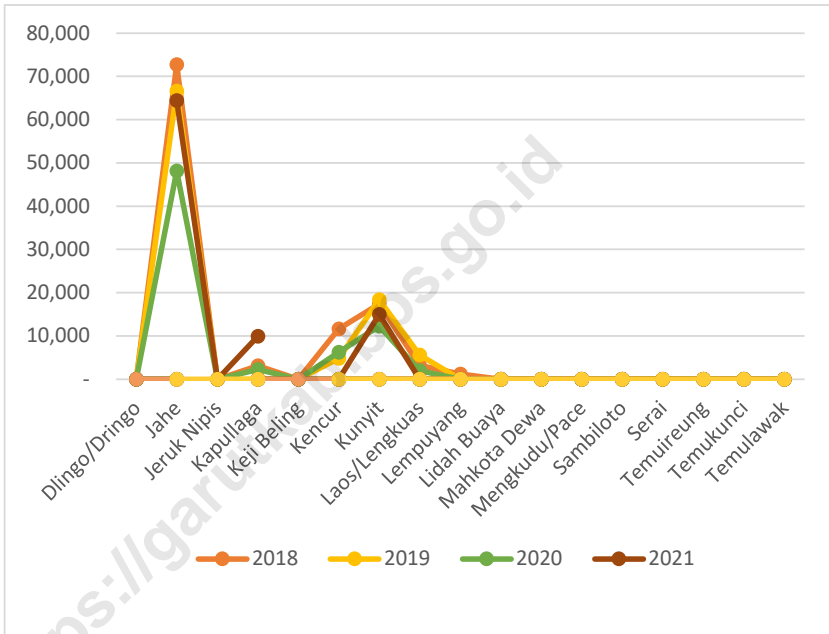


Catatan/Note: ...

Sumber/Source: BPS, Statistik Pertanian Hortikultura SPH-TBF/BPS-Statistics Indonesia, Agricultural Statistic for Horticulture SPH-TBF

Gambar 5.2
Figures

Luas Panen Tanaman Biofarmaka Menurut Jenis Tanaman di Kecamatan Sukaresmi (m²), 2018–2021
Harvested Area of Medicinal Plants by Kind of Plant in Sukaresmi Subdistrict (m²), 2018–2021



Catatan/Note: ...

Sumber/Source: BPS, Statistik Pertanian Hortikultura SPH-TBF/BPS-Statistics Indonesia, Agricultural Statistic for Horticulture SPH-TBF

Tabel
Table 5.1

Luas Panen Tanaman Sayuran Menurut Jenis Tanaman di Kecamatan Sukaresmi (ha), 2018–2021
Harvested Area of Seasonal Vegetables by Kind of Plant in Sukaresmi Subdistrict (ha), 2018–2021

Jenis Tanaman <i>Kind of Plants</i>	2018	2019	2020	2021 ^x
(1)	(2)	(3)	(4)	(5)
Bawang Daun <i>Spring Onion</i>	170	157	136	128
Bawang Merah <i>Red Onion</i>	150	203	100	115
Bawang Putih <i>Garlic</i>	-	-	-	-
Bayam <i>Spinach</i>	-	-	-	-
Blewah <i>Cantaloupe</i>	-	-	-	-
Buncis <i>Beans</i>	34	17	1	5
Cabai Besar <i>Big Chili</i>	318	342	286	
Cabai Besar/TW / Teropong Big <i>Chili / Tw / Binoculars</i>	-	-	-	114
Cabai Keriting <i>Curly Chili</i>	-	-	-	143
Cabai Rawit <i>Cayenne Pepper</i>	199	218	207	165
Jamur Lainnya Other <i>Mushrooms</i>	-	-	-	-
Jamur Merang <i>Straw Mushroom</i>	-	-	-	-
Jamur Tiram <i>Oyster Mushroom</i>	-	-	-	-
Jamur [*]) Mold [*])	350	290	-	-
Kacang Merah <i>Red Beans</i>	229	142	163	
Kacang Panjang <i>Long Beans</i>	10	26	2	-

Lanjutan Tabel/*Continued Table 5.1*

Jenis Tanaman <i>Kind of Plants</i>	2018	2019	2020	2021 ^x
(1)	(2)	(3)	(4)	(5)
Kangkung <i>Water Spinach</i>	-	-	-	1
Kembang Kol <i>Cauliflower</i>	77	57	8	11
Kentang <i>Potato</i>	1 117	915	704	603
Ketimun <i>Cucumber</i>	5	14	14	8
Kubis <i>Cabbage</i>	499	397	359	316
Labu Siam <i>Chayote</i>	78	27	24	11
Lobak <i>Turnip</i>	-	-	-	-
Melon <i>Melon</i>	-	-	-	-
Paprika <i>Paprika</i>	-	3	3	12
Petsai/sawi <i>Petsai / Mustard</i>	175	116	64	37
Semangka <i>Watermelon</i>	-	-	-	-
Stroberi <i>Strawberry</i>	-	-	-	-
Terung <i>Eggplant</i>	18	32	16	6
Tomat <i>Tomatoes</i>	351	334	252	170
Wortel <i>Carrot</i>	225	180	206	195

Catatan/Note: ...

Sumber/Source: BPS, Statistik Pertanian Hortikultura SPH-SBS/BPS-Statistics Indonesia, Agricultural Statistic for Horticulture SPH-SBS

Tabel 5.2
Table

Produksi Tanaman Sayuran dan Buah-buahan Semusim Menurut Jenis Tanaman di Kecamatan Sukaresmi (kuintal), 2018–2021
Production of Seasonal Vegetables and Fruits by Kind of Plant in Sukaresmi Subdistrict (quintal), 2018–2021

Jenis Tanaman <i>Kind of Plants</i>	2018	2019	2020	2021^x
(1)	(2)	(3)	(4)	(5)
Bawang Daun <i>Spring Onion</i>	24 925	22 962	19 963	20 089
Bawang Merah <i>Red Onion</i>	14 618	19 183	9 846	11 455
Bawang Putih <i>Garlic</i>	-	-	-	-
Bayam <i>Spinach</i>	-	-	-	-
Blewah <i>Cantaloupe</i>	-	-	-	-
Buncis <i>Beans</i>	5 152	2 585	152	788
Cabai Besar <i>Big Chili</i>	43 361	46 810	43 430	-
Cabai Besar/ TW / Teropong Big <i>Chili / Tw / Binoculars</i>	-	-	-	17 346
Cabai Keriting <i>Curly Chili</i>	-	-	-	20 682
Cabai Rawit <i>Cayenne Pepper</i>	23 035	27 695	27 440	22 944
Jamur Lainnya Other <i>Mushrooms</i>	-	-	-	-
Jamur Merang <i>Straw Mushroom</i>	-	-	-	-
Jamur Tiram <i>Oyster Mushroom</i>	-	-	-	-
Jamur [*]) Mold [*])	525	12 760	-	-
Kacang Merah <i>Red Beans</i>	16 723	12 268	14 062	-
Kacang Panjang <i>Long Beans</i>	1 309	3 402	264	-

Lanjutan Tabel/*Continued Table 5.2*

Jenis Tanaman <i>Kind of Plants</i>	2018	2019	2020	2021^x
(1)	(2)	(3)	(4)	(5)
Kangkung <i>Water Spinach</i>	-	-	-	143
Kembang Kol <i>Cauliflower</i>	12 214	8 540	1 258	1 761
Kentang <i>Potato</i>	254 805	198 739	160 640	140 736
Ketimun <i>Cucumber</i>	815	1 972	1 938	1 270
Kubis <i>Cabbage</i>	126 928	92 567	91 320	78 276
Labu Siam <i>Chayote</i>	31 541	9 858	8 010	4 616
Lobak <i>Turnip</i>	-	-	-	-
Melon <i>Melon</i>	-	-	-	-
Paprika <i>Paprika</i>	-	438	300	1 752
Petsai/sawi <i>Petsai / Mustard</i>	35 784	23 832	13 110	7 660
Semangka <i>Watermelon</i>	-	-	-	-
Stroberi <i>Strawberry</i>	-	-	-	-
Terung <i>Eggplant</i>	3 981	7 020	3 717	1 395
Tomat <i>Tomatoes</i>	97 695	92 953	69 314	47 389
Wortel <i>Carrot</i>	46 221	36 606	42 370	40 601

Catatan/Note: ...

Sumber/Source: BPS, Statistik Pertanian Hortikultura SPH-SBS/BPS-Statistics Indonesia, *Agricultural Statistic for Horticulture SPH-SBS*

Tabel
Table 5.3

Luas Panen Tanaman Biofarmaka Menurut Jenis Tanaman di Kecamatan Sukaresmi (m²), 2018–2021
Harvested Area of Medicinal Plants by Kind of Plant in Sukaresmi Subdistrict (m²), 2018–2021

Jenis Tanaman Kind of Plants	2018	2019	2020	2021 ^x
(1)	(2)	(3)	(4)	(5)
Dlingo/Dringo/Dlingo/Dringo	-	-	-	-
Jahe/Ginger	72 700	66 630	48 170	64 400
Jeruk/Nipis Lime	-	-	-	-
Kapullaga/Cardamom	3 120	-	2 275	9 912
Keji Beling/Violent Shard	-	-	-	-
Kencur/Aromatic ginger	11 600	4 800	6 200	-
Kunyit/Turmeric	17 400	18 400	12 300	14 980
Laos/Lengkuas/Laos/Galang	3 200	5 600	2 000	-
Lempuyang/Lempuyang	1 200	-	-	-
Lidah Buaya/Aloe Vera	-	-	-	-
Mahkota Dewa/God's Crown	-	-	-	-
Mengkudu/Pace/Noni/Pace	-	-	-	-
Sambiloto/Sambiloto	-	-	-	-
Serai/Lemongrass	-	-	-	-
Temuireung/Meet Reung	-	-	-	-
Temukunci/FindLock	-	-	-	-
Temulawak/Curcuma	-	-	-	-

Catatan/Note: ...

Sumber/Source: BPS, Statistik Pertanian Hortikultura SPH-TBF/BPS-Statistics Indonesia, Agricultural Statistic for Horticulture SPH-TBF

Tabel
Table 5.4

**Produksi Tanaman Biofarmaka Menurut Jenis Tanaman di
Kecamatan Sukaresmi (kg), 2018–2021**
*Production of Medicinal Plants by Kind of Plant in
Sukaresmi Subdistrict (kg), 2018–2021*

Jenis Tanaman Kind of Plants	2018	2019	2020	2021 ^x
(1)	(2)	(3)	(4)	(5)
Dlingo/Dringo/Dlingo/Dringo	-	-	-	-
Jahe/Ginger	192 150	171 138	125 242	186 228
Jeruk/Nipis Lime	-	-	-	-
Kapullaga/Cardamom	1 560	-	2 037	15 585
Keji Beling/Violent Shard	-	-	-	-
Kencur/Aromatic ginger	17 040	7 180	9 440	-
Kunyit/Turmeric	47 500	47 160	31 980	42 868
Laos/Lengkuas/Laos/Galang	8 520	14 280	5 400	-
Lempuyang/Lempuyang	3 280	-	-	-
Lidah Buaya/Aloe Vera	-	-	-	-
Mahkota Dewa/God's Crown	-	-	-	-
Mengkudu/Pace/Noni/Pace	-	-	-	-
Sambiloto/Sambiloto	-	-	-	-
Serai/Lemongrass	-	-	-	-
Temuireung/Meet Reung	-	-	-	-
Temukunci/FindLock	-	-	-	-
Temulawak/Curcuma	-	-	-	-

Catatan/Note: ...

Sumber/Source: BPS, Statistik Pertanian Hortikultura SPH-TBF/BPS-Statistics Indonesia, Agricultural Statistic for Horticulture SPH-TBF

Tabel
5.5
Table

**Luas Panen Tanaman Hias Menurut Jenis Tanaman di
Kecamatan Sukaresmi (m²), 2018–2021**
**Harvested Area of Ornamental Plants by Kind of Plant in
Sukaresmi Subdistrict (m²), 2018–2021**

Jenis Tanaman Kind of Plants	2018	2019	2020	2021 ^x
(1)	(2)	(3)	(4)	(5)
<i>Adenium (Kamboja Jepang)</i>	-	-	-	-
<i>Spring Onion</i>	-	-	-	-
<i>Aglaonema Red Onion</i>	-	-	-	-
<i>Anggrek Garlic</i>	-	-	-	-
<i>Anggrek Potong Spinach</i>	-	-	-	-
<i>Anthurium Bunga Cantaloupe</i>	-	-	-	-
<i>Anthurium Daun Beans</i>	-	-	-	-
<i>Anyelir Big Chili</i>	-	-	-	-
<i>Bromelia Big Chili / Tw / Binoculars</i>	-	-	-	-
<i>Bugenvil Curly Chili</i>	-	-	-	-
<i>Caladium Cayenne Pepper</i>	-	-	-	-
<i>Cordyline Other Mushrooms</i>	-	-	-	-
<i>Diffenbachia Straw Mushroom</i>	-	-	-	-
<i>Dracaena Oyster Mushroom</i>	-	-	-	-
<i>Euphorbia Mold*</i>	-	-	-	-
<i>Gerbera (Hebras) Red Beans</i>	-	-	-	-
<i>Gladiol Long Beans</i>	-	-	-	-
<i>Heliconia (Pisang-Pisangan)</i>	-	-	-	-
<i>Water Spinach</i>	-	-	-	-
<i>Ixora (Soka) Cauliflower</i>	-	-	-	-
<i>Krisan Potato</i>	-	-	-	-
<i>Lidah Mertua Cucumber</i>	-	-	-	-
<i>Mawar Cabbage</i>	-	-	-	-
<i>Melati Chayote</i>	-	-	-	-
<i>Monstera Turnip</i>	-	-	-	-

Lanjutan Tabel/*Continued Table 5.5*

Jenis Tanaman <i>Kind of Plants</i>	2018	2019	2020	2021 ^x
(1)	(2)	(3)	(4)	(5)
<i>Pakis</i>	-	-	-	-
<i>Palem</i>	-	-	-	-
<i>Phylodendron</i>	-	-	-	-
<i>Puring</i>	-	-	-	-
Sansevieria (Pedang-Pedangan)	-	-	-	-
Sedap Malam	20 000	52 974	67 414	32 252

Catatan/Note: ...

Sumber/Source: BPS, Statistik Pertanian Hortikultura SPH-TH/BPS-Statistics Indonesia, *Agricultural Statistik for Horticulture SPH-TH*

Tabel
Table 5.6

**Produksi Tanaman Hias Menurut Jenis Tanaman di
Kecamatan Sukaresmi (tangkai), 2018–2021**
*Production of Ornamental Plants by Kind of Plant n
Sukaresmi Subdistrict (stalks), 2018–2021*

Jenis Tanaman <i>Kind of Plants</i>	2018	2019	2020	2021 ^x
(1)	(2)	(3)	(4)	(5)
Adenium (Kamboja Jepang) <i>Denium (Cambodia Japan)</i>	-	-	-	-
Aglaonema <i>Aglaonema</i>	-	-	-	-
Anggrek <i>Orchid</i>	-	-	-	-
Anggrek <i>Potong Cut The Orchid</i>	-	-	-	-
Anthurium Bunga <i>Anthurium Flower</i>	-	-	-	-
Anthurium Daun <i>Anthurium Leaf</i>	-	-	-	-
Anyelir <i>Carnation</i>	-	-	-	-
Bromelia <i>Bromeliads</i>	-	-	-	-
Bugenvil <i>Bougainvillea</i>	-	-	-	-
Caladium <i>Taro</i>	-	-	-	-
Cordyline <i>Cordyline</i>	-	-	-	-
Diffenbachia <i>Diffenbachia</i>	-	-	-	-
Dracaena <i>Dracaena</i>	-	-	-	-
Euphorbia <i>Euphorbia</i>	-	-	-	-
Gerbera (Hebras) <i>Gerbera (Hebras)</i>	-	-	-	-
Gladiol <i>Gladiolus</i>	-	-	-	-

Jenis Tanaman <i>Kind of Plants</i>	2018	2019	2020	2021*
(1)	(2)	(3)	(4)	(5)
Heliconia (Pisang-Pisangan) <i>Heliconia (Banana)</i>	-	-	-	-
Ixora (Soka) <i>Ixora (Soka)</i>	-	-	-	-
Krisan <i>Chrysanthemum</i>	-	-	-	-
Lidah Mertua <i>Mother-In-Law's Tongue</i>	-	-	-	-
Mawar <i>Rose</i>	-	-	-	-
Melati <i>Jasmine</i>	-	-	-	-
Monstera <i>Monstera</i>	-	-	-	-
Pakis <i>Fern</i>	-	-	-	-
Palem <i>Palm</i>	-	-	-	-
Phylodendron <i>Filodendron</i>	-	-	-	-
Puring <i>Clean</i>	-	-	-	-
Sansevieria (Pedang-Pedangan) <i>Sansevieria (Sword)</i>	-	-	-	-
Sedap Malam <i>Tuberose</i>	175 000	214 896	259 371	108 407

Catatan/Note: ...

Sumber/Source: BPS, Statistik Pertanian Hortikultura SPH-TH/BPS-Statistics Indonesia, Agricultural Statistik for Horticulture SPH-TH

Tabel 5.7
Table

**Produksi Buah-Buahan Menurut Jenis Tanaman di
Kecamatan Sukaresmi (kuintal), 2018–2021**
**Production of Annual Fruits by Kind of Plant in Sukaresmi
Subdistrict (quintal), 2018–2021**

Jenis Tanaman <i>Kind of Plants</i>	2018	2019	2020	2021 ^x
(1)	(2)	(3)	(4)	(5)
Alpukat <i>Avocado</i>	9 355	10 226	17 323	23 846
Anggur <i>Grape</i>	-	-	-	-
Apel <i>Apple</i>	-	-	-	-
Belimbing <i>Star Fruit</i>	-	2	-	-
Buah Naga <i>Dragon Fruit</i>	-	-	-	-
Duku/Langsar/Kokosan <i>Duku/Langsar/Kokosan</i>	-	-	-	-
Durian <i>Durian</i>	16	115	158	-
Jambu Air <i>Water Apple</i>	134	413	320	-
Jambu Biji <i>Guava</i>	769	1 213	849	1 172
Jengkol <i>Jengkol</i>	-	-	-	-
Jeruk Besar <i>Big Orange</i>	73	177	41	-
Jeruk Lemon <i>Lemon</i>	-	-	-	-
Jeruk Pamelor <i>Pamelo Orange</i>	-	-	-	-
Jeruk Siam/Kepron <i>Siamese Oranges/Tangerines</i>	6 755	11 448	8 411	14 626
Lengkeng <i>Longan</i>	-	-	-	-

Lanjutan Tabel/*Continued Table 5.5*


Jenis Tanaman <i>Kind of Plants</i>	2018	2019	2020	2021 ^x
(1)	(2)	(3)	(4)	(5)
Mangga <i>Mango</i>	1 824	4 730	1 793	2 117
Manggis <i>Mangosteen</i>	-	-	-	-
Markisa/Konyal <i>Passion Fruit/Konyal</i>	-	-	-	-
Melinjo <i>Melinjo</i>	-	-	-	-
Nangka/Cempedak <i>Jackfruit/Cempedak</i>	1 346	9 414	3 928	7 122
Nenas <i>Pineapple</i>	-	-	-	-
Pepaya <i>Papaya</i>	371	2 635	1 021	997
Petai <i>Petai</i>	-	-	11	30
Pisang <i>Banana</i>	8 960	41 799	31 491	35 328
Rambutan <i>Rambutan</i>	9	14	-	-
Salak <i>Snakefruit</i>	-	-	-	-
Sawo <i>Sawo</i>	4	8	8	17
Sirsak <i>Soursop</i>	187	241	193	402
Sukun <i>Breadfruit</i>	15	-	86	71

Catatan/Note: ...

Sumber/Source: BPS, Statistik Pertanian Hortikultura SPH-BST/BPS-Statistics Indonesia, Agricultural Statistic for Horticulture SPH-BST

BAB 6

PARIWISATA, TRANSPORTASI, DAN KOMUNIKASI *TOURISM, TRANSPORTATION, AND COMMUNICATION*



ULASAN

Dalam bab ini berisi cakupan data berkaitan dengan sarana dan prasarana pariwisata, transportasi, serta komunikasi dan jumlahnya yang ada di Kecamatan wilayah Kabupaten Garut.

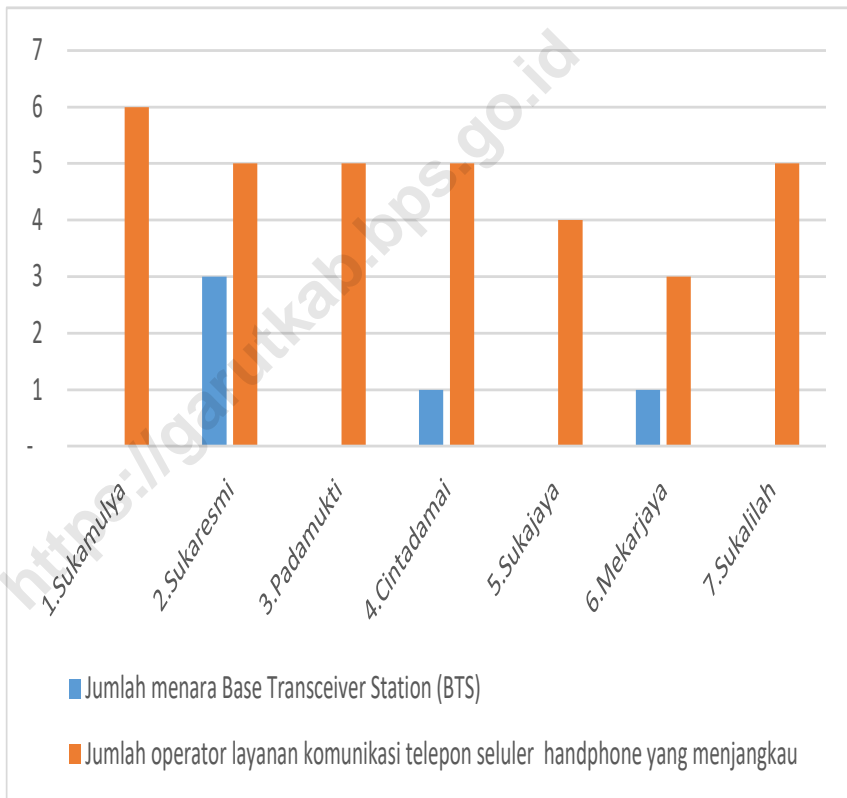
DESCRIPTION

This chapter contains data coverage related to tourism, transportation, and communication facilities and infrastructure and the amount in the District of Garut Regency.

<https://garutkab.bps.go.id>

Gambar 6.1
Figures

Jumlah Menara Telepon seluler dan Operator Layanan Komunikasi Telepon Seluler Menurut Desa/Kelurahan di Kecamatan Sukaresmi, 2021
Number of Base Transceiver Station (BTS) and Cellular Phone Communication Service Operators by Villages/ Kelurahan in Sukaresmi Subdistrict, 2021

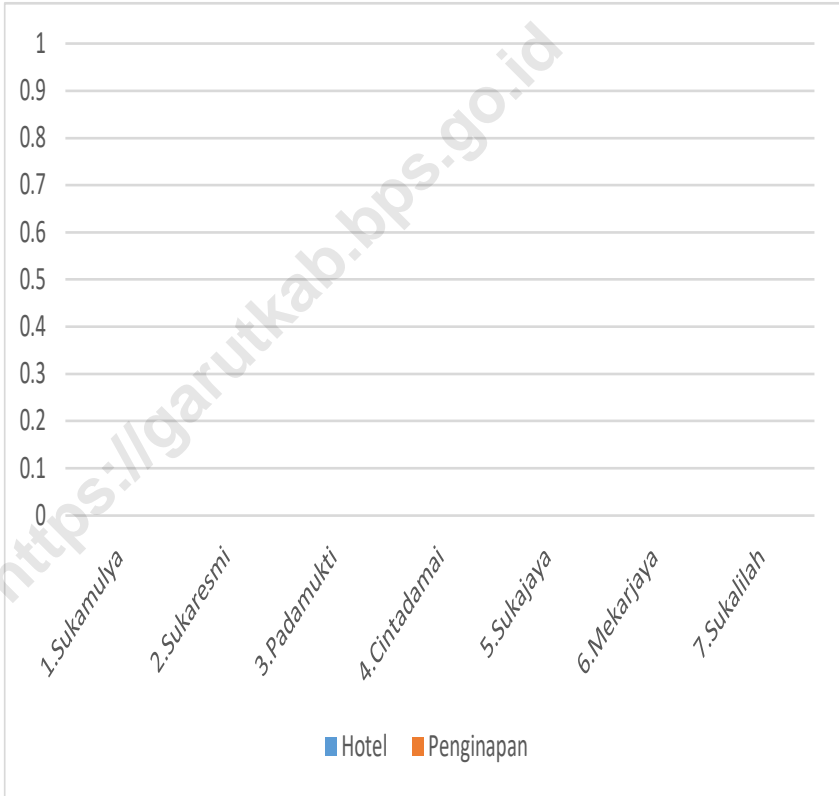


Catatan/Note: ...

Sumber/Source: BPS, Pendataan Potensi Desa (Podes) 2021/BPS-Statistics Indonesia, Village Potential Data Collecting 2021

Gambar 6.2
Figures

Jumlah Sarana Akomodasi Menurut Desa/Kelurahan dan Jenis Akomodasi di Kecamatan Sukaresmi, 2021
Number of Accomodation Facilities by Villages/Kelurahan and Type of Accomodation in Sukaresmi Subdistrict, 2021



Catatan/Note: ...

Sumber/Source: BPS, Pendataan Potensi Desa (Podes) 2021/BPS-Statistics Indonesia, Village Potential Data Collecting 2021

6.1 PARIWISATA TOURISM

Tabel 6.1.1 **Jumlah Sarana Akomodasi Menurut Desa/Kelurahan dan Jenis Akomodasi di Kecamatan Sukaresmi, 2021**
Table *Number of Accomodation Facilities by Villages/Kelurahan and Type of Accomodation in Sukaresmi Subdistrict, 2021*

Desa/Kelurahan Village/Kelurahan	Hotel Hotel	Penginapan Inn
(1)	(2)	(3)
1.Sukamulya	-	-
2.Sukaresmi	-	-
3.Padamukti	-	-
4.Cintadamai	-	-
5.Sukajaya	-	-
6.Mekarjaya	-	-
7.Sukalilah	-	-
Kecamatan Sukaresmi	-	-

Catatan/Note: ...

Sumber/Source: BPS, Pendataan Potensi Desa (Podes) 2021/BPS-Statistics Indonesia, Village Potential Data Collecting 2021

6.2 TRANSPORTASI TRANSPORTATION

Tabel 6.2.1 Prasarana dan Sarana Transportasi Antar Desa/Kelurahan Menurut Desa/Kelurahan di Kecamatan Sukaresmi, 2021
Table 6.2.1 Inter-Villages/Kelurahan Transportation Infrastructure and Facilities by Villages/Kelurahan in Sukaresmi Subdistrict, 2021

Desa/Kelurahan <i>Village/Kelurahan</i>	Jenis Prasarana Transportasi <i>Type of Transportation Infrastructure</i>	Keberadaan Angkutan Umum <i>Availability of Public Transportation</i>
(1)	(2)	(3)
1.Sukamulya	Darat	Ada, dengan trayek tetap
2.Sukaresmi	Darat	Ada, dengan trayek tetap
3.Padamukti	Darat	Ada, tanpa proyek tetap
4.Cintadamai	Darat	Ada, tanpa proyek tetap
5.Sukajaya	Darat	Ada, tanpa proyek tetap
6.Mekarjaya	Darat	Ada, dengan trayek tetap
7.Sukalilah	Darat	Ada, tanpa proyek tetap

Lanjutan Tabel/*Continued Table 6.2.1*

Desa/Kelurahan Village/Kelurahan	Jenis Permukaan Jalan Darat Terluas Type of The Widest Road Surface	Dapat Dilalui Kendaraan Bermotor Roda 4 atau Lebih Passable by Vehicle with 4 or more Wheels
(1)	(4)	(5)
1.Sukamulya	Aspal/beton	Sepanjang tahun
2.Sukaesmi	Aspal/beton	Sepanjang tahun
3.Padamukti	Aspal/beton	Sepanjang tahun
4.Cintadamai	Aspal/beton	Sepanjang tahun
5.Sukajaya	Aspal/beton	Sepanjang tahun
6.Mekarjaya	Aspal/beton	Sepanjang tahun
7.Sukalilah	Aspal/beton	Sepanjang tahun

Catatan/Note: ...

Sumber/Source: BPS, Pendataan Potensi Desa (Podes) 2021/BPS-Statistics Indonesia, Village Potential Data Collecting 2021

6.3 KOMUNIKASI COMMUNICATION

Tabel 6.2.2 Keberadaan Kantor Pos/Pos Pembantu/Rumah Pos, Pos Keliling, dan Perusahaan/Agen Jasa Ekspedisi Swasta Menurut Desa/Kelurahan di Kecamatan Sukaresmi, 2021
Number of Post Office/Subsidiary of Post Office, Mobile Portal Service, Private Expedition Service Company by Villages/Kelurahan in Sukaresmi Subdistrict, 2021

Desa/Kelurahan <i>Village/Kelurahan</i>	Kantor Pos/Pos Pembantu/Rumah Pos <i>Post Office/Subsidiary of Post Office</i>	Pos Keliling <i>Mobile Portal Service</i>	Perusahaan/Agen Jasa Ekspedisi Swasta <i>Private Expedition Service Company</i>
(1)	(2)	(3)	(4)
1.Sukamulya	Tidak Ada	Tidak Ada	Tidak Ada
2.Sukaresmi	Beroperasi	Tidak Ada	Tidak Ada
3.Padamukti	Beroperasi	Tidak Ada	Tidak Ada
4.Cintadamai	Beroperasi	Tidak Ada	Tidak Ada
5.Sukajaya	Beroperasi	Tidak Ada	Tidak Ada
6.Mekarjaya	Tidak Ada	Tidak Ada	Tidak Ada
7.Sukalilah	Tidak Ada	Tidak Ada	Tidak Ada
Kecamatan Sukaresmi			

Catatan/Note: ...

Sumber/Source: BPS, Pendataan Potensi Desa (Podes) 2021/BPS-Statistics Indonesia, Village Potential Data Collecting 2021

Tabel 6.3.1 Jumlah Menara Telepon seluler dan Operator Layanan Komunikasi Telepon Seluler Menurut Desa/Kelurahan di Kecamatan Sukaresmi, 2021
Number of Base Transceiver Station (BTS) and Cellular Phone Communication Service Operators by Villages/ Kelurahan in Sukaresmi Subdistrict, 2021

Desa/Kelurahan Village/Kelurahan	Jumlah Menara Telepon seluler Number of Base Transceiver Station (BTS)	Jumlah Operator Layanan Komunikasi Telepon Seluler Cellular Phone Communication Service Operators
(1)	(2)	(3)
1.Sukamulya	-	6
2.Sukaresmi	3	5
3.Padamukti	-	5
4.Cintadamai	1	5
5.Sukajaya	-	4
6.Mekarjaya	1	3
7.Sukalilah	-	5
Kecamatan Sukaresmi	5	33

Catatan/Note: ...

Sumber/Source: BPS, Pendataan Potensi Desa (Podes) 2021/BPS-Statistics Indonesia, Village Potential Data Collecting 2021

Tabel
Table 6.3.2

**Kekuatan Sinyal Telepon Seluler dan Jenis Sinyal Internet
Telepon Seluler Menurut Desa/Kelurahan di Kecamatan
Sukaesmi, 2021**
*The Strenght of Cellular Phone Signal by Villages/Kelurahan
in Sukaesmi Subdistrict, 2021*

Desa/Kelurahan <i>Village/Kelurahan</i>	Kekuatan Sinyal Telepon Seluler <i>The Strenght of Cellular Phone Signal</i>	Jenis Sinyal Internet Telepon Seluler <i>Type of Cellular Phone Signal</i>
(1)	(2)	(3)
1.Sukamulya	Sinyal kuat	4G/LTE
2.Sukaesmi	Sinyal kuat	4G/LTE
3.Padamukti	Sinyal kuat	3G,H,H+/EVDO
4.Cintadamai	Sinyal kuat	4G/LTE
5.Sukajaya	Sinyal lemah	3G,H,H+/EVDO
6.Mekarjaya	Sinyal lemah	4G/LTE
7.Sukalilah	Sinyal lemah	3G,H,H+/EVDO
Kecamatan Sukaesmi		

Catatan/Note: ...

Sumber/Source: BPS, Pendataan Potensi Desa (Podes) 2021/BPS-Statistics Indonesia, Village Potential Data Collecting 2021

BAB 7

PERBANKAN, KOPERASI, DAN PERDAGANGAN *BANKING, COOPERATIVE, AND TRADE*



ULASAN

Dalam bab ini berisi cakupan data berkaitan dengan sarana dan prasarana Lembaga keuangan, koperasi serta perdagangan dan jumlahnya yang ada di Kecamatan wilayah Kabupaten Garut

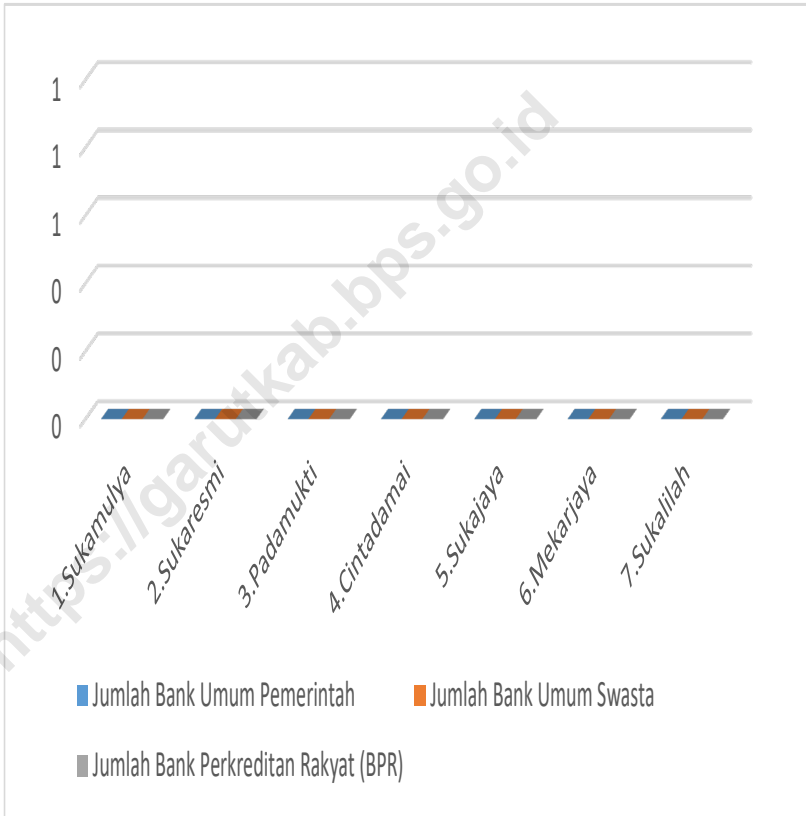
DESCRIPTION

This chapter contains data coverage relating to the facilities and infrastructure of Financial Institutions, cooperatives and trade and the number in the District of Garut Regency.

<https://garutkab.bps.go.id>

Gambar 7.1
Figures

Banyaknya Sarana Lembaga Keuangan Bank Menurut Desa/Kelurahan dan Jenis Bank di Kecamatan Sukaresmi, 2021
Number of Bank by Villages/Kelurahan and Type of Bank in Sukaresmi Subdistrict, 2021

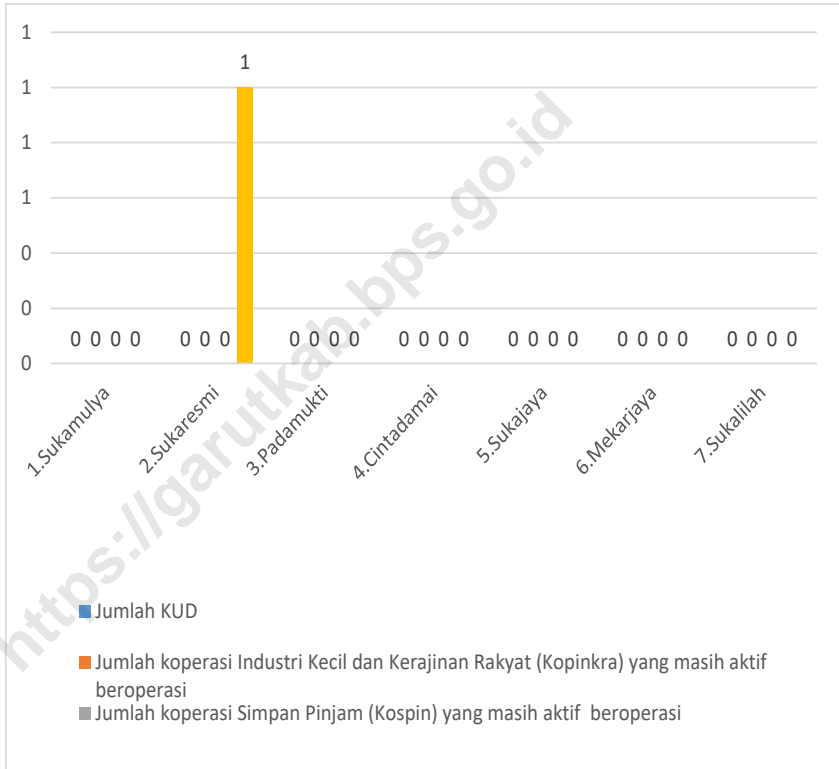


Catatan/Note: ...

Sumber/Source: BPS, Pendataan Potensi Desa (Podes) 2021/BPS-Statistics Indonesia, Village Potential Data Collecting 2021

Gambar 7.2
Figures

**Banyaknya Koperasi Aktif Menurut Menurut Desa/
Kelurahan dan Jenis Koperasi di Kecamatan Sukaresmi,
2021**
*Number of Cooperative by Villages/Kelurahan and Type
of Cooperative in Sukaresmi Subdistrict, 2021*



Catatan/Note: "

Sumber/Source: BPS, Pendataan Potensi Desa (Podes) 2021/BPS-Statistics Indonesia, Village Potential Data Collecting 2021

Tabel 7.1
Table

Banyaknya Sarana Lembaga Keuangan Bank Menurut Desa/Kelurahan dan Jenis Bank di Kecamatan Sukaresmi, 2021
Number of Bank by Villages/Kelurahan and Type of Bank in Sukaresmi Subdistrict, 2021

Desa/Kelurahan Village/Kelurahan	Bank Umum Pemerintah Government Bank	Bank Umum Swasta Private Bank	Bank Perkreditan Rakyat (BPR) Rural Bank
(1)	(2)	(3)	(4)
1.Sukamulya	-	-	-
2.Sukaresmi	-	-	-
3.Padamukti	-	-	-
4.Cintadamai	-	-	-
5.Sukajaya	-	-	-
6.Mekarjaya	-	-	-
7.Sukalilah	-	-	-
Kecamatan Sukaresmi	-	-	-

Catatan/Note: ""

Sumber/Source: BPS, Pendataan Potensi Desa (Podes) 2021/BPS-Statistics Indonesia, Village Potential Data Collecting 2021

Tabel 7.2
Table

**Banyaknya Koperasi Aktif Menurut Menurut Desa/
Kelurahan dan Jenis Koperasi di Kecamatan Sukaresmi,
2021**
*Number of Cooperative by Villages/Kelurahan and Type of
Cooperative in Sukaresmi Subdistrict, 2021*

Desa/Kelurahan Village/Kelurahan	Koperasi Unit Desa (KUD) Village Cooperative Unit	Koperasi Industri Kecil dan Kerajinan Rakyat (Kopinkra) Small Industry and Citizen Handicraft Cooperative
(1)	(2)	(3)
1.Sukamulya	-	-
2.Sukaresmi	-	-
3.Padamukti	-	-
4.Cintadamai	-	-
5.Sukajaya	-	-
6.Mekarjaya	-	-
7.Sukalilah	-	-
Kecamatan Sukaresmi	-	-

Lanjutan Tabel/*Continued Table 7.2*

Desa/Kelurahan Village/Kelurahan	Koperasi Simpan Pinjam (Kospin) Savings and Loan Cooperative	Koperasi Lainnya Other Cooperative
(1)	(4)	(5)
1.Sukamulya	-	-
2.Sukaesmi	-	1
3.Padamukti	-	-
4.Cintadamai	-	-
5.Sukajaya	-	-
6.Mekarjaya	-	-
7.Sukalilah	-	-
Kecamatan Sukaesmi	-	1

Catatan/Note: ...

Sumber/Source: BPS, Pendataan Potensi Desa (Podes) 2021/BPS-Statistics Indonesia, Village Potential Data Collecting 2021

Tabel 7.3
Table

Banyaknya Sarana Perdagangan Menurut Desa/Kelurahan dan Jenis Sarana Perdagangan di Kecamatan Sukaresmi, 2021

Number of Trade Facilities by Villages/Kelurahan and Type of Trade Facilities in Sukaresmi Subdistrict, 2021

Desa/Kelurahan Village/Kelurahan	Kelompok Pertokoan Shopping Complexs	Pasar dengan Bangunan Permanen Markets in Permanent Building	Pasar dengan Bangunan Semi Permanen Market in Semi Permanent Building
(1)	(2)	(3)	(4)
1.Sukamulya	-	-	-
2.Sukaresmi	1	-	-
3.Padamukti	-	-	-
4.Cintadamai	-	-	-
5.Sukajaya	-	-	-
6.Mekarjaya	-	-	-
7.Sukalilah	-	-	-
Kecamatan Sukaresmi	1	-	-

Lanjutan Tabel/*Continued Table 7.3*

Desa/Kelurahan Village/Kelurahan	Pasar tanpa Bangunan Market without Permanent Building	Mini Market/ Swalayan/ Supermarket Mini Market/Swalayan/ Supermarket	Restoran/ Rumah Makan Restaurant/ Food Stall
(1)	(5)	(6)	(7)
1.Sukamulya	-	-	-
2.Sukaesmi	-	1	-
3.Padamukti	-	-	-
4.Cintadamai	-	-	-
5.Sukajaya	1	-	-
6.Mekarjaya	-	-	-
7.Sukalilah	-	-	-
Kecamatan Sukaesmi	1	1	-

Catatan/Note: ...

Sumber/Source: BPS, Pendataan Potensi Desa (Podes) 2021/BPS-Statistics Indonesia, Village Potential Data Collecting 2021

ST 2023

SENSUS PERTANIAN

BerAKHLAK

Berorientasi Pelayanan Akuntabel Kompeten
Harmonis Loyal Adaptif Kolaboratif

DATA

MENCERDASKAN BANGSA
—Enlighten The Nation—



**BADAN PUSAT STATISTIK
KABUPATEN GARUT
BPS-STATISTICS OF GARUT REGENCY**
Jl. Pembangunan No. 222 Tarogong Kidul Garut 44151,
Jawa Barat, Indonesia Telp. (0262) 233273
Website : <http://garutkab.bps.go.id> Email : bps3205@bps.go.id

ISSN 2830-1285

