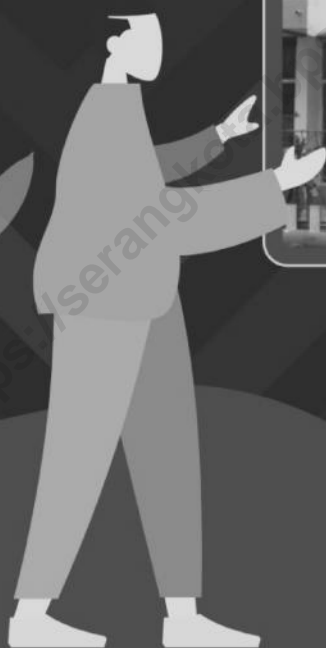




KECAMATAN SERANG DALAM ANGKA 2019





KECAMATAN SERANG DALAM ANGKA 2019

KECAMATAN SERANG DALAM ANGKA 2019

ISBN : 9786027098046
No. Publikasi : 36730.1907
Katalog BPS : 1102001.3673040

Ukuran Buku : 21 x 15 cm
Jumlah Halaman : xii + 66 halaman

Naskah :
**Koordinator Statistik Kecamatan (KSK) Kecamatan
Serang**

Penyunting :
Seksi Integrasi Pengolahan dan Diseminasi Statistik

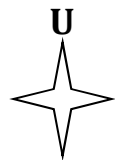
Gambar Kulit :
Seksi Integrasi Pengolahan dan Diseminasi Statistik

Diterbitkan Oleh :
©BPS Kota Serang

Pencetak :
Suhudsentrautama

**Dilarang mengumumkan, mendistribusikan,
mengomunikasikan, dan/atau menggandakan sebagian
atau seluruh isi buku ini untuk tujuan komersial tanpa
izin tertulis dari Badan Pusat Statistik**

PETA KECAMATAN SERANG



KEPALA BPS KOTA SERANG



Ir. Dadang Ahdiat

KATA PENGANTAR

Perkembangan pembangunan perlu dicermati dan dipantau arah dan manfaatnya bagi kemaslahatan masyarakat. Untuk dapat mengikuti dinamika perkembangan tersebut, perlu suatu informasi dan indikator yang lengkap dan mudah dipahami, terutama bagi para pembuat keputusan dan kebijakan.

Publikasi ini memuat data dari berbagai sektor kegiatan pembangunan di wilayah Kecamatan Serang pada tahun 2018, dimana data yang diambil merupakan data sekunder yang di kumpulkan dari berbagai dinas instansi yang berada di lingkungan Pemerintah Kecamatan Serang. Ketersediaan data yang memadai dan akurat sampai ke tingkat yang lebih kecil seperti Kecamatan dan Desa/Kelurahan, sangat dibutuhkan untuk merencanakan dan mengevaluasi pelaksanaan pembangunan di wilayah Kecamatan Serang. Untuk itu diharapkan publikasi ini dapat digunakan sebagai salah satu acuan dalam menentukan arah dan kebijakan pembangunan di wilayah Kecamatan Serang dimasa yang akan datang.

Kami menyadari, dalam penyusunan buku ini masih jauh dari sempurna. Untuk itu, segala saran dan kritikan dari berbagai pihak sangat kami nantikan demi perbaikan dalam penyusunan buku selanjutnya. Oleh karena itu, kerjasama dari berbagai Instansi Dinas yang ada di lingkungan Kecamatan Serang sangat kami nantikan, sehingga dimasa yang akan datang publikasi ini bisa menghasilkan data yang akurat, berkualitas dan tepat waktu.

Akhirnya kami mengucapkan banyak terima kasih kepada semua pihak yang telah membantu dalam penerbitan publikasi ini, semoga publikasi ini dapat bermanfaat bagi kita semua dalam merencanakan dan menyukseskan pembangunan dimasa yang akan datang.

Serang, September 2019
Kepala BPS Kota Serang,



Ir. Dadang Ahdiat

DAFTAR ISI

	Hal
Peta Kecamatan Serang	iii
Foto Kepala BPS Kota Serang	iv
Kata Pengantar	v
Daftar Isi	vi
Daftar Tabel	vii
Gambaran Umum Wilayah Kecamatan	xi
Bab I Keadaan Geografi	1
Bab II Pemerintahan	9
Bab III Kependudukan	15
Bab IV Sosial	19
IV.1 Pendidikan	20
IV.2 Kesehatan dan Keluarga Berencana	32
IV.3 Sosial Lainnya	42
Bab V Pertanian	47
Bab VI Industri	55
Bab VII Jasa Akomodasi dan Sarana Olahraga	59
Bab VIII Harga-harga	63

DAFTAR TABEL

	Hal	
Tabel 1.1	Luas Wilayah Desa/Kelurahan di Kecamatan Serang Tahun 2018	2
Tabel 1.2	Letak Geografis Desa/Kelurahan di Kecamatan Serang Tahun 2018	3
Tabel 1.3	Jumlah Hari Hujan dan Rata-rata Curah Hujan di Kecamatan Serang Tahun 2018	4
Tabel 1.4	Rata-rata Suhu Udara, Kelembaban Relatif Tekanan Udara dan Penguapan di Kecamatan Serang Tahun 2018	5
Tabel 1.5	Topografi Desa/Kelurahan di Kecamatan Serang Tahun 2018	6
Tabel 1.6	Jarak Antar Desa/Kelurahan di Kecamatan Serang (Km) Tahun 2018	7
Tabel 2.1	Pembagian Wilayah Administrasi Desa/Kelurahan di Kecamatan Serang Tahun 2018	10
Tabel 2.2	Status Pemerintahan Desa/Kelurahan di Kecamatan Serang Tahun 2018	11
Tabel 2.3	Fasilitas Pemerintahan Desa/Kelurahan dan Badan Perwakilan Desa / Dewan Kelurahan di Kecamatan Serang Tahun 2018	12
Tabel 2.4	Kategori Desa/Kelurahan Menurut Tingkat Perkembangan di Kecamatan Serang Tahun 2018	13
Tabel 2.5	Target dan Realisasi Pajak Bumi dan Bangunan (PBB) di Kecamatan Serang Tahun 2012	14

Tabel 3.1	Jumlah Penduduk Menurut Jenis Kelamin di Kecamatan Serang Tahun 2018	16
Tabel 3.2	Penduduk Menurut Kelompok Umur di Kecamatan Serang Tahun 2018	17
Tabel 3.3	Kepadatan Penduduk dan Mata Pencaharian Sebagian Besar Penduduk di Kecamatan Serang Tahun 2018	18
Tabel 4.1.1	Jumlah Sekolah, Guru dan Murid TK di Kecamatan Serang Tahun 2018	20
Tabel 4.1.2	Jumlah Sekolah, Guru dan Murid SD di Kecamatan Serang Tahun 2018	21
Tabel 4.1.3	Jumlah Sekolah, Guru dan Murid SLTP di Kecamatan Serang Tahun 2018	22
Tabel 4.1.4	Jumlah Sekolah, Guru dan Murid SMU/SMK di Kecamatan Serang Tahun 2018	23
Tabel 4.1.5	Jumlah Perguruan Tinggi/Akademi, Dosen dan Mahasiswa di Kecamatan Serang Tahun 2018	24
Tabel 4.1.6	Jumlah Guru dan Murid Menurut Kelompok Belajar Pada Program Kejar Paket A, B, C di Kecamatan Serang Tahun 2014	25
Tabel 4.1.7	Jumlah Raudhatul Atfal, Guru dan Murid di Kecamatan Serang Tahun 2018	26
Tabel 4.1.8	Jumlah Madrasah Diniyah, Guru dan Murid di Kecamatan Serang Tahun 2014	27
Tabel 4.1.9	Jumlah Madrasah Ibtida'iyah, Guru dan Murid di Kecamatan Serang Tahun 2018	28
Tabel 4.1.10	Jumlah Madrasah Tsanawiyah, Guru dan Murid di	29

Kecamatan Serang Tahun 2018

Tabel 4.1.11	Jumlah Madrasah Aliyah, Guru dan Murid di Kecamatan Serang Tahun 2018	30
Tabel 4.1.12	Jumlah Pesantren, Kyai dan Santri di Kecamatan Serang Tahun 2014	31
Tabel 4.2.1	Akses Sarana Kesehatan Puskesmas dan Rumah Bersalin di Kecamatan Serang Tahun 2018	32
Tabel 4.2.2	Jumlah Tenaga Kesehatan di Kecamatan Serang Tahun 2018	33
Tabel 4.2.3	Jumlah Pasien menurut Jenis Penyakit di Puskesmas Kecamatan Serang Tahun 2018	34
Tabel 4.2.4	Jumlah Sarana Pelayanan KB di Kecamatan Serang Tahun 2016	37
Tabel 4.2.5	Jumlah Akseptor KB dan Pencapaian Target Akseptor Baru di Kecamatan Serang Tahun 2016	38
Tabel 4.2.6	Jumlah Akseptor KB menurut Alat/Cara Kontrasepsi yang Digunakan di Kecamatan Serang Tahun 2016	39
Tabel 4.2.7	Jumlah Keluarga Menurut Tahapan Keluarga Sejahtera di Kecamatan Serang Tahun 2016	41
Tabel 4.3.1	Jumlah Angka Nikah di Kecamatan Serang Selama Tahun 2018	42
Tabel 4.3.2	Banyaknya Pemeluk Agama di Kecamatan Serang Tahun 2018	43
Tabel 4.3.3	Banyaknya Tempat Peribadatan di Kecamatan Serang Tahun 2018	44
Tabel 4.3.4	Jumlah Panti Asuhan dan Anak Asuh di Kecamatan	45

Serang Tahun 2016

Tabel 4.3.5	Jumlah Karang Taruna Menurut Tingkat Perkembangannya di Kecamatan Serang Tahun 2016	46
Tabel 5.1	Luas Lahan Sawah dan Bukan Sawah di Kecamatan Serang Tahun 2018	48
Tabel 5.2	Luas Panen dan Produksi Tanaman Padi dan Palawija di Kecamatan Serang Tahun 2018	49
Tabel 5.3	Luas Areal Tanaman dan Produksi Sayuran di Kecamatan Serang Tahun 2018	50
Tabel 5.4	Jumlah Pohon dan Produksi Buah-buahan di Kecamatan Serang Tahun 2018	51
Tabel 5.5	Luas Areal dan Produksi Perkebunan Rakyat di Kecamatan Serang Tahun 2018	52
Tabel 5.6	Populasi dan Produksi Ternak di Kecamatan Serang Tahun 2016	53
Tabel 6.1	Jumlah Industri Besar/Sedang dan Tenaga Kerja di Kecamatan Serang Tahun 2016	56
Tabel 6.2	Jumlah Industri Besar/Sedang Menurut Golongan Besar Industri di Kecamatan Serang Tahun 2016	57
Tabel 7.1	Hotel/Jasa Akomodasi dan Klasifikasi di Kecamatan Serang Tahun 2018	60
Tabel 7.2	Banyaknya Sarana Olahraga di Kecamatan Serang Tahun 2016	62
Tabel 8	Daftar Harga Barang-barang Kebutuhan Pokok di Kecamatan Serang Selama Tahun 2018	64

GAMBARAN UMUM

1. Kecamatan Serang memiliki luas wilayah 25,88 Km², dengan batas-batas Kecamatan sebagai berikut :

Utara	:	Kecamatan Kasemen
Selatan	:	Kecamatan Cipocok Jaya / Taktakan
Barat	:	Kecamatan Taktakan
Timur	:	Kecamatan Cipocok Jaya

2. Ibukota Kecamatan Serang terletak pada jarak 1,5 km dari ibukota Serang. Bentuk topografi wilayah Kecamatan Serang sebagian besar merupakan daratan, dengan ketinggian rata-rata kurang dari 500 m dari permukaan laut, dengan rata-rata curah hujan 75 mm/tahun. Berdasarkan ketinggian, curah hujan, suhu, dan kesuburan serta jenis tanah yang dominan, maka daerah ini sangat cocok untuk usaha pemukiman dan perumahan.

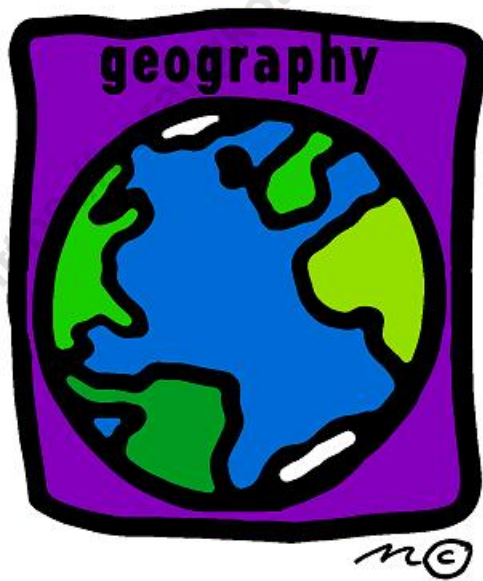
3. Secara Administrasi wilayah Kecamatan Serang terbagi menjadi 199 Rukun Warga (RW), 806 Rukun Tetangga (RT). Dengan jumlah penduduk 228.563 jiwa, yang terdiri dari 116.355 jiwa laki-laki, dan 112.208 jiwa perempuan.

4. Kecamatan Serang merupakan pusat wilayah pembangunan bagian pusat kota. Ini sesuai dengan potensi daerah dan karakteristik yang dimiliki wilayah ini, dimana sebagian besar letak geografisnya merupakan daerah dataran, maka arah pembangunan jangka panjangnya dititik beratkan pada sektor pengembangan perumahan dan tata kota yang terus dibenahi.

5. Di wilayah Kecamatan Serang melintas sebuah sungai yang cukup besar dan terkenal yaitu Sungai Cibanten yang bermuara di Karangantu yang ada di wilayah Kecamatan Kasemen. Di Kecamatan Serang juga terdapat tempat ziarah yang juga sangat terkenal yaitu Banten Girang yang terletak di Kelurahan Cipare yang letaknya di JL. Raya Pandeglang, tempat ziarah ini banyak dikunjungi oleh peziarah baik itu dari daerah Banten sendiri maupun dari luar daerah Banten, serta masih banyak peninggalan sejarah di masa Kesultanan Banten yang ada di wilayah Kecamatan Serang.

BAB I

KEADAAN GEOGRAFI



Tabel 1.1 Luas Wilayah Desa/Kelurahan di Kecamatan Serang Tahun 2018

Desa/Kelurahan	Luas Wilayah (Km²)	Persentasi Terhadap Luas Kecamatan (%)
(1)	(2)	(3)
1. Serang	4,90	18,93
2. Cipare	1,27	4,91
3. Sumurpecung	3,26	12,60
4. Cimuncang	1,54	5,95
5. Kotabaru	0,64	2,47
6. Lontarbaru	1,00	3,86
7. Kagungan	1,27	4,91
8. Lopang	1,17	4,52
9. Unyur	4,39	16,96
10. Kaligandu	2,87	11,09
11. Terondol	1,80	6,96
12. Sukawana	1,77	6,84
Kecamatan Serang	25,88	100,00

Sumber : Kecamatan Serang

Tabel 1.2 Letak Geografis Desa/Kelurahan di Kecamatan Serang Tahun 2018

Desa/ Kelurahan	Pantai	Bukan Pantai		
		Lembah	Kawasan Lereng	Dataran
(1)	(2)	(3)	(4)	(5)
1. Serang	-	-	-	01
2. Cipare	-	-	-	01
3. Sumurpecung	-	-	-	01
4. Cimuncang	-	-	-	01
5. Kotabaru	-	-	-	01
6. Lontarbaru	-	-	-	01
7. Kagungan	-	-	-	01
8. Lopang	-	-	-	01
9. Unyur	-	-	-	01
10. Kaligandu	-	-	-	01
11. Terondol	-	-	-	01
12. Sukawana	-	-	-	01

Sumber : Kecamatan Serang

Tabel 1.3 Jumlah Hari Hujan dan Rata-rata Curah Hujan di Kecamatan Serang Tahun 2018

Bulan	Hari hujan	Rata - rata Curah Hujan (mm ³)
(1)	(2)	(3)
Januari	27	141,9
Februari	23	178,2
Maret	20	222,2
April	18	153,7
Mei	13	70,4
Juni	11	196,6
Juli	1	3,0
Agustus	7	0,0
September	10	29,9
Oktober	10	87,6
Nopember	20	116,5
Desember	25	167,9

Sumber : BMKG Kabupaten Serang

Tabel 1.4 Rata-rata Suhu Udara, Kelembaban Relatif Tekanan Udara dan Kecepatan Angin di Kecamatan Serang Tahun 2018

Bulan	Suhu Udara (°C)	Kelembaban Relatif (%)	Tekanan Udara (mb)	Kecepatan Angin (knot)
(1)	(2)	(3)	(4)	(5)
Januari	27,0	82	1 007,7	3,2
Februari	27,3	84	1 010,0	2,2
Maret	27,2	84	1 009,0	1,9
April	27,8	84	1 008,0	1,8
Mei	28,0	82	1 009,3	1,8
Juni	27,5	83	1 010,2	1,6
Juli	26,8	79	1 010,1	1,3
Agustus	27,2	78	1 010,6	1,8
September	27,6	76	1 011,0	1,9
Oktober	28,5	77	1 010,7	1,8
Nopember	26,9	79	1 009,9	1,4
Desember	27,3	82	1 009,6	2,5

Sumber : BMKG Kabupaten Serang

Tabel 1.5 Topografi Desa/Kelurahan di Kecamatan Serang Tahun 2018

Desa/ Kelurahan	Ketinggian dari Permukaan Laut (m)		
	< 500	500 - 700	> 700
(1)	(2)	(3)	(4)
1. Serang	01	-	-
2. Cipare	01	-	-
3. Sumurpecung	01	-	-
4. Cimuncang	01	-	-
5. Kotabaru	01	-	-
6. Lontarbaru	01	-	-
7. Kagungan	01	-	-
8. Lopang	01	-	-
9. Unyur	01	-	-
10. Kaligandu	01	-	-
11. Terondol	01	-	-
12. Sukawana	01	-	-

Sumber : Kecamatan Serang

Tabel 1.6 Jarak Antar Desa/Kelurahan di Kecamatan Serang (Km) Tahun 2018

Desa/ Kelurahan	Serang	Cipare	Sumurpecung	Cimuncang	Kotabaru	Lontarbaru	Kagungan	Lopang	Unyur	Kaligandu	Terondol	Sukawana
(1)	(2)	(3)	(4)	(5)	(6)	(7)	(8)	(9)	(10)	(11)	(12)	(13)
1.Serang	-	1,8	2,3	2,0	1,5	1,7	1,8	1,9	2,5	2,8	3,1	8,8
2.Cipare	1,8	-	1,2	1,9	1,4	1,5	2,1	1,5	2,4	2,8	4,0	7,0
3.Sumurpecung	2,3	1,2	-	1,1	1,0	1,9	1,9	1,6	1,7	1,0	1,4	5,6
4.Cimuncang	2,0	1,9	1,1	-	0,8	1,6	1,6	1,1	1,2	1,0	1,5	6,6
5.Kotabaru	1,5	1,4	1,0	0,8	-	1,1	1,0	0,9	1,3	1,6	1,9	8,2
6.Lontarbaru	1,7	1,5	1,9	1,6	1,1	-	0,8	1,9	2,3	2,6	3,0	8,5
7.Kagungan	1,8	2,1	1,9	1,6	1,0	0,8	-	1,5	1,8	2,1	2,4	7,7
8 Lopang	1,9	1,5	1,6	1,1	0,9	1,9	1,5	-	0,8	1,5	1,8	7,2
9.Unyur	2,5	2,4	1,7	1,2	1,3	2,3	1,8	0,8	-	1,4	1,7	7,0
10.Kaligandu	2,8	2,8	1,0	1,0	1,6	2,6	2,1	1,5	1,4	-	0,4	5,2
11.Terondol	3,1	4,0	1,4	1,5	1,9	3,0	2,4	1,8	1,7	0,4	-	4,9
12.Sukawana	8,8	7,0	5,6	6,6	8,2	8,5	7,7	7,2	7,0	5,2	4,9	-

Sumber : Kecamatan Serang

BAB II PEMERINTAHAN



**Tabel 2.1 Pembagian Wilayah Administrasi Desa/Kelurahan
di Kecamatan Serang Tahun 2018**

Desa/Kelurahan	Lingkungan	RW	RT
(1)	(2)	(3)	(4)
1. Serang	-	27	118
2. Cipare	-	21	89
3. Sumurpecung	-	25	77
4. Cimuncang	-	21	87
5. Kotabaru	-	7	30
6. Lontarbaru	-	13	34
7. Kagungan	-	12	52
8. Lopang	-	12	57
9. Unyur	-	29	144
10. Kaligandu	-	19	78
11. Terondol	-	6	31
12. Sukawana	-	7	9
Kecamatan Serang	-	199	806

Sumber : Kecamatan Serang

Tabel 2.2 Status Pemerintahan Desa/Kelurahan di Kecamatan Serang Tahun 2018

Desa/Kelurahan	Status Pemerintahan	Ibukota
(1)	(2)	(3)
1. Serang	Kelurahan	Jl. Empat Lima
2. Cipare	Kelurahan	Jl. KH. Khotib
3. Sumurpecung	Kelurahan	Jl. Bhayangkara
4. Cimuncang	Kelurahan	Jl. Garuda
5. Kotabaru	Kelurahan	Jl. Nunung Bakri No. 147
6. Lontarbaru	Kelurahan	Jl. Raya Taktakan No. 24
7. Kagungan	Kelurahan	Jl. Jiwantaka II No. 2
8. Lopang	Kelurahan	Jl. Raya Banten
9. Unyur	Kelurahan	Jl. TB. Husni
10. Kaligandu	Kelurahan	Jl. Warung Jaud No. 49
11. Terondol	Kelurahan	Jl. Warung Jaud
12. Sukawana	Kelurahan	Ling. Kebanyakan RT 03/01

Sumber : Kecamatan Serang

Tabel 2.3 Fasilitas Pemerintahan Desa/Kelurahan dan Badan Perwakilan Desa/Dewan Kelurahan di Kecamatan Serang Tahun 2018

Desa/Kelurahan	Kantor Desa/ Kelurahan	Balai Desa	BPD/DK
(1)	(2)	(3)	(4)
1. Serang	01	01	-
2. Cipare	01	01	-
3. Sumurpecung	01	01	-
4. Cimuncang	01	01	-
5. Kotabaru	01	01	-
6. Lontarbaru	01	01	-
7. Kagungan	01	01	-
8. Lopang	01	01	-
9. Unyur	01	01	-
10. Kaligandu	01	01	-
11. Terondol	01	01	-
12. Sukawana	01	01	-

Sumber : Kecamatan Serang

Tabel 2.4 Kategori Desa/Kelurahan Menurut Tingkat Perkembangan di Kecamatan Serang Tahun 2018

Desa/Kelurahan	Swadaya	Swakarsa	Swasembada
(1)	(2)	(3)	(4)
1. Serang	-	-	01
2. Cipare	-	-	01
3. Sumurpecung	-	-	01
4. Cimuncang	-	-	01
5. Kotabaru	-	-	01
6. Lontarbaru	-	-	01
7. Kagungan	-	-	01
8. Lopang	-	-	01
9. Unyur	-	-	01
10. Kaligandu	-	-	01
11. Terondol	-	-	01
12. Sukawana	-	-	01
Kecamatan Serang	-	-	12

Sumber : Kecamatan Serang

Tabel 2.5 Target dan Realisasi Pajak Bumi dan Bangunan (PBB) di Kecamatan Serang Tahun 2012

No	Kelurahan	POKOK KETETAPAN			REALISASI SPT TAHUN 2016		
		SPPT	Sebelum	Setelah	s/d	Terhutang	%
		2012	Perubahan	Perubahan	Minggu ini	(Rp)	
			(Rp)	(Rp)	(Rp)		
1.	Serang	6.991	281.338.231	281.338.231	186.662.989	94.675.242	66,35
2.	Cipare	4.156	160.144.758	160.144.758	115.271.280	44.873.478	71,98
3.	Sumur Pecung	3.246	155.023.125	155.032.125	119.310.297	35.721.828	76,96
4.	Cimuncang	6.468	230.723.015	230.723.015	94.520.631	136.202.384	40,97
5.	Kota Baru	1.074	44.417.898	44.417.898	24.756.682	19.661.216	55,74
6.	Lontar Baru	1.149	55.021.632	55.021.632	33.177.564	21.844.068	60,30
7.	Kagungan	2.799	91.895.190	91.895.190	64.801.500	27.093.690	70,52
8.	Lopang	3.120	115.515.036	115.515.036	91.628.157	23.886.879	79,32
9.	Unyur	8.791	316.915.131	316.915.131	191.318.575	125.596.556	60,37
10.	Kaligandu	4.661	117.682.643	117.682.643	100.224.713	17.457.930	85,17
11.	Terondol	2.016	44.651.965	44.651.965	27.154.653	17.497.312	60,81
12.	Sukawana	1.598	22.025.242	22.025.242	22.025.242	-	100,00
2012		46.069	1.635.353.866	1.635.362.866	1.070.852.283	564.510.583	65,48
2011		46.256	1.591.377.946	1.591.377.946	924.471.614	666.906.332	58,09

Sumber : Kecamatan Serang

BAB III KEPENDUDUKAN



Tabel 3.1 Jumlah Penduduk Menurut Jenis Kelamin di Kecamatan Serang Tahun 2018

Desa/Kelurahan	Laki-laki	Perempuan	Total
(1)	(2)	(3)	(4)
1. Serang	14 416	14 693	29 109
2. Cipare	14 564	14 033	28 597
3. Sumurpecung	11 715	11 580	23 295
4. Cimuncang	14 107	13 645	27 752
5. Kotabaru	4 005	3 327	7 332
6. Lontarbaru	5 050	4 711	9 761
7. Kagungan	7 704	7 199	14 903
8. Lopang	8 138	7 757	15 895
9. Unyur	19 517	19 156	38 673
10. Kaligandu	10 204	9 920	20 124
11. Terondol	4 271	3 941	8 212
12. Sukawana	2 664	2 246	4 910
Kecamatan Serang	116 355	112 208	228 563

Sumber : BPS Kota Serang

Tabel 3.2 Penduduk Menurut Kelompok Umur di Kecamatan Serang Tahun 2018

Kelompok Umur (Tahun)	Laki-laki	Perempuan	Total
(1)	(2)	(3)	(4)
0 - 4	10 884	10 632	21 516
5 - 9	11 226	10 696	21 922
10 - 14	10 347	9 814	20 161
15 - 19	10 126	9 999	20 125
20 - 24	10 711	10 060	20 771
25 - 29	9 997	9 171	19 168
30 - 34	9 585	9 221	18 806
35 - 39	9 326	9 743	19 069
40 - 44	9 287	9 061	18 348
45 - 49	7 946	7 400	15 346
50 - 54	6 377	5 635	12 012
55 - 59	4 650	4 404	9 054
60 - 64	2 735	2 590	5 325
65 - 69	1 657	1 723	3 380
70 - 74	916	1 053	1 969
75 +	585	1 006	1 591
2018	116 355	112 208	228 563
2017	115 425	111 292	226 717


Sumber : BPS Kota Serang

Tabel 3.3 Kepadatan Penduduk dan Mata Pencaharian Sebagian Besar Penduduk di Kecamatan Serang Tahun 2018

Desa/Kelurahan	Kepadatan Penduduk Per Km²	Mata Pencaharian
(1)	(4)	(5)
1. Serang	5 940,61	Buruh Industri
2. Cipare	22 517,32	Buruh Industri
3. Sumurpecung	7 145,71	Perdagangan
4. Cimuncang	18 020,78	Perdagangan
5. Kotabaru	11 456,25	Perdagangan
6. Lontarbaru	9 761,00	Buruh Industri
7. Kagungan	11 734,65	Perdagangan
8. Lopang	13 585,47	Perdagangan
9. Unyur	8 809,34	Perdagangan
10. Kaligandu	7 011,85	Jasa Angkutan
11. Terondol	4 562,22	Buruh Industri
12. Sukawana	2 774,01	Industri (Konveksi)
Kecamatan Serang	8 831,65	-

Sumber : Kecamatan Serang dan BPS Kota Serang

BAB IV SOSIAL



**Tabel 4.1.1. Jumlah Sekolah, Guru dan Murid TK
di Kecamatan Serang Tahun 2018**

Desa/Kelurahan	Sekolah	Guru	Murid
(1)	(2)	(3)	(4)
1. Serang	-	-	-
2. Cipare	-	-	-
3. Sumurpecung	-	-	-
4. Cimuncang	-	-	-
5. Kotabaru	-	-	-
6. Lontarbaru	-	-	-
7. Kagungan	-	-	-
8. Lopang	-	-	-
9. Unyur	-	-	-
10. Kaligandu	-	-	-
11. Terondol	-	-	-
12. Sukawana	-	-	-
2018	59	-	-

Sumber : Dinas Pendidikan Kota Serang

**Tabel 4.1.2. Jumlah Sekolah, Guru dan Murid SD
di Kecamatan Serang Tahun 2018**

Desa/Kelurahan	Sekolah		Guru	Murid
	Negeri	Swasta		
(1)	(2)	(3)	(4)	(5)
1. Serang	7	6	203	4 180
2. Cipare	10	1	126	2 720
3. Sumurpecung	8	2	144	3 552
4. Cimuncang	4		56	1 905
5. Kotabaru	9	2	151	3 614
6. Lontarbaru	5	1	73	1 584
7. Kagungan	6		55	1 371
8. Lopang	9		122	3 220
9. Unyur	6		147	4 379
10. Kaligandu	4		52	1 848
11. Terondol	2		18	635
12. Sukawana	2		24	838
2018	72	14	1 171	29 846
2017	73	12	1 612	30 353

Sumber : <http://dapo.dikdasmen.kemdikbud.go.id/>

**Tabel 4.1.3. Jumlah Sekolah, Guru dan Murid SLTP
di Kecamatan Serang Tahun 2018**

Desa/Kelurahan	Sekolah		Guru	Murid
	Negeri	Swasta		
(1)	(2)	(3)	(4)	(5)
1. Serang	-	7	92	987
2. Cipare	2	4	104	2 394
3. Sumurpecung	-	1	9	136
4. Cimuncang	1	2	52	1 078
5. Kotabaru	1	2	68	1 560
6. Lontarbaru	2	4	104	2 177
7. Kagungan	-	-	-	-
8. Lopang	1	2	67	1 254
9. Unyur	1	-	29	680
10. Kaligandu	1	-	33	769
11. Terondol	-	-	-	-
12. Sukawana	-	-	-	-
2018	9	22	558	11 035
2016	10	23	660	11 424

Sumber : <http://dapo.dikdasmen.kemdikbud.go.id/>

**Tabel 4.1.4 Jumlah Sekolah, Guru dan Murid SMU/SMK
di Kecamatan Serang Tahun 2018**

Desa/Kelurahan	Sekolah		Guru	Murid
	Negeri	Swasta		
(1)	(2)	(3)	(4)	(5)
1. Serang	-	6	86	-
2. Cipare	2	6	383	7 535
3. Sumurpecung	-	1	19	-
4. Cimuncang	1	2	95	1 912
5. Kotabaru	-	1	10	-
6. Lontarbaru	-	6	84	-
7. Kagungan	-	1	8	84
8. Lopang	-	1	6	-
9. Unyur	-	1	17	196
10. Kaligandu	1	2	74	1 249
11. Terondol	-	1	7	19
12. Sukawana	-	-	-	-
2018	4	28	789	14 899
2016	4	33	989	15 485

Sumber : <http://dapo.dikdasmen.kemdikbud.go.id/>

Tabel 4.1.5 Jumlah Perguruan Tinggi/Akademi, Dosen dan Mahasiswa di Kecamatan Serang Tahun 2018

Desa/Kelurahan	Perguruan Tinggi/Akademi		Dosen	Mahasiswa
	Negeri	Swasta		
(1)	(2)	(3)	(4)	(5)
1. Serang	1	3	100	459
2. Cipare	-	1	9	155
3. Sumurpecung	1	3	381	11 756
4. Cimuncang	-	1	82	622
5. Kotabaru	-	-	-	-
6. Lontarbaru	1	1	62	353
7. Kagungan	-	-	-	-
8. Lopang	-	-	-	-
9. Unyur	-	-	-	-
10. Kaligandu	-	1	18	189
11. Terondol	-	-	-	-
12. Sukawana	-	-	-	-
Kecamatan Serang	3	10	652	13 534

Sumber : BPS Kota Serang

**Tabel 4.1.6 Jumlah Guru dan Murid Menurut Kelompok Belajar
Pada Program Kejar Paket A, B, C di Kecamatan
Serang Tahun 2014**

Desa/ Kelurahan	Kejar Paket A		Kejar Paket B		Kejar Paket C	
	Guru	Murid	Guru	Murid	Guru	Murid
(1)	(2)	(3)	(4)	(5)	(6)	(7)
1. Serang	-	-	-	-	-	-
2. Cipare	-	-	-	-	-	-
3. Sumurpecung	-	-	-	-	9	115
4. Cimuncang	-	-	-	-	-	-
5. Kotabaru	-	-	-	-	-	-
6. Lontarbaru	-	-	-	-	-	-
7. Kagungan	-	-	-	-	-	-
8. Lopang	-	-	-	-	7	63
9. Unyur	-	-	12	80	-	-
10. Kaligandu	-	-	-	-	-	-
11. Terondol	6	20	9	90	-	-
12. Sukawana	-	-	-	-	-	-
Kecamatan Serang	6	20	21	170	16	178

Sumber : KCD Pendidikan Kecamatan Serang

Tabel 4.1.7 Jumlah Raudhatul Atfal, Guru dan Murid di Kecamatan Serang Tahun 2018

Desa/Kelurahan	Raudhatul Atfal	Guru	Murid
(1)	(2)	(3)	(4)
1. Serang	3	-	-
2. Cipare	5	-	-
3. Sumurpecung	5	-	-
4. Cimuncang	2	-	-
5. Kotabaru	1	-	-
6. Lontarbaru	-	-	-
7. Kagungan	3	-	-
8. Lopang	1	-	-
9. Unyur	3	-	-
10. Kaligandu	5	-	-
11. Terondol	-	-	-
12. Sukawana	-	-	-
2018	28	-	-
2017	28	171	1 375

Catatan: Data jumlah murid dan guru menurut kelurahan tidak tersedia.

Sumber : Kementerian Agama Kota Serang

Tabel 4.1.8 Jumlah Madrasah Diniyah, Guru dan Murid di Kecamatan Serang Tahun 2014

Desa/Kelurahan	Madrasah Diniyah		Guru	Murid
	Negeri	Swasta		
(1)	(2)	(3)	(4)	(5)
1. Serang	-	10	82	1 091
2. Cipare	-	11	78	1 079
3. Sumurpecung	-	11	75	1 091
4. Cimuncang	-	6	39	434
5. Kotabaru	-	1	7	50
6. Lontarbaru	-	4	37	621
7. Kagungan	-	4	45	940
8. Lopang	-	4	35	595
9. Unyur	-	14	101	1 796
10. Kaligandu	-	5	25	376
11. Terondol	-	4	21	241
12. Sukawana	-	1	11	159
Kecamatan Serang	-	75	556	8 473

Sumber : Kementerian Agama Kota Serang

Tabel 4.1.9 Jumlah Madrasah Ibtida'iyah, Guru dan Murid di Kecamatan Serang Tahun 2018

Desa/Kelurahan	Madrasah Ibtida'iyah		Guru	Murid
	Negeri	Swasta		
(1)	(2)	(3)	(4)	(5)
1. Serang	-	-	-	-
2. Cipare	-	-	-	-
3. Sumurpecung	-	-	-	-
4. Cimuncang	-	1	-	-
5. Kotabaru	-	-	-	-
6. Lontarbaru	-	-	-	-
7. Kagungan	-	-	-	-
8. Lopang	-	-	-	-
9. Unyur	-	-	-	-
10. Kaligandu	-	-	-	-
11. Terondol	-	1	-	-
12. Sukawana	-	-	-	-
2018	-	2	11	122
2017	-	2	11	122

Catatan: Data jumlah murid dan guru menurut kelurahan tidak tersedia.

Sumber : Kementerian Agama Kota Serang

Tabel 4.1.10 Jumlah Madrasah Tsanawiyah, Guru dan Murid di Kecamatan Serang Tahun 2018

Desa/Kelurahan	Madrasah Ibtida'iyah		Guru	Murid
	Negeri	Swasta		
(1)	(2)	(3)	(4)	(5)
1. Serang	-	-	-	-
2. Cipare	-	-	-	-
3. Sumurpecung	-	-	-	-
4. Cimuncang	-	-	-	-
5. Kotabaru	-	-	-	-
6. Lontarbaru	-	-	-	-
7. Kagungan	-	-	-	-
8. Lopang	-	-	-	-
9. Unyur	-	-	-	-
10. Kaligandu	-	-	-	-
11. Terondol	-	-	-	-
12. Sukawana	-	-	-	-
2018	-	14	-	-
2017	-	15	290	3 073

Catatan : Data menurut kelurahan tidak tersedia

Sumber : Kementerian Agama Kota Serang

**Tabel 4.1.11 Jumlah Madrasah Aliyah, Guru dan Murid
di Kecamatan Serang Tahun 2018**

Desa/Kelurahan	Madrasah Aliyah	Guru	Murid
(1)	(2)	(3)	(4)
1. Serang	-	-	-
2. Cipare	-	-	-
3. Sumurpecung	-	-	-
4. Cimuncang	-	-	-
5. Kotabaru	-	-	-
6. Lontarbaru	-	-	-
7. Kagungan	-	-	-
8. Lopang	-	-	-
9. Unyur	-	-	-
10. Kaligandu	-	-	-
11. Terondol	-	-	-
12. Sukawana	-	-	-
2018	7	-	-
2017	8	160	3 343

Catatan: Data menurut kelurahan tidak tersedia

Sumber : Kementerian Agama Kota Serang

Tabel 4.1.12 Jumlah Pesantren, Kyai dan Santri di Kecamatan Serang Tahun 2014

Desa/Kelurahan	Pesantren	Kyai	Santri
(1)	(2)	(3)	(4)
1. Serang	8	83	920
2. Cipare	8	80	778
3. Sumurpecung	2	20	430
4. Cimuncang	1	62	468
5. Kotabaru	-	-	-
6. Lontarbaru	2	42	373
7. Kagungan	2	9	185
8. Lopang	2	11	50
9. Unyur	3	13	70
10. Kaligandu	2	23	95
11. Terondol	8	64	857
12. Sukawana	5	41	320
Kecamatan Serang	43	448	4 631

Sumber : Kementerian Agama Kota Serang

Tabel 4.2.1 Akses Sarana Kesehatan Puskesmas dan Rumah Bersalin di Kecamatan Serang Tahun 2018

Desa/Kelurahan	Puskesmas/Pustu		Rumah Bersalin	
	Jumlah	Jarak Terdekat Bagi yang Tdk Ada Puskesmas (Km)	Jumlah	Jarak Terdekat Bagi yang Tdk Ada Rumah Bersalin (Km)
(1)	(2)	(3)	(4)	(5)
1. Serang	1	1 km	2	500 m
2. Cipare	-	-	-	-
3. Sumurpecung	-	-	-	-
4. Cimuncang	-	-	-	-
5. Kotabaru	-	-	-	-
6. Lontarbaru	-	-	-	-
7. Kagungan	-	-	-	-
8. Lopang	-	-	-	-
9. Unyur	-	-	-	-
10. Kaligandu	-	-	-	-
11. Terondol	-	-	-	-
12. Sukawana	0	-	0	-
Kecamatan Serang	1	-	2	-

Sumber : Puskesmas Kecamatan Serang

Tabel 4.2.2 Jumlah Tenaga Kesehatan di Kecamatan Serang Tahun 2018

Desa/Kelurahan	Dokter Umum	Dokter Spesialis	Dokter Gigi	Bidan	Dukun Bayi	
					Terlatih	Tidak Terlatih
(1)	(2)	(3)	(4)	(5)	(6)	(7)
1. Serang	1	0	0	6	1	0
2. Cipare	-	-	-	-	-	-
3. Sumurpecung	-	-	-	-	-	-
4. Cimuncang	-	-	-	-	-	-
5. Kotabaru	-	-	-	-	-	-
6. Lontarbaru	-	-	-	-	-	-
7. Kagungan	-	-	-	-	-	-
8. Lopang	-	-	-	-	-	-
9. Unyur	-	-	-	-	-	-
10. Kaligandu	-	-	-	-	-	-
11. Terondol	-	-	-	-	-	-
12. Sukawana	-	-	-	-	-	-
Kecamatan Serang	1	0	0	6	1	0

Sumber : Puskesmas Kecamatan Serang

Tabel 4.2.3 Jumlah Pasien Menurut Jenis Penyakit di Puskesmas Kecamatan Serang Tahun 2018

Desa/Kelurahan	Puskesmas Serang Kota		Puskesmas Ciracas	
	Jumlah Pasien	Persentase (%)	Jumlah Pasien	Persentase (%)
(1)	(2)	(3)	(4)	(5)
1. Korela	-	-	0	0
2. Diare	999	6,92	480	10,68
3. Konjungtivitis	-	-	72	1,60
4. Demam Tifoid	-	-	0	0
5. Tb. Paru BTA+	65	0,45	28	0,62
6. Tb. Paru Klinis	-	-	0	0
7. Kusta PB	-	-	1	0,02
8. Kusta MB	3	0,02	1	0,02
9. Dermatitis	-	-	241	5,36
10. Karies Gigi	-	-	565	12,56
11. Tetanus	-	-	1	0,02
12. Polioomyelitis Akut	-	-	0	0
13. Campak	-	-	0	0
14. Hepatitis	6	0,04	0	0
15. Rabies	-	-	0	0
16. DBD (DHF)	39	0,20	8	0,17
17. Demam	-	-	182	4,04
18. Infeksi Gonorho	-	-	0	0
19. ISPA	3 492	24,21	762	16,94
20. Anemia	-	-	10	0,22
21. Gastritis	-	-	372	8,27
22. Batuk	1 405	9,74	683	15,18
23. Hipertensi	2 776	19,24	595	13,23
24. Lain-lain	5 647	39,15	496	11,02
Kecamatan Serang	14 422	100,00	4 497	100,00

Sumber : Puskesmas Kecamatan Serang

Tabel 4.2.3 Lanjutan

Desa/Kelurahan	Puskesmas Singandaru		Puskesmas Rau	
	Jumlah Pasien	Persentase (%)	Jumlah Pasien	Persentase (%)
(1)	(2)	(3)	(4)	(5)
1. Korela	0	0	0	0
2. Diare	230	6,97	969	5,81
3. Konjungtivitis	110	3,33	0	0
4. Demam Tifoid	115	3,50	0	0
5. Tb. Paru BTA+	36	1,08	28	0,17
6. Tb. Paru Klinis	17	0,51	30	0,19
7. Kusta PB	0	0	1	0,01
8. Kusta MB	0	0	5	0,03
9. Dermatitis	361	10,92	0	0
10. Karies Gigi	186	5,63	0	0
11. Tetanus	0	0	0	0
12. Polioomyelitis Akut	0	0	0	0
13. Campak	0	0	1	0,01
14. Hepatitis	9	0,27	0	0
15. Rabies	0	0	0	0
16. DBD (DHF)	19	0,57	7	0,04
17. Demam	367	11,11	1 317	7,90
18. Infeksi Gonorho	0	0	0	0
19. ISPA	85	2,57	3 286	19,72
20. Anemia	88	2,66	3 284	19,71
21. Gastritis	466	14,10	3 058	18,35
22. Batuk	536	16,22	2 477	14,86
23. Hipertensi	678	20,52	2 196	13,18
24. Lain-lain	0	0	0	0
Kecamatan Serang	3 303	100,00	16 659	100,00

Sumber : Puskesmas Kecamatan Serang

Tabel 4.2.3 Lanjutan

Desa/Kelurahan	Puskesmas Unyur	
	Jumlah Pasien	Persentase (%)
(1)	(2)	(3)
1. Korela	0	0
2. Diare	893	6,2
3. Konjungtivitis	0	0
4. Demam Tifoid	0	0
5. Tb. Paru BTA+	32	0,2
6. Tb. Paru Klinis	0	0
7. Kusta PB	0	0
8. Kusta MB	8	0,06
9. Dermatitis	1 554	10,4
10. Karies Gigi	0	0
11. Tetanus	0	0
12. Polioomyelitis Akut	0	0
13. Campak	0	0
14. Hepatitis	0	0
15. Rabies	0	0
16. DBD (DHF)	5	0,03
17. Demam	1 453	10,1
18. Infeksi Gonorho	0	0
19. ISPA	2 092	14,6
20. Anemia	0	0
21. Gastritis	765	5,33
22. Batuk	2 545	17,7
23. Hipertensi	4 283	29,83
24. Lain-lain	728	5,1
Kecamatan Serang	14 358	100,00

Sumber : Puskesmas Kecamatan Serang

**Tabel 4.2.4 Jumlah Sarana Pelayanan KB
di Kecamatan Serang Tahun 2016**

Desa/Kelurahan	KKB	PKBRS	Pos KB	Posyandu
(1)	(2)	(3)	(4)	(5)
1. Serang	2	-	1	30
2. Cipare	4	1	1	21
3. Sumurpecung	1	-	1	21
4. Cimuncang	2	-	1	21
5. Kotabaru	2	-	1	8
6. Lontarbaru	1	-	1	11
7. Kagungan	1	-	1	11
8. Lopang	2	-	1	12
9. Unyur	2	-	1	24
10. Kaligandu	-	-	1	16
11. Terondol	-	-	1	5
12. Sukawana	-	-	1	7
2016	17	1	12	195

Sumber : Pengawas PLKB Kecamatan Serang

Tabel 4.2.5 Jumlah Akseptor KB dan Pencapaian Target Akseptor Baru di Kecamatan Serang Tahun 2016

Desa/ Kelurahan	Aksesor KB	Aksesor Baru		
		Target	Realisasi	Persentase
(1)	(2)	(3)	(4)	(5)
1. Serang	2 195	-	-	-
2. Cipare	2 294	-	-	-
3. Sumurpecung	2 031	-	-	-
4. Cimuncang	2 196	-	-	-
5. Kotabaru	724	-	-	-
6. Lontarbaru	2 196	-	-	-
7. Kagungan	1 205	-	-	-
8. Lopang	1 434	-	-	-
9. Unyur	3 194	-	-	-
10. Kaligandu	1 898	-	-	-
11. Terondol	784	-	-	-
12. Sukawana	501	-	-	-
2016	19 381			

Sumber : Pengawas PLKB Kecamatan Serang

Tabel 4.2.6 Jumlah Akseptor KB Menurut Alat/Cara Kontrasepsi yang Digunakan di Kecamatan Serang Tahun 2016

Desa/ Kelurahan	IUD	MOP	MOW	Implant
(1)	(2)	(3)	(4)	(5)
1. Serang	489	8	134	58
2. Cipare	409	4	179	57
3. Sumurpecung	573	6	69	55
4. Cimuncang	426	13	111	77
5. Kotabaru	90	3	18	19
6. Lontarbaru	144	3	45	39
7. Kagungan	163	6	58	44
8. Lopang	291	4	62	42
9. Unyur	731	8	113	111
10. Kaligandu	427	8	122	75
11. Terondol	87	3	27	33
12. Sukawana	5	1	10	10
2016	3 835	67	948	620
2015	3 746	67	928	583

Sumber : Pengawas PLKB Kecamatan Serang

Tabel 4.2.6 (Lanjutan)

Desa/ Kelurahan	Suntik	Pil	Kondom	Jumlah
(1)	(6)	(7)	(8)	(9)
1. Serang	942	512	52	2 195
2. Cipare	1 036	550	59	2 294
3. Sumurpecung	797	486	45	2 031
4. Cimuncang	1 038	486	45	2 196
5. Kotabaru	287	259	48	724
6. Lontarbaru	383	269	42	925
7. Kagungan	526	380	28	1 205
8. Lopang	579	415	41	1 434
9. Unyur	1 384	752	95	3 194
10. Kaligandu	760	457	49	1 898
11. Terondol	281	318	35	784
12. Sukawana	350	115	10	501
2016	8 363	4 999	549	19 381
2015	10 374	6 087	589	22 374

Sumber : Pengawas PLKB Kecamatan Serang

Tabel 4.2.7 Jumlah Keluarga Menurut Tahapan Keluarga Sejahtera di Kecamatan Serang Tahun 2016

Desa/Kelurahan	Pra KS	KS I	KS II
(1)	(2)	(3)	(4)
1. Serang	520	3 245	1 467
2. Cipare	648	3 306	776
3. Sumurpecung	494	2 808	913
4. Cimuncang	129	1 181	203
5. Kotabaru	444	2 059	765
6. Lontarbaru	854	2 485	606
7. Kagungan	1 260	4 504	2 248
8. Lopang	154	593	185
9. Unyur	262	1 129	478
10. Kaligandu	341	2 599	791
11. Terondol	283	1 113	361
12. Sukawana	461	2 038	557
Kecamatan Serang	5 850	27 060	9 350

Sumber : Pengawas PLKB Kecamatan Serang

**Tabel 4.3.1 Jumlah Angka Nikah di Kecamatan Serang
Selama Tahun 2018**

Desa/Kelurahan	Jumlah Angka Nikah
(1)	(2)
1. Serang	223
2. Cipare	219
3. Sumurpecung	202
4. Cimuncang	208
5. Kotabaru	62
6. Lontarbaru	95
7. Kagungan	131
8. Lopang	129
9. Unyur	300
10. Kaligandu	173
11. Terondol	90
12. Sukawana	52
2018	1 885
2017	1 661

Sumber : Kantor KUA Kecamatan Serang

Tabel 4.3.2 Banyaknya Pemeluk Agama di Kecamatan Serang Tahun 2018

Desa/Kelurahan	Islam	Katolik	Pro- testan	Hindu	Budha
(1)	(2)	(3)	(4)	(5)	(6)
1. Serang	20 884	1 789	1 695	72	105
2. Cipare	27 612	53	43	0	25
3. Sumurpecung	19 829	388	389	84	58
4. Cimuncang	23 792	449	491	161	15
5. Kotabaru	5 011	1 893	799	560	15
6. Lontarbaru	8 340	225	195	286	0
7. Kagungan	13 630	18	14	10	0
8. Lopang	13 100	102	148	230	0
9. Unyur	28 325	375	248	88	87
10. Kaligandu	14 376	271	252	87	17
11. Terondol	6 217	4	0	0	0
12. Sukawana	5 074	0	0	0	0
2018	186 190	5 567	4 274	1 578	331

Sumber : Kantor KUA Kecamatan Serang

Tabel 4.3.3 Banyaknya Tempat Peribadatan di Kecamatan Serang Tahun 2018

Desa/ Kelurahan	Masjid/ Langgar/ Musholla	Gereja		Pura	Vihara
		Katolik	Protestan		
(1)	(2)	(3)	(4)	(5)	(6)
1. Serang	104	-	-	-	-
2. Cipare	81	-	-	-	-
3. Sumurpecung	89	-	-	-	-
4. Cimuncang	37	-	-	-	-
5. Kotabaru	20	-	-	-	-
6. Lontarbaru	32	-	-	-	-
7. Kagungan	36	-	-	-	-
8. Lopang	38	-	-	-	-
9. Unyur	80	-	-	-	-
10. Kaligandu	12	-	-	-	-
11. Terondol	18	-	-	-	-
12. Sukawana	13	-	-	-	-
Kecamatan Serang	560	-	5	-	1

Sumber : Kantor KUA Kecamatan Serang

Tabel 4.3.4 Jumlah Panti Asuhan dan Anak Asuh di Kecamatan Serang Tahun 2016

Desa/Kelurahan	Panti Asuhan	Jumlah Anak Asuh
(1)	(2)	(3)
1. Serang	-	-
2. Cipare	-	-
3. Sumurpecung	-	-
4. Cimuncang	1	87
5. Kotabaru	-	-
6. Lontarbaru	-	-
7. Kagungan	-	-
8. Lopang	1	69
9. Unyur	1	40
10. Kaligandu	-	-
11. Terondol	-	-
12. Sukawana	-	-
Kecamatan Serang	3	196

Sumber : Kecamatan Serang

Tabel 4.3.5 Jumlah Karang Taruna Menurut Tingkat Perkembangannya di Kecamatan Serang Tahun 2018

Desa/ Kelurahan	Tumbuh	Berkembang	Maju	Percontohan
(1)	(2)	(3)	(4)	(5)
1. Serang	01	-	-	-
2. Cipare	01	-	-	-
3. Sumurpecung	01	-	-	-
4. Cimuncang	01	-	-	-
5. Kotabaru	01	-	-	-
6. Lontarbaru	01	-	-	-
7. Kagungan	01	-	-	-
8. Lopang	01	-	-	-
9. Unyur	01	-	-	-
10. Kaligandu	01	-	-	-
11. Terondol	01	-	-	-
12. Sukawana	01	-	-	-
Kecamatan Serang	12	-	-	-

Sumber : Kecamatan Serang

BAB V PERTANIAN



**Tabel 5.1 Luas Lahan Sawah dan Bukan Sawah
di Kecamatan Serang Tahun 2018**

Jenis Lahan	Luas Lahan (Ha)	Persentase (%)
(1)	(2)	(3)
1. Lahan Sawah	396	13,19
a. Irigasi Teknis	226	7,53
b. Irigasi Setengah Teknis	-	-
c. Irigasi Non Teknis	-	-
d. Tadah Hujan (Pompanisasi)	170	5,66
e. Pasang surut, Polder, Rembesan dan rawa	-	-
2. Lahan Kering	2 607	86,81
a. Ladang, huma, tegal dan kebun	120	4,00
b. Perkebunan	0	0,00
c. Ditanami pohon/hutan rakyat	0	0,00
d. Lahan tidur	0	0,00
e. Lainnya	2 487	82,82
Kecamatan Serang	3 003	100,00

Sumber : UPT Pertanian Kecamatan Serang

Tabel 5.2 Luas Panen dan Produksi Tanaman Padi dan Palawija di Kecamatan Serang Tahun 2018

Jenis Tanaman	Luas Panen (Ha)	Produksi (Ton)	Produktivitas (Ton/Ha)
(1)	(2)	(3)	(4)
1. Padi			
a. Padi sawah	644,2	3 185,14	49,44
b. Padi ladang	0	0,00	0,00
2. Palawija			
a. Jagung	0	0,00	0,00
b. Ubi kayu	0	0,00	0,00
c. Ubi jalar	0	0,00	0,00
d. Kacang tanah	0	0,00	0,00
e. Kacang kedelai	0	0,00	0,00
f. Kacang hijau	0	0,00	0,00

Sumber : BPS Kota Serang

**Tabel 5.3 Luas Areal Tanaman dan Produksi Sayuran
di Kecamatan Serang Tahun 2018**

Jenis Tanaman	Luas Lahan (Ha)	Luas Panen (Ha)	Produksi (Kw)
(1)	(2)	(3)	(4)
1. Bawang merah	0	0	0
2. Bawang putih	0	0	0
3. Daun bawang	0	0	0
4. Kentang	0	0	0
5. Kubis/kol	0	0	0
6. Sawi/Petsai	0	0	0
7. Wortel	10	17	415
8. Lobak	0	0	0
9. Kacang panjang	0	0	0
10. Kacang kedelai	0	0	0
11. Cabe merah	2	8	1 040
12. Cabe rawit	0	0	0
13. Jamur *	0	0	0
14. Tomat	0	0	0
15. Terung	2	12	1 968
16. Buncis	0	0	0
17. Ketimun	0	0	0
18. Labu siam	0	0	0
19. Kangkung	0	0	0
20. Bayam	0	0	0

Catatan: *Khusus jamur luas tanam (m²), luas panen (m²), produksi (kg)

Sumber : BPS Kota Serang

Tabel 5.4 Jumlah Pohon dan Produksi Buah-buahan di Kecamatan Serang Tahun 2018

Jenis Tanaman	Jumlah Pohon		Produksi (Kw)
	Seluruhnya	Menghasilkan	
(1)	(2)	(3)	(4)
1. Alpukat	0	0	0
2. Anggur	0	0	0
3. Apel	0	0	0
4. Belimbing	329	329	556
5. Duku/Langsat/Kokosan	0	0	0
6. Durian	0	0	0
7. Jambu Air	505	469	596
8. Jambu Biji	138	138	239
9. Jengkol	0	0	0
10. Jeruk Besar	0	0	0
11. Jeruk Siam/Keprok	0	0	0
12. Mangga	4 993	3 620	11 220
13. Manggis	0	0	0
14. Markisa/Konyal	0	0	0
15. Melinjo	0	0	0
16. Nangka/Cempedak	0	0	0
17. Nenas	0	0	0
18. Pepaya	763	275	476
19. Petai	8	3	2
20. Pisang	1 038	222	346
21. Rambutan	0	0	0
22. Salak	0	0	0
23. Sawo	180	180	335
24. Sirsak	69	69	57
25. Sukun	0	0	0

Sumber : BPS Kota Serang

Tabel 5.5 Luas Areal dan Produksi Tanaman Biofarmaka di Kecamatan Serang Tahun 2018

Jenis Tanaman	Luas Panen(Ha)	Produksi (Kg)
(1)	(2)	(3)
1. Dlingo/Dringo	0	0
2. Jahe	0	0
3. Kapulaga	0	0
4. Keji Beling	0	0
5. Kencur	0	0
6. Kunyit	0	0
7. Laos/Lengkuas	0	0
8. Lempuyang	0	0
9. Lidah Buaya	0	0
10. Mahkota Dewa	0	0
11. Mengkudu/Pace	0	0
12. Sambiloto	0	0
13. Temuireng	0	0
14. Temukunci	0	0
15. Temulawak	0	0

Sumber : BPS Kota Serang

Tabel 5.6 Populasi dan Produksi Ternak di Kecamatan Serang Tahun 2016

Jenis Ternak	Populasi (Ekor)	Produksi (Ekor)
(1)	(2)	(3)
Sapi potong	6	-
Sapi perah	1	-
Kerbau	230	-
Kambing	2 177	-
Domba	2 757	-
Ayam buras	7 186	-
Ayam ras petelur	-	-
Ayam ras pedaging	15 572	-
Itik / manila	976	-

Sumber : UPT Pertanian Kecamatan Serang

BAB VI INDUSTRI



Tabel 6.1 Jumlah Industri Besar/Sedang dan Tenaga Kerja di Kecamatan Serang Tahun 2016

Desa/ Kelurahan	Industri Besar		Industri Sedang	
	Perusahaan	Tenaga Kerja	Perusahaan	Tenaga Kerja
(1)	(2)	(3)	(4)	(5)
1. Serang	-	-	-	-
2. Cipare	-	-	-	-
3. Sumurpecung	-	-	1	92
4. Cimuncang	-	-	-	-
5. Kotabaru	-	-	-	-
6. Lontarbaru	-	-	-	-
7. Kagungan	-	-	-	-
8. Lopang	-	-	-	-
9. Unyur	1	183	-	-
10. Kaligandu	-	-	3	126
11. Terondol	-	-	1	35
12. Sukawana	-	-	-	-
Kecamatan Serang	1	183	5	253

Sumber : BPS Kota Serang

Tabel 6.2 Jumlah Industri Besar/Sedang Menurut Golongan Besar Industri di Kecamatan Serang Tahun 2016

Golongan Besar Industri	Industri Besar		Industri Sedang	
	Perusahaan	Tenaga Kerja	Perusahaan	Tenaga Kerja
(1)	(2)	(3)	(4)	(5)
1. Makanan, minuman dan Rokok	1	183	3	126
2. Tekstil, pakaian jadi dan Kulit	-	-	2	127
3. Kayu dan barang dari kayu, termasuk alat dari kayu	-	-	-	-
4. Kertas, barang dari kertas, percetakan dan penerbitan	-	-	-	-
5. Kimia, barang dari kimia, minyak bumi, batu bara, karet dan barang dari plastik	-	-	-	-
6. Barang galian bukan logam kecuali minyak bumi	-	-	-	-
7. Logam dasar	-	-	-	-
8. Barang dari logam, mesin dan peralatan	-	-	-	-
9. Pengolahan lainnya	-	-	-	-
Kecamatan Serang	1	183	5	253

Sumber : BPS Kota Serang

BAB VII

JASA AKOMODASI DAN SARANA OLAH RAGA



Tabel 7.1 Hotel/Jasa Akomodasi dan Klasifikasi di Kecamatan Serang Tahun 2018

Nama Hotel/Jasa Akomodasi	Alamat	Klasifikasi
(1)	(2)	(3)
HOTEL LEDIAN	Jl. Jend. Sudirman No. 88 Sumur Pecung – Serang	Bintang 4
HOTEL ABADI	Jl. Jend. Sudirman No. 36 Sumur Pecung – Serang	Bintang 1
HOTEL MAHADRIA	Jl. Ki Mas Jong No. 12 Kota Baru - Serang	Bintang 1
HOTEL AMARIS SERANG	Jl. Maulana Yusuf No. 11A - Serang	Bintang 2
HOTEL TAMAN SARI	Jl. SA Tirtayasa No. 112 Cimuncang – Serang	Melati 3
HOTEL WISATA BARU	Jl. Maulana Yusuf No. 16 Cimuncang – Serang	Melati 3
HOTEL ROYAL	Jl. SA Tirtayasa No. 104 Cimuncang – Serang	Melati 2
HOTEL PANGESTU	Jl. A. Yani No. 51 Cipare – Serang	Melati 2
HOTEL HIKMAH	Jl. Raya Serang – Cilegon No. 27 Lontar Baru –	Melati 2
PENGINAPAN ANUGRAH	Jl. SA Tirtayasa No. 203 Cimuncang – Serang	Melati 1
PENGINAPAN SURABAYA	Jl. Mayor Syafe'i No. 59 Kota Baru – Serang	Melati 1
PENGINAPAN BINTANG SEMESTA	Jl. Ki Tapa No. 65 Kota Baru – Serang	Melati 1
PENGINAPAN SRIKANDI	Jl. SA Tirtayasa No. 102 Cimuncang – Serang	Melati 1

Lanjutan Tabel 7.1

Nama Hotel/Jasa Akomodasi	Alamat	Klasifikasi
(1)	(2)	(3)
PENGINAPAN SURYA	Jl. Juhdi No. 11 Kel. Kota Baru -Serang	Melati 2
HOTEL D'GRIA	Jl. Yusuf Martadilaga No. 17	Melati 3
HOTEL FLAMENGGO	Jl. Raya Cilegon No. 1 Kependean	Melati 3
HOTEL RATU BIDADAKARA	Jl. KH Abdul Hadi No. 66	Bintang 4
WISMA PKPRI	Jl. Cigabus Pasar Rau	Standar

Sumber : Kecamatan Serang

Tabel 7.2 Banyaknya Sarana Olahraga di Kecamatan Serang Tahun 2016

Desa/Kelurahan	Lapangan Sepak Bola	Lapangan Bola Voli	Lapangan Bulu Tangkis	Lapangan Tenis Meja
(1)	(2)	(3)	(4)	(5)
1. Serang	1	1	1	4
2. Cipare	-	2	3	2
3. Sumurpecung	1	2	2	1
4. Cimuncang	-	2	4	3
5. Kotabaru	-	3	4	2
6. Lontarbaru	1	3	5	4
7. Kagungan	1	3	4	2
8. Lopang	2	2	4	2
9. Unyur	2	4	7	2
10. Kaligandu	0	2	4	1
11. Terondol	2	1	1	1
12. Sukawana	1	2	3	-
Kecamatan Serang	11	27	42	24

Sumber : Kecamatan Serang

BAB VIII

HARGA-HARGA



Tabel 8. Daftar Harga Barang-barang Kebutuhan Pokok Selama Tahun 2018

Nama Barang	Jenis Barang / Merk / Kualitas	Satuan	Harga Barang / Bulan					
			Jan	Feb	Maret	April	Mei	Juni
(1)	(2)	(3)	(4)	(5)	(6)	(7)	(8)	(9)
Beras	Tertimbang	KG	11 277	11 205	10 742	10 238	10 145	10 264
Minyak Goreng	Bimoli (1liter)	Ltr	14 984	15 430	15 590	15 750	16 010	16 150
	Tropical (1liter)	Ltr	14 680	14 900	15 000	15 900	15 070	15 300
	Minyak Curah	Ltr	-	-	-	-	-	-
Gula Pasir	SHS 1 / Lokal	KG	12 260	12 500	12 500	12 260	12 260	12 050
Daging Ayam	Tanpa Jeroan	KG	35 500	35 435	34 707	36 492	37 073	37 365
Daging Sapi	Bistik	KG	118 523	108 894	110 338	113 270	110 299	116 192
	Kualitas Biasa	KG						
Telur Ayam Ras	Besar	KG	24 738	22 866	22 683	22 976	25 295	23 102
Bawang Merah	Bersih Besar	KG	27 315	27 427	32 644	35267	39 135	43 016
	Bersih Sedang	KG	20 400	21 292	25 208	28875	29 600	30 125
Cabe Merah	TW, Sedang Segar	KG	65 180	63 550	88 150	94925	102 720	97 400
	Keriting, Sedang Segar	KG	64 400	68 400	73 475	76400	64 200	68 775
Semen	Tertimbang	Zak	55 672	27 861	41 766	41766	41766	38 290
	Tiga Roda (50) KG	Zak	-	-	-	-	-	-
	Holcim (50) KG	Zak	-	-	-	-	-	-
	Bosowa (50) KG	Zak	56 400	55 000	55 000	55 000	55 000	55 000
Emas Perhiasan	Tertimbang	Gr	445 301	441 077	446 033	450 089	462 008	454 583
	22 Karat	Gr	-	-	-	-	-	-
	23 Karat	Gr	-	-	-	-	-	-
	24 Karat	Gr	-	-	-	-	-	-

Lanjutan

Nama Barang	Jenis Barang / Merk / Kualitas	Satuan	Harga Barang / Bulan					
			Juli	Agst	Sept	Okt	Nov	Des
(1)	(2)	(3)	(10)	(11)	(12)	(13)	(14)	(15)
Beras	Tertimbang	KG	9 952	9 969	10 090	10 161	10 212	10 417
Minyak Goreng	Bimoli (1liter)	Ltr	15 745	15 390	15 046	15 458	15 248	15 510
	Tropical (1liter)	Ltr	15 740	14 928	15 311	15 657	15 135	15 500
	Minyak Curah	Ltr	-	-	-	-	-	-
Gula Pasir	SHS 1 / Lokal	KG	13 229	13 133	13 167	12 867	12 750	12 708
Daging Ayam	Tanpa Jeroan	KG	34 088	34 263	34 715	34 715	32 798	33 844
Daging Sapi	Bistik	KG	120 000	120 000	120 000	120 000	120 000	120 000
	Kualitas Biasa	KG	114 644	110 847	112 867	111 867	110 217	119 892
Telur Ayam Ras	Besar	KG	21 719	22 792	21 663	21 211	22 065	24 941
Bawang Merah	Bersih Besar	KG	41 584	41 584	30 959	30 049	29 896	29 793
	Bersih Sedang	KG	35 163	33 750	22 958	30 742	24 490	26 750
Cabe Merah	TW, Sedang Segar	KG	71 900	60 801	57 506	47 900	50 225	61 375
	Keriting, Sedang Segar	KG	50 091	41 018	44 275	41 680	48 900	58 375
Semen	Tertimbang	Zak	-	-	-	-	-	-
	Tiga Roda (50) KG	Zak	57 750	57 750	57 750	57	56	56 125
	Holcim (50) KG	Zak	57 000	57 000	57 000	56	56	56 000
	Bosowa (50) KG	Zak	52 000	52 000	52 000	52	51	50 000
				434				
Emas Perhiasan	Tertimbang	Gr	432 526	983	436 988	436	437	441 448
	22 Karat	Gr	-	-	-	-	-	-
	23 Karat	Gr	-	-	-	-	-	-
	24 Karat	Gr	-	-	-	-	-	-

Sumber : BPS Kota Serang

DATA

MENCERDASKAN BANGSA

Enlighten The Nation



**BADAN PUSAT STATISTIK
KOTA SERANG**

Jl. Letnan Jidun No. 6 Kependean

Kota Serang Provinsi Banten

Email : bps3673@bps.go.id Website : www.serangkota.bps.go.id

ISBN 978-602-70760-4-6

