



2024

Kecamatan

AMARASI TIMUR DALAM ANGKA

Amarasi Timur District in Figures

Volume 19, 2024



BADAN PUSAT STATISTIK
KABUPATEN KUPANG
BPS-STATISTICS KUPANG REGENCY

2024

Kecamatan

AMARASI TIMUR DALAM ANGKA

Amarasi Timur District in Figures

Volume 19, 2024



BADAN PUSAT STATISTIK
KABUPATEN KUPANG
BPS-STATISTICS KUPANG REGENCY

KECAMATAN AMARASI TIMUR DALAM ANGKA
Amarasi Timur District in Figures
2024

Volume 19, 2024

Katalog /*Catalogue*: 1102001.5303133

ISSN: 2807-503X

Nomor Publikasi/*Publication Number*: 53030.24020

Ukuran Buku/*Book Size*: 14,8 cm x 21 cm

Jumlah Halaman/*Number of Pages* : xxxii+129 hal/*pages*

Penyusun Naskah/*Manuscript Drafter*:

BPS Kabupaten Kupang

BPS-Statistics Kupang Regency

Penyunting/*Editor*:

BPS Kabupaten Kupang

BPS-Statistics Kupang Regency

Pembuat Kover/*Cover Designer*:

BPS Kabupaten Kupang

BPS-Statistics Kupang Regency

Penerbit/*Publisher*

©BPS Kabupaten Kupang/*BPS-Statistics Kupang Regency*

Sumber Ilustrasi/*Illustration Source*:

BPS Kabupaten Kupang

BPS-Statistics Kupang Regency

Dilarang mereproduksi dan/atau menggandakan sebagian atau seluruh isi buku ini untuk tujuan komersial tanpa izin tertulis dari Badan Pusat Statistik Kabupaten Kupang.
It is prohibited to reproduce and/or duplicate part or all of this book for commercial purpose without permission from BPS-Statistics Kupang Regency.

TIM PENYUSUN/COMPILERS
KECAMATAN AMARASI TIMUR DALAM ANGKA
Amarasi Timur District in Figures

2024

Volume 19, 2024

Pengarah/Director

I Made Suantara

Penanggung Jawab/Persons in Charge

I Made Suantara

Penyunting/Editors

Muhammad Suprpto

Pengolah Data dan Penulis Naskah/Data Processor and Writers

Jema Tirana Fananda

Penata Letak/Layout Designers

Muhammad Suprpto

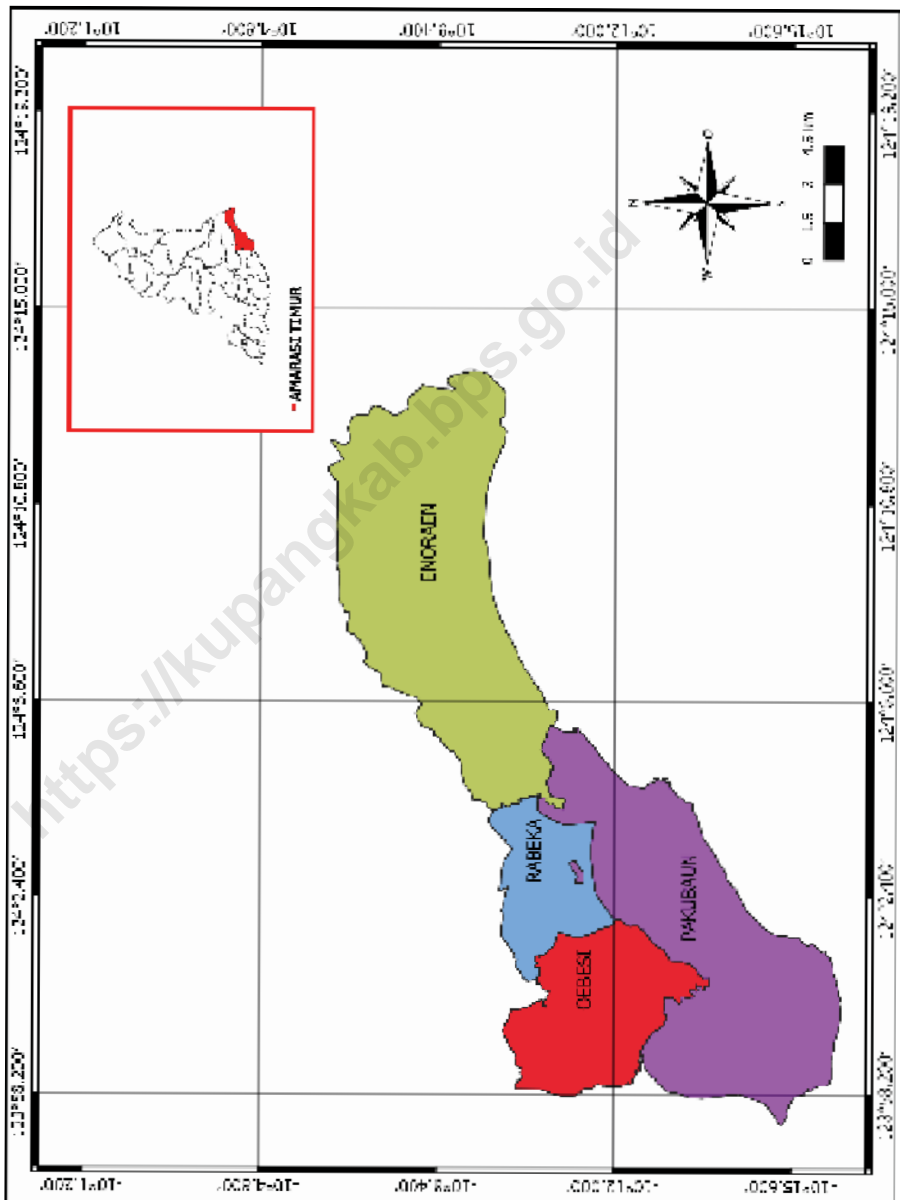
Penerjemah/Translators

Muhammad Suprpto

KONTRIBUTOR DATA/DATA CONTRIBUTORS

1. Kementerian Agama Kabupaten Kupang/*Ministry of Religious Affairs of Kupang Regency*
2. Badan Meteorologi Klimatologi dan Geofisika, Stasiun Kupang/*Meteorological, Climatology, and Geophysical Agency, Climatology Station of Kupang*
3. Badan Pusat Statistik/*BPS-Statistics Indonesia*
4. Dinas Kependudukan dan Pencatatan Sipil Kabupaten Kupang/*Population and Civil Registration Service of Kupang Regency*
5. Dinas Pertanian dan Ketahanan Pangan Kabupaten Kupang/*Agriculture and Food Security Service of Kupang Regency*
6. Dinas Perikanan Kabupaten Kupang/*Fishery Service of Kupang Regency*
7. Dinas Peternakan Kabupaten Kupang/*Livestock Service of Kupang Regency*
8. Puskesmas Pakubaun/*Pakubaun Health Center*
9. Kantor Kecamatan Amarasi Timur/*Amarasi Timur District Office*
10. Kantor Desa/Kelurahan di Kecamatan Amarasi Timur/*Village/Subdistrict Offices in Amarasi Timur District*

PETA WILAYAH KECAMATAN AMARASI TIMUR
MAP OF AMARASI TIMUR DISTRICT



KEPALA BPS KABUPATEN KUPANG
HEAD OF BPS-STATISTICS KUPANG REGENCY



I MADE SUANTARA

KATA PENGANTAR

Publikasi **Kecamatan Amarasi Timur Dalam Angka 2024** merupakan publikasi tahunan yang diterbitkan oleh Badan Pusat Statistik Kabupaten Kupang. Publikasi ini disusun berdasarkan data yang diperoleh dari berbagai instansi yang ada di Kecamatan Amarasi Timur dilengkapi data dari instansi di tingkat Kabupaten Kupang dan data dari BPS sendiri.

Publikasi ini diharapkan dapat memberikan gambaran umum mengenai keadaan Kecamatan Amarasi Timur kepada semua pengguna data, secara khusus pemerintah dalam merencanakan dan menetapkan program-program pembangunan di kecamatan ini.

Kami menyadari bahwa dalam publikasi ini masih ada kekurangan, untuk itu saran dan kritik dari semua pihak demi perbaikan publikasi ini sangat kami harapkan.

Akhirnya kami mengucapkan terima kasih kepada semua pihak yang telah membantu penyusunan publikasi ini.

Oelamasi, September 2024
Kepala BPS
Kabupaten Kupang



I MADE SUANTARA

PREFACE

*The publication of **Amarasi Timur District in Figures 2024** is a collection of statistical data issued annually by BPS-Statistics Kupang Regency. This publication compiled based on existing data obtained from various institutions in Amarasi Timur District accompanied by institutions data at the Kupang Regency level and data from BPS itself.*

This publication is expected to provide an overview of the state of Amarasi Timur Regency to all data users, especially the government in planning and determining development programs in this district.

Although this publication is not the perfect one, therefore criticism and suggestions are always welcome to improve this publication.

Finally, we would like to thank all those who have helped in the preparation of this publication.

Oelamasi, September 2024
Head of BPS-Statistics Kupang Regency



I MADE SUANTARA

DAFTAR ISI/CONTENTS
KECAMATAN AMARASI TIMUR DALAM ANGKA
Amarasi Timur District in Figures
2024
 Volume 19, 2024

	Halaman <i>Page</i>
Kata Pengantar/ <i>Preface</i>	xi
Daftar Isi/ <i>Contents</i>	xiii
Daftar Tabel/ <i>List of Tables</i>	xv
Daftar Gambar/ <i>List of Figures</i>	xxvii
Penjelasan Umum/ <i>Explanatory Notes</i>	xxix
Daftar Singkatan/ <i>List of Abbreviation</i>	xxxii
1. Geografi dan Iklim/ <i>Geography and Climate</i>	1
2. Pemerintahan/ <i>Government</i>	9
3. Penduduk/ <i>Population</i>	17
4. Sosial dan Kesejahteraan Rakyat/ <i>Social and Welfare</i>	31
5. Pertanian/ <i>Agriculture</i>	71
6. Pariwisata, Transportasi, dan Komunikasi/ <i>Tourism, Transportation, and Communication</i>	103
7. Perbankan, Koperasi, dan Perdagangan/ <i>Banking, Cooperative, and Trade</i>	113
Daftar Pustaka/ <i>Bibliography</i>	127

DAFTAR TABEL/LIST OF TABLES

Tabel Table	Halaman Page
1. GEOGRAFI DAN IKLIM/GEOGRAPHY AND CLIMATE	
1.1 KEADAAN GEOGRAFI GEOGRAPHY CONDITION	
1.1.1 Luas Daerah Menurut Desa/Kelurahan di Kecamatan Amarasi Timur, 2023 <i>Total Area by Villages/Subdistrict in Amarasi Timur District, 2023.....</i>	5
1.1.2 Jarak ke Ibukota Kecamatan dan Ibukota Kabupaten/Kota Menurut Desa/Kelurahan di Kecamatan Amarasi Timur (km), 2023 <i>Distance to the District Capital and Regency/Municipal Capital by Villages/Subdistrict in Amarasi Timur District (km), 2023.....</i>	6
1.2 KEADAAN IKLIM CLIMATE CONDITION	
1.2.1 Pengamatan Unsur Iklim Menurut Bulan di Pos Hujan Oemofa, 2023 <i>Observation of Climate Elements by Month at Oemofa Rain Post, 2023</i>	7
2. PEMERINTAHAN/GOVERNMENT	
2.1 WILAYAH ADMINISTRATIF ADMINISTRATIVE AREA	
2.1.1 Jumlah Kepala Urusan, Dusun, Rukun Warga (RW) dan Rukun Tetangga (RT) Menurut Desa/ Kelurahan di Kecamatan Amarasi Timur, 2023 <i>Number of Kepala Urusan, Dusun, Rukun Warga and Rukun Tetangga by Villages/Subdistrict in Amarasi Timur District, 2023</i>	13
2.2 SUMBER DAYA MANUSIA HUMAN RESOURCES	
2.2.1 Jumlah Pegawai Negeri Sipil Menurut Pemerintah Daerah dan Jenis Kelamin di Kecamatan Amarasi Timur, 2023 <i>Number of Civil Servants by Local Government and Sex in Amarasi Timur District, 2023</i>	14

Tabel Table	Halaman Page	
2.2.2	Jumlah Pegawai Negeri Sipil Pemerintah Daerah Kecamatan Amarasi Timur Menurut Tingkat Pendidikan dan Jenis Kelamin, 2023 <i>Number of Civil Servants of Amarasi Timur District Government by Educational Level and Sex, 2023</i>	15
2.2.3	Jumlah Penerimaan Keuangan Desa Menurut Desa/ Kelurahan di Kecamatan Amarasi Timur, 2023 <i>Number of Village Financial Revenue by Villages/Subdistrict in Amarasi Timur District, 2023</i>	16
3.	PENDUDUK/POPULATION	
3.1	Penduduk, Distribusi Persentase Penduduk, Kepadatan Penduduk, Rasio Jenis Kelamin Penduduk Menurut Desa/Kelurahan di Kecamatan Amarasi Timur, 2023 <i>Population, Percentage Distribution of Population, Population Density, and Population Sex Ratio by Villages/Subdistrict in Amarasi Timur District, 2023</i>	21
3.2	Jumlah Penduduk Menurut Kelompok Umur dan Jenis Kelamin di Kecamatan Amarasi Timur, 2023 <i>Population by Age Groups and Sex in Amarasi Timur District, 2023</i>	23
3.3	Jumlah Keluarga dan Penduduk Menurut Desa/ Kelurahan dan Kewarganegaraan di Kecamatan Amarasi Timur, 2023 <i>Number of Family and Population by Villages/Subdistrict in Amarasi Timur District, 2023</i>	24
3.4	Jumlah Keluarga, Penduduk, dan Rata-rata Anggota Keluarga Menurut Desa/Kelurahan di Kecamatan Amarasi Timur, 2023 <i>Number of Family, Population, and Average Family Members by Villages/Subdistrict in Amarasi Timur District, 2023</i>	25
3.5	Jumlah Kelahiran dan Kematian Menurut Desa/ Kelurahan dan Jenis Kelamin di Kecamatan Amarasi Timur, 2023 <i>Number of Birth and Death by Villages/Subdistrict and Sex in Amarasi Timur District, 2023</i>	26
3.6	Jumlah Penduduk Datang dan Pindah Menurut Desa/ Kelurahan dan Jenis Kelamin di Kecamatan Amarasi Timur, 2023	

Tabel Table	Halaman Page
	27
3.7	28
3.8	29
4.	SOSIAL DAN KESEJAHTERAAN RAKYAT/SOCIAL AND WELFARE
4.1	PENDIDIKAN EDUCATION
4.1.1	37
4.1.2	38
4.1.3	39
4.1.4	40
4.2	KESEHATAN HEALTH

Tabel Table	Halaman Page	
4.2.1	Banyaknya Desa ¹ /Kelurahan yang Memiliki Sarana Kesehatan Menurut Jenis Sarana Kesehatan di Kecamatan Amarasi Timur, 2019–2021 <i>Number of Villages¹/Subdistrict Health Facilities by Type of Health Facilities in Amarasi Timur District, 2019–2021</i>	41
4.2.2	Jumlah Sarana Kesehatan Menurut Desa/ Kelurahan di Kecamatan Amarasi Timur, 2023 <i>Number of Health Facilities by Villages/Subdistrict in Amarasi Timur District, 2023</i>	42
4.2.3	Jumlah Tenaga Kesehatan Menurut Desa/ Kelurahan di Kecamatan Amarasi Timur, 2023 <i>Number of Medical Personel by Villages/Subdistrict in Amarasi Timur District, 2023</i>	44
4.2.4	Jumlah Posyandu, Kader aktif, Dukun Bayi, dan Dukun Patah Tulang Menurut Desa/Kelurahan di Kecamatan Amarasi Timur, 2023 <i>Number of Integrated Service Post, Active Cadre, Baby Shaman, and Fracture Shaman by Villages/Subdistrict in Amarasi Timur District, 2023</i>	45
4.2.5	Banyaknya Warga Penderita Kekurangan Gizi Menurut Desa/ Kelurahan di Kecamatan Amarasi Timur, 2022-2023 <i>Number of People with Malnutrition by Villages/Subdistrict in Amarasi Timur District, 2022-2023</i>	46
4.2.6	Banyaknya Pasien Menurut Jenis Penyakit yang Dominan di Kecamatan Amarasi Timur, 2023 <i>Number of Patients by Types of Dominant Disease in Amarasi Timur District, 2023</i>	47
4.2.7	Banyaknya Akseptor KB Aktif (CU), Pasangan Usia Subur (PUS), dan Persentase CU Terhadap PUS Menurut Desa/ Kelurahan di Kecamatan Amarasi Timur, 2023 <i>Number of Active Family Palnning Acceptor, Couples of Reproductive Age and Percentage of CU to PUS by Villages/Subdistrict in Amarasi Timur District, 2023</i>	48
4.2.8	Banyaknya Akseptor KB Aktif Menurut Desa/ Kelurahan dan Metode Kontrasepsi yang Digunakan di Kecamatan Amarasi Timur, 2023	

Tabel Table	Halaman Page
	49
4.2.9	50
4.2.10	51
4.2.11	52
4.2.12	53
4.3	
4.3.1	55
4.3.2	56
4.3.3	57

Tabel Table	Halaman Page	
4.3.4	Banyaknya Desa ¹ /Kelurahan Menurut Penggunaan Fasilitas Tempat Buang Air Besar Sebagian Besar Keluarga di Kecamatan Amarasi Timur, 2019–2021 <i>Number of Villages¹/Subdistrict by Toilet Facility Used by Majority Family in Amarasi Timur District, 2019–2021</i>	58
4.3.5	Banyaknya Desa/Kelurahan Menurut Jenis Bahan Bakar untuk Memasak yang Digunakan Sebagian Besar Keluarga di Kecamatan Amarasi Timur, 2022 <i>Number of Villages/Subdistrict by Type of Cooking Fuel Used by Majority Family in Amarasi Timur District, 2022</i>	59
4.4	AGAMA DAN SOSIAL LAINNYA RELIGION AND OTHER SOCIAL AFFAIRS	
4.4.1	Jumlah Tempat Peribadatan Menurut Desa/ Kelurahan di Kecamatan Amarasi Timur, 2023 <i>Number of Worship Places by Villages/Subdistrict in Amarasi Timur District, 2023.....</i>	60
4.4.2	Jumlah Penduduk Menurut Desa/Kelurahan dan Agama di Kecamatan Amarasi Timur, 2023 <i>Number of Population by Villages/Subdistrict and Religion in Amarasi Timur District, 2023.....</i>	61
4.4.3	Banyaknya Kejadian Bencana Alam Menurut Desa/Kelurahan dan Jenis Bencana Alam di Kecamatan Amarasi Timur, 2023 <i>Number of Natural Disaster Events by Villages/Subdistrict and Type of Natural Disaster in Amarasi Timur District, 2023</i>	62
4.4.4	Banyaknya Korban Jiwa Akibat Bencana Alam Menurut Desa/Kelurahan dan Jenis Bencana Alam di Kecamatan Amarasi Timur, 2023 <i>Number of Fatalities Due to Natural Disasters by Villages/Subdistrict and Type of Natural Disaster in Amarasi Timur District, 2023</i>	65
4.4.5	Keberadaan Fasilitas/Upaya Antisipasi/Mitigasi Bencana Alam Menurut Desa/Kelurahan di Kecamatan Amarasi Timur, 2022 <i>Existence of Facilities/Efforts for Anticipation/Mitigation of Natural Disasters by Villages/Subdistrict by Villages/Subdistrict in Amarasi Timur District, 2022.....</i>	68

4.4.6	Banyaknya Desa/Kelurahan yang Memiliki Kelompok Kegiatan Olahraga Menurut Jenis Olahraga dan Ketersediaan Fasilitas/ Lapangan Olahraga di Kecamatan Amarasi Timur, 2022 <i>Number of Villages/Subdistrict Having Sport Activities Groups by Type of Sport and Availability of Sport Facilities/Fields in Amarasi Timur District, 2022.....</i>	70
5.	PERTANIAN/AGRICULTURE	
5.1	TANAMAN PANGAN FOOD CROPS	
5.1.1	Luas Panen, Produktivitas, dan Produksi Tanaman Pangan Menurut Jenis Tanaman di Kecamatan Amarasi Timur, 2022 <i>Harvested Area, Productivity, and Production by Type of Food Crops in Amarasi Timur District (ha), 2022.....</i>	77
5.1.2	Luas Panen, Produktivitas, dan Produksi Tanaman Pangan Menurut Jenis Tanaman di Kecamatan Amarasi Timur, 2023 <i>Harvested Area, Productivity, and Production by Type of Food Crops in Amarasi Timur District (ha), 2023.....</i>	78
5.1.3	Jumlah Bendungan, Cekdam, Embung, dan Tanggul Air Menurut Desa/Kelurahan di Kecamatan Amarasi Timur, 2023 <i>Number of Dams, Barrier Leveis, Retention Basin, and Water Leveies by Villages/Subdistrict in Amarasi Timur District (ha), 2023.....</i>	79
5.1.4	Luas Lahan Sawah Menurut Desa/Kelurahan dan Jenis Pengairan di Kecamatan Amarasi Timur (ha), 2023 <i>Paddy Field Area by Villages/Subdistrict and Type of Irrigation in Amarasi Timur District (ha), 2023.....</i>	80
5.2	HORTIKULTURA HORTICULTURE	
5.2.1	Luas Panen Tanaman Sayuran dan Buah-buahan Semusim Menurut Jenis Tanaman di Kecamatan Amarasi Timur (ha), 2020–2023 ^x <i>Harvested Area of Seasonal Vegetables and Fruits by Kind of Plant in Amarasi Timur District (ha), 2020–2023^x.....</i>	81
5.2.2	Produksi Tanaman Sayuran dan Buah-buahan Semusim Menurut Jenis Tanaman di Kecamatan Amarasi Timur (kuintal), 2020–2023 ^x	

Tabel Table	Halaman Page
	82
5.2.3	83
5.2.4	84
5.2.5	85
5.2.6	86
5.2.7	87
5.3	
5.3.1	88
5.3.2	89
5.4	

Tabel Table	Halaman Page
5.4.1 Luas Kawasan Hutan Menurut Desa/Kelurahan dan Jenis Penguasaan Hutan di Kecamatan Amarasi Timur (ha), 2022 <i>Forest Area by Villages/Subdistrict and Type of Forest Mastery in Amarasi Timur District (ha), 2022.....</i>	90
5.4.2 Produksi Hasil Hutan di Kecamatan Amarasi Timur, 2022 <i>Forest Production in Amarasi Timur District, 2022.....</i>	91
5.5 PETERNAKAN LIVESTOCK	
5.5.1 Populasi Ternak Besar Menurut Jenis Ternak di Kecamatan Amarasi Timur, 2023 <i>Big Livestock Population by Kind of Livestock in Amarasi Timur District, 2023.....</i>	92
5.5.2 Populasi Ternak Kecil Menurut Jenis Ternak di Kecamatan Amarasi Timur, 2023 <i>Small Livestock Population by Kind of Livestock in Amarasi Timur District, 2023.....</i>	93
5.5.3 Populasi Ternak Unggas Menurut Jenis Unggas di Kecamatan Amarasi Timur, 2023 <i>Poultry Population by Kind of Poultry in Amarasi Timur District, 2023</i>	94
5.6 PERIKANAN FISHERY	
5.6.1 Produksi Perikanan Laut Menurut Jenis Ikan di Kecamatan Amarasi Timur (ton), 2023 <i>Marine Fishery Production by Kind of Fish in Amarasi Timur District (ton), 2023.....</i>	95
5.6.2 Produksi Laut Non Ikan Menurut Jenisnya di Kecamatan Amarasi Timur (ton), 2023 <i>Marine Non-Fish Production by Kind of Non-Fish in Amarasi Timur District (ton), 2023.....</i>	97
5.6.3 Produksi Budidaya Ikan Tawar, Laut, dan Payau Menurut Jenisnya di Kecamatan Amarasi Timur (ton), 2023 <i>Production of Freshwater, Marine, and Brackfish by Type in Amarasi Timur District (ton),2023.....</i>	98
5.6.4 Jumlah Nelayan Menurut Status Kerja di Kecamatan Amarasi Timur, 2023	

Tabel Table	Halaman Page
	99
5.6.5	100
5.6.6	101
5.6.7	102
6.	
6.1	
6.1.1	107
6.2	
6.2.1	108
6.3	
6.3.1	

Tabel Table	Halaman Page
	<i>Number of Post Office/Subsidiary of Post Office, Mobile Portal Service, Private Expedition Service Company by Villages/Subdistrict in Amarasi Timur District, 2022.....</i> 110
6.3.2	Jumlah Menara Telepon seluler dan Operator Layanan Komunikasi Telepon Seluler Menurut Desa/Kelurahan di Kecamatan Amarasi Timur, 2023 <i>Number of Base Transceiver Station (BTS) and Cellular Phone Communication Service Operators by Villages/Subdistrict in Amarasi Timur District, 2023.....</i> 111
6.3.3	Kekuatan Sinyal Telepon Seluler dan Jenis Sinyal Internet Telepon Seluler Menurut Desa/Kelurahan di Kecamatan Amarasi Timur, 2022 <i>The Strengh of Celular Phone Signal by Villages/Subdistrict in Amarasi Timur District, 2022.....</i> 112
7.	PERBANKAN, KOPERASI, DAN PERDAGANGAN/BANKING, COOPERATIVE, AND TRADE
7.1	PERBANKAN BANKING
7.1.1	Banyaknya Sarana Lembaga Keuangan Bank Menurut Desa/Kelurahan dan Jenis Bank di Kecamatan Amarasi Timur, 2023 <i>Number of Bank by Villages/Subdistrict and Type of Bank in Amarasi Timur District, 2023.....</i> 117
7.2	KOPERASI COOPERATIVE
7.2.1	Banyaknya Koperasi Aktif Menurut Menurut Desa/Kelurahan dan Jenis Koperasi di Kecamatan Amarasi Timur, 2023 <i>Number of Cooperative by Villages/Subdistrict and Type of Cooperative in Amarasi Timur District, 2023.....</i> 118
7.3	PERDAGANGAN TRADE
7.3.1	Banyaknya Sarana Perdagangan Menurut Desa/Kelurahan dan Jenis Sarana Perdagangan di Kecamatan Amarasi Timur, 2023

Tabel Table	Halaman Page
	120
7.3.2	122
7.3.3	123
7.3.4	124
7.3.5	125

DAFTAR GAMBAR/LIST OF FIGURES

Gambar Figure	Halaman Page
1.1 Luas Daerah menurut Desa/Kelurahan, 2023 <i>Total Area by Village/Kelurahan, 2023</i>	6
2.1 Jumlah Penerimaan Keuangan Desa Menurut Desa/ Kelurahan di Kecamatan Amarasi Timur, 2023 Percentage of Civil Servants in Kupang Tengah District, 2023.....	15
3.2 Jumlah Penduduk Menurut Jenis Kelamin di Kecamatan Amarasi Timur Number of Population According to Gender in Amarasi Timur District.....	20
4.1 Banyaknya Pasien Menurut Jenis Penyakit yang Dominan di Kecamatan Amarasi Timur, 2023 Number of Patients by Types of Dominant Disease in Amarasi Timur District, 2023.....	35
4.2 Banyaknya Pasien Menurut Jenis Penyakit yang Dominan di Kecamatan Amarasi Timur, 2023 Number of Patients by Types of Dominant Disease in Amarasi Timur District, 2023.....	36
5.1 Luas Area Tanaman Perkebunan Menurut Jenis Tanaman di Kecamatan Amarasi Timur (ha), 2022 dan 2023 Planted Area of Estate Crops bt Type of Crops in Amarasi Timur District (ha), 2022 dan 2023.....	76
6.1 Jumlah Menara Telepon Seluler Menurut Desa/ Kelurahan di Kecamatan Amarasi Timur, 2023 Number of Base Transceiver Station (BTS) in Amarasi Timur, 2023...	106
7.1 Jumlah Kios/Toko dan Tenaga Kerja Menurut Desa di Kecamatan Amarasi Timur, 2023 <i>Number of Tall/Shop by Villages in Amarasi Timur District, 2023</i>	116

PENJELASAN UMUM/EXPLANATORY NOTES

Tanda-tanda, satuan-satuan, dan lain-lainnya yang digunakan dalam publikasi ini adalah sebagai berikut:

Symbols, measurement units, and acronyms which are used in this publication, are as follows:

1. TANDA-TANDA/SYMBOLS

Data tidak tersedia/ <i>Data not available</i>	: ...
Tidak ada atau nol / <i>Null or zero</i>	: -
Data dapat diabaikan/ <i>Data negligible</i>	: ~0
Tanda decimal/ <i>Decimal point</i>	: ,
Data tidak dapat ditampilkan/ <i>Not applicable</i>	: NA
Angka estimasi/ <i>Estimated figures</i>	: e
Angka diperbaiki/ <i>Revised figures</i>	: r
Angka sementara/ <i>Preliminary figures</i>	: *
Angka sangat sementara/ <i>Very preliminary figures</i>	: **
Angka sangat sangat sementara/ <i>Very very preliminary figures</i>	: ***

2. SATUAN/UNITS

barel/ <i>barrel</i>	: 158,99 liter/ <i>litres</i> = 1/6,2898 m ³
hektare (ha)/ <i>hectare (ha)</i>	: 10.000 m ²
kilometer (km)/ <i>kilometres (km)</i>	: 1.000 meter/ <i>meters (m)</i>
knot/ <i>knot</i>	: 1,8523 km/jam (<i>km/hour</i>)
kuintal/ <i>quintal</i>	: 100 kg
KWh	: 1.000 Watt hour
MWh	: 1.000 KWh
liter (untuk beras)/ <i>litre (for rice)</i>	: 0,80 kg
MMSCF	: 1/35,3 m ³
metrik ton (m.ton)/ <i>metric ton (m. ton)</i>	: 0,98421 long ton = 1.000 kg
ons/ <i>ounce</i>	: 28,31 gram/ <i>grams</i>
ton	: 1.000 kg

Satuan lain: buah, dus, butir, helai/lembar, kaleng, batang, pulsa, ton kilometer (ton-km), jam, menit, persen (%).

Other units: unit, pack, pieces, sheet, tin, pulse, ton-kilometres(ton-km), hour, minute, percent (%).

Perbedaan angka di belakang koma disebabkan oleh pembulatan angka.

The difference in decimal numbers is caused by rounding.

DAFTAR SINGKATAN/LIST OF ABBREVIATION

SI	: Stasiun Iklim/ <i>Climate Station</i>
SMPK	: Stasiun Meterologi Pertanian Khusus/ <i>Special Agricultural Meteorological Station</i>
t.t	: Tempat tidur/ <i>Bed</i>
BCG	: Bacillus Calmette Guerin
DPT	: Difteri, Pertusis, Tetanus/ <i>Diphtheria, Tetanus, and Pertussis</i>
TT	: Tetanus Toxoid
IOT	: Industri Obat Tradisional/ <i>Traditional Medicine Industry</i>
IKOT	: Industri Kecil Obat Tradisional/ <i>Traditional Medicine Small Industry</i>
Alkes	: Alat kesehatan/ <i>Health Kits</i>
PKRT	: Perbekalan Kesehatan Rumah tangga/ <i>Household Health Logistics</i>
Kompl	: Komplemen/ <i>Complement</i>
IRTP	: Industri Pangan Produksi Rumah Tangga/ <i>Foods Home Industry</i>
PBF	: Pedagang Besar Farmasi/ <i>Pharmacy Whole-seller</i>
GFK	: Gudang Farmasi Kab/Kota/Regency/ <i>Municipality Pharmacy Warehouse</i>
RB	: Rumah Bersalin/ <i>Delivery House</i>
Pustu	: Puskesmas pembantu/ <i>Auxiliary Public Health Center</i>
BP	: Balai Pengobatan/ <i>Polyclinic</i>
TPS	: Tempat Pembuangan Sampah Sementara / <i>landfill</i>
Jamkesmas	: Jaminan kesehatan masyarakat miskin/ <i>Poor public health insurance</i>
PJKMU	: Program Jaminan Kesehatan Masyarakat Umum/ <i>General Public Health Insurance Program</i>
SIUP	: Surat Ijin Usaha Perdagangan/ <i>Trading Permission Letter</i>
TDP	: Tanda Daftar Perusahaan/ <i>Company Registration Identity</i>
API	: Angka Pengenal Importir/ <i>Importer's Identity Number</i>

GEOGRAFI DAN IKLIM

GEOGRAPHY AND CLIMATE

1

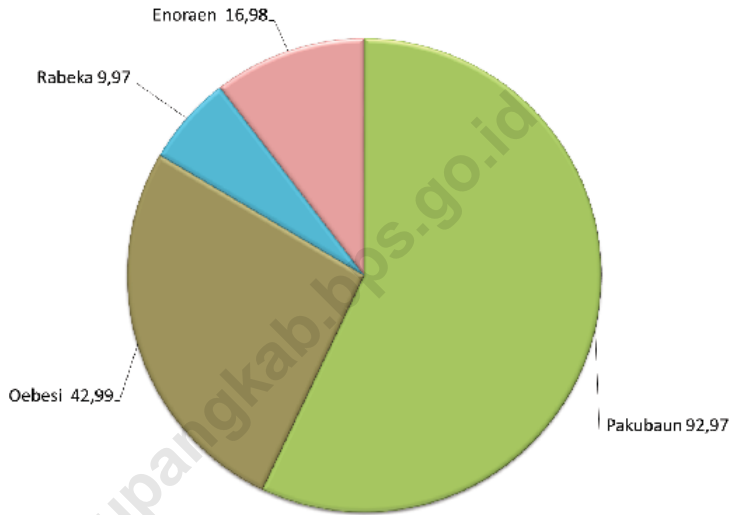


PENJELASAN TEKNIS

1. Kecamatan Amarasi Timur Merupakan bagian dari wilayah Kabupaten Kupang yang terletak di daratan pulau Timor.
2. Adapun batas-batas Kecamatan ini adalah sebagai berikut: sebelah Utara dengan Kecamatan Amabi Oefeto dan Kecamatan Amabi Oefeto Timur, Selatan dengan Laut Timor dan Kecamatan Amarasi Selatan, Timur dengan Kabupaten Timur Tengah Selatan (TTS), Barat dengan Kecamatan Amarasi.
3. Kecamatan Amarasi Timur terdiri dari 4 Desa/Kelurahan, antara lain: Pakubaun, Oebesi, Rabeka, dan Enoraen.
4. Data Tinggi Wilayah diperoleh dari Desa/Kelurahan, dimana ketinggian diukur dari permukaan Laut (m).

TECHNICAL NOTES

1. *Amarasi Timur District is a part of Kupang Regency that located in Timor island.*
2. *Land boundaries of this Subdistrict are Amabi Oefeto District and Amabi Oefeto Timur District to the North, Timor sea and Amarasi Selatan District to South, Timur Tengah Selatan (TTS) Regency to East, and Amarasi District to West.*
3. *Amarasi Timur District has 4 Village/ Kelurahan, These are: Pakubaun, Oebesi, Rabeka, and Enoraen.*
4. *Regional Elevation Data was obtained by Village/Subdistrict, in which the altitude is measured from sea level (m).*



Sumber/Source : Kantor Kecamatan Amarasi Timur/ Amarasi Timur District Office

Gambar 1.1 Luas Daerah menurut Desa/Kelurahan, 2023
Figures Total Area by Village/Subdistrict, 2023

1.1 KEADAAN GEOGRAFI GEOGRAPHY CONDITION

Tabel 1.1.1 **Luas Daerah Menurut Desa/Kelurahan di Kecamatan Amarasi Timur, 2023**
Table *Total Area by Villages/Subdistrict in Amarasi Timur District, 2023*

Desa/Kelurahan Village/Subdistrict	Luas Total Area (km ² /sq.km)	Persentase terhadap Luas Kecamatan Percentage to District Area
(1)	(2)	(3)
Pakubaun	92,97	57,07
Oebesi	42,99	26,39
Rabeka	9,97	6,12
Enoraen	16,98	10,42
Amarasi Timur	162,91	100,00

Catatan/Note: ...
Sumber/Source: Kantor Kecamatan Amarasi Timur/ Amarası Timur District Office

Tabel 1.1.2 **Jarak ke Ibukota Kecamatan dan Ibukota Kabupaten/Kota Menurut Desa/Kelurahan di Kecamatan Amarasi Timur (km), 2023**
Distance to the District Capital and Regency/Municipal Capital by Villages/Subdistrict in Amarasi Timur District (km), 2023

Desa/Kelurahan <i>Village/Subdistrict</i>	Jarak ke Ibukota Kecamatan <i>Distance to District Capital</i>	Jarak ke Ibukota Kabupaten/ Kota <i>Distance to Regency/Municipal Capital</i>
(1)	(2)	(3)
Pakubaun	-	48
Oebesi	3	45
Rabeka	19	52
Enoraen	29	67

Catatan/Note: ...
 Sumber/Source: Kantor Kecamatan Amarasi Timur, *Amarasi Timur District Office*

1.2 KEADAAN IKLIM CLIMATE CONDITION

Tabel 1.2.1 Pengamatan Unsur Iklim Menurut Bulan di Pos Hujan Oemofa, 2023
Table Observation of Climate Elements by Month at Oemofa Rain Post, 2023

Bulan Month	Jumlah Curah Hujan Number of Precipitation (mm)	Jumlah Hari Hujan (hari) Number of Rainy Days (day)
(1)	(2)	(3)
Januari/January	105	10
Februari/February	486	15
Maret/March	85,5	8
April/April	5,5	2
Mei/May	-	-
Juni/June	19	2
Juli/July	14	3
Agustus/August	-	-
September/September	3	1
Oktober/October	106	18
November/November	814	20
Desember/December	167	4
Amarasi Timur	1.805	83

Catatan/Note: Tidak terdapat pos hujan di Kecamatan Amarasi Timur, data didapat dari pos hujan Oemofa Kecamatan Amabi Oefeto Timur /There's no rain post in Amarasi Timur Subdistrict, data was obtained from the Oemofa rain post, Amabi Oefeto Subdistrict

Sumber/Source: Badan Meteorologi, Klimatologi dan Geofisika, Stasiun Klimatologi Kupang/Meteorological, Climatological and Geophysical, Climatology Station of Kupang

PEMERINTAHAN GOVERNMENT

2



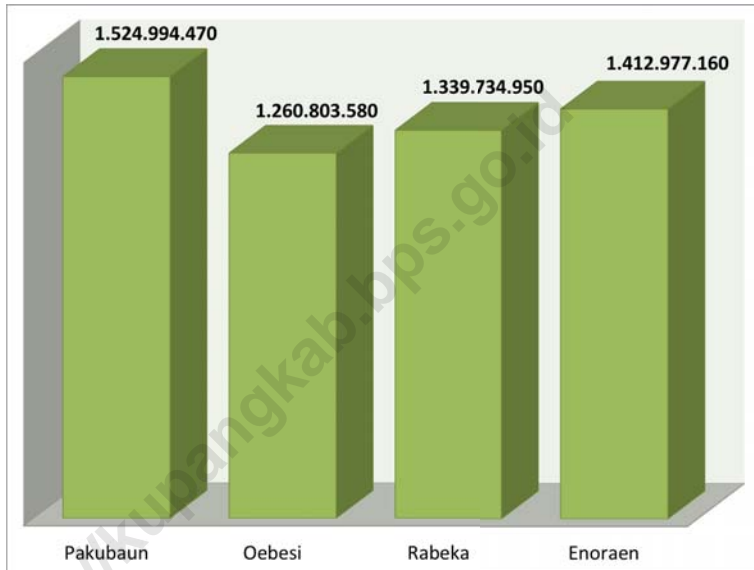
PENJELASAN TEKNIS

1. Kecamatan Amarasi Timur, hingga tahun 2023, terdiri dari 4 Desa.
2. Kelurahan adalah wilayah administrasi setingkat desa yang dikepalai oleh seorang lurah yang berstatus pegawai negeri dan bertanggung jawab langsung ke Camat.

TECHNICAL NOTES

1. *Amarasi Timur District, until 2023, consists of 4 Villages.*
2. *'Kelurahan' is an administration region that is similiar to village but administered by a 'lurah'. 'Lurah' is a civil servant and directly responsible to their Camat.*

<https://kupangkab.bps.go.id>



Sumber/Source : Masing-masing desa dan kelurahan/Each Villages and subdistrict

Gambar 2.1
Figures

**Jumlah Penerimaan Keuangan Desa Menurut Desa/
Kelurahan di Kecamatan Amarasi Timur, 2023**
**Number of Village Financial Revenue by Villages/Subdistrict
in Amarasi Timur District, 2023**

2.1 WILAYAH ADMINISTRATIF ADMINISTRATIVE AREA

Tabel 2.1.1 Jumlah Kepala Urusan, Dusun, Rukun Warga (RW) dan Rukun Tetangga (RT) Menurut Desa/Kelurahan di Kecamatan Amarasi Timur, 2023
Number of Kepala Urusan, Dusun, Rukun Warga and Rukun Tetangga by Villages/Subdistrict in Amarasi Timur District, 2023

Desa/Kelurahan <i>Village/Subdistrict</i>	Kepala Urusan/ Kepala Seksi	Dusun	Rukun Warga (RW)	Rukun Tetangga (RT)
(1)	(2)	(3)	(4)	(5)
Pakubaun	4	6	6	23
Oebesi	4	4	5	11
Rabeka	4	5	10	20
Enoraen	4	5	9	18
Amarasi Timur	16	20	30	72

Catatan/Note: ...

Sumber/Source: Masing-masing desa dan kelurahan/Each Villages and subdistrict

2.2 SUMBER DAYA MANUSIA HUMAN RESOURCES

Tabel 2.2.1 Jumlah Pegawai Negeri Sipil Menurut Pemerintah Daerah dan Jenis Kelamin di Kecamatan Amarasi Timur, 2023
Table *Number of Civil Servants by Local Government and Sex in Amarasi Timur District, 2023*

Pemerintah Daerah Local Government	Laki-Laki Male	Perempuan Female	Jumlah Total
(1)	(2)	(3)	(4)
Pemerintah Daerah Kecamatan Amarasi Timur <i>Amarasi Timur District Government</i>	10	2	12
Cabang Dinas Pusat Kesehatan Hewan (Puskesmas) <i>Branch of Animal Health Center</i>	2	-	2
Cabang Dinas Unit Pelaksanaan Teknis Daerah (UPTD) <i>Branch of Regional Technical Implementation Unit Service</i>	1	-	1
Cabang Dinas Keluarga Berencana (KB) <i>Branch of Family Planning</i>	1	2	3
Cabang Dinas Pusat Kesehatan Masyarakat <i>Branch of Central Public Health Service</i>	8	12	20
Cabang Dinas Pertanian <i>Branch of Agriculture</i>	2	1	3
Jumlah/Total	24	17	41

Catatan/Note: ...

Sumber/Source: Kantor Kecamatan Amarasi Timur/Amarasi Timur District Office

Tabel 2.2.2
Table

**Jumlah Pegawai Negeri Sipil Pemerintah Daerah
Kecamatan Amarasi Timur Menurut Tingkat Pendidikan
dan Jenis Kelamin di Kecamatan Amarasi Timur, 2023**
**Number of Civil Servants of Amarasi Timur District
Government by Educational Level and Sex in Amarasi Timur
District, 2023**

Tingkat Pendidikan <i>Educational Level</i>	Laki-Laki <i>Male</i>	Perempuan <i>Female</i>	Jumlah <i>Total</i>
(1)	(2)	(3)	(4)
Sekolah Dasar (SD) <i>Primary School</i>	-	-	-
SMP/Sederajat <i>Junior High School</i>	-	-	-
SMA/Sederajat <i>Senior High School</i>	4	2	6
Diploma I/Akta I <i>Diploma I/Akta I</i>	10	3	13
Diploma II/Akta II <i>Diploma II/Akta II</i>	-	-	-
Diploma III/Akta III <i>Diploma III/Akta III</i>	-	-	-
Diploma IV/Akta IV <i>Diploma IV/Akta IV</i>	-	-	-
S1/Sarjana <i>Under Graduate/Bachelor</i>	10	12	22
S2/Pasca Sarjana <i>Graduate</i>	-	-	-
S3/Doktor/Ph.D <i>Post Graduate</i>	-	-	-
Jumlah/Total	24	17	41

Catatan/Note: ...

Sumber/Source: Kantor Kecamatan Amarasi Timur/Amarasi Timur District Office

Tabel 2.2.3 Jumlah Penerimaan Keuangan Desa Menurut Desa/
Table Jumlah Penerimaan Keuangan Desa Menurut Desa/
 Kelurahan di Kecamatan Amarasi Timur, 2023
 Number of Village Financial Revenue by Villages/Subdistrict
 in Amarasi Timur District, 2023

Desa/Kelurahan Village/Subdistrict	Alokasi Dana Desa (ADD) Village funds Allocation	Dana Desa (DD) Village Funds	Jumlah Total
(1)	(2)	(3)	(4)
Pakubaun	509.906.470	1.015.088.000	1.524.994.470
Oebesi	410.240.580	850.563.000	1.260.803.580
Rabeka	450.635.950	889.099.000	1.339.734.950
Enoraen	442.748.160	970.229.000	1.412.977.160
Amarasi Timur	1.813.531.160	3.724.979.000	5.538.510.160

Catatan/Note: ...

Sumber/Source: Masing-masing desa dan kelurahan/Each Villages and subdistrict

KEPENDUDUKAN DAN KETENAGAKERJAAN

3

POPULATION AND EMPLOYMENT

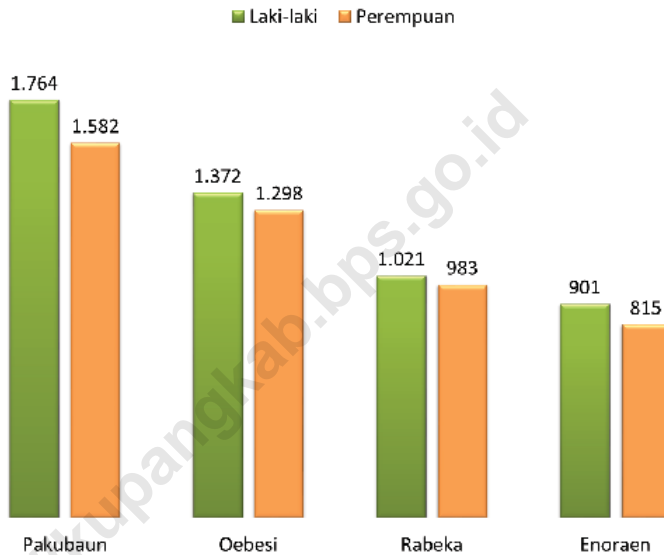


PENJELASAN TEKNIS

1. Laju pertumbuhan penduduk per tahun adalah angka yang menunjukkan rata-rata tingkat pertambahan penduduk per tahun dalam jangka waktu tertentu. Angka ini dinyatakan sebagai persentase dari penduduk dasar. Metode penghitungan laju pertumbuhan penduduk yang digunakan oleh BPS adalah metode geometrik.
2. Kepadatan penduduk adalah ukuran persebaran penduduk yang menunjukkan jumlah penduduk untuk setiap kilometer persegi luas wilayah.
3. Rasio jenis kelamin adalah perbandingan antara jumlah penduduk laki-laki dan jumlah penduduk perempuan pada suatu daerah dan waktu tertentu, yang biasanya dinyatakan dalam banyaknya penduduk laki-laki per 100 perempuan.

TECHNICAL NOTES

1. *Annual population growth rate is a number that shows the average rate of population growth per year in a certain period. This rate is a percentage of the basic population. The method used by Statistics Indonesia is the geometric method.*
2. *Population density is a measure of the distribution of the population which shows the total population for each square kilometer of area.*
3. *Sex ratio is the ratio between total male population and female population in a certain area and at a certain time, which is usually stated in the number of male residents per 100 females.*



Sumber/Source : Dinas Kependudukan dan Pencatatan Sipil Kabupaten Kupang/Population and Civil Registration Service of Kupang Regency

Gambar 3.2
Figures

Jumlah Penduduk Menurut Jenis Kelamin di Kecamatan Amarasi Timur

Number of Population According to Gender in Amarasi Timur District

3 PENDUDUK POPULATION

Tabel 3.1 Penduduk, Distribusi Persentase Penduduk, Kepadatan Penduduk, Rasio Jenis Kelamin Penduduk Menurut Desa/ Kelurahan di Kecamatan Amarasi Timur, 2023
Population, Percentage Distribution of Population, Population Density, and Population Sex Ratio by Villages/ Subdistrict in Amarasi Timur District, 2023

Desa/Kelurahan Village/Subdistrict	Penduduk/Population		
	Laki-Laki/Male	Perempuan/Female	Jumlah/Total
(1)	(2)	(3)	(4)
Pakubaun	1.764	1.582	3.346
Oebesi	1.372	1.298	2.670
Rabeka	1.021	983	2.004
Enoraen	901	815	1.716
Amarasi Timur	5.058	4.678	9.736

Lanjutan Tabel/*Continued Table 3.1*

Desa/Kelurahan Village/Subdistrict	Persentase Penduduk Percentage of Total Population	Kepadatan Penduduk (per km²) Population Density per sq.km	Rasio Jenis Kelamin Penduduk Population Sex Ratio
(1)	(5)	(6)	(7)
Pakubaun	34,37	35,99	111,50
Oebesi	27,42	62,11	105,70
Rabeka	20,58	201,00	103,87
Enoraen	17,63	101,06	110,55
Amarasi Timur	100,00	59,76	108,12

Catatan/Note: ...

Sumber/Source: Dinas Kependudukan dan Pencatatan Sipil Kabupaten Kupang/*Population and Civil Registration Service of Kupang Regency*

Tabel 3.2
Table

Jumlah Penduduk Menurut Kelompok Umur dan Jenis Kelamin di Kecamatan Amarasi Timur, 2023
Population by Age Groups and Sex in Amarasi Timur District, 2023

Kelompok Umur Age Groups	Jenis Kelamin/Sex		Jumlah Total
	Laki-Laki Male	Perempuan Female	
(1)	(2)	(3)	(4)
0–4	115	95	210
5–9	288	257	545
10–14	463	418	881
15–19	672	535	1207
20–24	678	595	1273
25–29	478	491	969
30–34	403	399	802
35–39	359	382	741
40–44	312	350	662
45–49	244	234	478
50–54	250	242	492
55–59	224	187	411
60–64	188	185	373
65–69	145	120	265
70–74	87	82	169
75+	152	106	258
Amarasi Timur	5.058	4.678	9.736

Catatan/Note: ...

Sumber/Source: Dinas Kependudukan dan Pencatatan Sipil Kabupaten Kupang/Population and Civil Registration Service of Kupang Regency

Tabel 3.3 Jumlah Keluarga dan Penduduk Menurut Desa/Kelurahan dan Kewarganegaraan di Kecamatan Amarasi Timur, 2023
Table *Number of Family and Population by Villages/Subdistrict and Nationality in Amarasi Timur District, 2023*

Desa/Kelurahan Village/Subdistrict	Keluarga/ Family ¹			Penduduk/ Population ²		
	WNI	WNA	Jumlah Total	WNI	WNA	Jumlah Total
(1)	(2)	(3)	(4)	(5)	(6)	(7)
Pakubaun	736	-	736	3.346	...	3.346
Oebesi	577	-	577	2.670	...	2.670
Rabeka	430	-	430	2.004	...	2.004
Enoraen	415	-	415	1.716	...	1.716
Amarasi Timur	2.158	-	2.158	9.736	...	9.736

Catatan/Note: Jumlah Keluarga Berdasarkan Jumlah Kepala Keluarga/ Family Based On the Number of Patriach

Sumber/Source: ¹Masing-masing desa/Each Villages

²Dinas Kependudukan dan Pencatatan Sipil Kabupaten Kupang/Population and Civil Registration Service of Kupang Regency

Tabel 3.4
Table

Jumlah Keluarga, Penduduk, dan Rata-rata Anggota Keluarga Menurut Desa/Kelurahan di Kecamatan Amarasi Timur, 2023
Number of Family, Population, and Average Family Members by Villages/Subdistrict in Amarasi Timur District, 2023

Desa/Kelurahan Village/Subdistrict	Keluarga ¹ Family	Penduduk ² Population	Rata-rata Anggota Keluarga Average Family Members
(1)	(2)	(3)	(4)
Pakubaun	736	3.346	4,5
Oebesi	577	2.670	4,6
Rabeka	430	2.004	4,7
Enoraen	415	1.716	4,1
Amarasi Timur	2.158	9.736	4,5

Catatan/Note: Jumlah Keluarga Berdasarkan Jumlah Kepala Keluarga/ Family Based On the Number of Patriach

Sumber/Source: ¹Masing-masing desa/Each Villages

²Dinas Kependudukan dan Pencatatan Sipil Kabupaten Kupang/Population and Civil Registration Service of Kupang Regency

Tabel 3.5 Jumlah Kelahiran dan Kematian Menurut Desa/Kelurahan dan Jenis Kelamin di Kecamatan Amrasi Timur, 2023
Table *Number of Birth and Death by Villages/Subdistrict and Sex in Amarasi Timur District, 2023*

Desa/Kelurahan <i>Village/Subdistrict</i>	Kelahiran/ <i>Birth</i>		Kematian/ <i>Death</i>	
	Laki-laki <i>Male</i>	Perempuan <i>Female</i>	Laki-laki <i>Male</i>	Perempuan <i>Female</i>
(1)	(2)	(3)	(4)	(5)
Pakubaun	15	23	7	10
Oebesi	8	4	4	6
Rabeka	5	8	1	3
Enoraen	10	12	3	4
Amarasi Timur	38	47	15	23

Catatan/Note: ...

Sumber/Source: Masing-masing desa dan kelurahan/Each Villages and subdistrict

Tabel 3.6
Table

**Jumlah Penduduk Datang dan Pindah Menurut Desa/
Kelurahan dan Jenis Kelamin di Kecamatan Amrasi Timur,
2023**
**Number of Residents Coming and Moving by Villages/
Subdistrict and Sex in Amarasi Timur District, 2023**

Desa/Kelurahan Village/Subdistrict	Datang/ Coming		Pindah/ Moving	
	Laki-laki Male	Perempuan Female	Laki-laki Male	Perempuan Female
(1)	(2)	(3)	(4)	(5)
Pakubaun	-	-	5	8
Oebesi	14	10	7	3
Rabeka	-	-	-	5
Enoraen	-	-	-	-
Amarasi Timur	14	10	12	16

Catatan/Note: ...

Sumber/Source: Masing-masing desa dan kelurahan/Each Villages and subdistrict

Tabel 3.7 Jumlah Kepala Keluarga Menurut Desa/Kelurahan dan Status Perkawinan di Kecamatan Amarasi Timur, 2023
Table 3.7 Number of Householders by Villages/Subdistrict and Marital Status in Amarasi Timur District, 2023

Desa/Kelurahan Village/Subdistrict	Kepala Keluarga Householder		
	Kawin Married	Duda/Janda Widowed	Lainnya Others
(1)	(2)	(3)	(4)
Pakubaun	465	256	15
Oebesi	470	107	-
Rabeka	383	47	-
Enoraen	360	55	-
Amarasi Timur	1.678	465	15

Catatan/Note: ...

Sumber/Source: Masing-masing desa dan kelurahan/Each Villages and subdistrict

Tabel 3.8
Table

Penduduk Berumur 10 Tahun ke Atas yang Bekerja Menurut Desa/Kelurahan dan Jenis Pekerjaan di Kecamatan Amarasi Timur, 2023
Population 10 Years of Age and Over Who Worked by Villages/Subdistrict and Type of Job in Amarasi Timur District, 2023

Desa/Kelurahan Village/Subdistrict	PNS Civil Servant	TNI dan Polri Indonesian National Military and Police	Pensiunan Retired	Petani Farmer
(1)	(2)	(3)	(4)	(5)
Pakubaun	17	8	4	646
Oebesi	25	4	11	978
Rabeka	22	-	5	879
Enoraen	11	-	3	1.260
Amarasi Timur	75	12	23	3.763

Lanjutan Tabel/*Continued Table 3.8*

Desa/Kelurahan Village/Subdistrict	Nelayan Fisherman	Wiraswasta entrepreneur	Pegawai Swasta Private-Employee	Lainnya Others
(1)	(6)	(7)	(8)	(9)
Pakubaun	30	27	50	2.298
Oebesi	-	21	25	1.297
Rabeka	9	8	39	3
Enoraen	19	-	-	-
Amarasi Timur	58	56	114	3.598

Catatan/Note: ...

Sumber/Source: Masing-masing desa dan kelurahan/Each Villages and subdistrict



PENJELASAN TEKNIS

1. Jenjang Pendidikan Formal terdiri atas pendidikan dasar, pendidikan menengah, dan pendidikan tinggi. Jenis pendidikan yang diajarkan mencakup pendidikan umum, kejuruan, akademik, profesi, vokasi, keagamaan, dan khusus.
2. Rumah Sakit adalah tempat pemeriksaan dan perawatan kesehatan, biasanya berada di bawah pengawasan dokter/tenaga medis, yang melayani penderitayangsakituntukberobat rawat jalan atau rawat inap.
3. Rumah Sakit Bersalin adalah rumah sakit khusus untuk persalinan, dilengkapi pelayanan spesialis pemeriksaan kehamilan, persalinan, rawat inap dan rawat jalan ibu dan anak yang berada di bawah pengawasan dokter spesialis kandungan.
4. Poliklinik adalah sarana kesehatan yang dipakai untuk pelayanan berobat jalan, biasanya berada di bawah pengawasan dokter/tenaga medis.
5. Puskesmas (Pusat Kesehatan Masyarakat) adalah unit pelaksana teknis dinas kesehatan kabupaten/kota yang mempunyai fungsi utama sebagai penyelenggara pelayanan kesehatan tingkat

TECHNICAL NOTES

1. *The Formal Education Level consists of primary education, secondary education, and high education. The Kind of Education that taught consists of general education, vocational, academic, profesional, religius, and specific education.*
2. *Hospital is a place for health check, usually controlled/supervised by doctors/medical personnel to serve the ill patients to get outpatient or inpatient treatment service.*
3. *Maternity Hospital is a speciallized hospital for childbirth, has specialist inspection service to pregnancy, childbirth, hospitalization and outpatient for mothers and childeren that is under the supervision of an obstetrician.*
4. *Polyclinic is a health facility in which to get outpatient services, usually under the control of doctor/medical personnel.*
5. *Public Health Center is Technical implementation unit of regency health department that have the primary function as a first level health care providers. the working area standard of public health*

pertama. wilayah kerja puskesmas maksimal adalah satu kecamatan dan untuk dapat menjangkau wilayah kerjanya, puskesmas mempunyai jaringan pelayanan yang melayani unit Puskesmas Pembantu (Pustu), unit Puskesmas Keliling (Puskel), dan unit bidan desa/komunitas (Peraturan Menteri Kesehatan RI No. 75 Tahun 2014 Tentang Pusat Kesehatan Masyarakat).

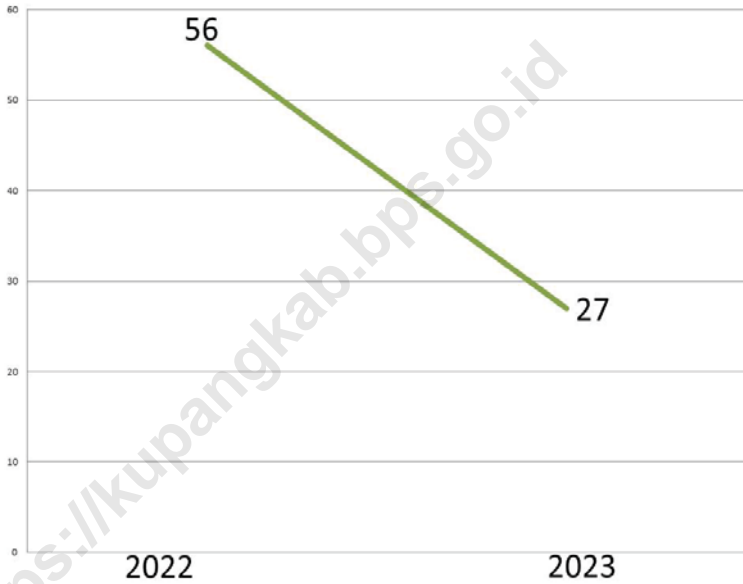
center is one district and to reach their working areas, public health centers have a service network converging subsidiary of public health center, mobile public health center units, and midwife units (Regulation of the Minister of Health of Indonesia Number 75 Year 2014 about Public Health Center).

6. Apotek adalah suatu tempat tertentu yang digunakan untuk melakukan pekerjaan kefarmasian, dan penyaluran/ penjualan obat atau bahan farmasi dan perbekalan kesehatan lainnya kepada masyarakat yang dikelola oleh tenaga apoteker (Peraturan Menteri Kesehatan RI No. 1332 Tahun 2002 Tentang Perubahan Atas Peraturan Menteri Kesehatan RI No. 922/MENKES/PER/X/1993 Tentang Ketentuan dan Tata Cara Pemberian Izin Apotek).

6. *Pharmacy is a specific place that is used for pharmaceutical jobs, and distribution/sale of drugs/ pharmaceuticals and other medical supplies to people that are administered by trained pharmacist (Regulation of the Minister of Health of Indonesia Number 1332 Year 2002 about the changes of regulation of the Minister of Health of Indonesia Number 922/MENKES/PER/X/1993 about provision and procedures for Administration of Licensed Pharmacies).*

7. Keluhan Kesehatan adalah keadaan seseorang yang mengalami gangguan kesehatan atau kejiwaan, baik karena penyakit akut, penyakit kronis, kecelakaan, kriminal, atau hal lain.

7. *Health complaint is a condition where a person has health or mental problems because of acute disease, chronically disease, accident, crimes, or others.*

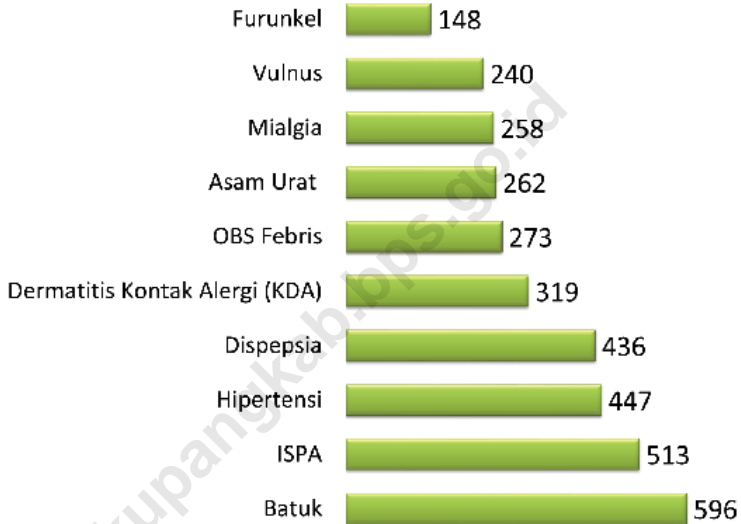


Sumber/Source : Puskesmas Pakubaun/Pakubaun Health Center

Gambar 4.1
Figures

Banyaknya Penderita Kekurangan Gizi di Kecamatan Amarasi Timur, 2022-2023

The Number of Malnutrition Sufferers in Amarasi Timur District, 2022-2023



Sumber/Source : Puskesmas Pakubaun/Pakubaun Health Center

Gambar 4.2 Banyaknya Pasien Menurut Jenis Penyakit yang Dominan di Kecamatan Amarasi Timur, 2023

Number of Patients by Types of Dominant Disease in Amarasi Timur District, 2023

4.1 PENDIDIKAN EDUCATION

Tabel 4.1.1 Banyaknya Desa¹/Kelurahan yang Memiliki Fasilitas Sekolah Menurut Tingkat Pendidikan di Kecamatan Amarasi Timur, 2019–2021
Number of Villages¹/Subdistrict Having Educational Facilities by Educational Level in Amarasi Timur District, 2019–2021

Tingkat Pendidikan <i>Educational Level</i>	2019	2020	2021
(1)	(2)	(3)	(4)
Sekolah Dasar (SD) <i>Primary School</i>	4	4	4
Madrasah Ibtidaiyah (MI) <i>Madrasah Ibtidaiyah</i>	-	-	-
Sekolah Menengah Pertama (SMP) <i>Junior High School</i>	4	4	4
Madrasah Tsanawiyah (MTs) <i>Madrasah Tsanawiyah (MTs)</i>	-	-	-
Sekolah Menengah Atas (SMA) <i>Senior High School</i>	3	3	3
Sekolah Menengah Kejuruan (SMK) <i>Vocational High School</i>	-	-	-
Madrasah Aliyah (MA) <i>Madrasah Aliyah</i>	-	-	-
Akademi/Perguruan Tinggi <i>Academy/University</i>	-	-	-

Catatan/Note: ¹ Desa pada tabel ini termasuk Unit Permukiman Transmigrasi (UPT) yang masih dibina oleh kementerian terkait/
Villages in this table include Transmigration Settlement Unit which is still fostered by the relevant ministries.

Sumber/Source: Badan Pusat Statistik, Pendataan Potensi Desa (Podes)/BPS-Statistics Indonesia, *Village Potential Data Collecting*

Tabel 4.1.2 Jumlah Sekolah Menurut Tingkat Pendidikan di Kecamatan Amarasi Timur, 2023/2024
Table Number of Schools by Educational Level in Amarasi Timur District, 2023/2024

Tingkat Pendidikan Educational Level	Negeri/Public	Swasta/Private	Jumlah/Total
(1)	(2)	(3)	(4)
Taman Kanak-Kanak (TK) ¹ Kindergarten ¹	-	2	2
Raudatul Athfal (RA) ² Raudatul Athfal (RA) ²	-	-	-
Sekolah Dasar (SD) ⁴ Elementary Schools ⁴	12	1	13
Madrasah Ibtidaiyah (MI) ² Madrasah Ibtidaiyah (MI) ²	-	-	-
Sekolah Menengah Pertama (SMP) ⁴ Junior High Schools ⁴	7	-	7
Madrasah Tsanawiyah (MTs) ² Madrasah Tsanawiyah (MTs) ²	-	-	-
Sekolah Menengah Atas (SMA) ⁴ Senior High Schools ⁴	3	-	3
Sekolah Menengah Kejuruan (SMK) ⁴ Vocational High Schools ⁴	-	-	-
Madrasah Aliyah (MA) ² Madrasah Aliyah (MA) ²	-	-	-

Catatan/Note: ³ Seluruh Raudatul Athfal (RA) berstatus swasta/All Raudatul Athfal (RA) are private

Sumber/Source: ¹ Kementerian Pendidikan, Kebudayaan, Riset, dan Teknologi; <https://dapo.kemdikbud.go.id/sp>; data semester genap per tanggal 3 September 2024 /Ministry of Education, Culture, Research, and Technology; <https://dapo.kemdikbud.go.id/sp>; even semester data as of 3 September 2024

² Kementerian Agama, EMIS, data semester genap laporan sampai dengan 30 Juni 2024/Ministry of Religious Affairs, EMIS, odd semester report data up to 30 June 2024

⁴ Kementerian Pendidikan, Kebudayaan, Riset, dan Teknologi; Sistem Data Pokok Pendidikan; data semester ganjil laporan sampai dengan 30 November 2023/Ministry of Education, Culture, Research, and Technology; Basic Education Data System; odd semester report data up to 30 November 2023

Tabel
Table 4.1.3

Jumlah Guru Menurut Tingkat Pendidikan di Kecamatan Amarasi Timur, 2023/2024
Number of Teachers by Educational Level in Amarasi Timur District, 2023/2024

Tingkat Pendidikan Educational Level	Negeri/Public	Swasta/Private	Jumlah/Total
(1)	(2)	(3)	(4)
Taman Kanak-Kanak (TK) ¹ <i>Kindergarten</i> ¹	-	2	2
Raudatul Athfal (RA) ² <i>Raudatul Athfal (RA)</i> ²	-	-	-
Sekolah Dasar (SD) ⁴ <i>Elementary Schools</i> ⁴	101	12	113
Madrasah Ibtidaiyah (MI) ² <i>Madrasah Ibtidaiyah (MI)</i> ²	-	-	-
Sekolah Menengah Pertama (SMP) ⁴ <i>Junior High Schools</i> ⁴	82	-	82
Madrasah Tsanawiyah (MTs) ² <i>Madrasah Tsanawiyah (MTs)</i> ²	-	-	-
Sekolah Menengah Atas (SMA) ⁴ <i>Senior High Schools</i> ⁴	58	-	58
Sekolah Menengah Kejuruan (SMK) ⁴ <i>Vocational High Schools</i> ⁴	-	-	-
Madrasah Aliyah (MA) ² <i>Madrasah Aliyah (MA)</i> ²	-	-	-

Catatan/Note: ³ Seluruh Raudatul Athfal (RA) berstatus swasta/All Raudatul Athfal (RA) are private

Sumber/Source: ¹ Kementerian Pendidikan, Kebudayaan, Riset, dan Teknologi; <https://dapo.kemdikbud.go.id/sp>; data semester genap per tanggal 3 September 2024 /Ministry of Education, Culture, Research, and Technology; <https://dapo.kemdikbud.go.id/sp>; even semester data as of 3 September 2024

² Kementerian Agama, EMIS, data semester genap laporan sampai dengan 30 Juni 2024/Ministry of Religious Affairs, EMIS, odd semester report data up to 30 June 2024

⁴ Kementerian Pendidikan, Kebudayaan, Riset, dan Teknologi; Sistem Data Pokok Pendidikan; data semester ganjil laporan sampai dengan 30 November 2023/Ministry of Education, Culture, Research, and Technology; Basic Education Data System; odd semester report data up to 30 November 2023

Tabel 4.1.4 Jumlah Murid Menurut Tingkat Pendidikan di Kecamatan Amarasi Timur, 2023/2024
Table Number of Pupils by Educational Level in Amarasi Timur District, 2023/2024

Tingkat Pendidikan Educational Level	Negeri/Public	Swasta/Private	Jumlah/Total
(1)	(2)	(3)	(4)
Taman Kanak-Kanak (TK) ¹ Kindergarten ¹	-	-	-
Raudatul Athfal (RA) ² Raudatul Athfal (RA) ²	-	-	-
Sekolah Dasar (SD) ⁴ Elementary Schools ⁴	901	95	996
Madrasah Ibtidaiyah (MI) ² Madrasah Ibtidaiyah (MI) ²	-	-	-
Sekolah Menengah Pertama (SMP) ⁴ Junior High Schools ⁴	530	-	530
Madrasah Tsanawiyah (MTs) ² Madrasah Tsanawiyah (MTs) ²	-	-	-
Sekolah Menengah Atas (SMA) ⁴ Senior High Schools ⁴	482	-	482
Sekolah Menengah Kejuruan (SMK) ⁴ Vocational High Schools ⁴	-	-	-
Madrasah Aliyah (MA) ² Madrasah Aliyah (MA) ²	-	-	-

Catatan/Note: ³ Seluruh Raudatul Athfal (RA) berstatus swasta/All Raudatul Athfal (RA) are private

Sumber/Source: ¹ Kementerian Pendidikan, Kebudayaan, Riset, dan Teknologi; <https://dapo.kemdikbud.go.id/sp>; data semester genap per tanggal 3 September 2024 /Ministry of Education, Culture, Research, and Technology; <https://dapo.kemdikbud.go.id/sp>; even semester data as of 3 September 2024

² Kementerian Agama, EMIS, data semester genap laporan sampai dengan 30 Juni 2024/Ministry of Religious Affairs, EMIS, odd semester report data up to 30 June 2024

⁴ Kementerian Pendidikan, Kebudayaan, Riset, dan Teknologi; Sistem Data Pokok Pendidikan; data semester ganjil laporan sampai dengan 30 November 2023/Ministry of Education, Culture, Research, and Technology; Basic Education Data System; odd semester report data up to 30 November 2023

4.2 KESEHATAN HEALTH

Tabel 4.2.1 Banyaknya Desa¹/Kelurahan yang Memiliki Sarana Kesehatan Menurut Jenis Sarana Kesehatan di Kecamatan Amarasi Timur, 2019–2021
Number of Villages¹/Subdistrict Health Facilities by Type of Health Facilities in Amarasi Timur District, 2019–2021

Jenis Sarana Kesehatan <i>Type of Health Facilities</i>	2019	2020	2021
(1)	(2)	(3)	(4)
Rumah Sakit <i>Hospital</i>	-	-	-
Rumah Sakit Bersalin <i>Maternity Hospital</i>	-	-	-
Poliklinik/Balai Pengobatan <i>Polyclinic</i>	-	-	-
Puskesmas Rawat Inap <i>Public Health Center with Inpatient Care</i>	1	1	1
Puskesmas Tanpa Rawat Inap <i>Public Health Center without Inpatient Care</i>	-	-	-
Apotek <i>Pharmacy</i>	-	-	-

Catatan/Note: ¹Desa pada tabel ini termasuk Unit Permukiman Transmigrasi (UPT) yang masih dibina oleh kementerian terkait/
Villages in this table include Transmigration Settlement Unit which is still fostered by the relevant ministries.

Sumber/Source: Badan Pusat Statistik, Pendataan Potensi Desa (Podes)/BPS-Statistics Indonesia, *Village Potential Data Collecting*

Tabel 4.2.2 Jumlah Sarana Kesehatan Menurut Desa/Kelurahan di Kecamatan Amarasi Timur, 2023
Table *Number of Health Facilities by Villages/Subdistrict in Amarasi Timur District, 2023*

Desa/Kelurahan <i>Village/Subdistrict</i>	Rumah Sakit <i>Hospital</i>	Rumah Sakit Bersalin <i>Maternity Hospital</i>	Poliklinik/Balai Pengobatan <i>Polyclinic</i>
(1)	(2)	(3)	(4)
Pakubaun	-	-	-
Oebesi	-	-	-
Rabeka	-	-	-
Enoraen	-	-	-
Amarasi Timur	-	-	-

Lanjutan Tabel/*Continued Table 4.2.2*

Desa/Kelurahan <i>Village/Subdistrict</i>	Puskesmas/ <i>Public Health Center</i>		Apotek <i>Pharmacy</i>
	Rawat Inap	Tanpa Rawat Inap	
(1)	(5)	(6)	(7)
Pakubaun	-	1	-
Oebesi	-	2	-
Rabeka	-	2	-
Enoraen	-	1	-
Amarasi Timur	-	6	-

Catatan/Note: ...

Sumber/Source: Puskesmas Pakubaun/ *Pakubaun Health Center*

Tabel 4.2.3 Jumlah Tenaga Kesehatan Menurut Desa/Kelurahan di Kecamatan Amarasi Timur, 2023
Table Number of Medical Personnel by Villages/Subdistrict in Amarasi Timur District, 2023

Desa/Kelurahan Village/Subdistrict	Dokter Doctor	Bidan Midwife	Perawat Nurse	Juru Vaksinasi Vaccinator	Sanitasi Sanitation	Lainnya Others
(1)	(2)	(3)	(4)	(5)	(6)	(7)
Pakubaun	-	1	1	-	-	1
Oebesi	1	12	13	-	1	12
Rabeka	-	2	-	-	-	-
Enoraen	-	1	1	-	-	1
Amarasi Timur	1	16	15	0	1	14

Catatan/Note: ...

Sumber/Source: Puskesmas Pakubaun/Pakubaun Health Center

Tabel 4.2.4
Table

Jumlah Posyandu, Kader Aktif, Dukun Bayi, dan Dukun Patah Tulang Menurut Desa/Kelurahan di Kecamatan Amarasi Timur, 2023
Number of Integrated Service Post, Active Cadre, Baby Shaman, and Fracture Shaman by Villages/Subdistrict in Amarasi Timur District, 2023

Desa/Kelurahan Village/Subdistrict	Posyandu Integrated Service Post	Kader Aktif Active Cadre	Dukun Bayi Baby Shaman	Dukun Patah Tulang Fracture Shaman
(1)	(2)	(3)	(4)	(5)
Pakubaun	8	34	1	1
Oebesi	7	29	1	-
Rabeka	7	29	2	-
Enoraen	5	19	-	-
Amarasi Timur	27	111	4	1

Catatan/Note: ...

Sumber/Source: Puskesmas Pakubaun/Pakubaun Health Center

Tabel 4.2.5 Banyaknya Warga Penderita Kekurangan Gizi Menurut Desa/Kelurahan di Kecamatan Amarasi Timur, 2022-2023
Table *Number of People with Malnutrition by Villages/Subdistrict in Amarasi Timur District, 2022-2023*

Desa/Kelurahan <i>Village/Subdistrict</i>	2022	2023
(1)	(2)	(3)
Pakubaun	32	6
Oebesi	10	10
Rabeka	6	6
Enoraen	8	5
Amarasi Timur	56	27

Catatan/Note: ...

Sumber/Source: Puskesmas Pakubaun/*Pakubaun Health Center*

Tabel 4.2.6
Table

Banyaknya Pasien Menurut Jenis Penyakit yang Dominan di Kecamatan Amarasi Timur, 2023
Number of Patients by Types of Dominant Disease in Amarasi Timur District, 2023

Penyakit <i>Diseases</i>		Penderita <i>Patients</i>
(1)		(2)
1.	Batuk	596
2.	ISPA	513
3.	Hipertensi	447
4.	Dispepsia	436
5.	Dermatitis Kontak Alergi (KDA)	319
6.	OBS Febris	273
7.	Asam Urat	262
8.	Mialgia	258
9.	Vulnus	240
10.	Furunkel	148
Amarasi Timur		3.492

Catatan/Note: ...

Sumber/Source: Puskesmas Pakubaun/Pakubaun Health Center

Tabel 4.2.7
Table

Banyaknya Akseptor KB Aktif (CU), Pasangan Usia Subur (PUS), dan Persentase CU Terhadap PUS Menurut Desa/Kelurahan di Kecamatan Amarasi Timur, 2023
Number of Active Family Planning Acceptor, Couples of Reproductive Age, and Percentage of CU to PUS By Villages/ Subdistrict in Amarasi Timur District, 2023

Desa/Kelurahan Village/Subdistrict	CU Active Acceptor	PUS Couples of Reproductive Age	Persentase CU Terhadap PUS Percentage of CU to PUS
(1)	(2)	(3)	(4)
Pakubaun
Oebesi
Rabeka
Enoraen
Amarasi Timur

Catatan/Note: ...

Sumber/Source: Puskesmas Pakubaun/Pakubaun Health Center

Tabel 4.2.8
Table

Banyaknya Akseptor KB Aktif Menurut Desa/Kelurahan dan Metode Kontrasepsi yang Digunakan di Kecamatan Amarasi Timur, 2023
Number of Active Family Planning Acceptors by Villages/ Subdistrict and Contraceptive Method in Amarasi Timur District, 2023

Desa/Kelurahan Village/Subdistrict	Suntikan Injection	Implan Implant	IUD	Pil Pill	Kondom Condom	MOW	MOP
(1)	(2)	(3)	(4)	(5)	(6)	(7)	(8)
Pakubaun	125	111	2	-	-	31	-
Oebesi	81	168	1	-	-	14	-
Rabeka	60	107	1	-	-	13	-
Enoraen	113	115	1	-	-	15	-
Amarasi Timur	379	501	5	-	-	73	-

Catatan/Note: ...

Sumber/Source: Puskesmas Pakubaun/Pakubaun Health Center

Tabel 4.2.9 Jumlah Balita yang Mendapat Imunisasi Menurut Desa/
Table Kelurahan dan Jenis Imunisasi di Kecamatan Amarasi Timur, 2023
Number of Toddlers who Received Immunization by Villages/Subdistrict and Types of Immunization in Amarasi Timur District, 2023

Desa/Kelurahan Village/Subdistrict	BCG	Hepatitis B	DPT	Campak Measles	Polio
(1)	(2)	(3)	(4)	(5)	(6)
Pakubaun	44	32	32	50	28
Oebesi	33	30	30	37	19
Rabeka	30	25	25	41	24
Enoraen	20	23	23	35	22
Amarasi Timur	127	110	110	163	93

Catatan/Note: ...

Sumber/Source: Puskesmas Pakubaun/Pakubaun Health Center

Tabel 4.2.10
Table

Jumlah Ibu Hamil yang Mendapat Imunisasi Menurut Desa/Kelurahan dan Jenis Imunisasi di Kecamatan Amarasi Timur, 2023
Number of Pregnants who Received Immunization by Village/Subdistrict and Types of Immunization in Amarasi Timur District, 2023

Desa/Kelurahan Village/Subdistrict	TT 1	TT 2	TT 3	TT 4	TT 5
(1)	(2)	(3)	(4)	(5)	(6)
Pakubaun	31	26	9	-	-
Oebesi	26	20	6	1	-
Rabeka	27	23	12	5	-
Enoraen	13	1	2	-	-
Amarasi Timur	97	70	29	6	-

Catatan/Note: ...

Sumber/Source: Puskesmas Pakubaun/Pakubaun Health Center

Tabel 4.2.11 Jumlah Kematian Bayi Usia 0 – 12 Bulan Menurut Desa/ Kelurahan di Kecamatan Amarasi Timur, 2023
Number of Infants Mortality Age 0-12 Months by Villages/ Subdistrict in Amarasi Timur District, 2023

Desa/Kelurahan Village/Subdistrict	Jumlah Total
(1)	(2)
Pakubaun	-
Oebesi	1
Rabeka	-
Enoraen	-
Amarasi Timur	1

Catatan/Note: ...

Sumber/Source: Puskesmas Pakubaun/Pakubaun Health Center

Tabel 4.2.12
Table

Kemudahan Mencapai Sarana Kesehatan Terdekat Bagi Desa/Kelurahan yang Tidak Ada Sarana Kesehatan Menurut Desa/Kelurahan dan Jenis Sarana Kesehatan di Kecamatan Amarasi Timur, 2021
Ease of Reacing Nearby Health Facility for Villages/ Subdistrict with no Health Facility by Villages/Subdistrict and types of Health Facilities in Amarasi Timur District, 2021

Desa/Kelurahan <i>Village/Subdistrict</i>	Rumah Sakit <i>Hospital</i>	Rumah Sakit Bersalin <i>Maternity Hospital</i>	Poliklinik/Balai Pengobatan <i>Polyclinic</i>
(1)	(2)	(3)	(4)
Pakubaun	Sulit	Sulit	Mudah
Oebesi	Sulit	Sulit	Mudah
Rabeka	Sangat Sulit	Sangat Sulit	Sulit
Enoraen	Sangat Sulit	Sangat Sulit	Sulit

Lanjutan Tabel/*Continued Table* 4.2.12

Desa/Kelurahan <i>Village/Subdistrict</i>	Puskesmas/ <i>Public Health Center</i>		Apotek <i>Pharmacy</i>
	Rawat Inap	Tanpa Rawat Inap	
(1)	(5)	(6)	(7)
Pakubaun	Sulit	Mudah	Sulit
Oebesi	-	Sulit	Sulit
Rabeka	Sulit	Mudah	Sulit
Enoraen	Sangat Sulit	Sulit	Sangat Sulit

Catatan/Note: ...

Sumber/Source: BPS, Pendataan Potensi Desa (Podes) 2021/ *BPS-Statistics Indonesia, Village Potential Data Collection 2021*

4.3 PERUMAHAN DAN LINGKUNGAN HOUSING AND ENVIRONMENT

Tabel 4.3.1 Banyaknya Desa¹/Kelurahan Menurut Sumber Air Minum Sebagian Besar Keluarga di Kecamatan Amarasi Timur, 2019–2021
Table *Number of Villages¹/Subdistrict by Drinking Water Source of Majority Family in Amarasi Timur District, 2019–2021*

Sumber Air Minum Source of Drinking Water	2019	2020	2021
(1)	(2)	(3)	(4)
Air Kemasan Bermerk/ <i>Branded Bottled Water</i>	-	-	-
Air Isi Ulang/ <i>Refil Water</i>	-	-	-
Leding Dengan Meteran/ <i>Metered Piped Water</i>	-	-	-
Leding Tanpa Meteran/ <i>Non Metered Piped Water</i>	-	-	-
Sumur Bor atau Pempa/ <i>Artesian Well or Pumped Water</i>	-	-	-
Sumur/ <i>Well</i>	3	2	2
Mata Air/ <i>Spring</i>	1	2	2
Sungai/Danau/Kolam/ Waduk/Situ/ Embung/Bendungan/ <i>River/Lake/Pond/ Reservoir/Dam</i>	-	-	-
Air Hujan/ <i>Rainwater</i>	-	-	-
Lainnya/ <i>Others</i>	-	-	-

Catatan/*Note*: ¹Desa pada tabel ini termasuk Unit Permukiman Transmigrasi (UPT) yang masih dibina oleh kementerian terkait/
Villages in this table include Transmigration Settlement Unit which is still fostered by the relevant ministries.

Sumber/*Source*: Badan Pusat Statistik, Pendataan Potensi Desa (Podes)/BPS-Statistics Indonesia, Village Potential Data Collecting

Tabel 4.3.2 Banyaknya Keluarga Menurut Desa/Kelurahan dan Jenis Pengguna Listrik di Kecamatan Amarasi Timur, 2023
Table *Number of Family by Villages/Subdistrict and Type of Electricity Consumer in Amarasi Timur District, 2023*

Desa/Kelurahan <i>Village/Subdistrict</i>	Pengguna Listrik <i>Electricity Consumer</i>			Bukan Pengguna Listrik <i>Not Electricity Consumer</i>
	PLN <i>State Electricity Company</i>	Non-PLN <i>Non-State Electricity Company</i>	Jumlah <i>Total</i>	
(1)	(2)	(3)	(4)	(5)
Pakubaun	436	-	736	300
Oebesi	506	50	577	21
Rabeka	424	6	430	-
Enoraen	317	98	415	23
Amarasi Timur	1.683	154	2.158	344

Catatan/Note: ...

Sumber/Source: Masing-masing desa dan kelurahan/Each Villages and subdistrict

Tabel 4.3.3
Table

**Banyaknya Desa¹/Kelurahan Menurut Sumber
Penerangan Jalan Utama Desa/Kelurahan di Kecamatan
Amarasi Timur, 2019–2021**
*Number of Villages¹/Subdistrict by Source of Villages/
Subdistrict's Main Street Illumination in Amarasi Timur
District, 2019–2021*

Sumber Penerangan Jalan Utama <i>Source of Main Street Illumination</i>	2019	2020	2021
(1)	(2)	(3)	(4)
Listrik Pemerintah/ <i>State Electricity</i>	-	-	-
Listrik Non-Pemerintah/ <i>Non-State Electricity</i>	-	-	-
Non Listrik/ <i>Non-Electric</i>	4	4	4

Catatan/*Note*: ¹Desa pada tabel ini termasuk Unit Permukiman Transmigrasi (UPT) yang masih dibina oleh kementerian terkait/
Villages in this table include Transmigration Settlement Unit which is still fostered by the relevant ministries.

Sumber/*Source*: Badan Pusat Statistik, Pendataan Potensi Desa (Podes)/BPS-Statistics Indonesia, *Village Potential Data Collecting*

Tabel 4.3.4 Banyaknya Desa¹/Kelurahan Menurut Penggunaan Fasilitas Tempat Buang Air Besar Sebagian Besar Keluarga di Kecamatan Amarasi Timur, 2019–2021
Number of Villages¹/Subdistrict by Toilet Facility Used by Majority Family in Amarasi Timur District, 2019–2021

Fasilitas Tempat Buang Air Besar <i>Toilet Facility</i>	2019	2020	2021
(1)	(2)	(3)	(4)
Jamban/Toilet			
Sendiri/Private	4	4	4
Bersama/Shared	-	-	-
Umum/Public	-	-	-
Bukan Jamban/Non-Toilet	-	-	-
Jumlah/Total	4	4	4

Catatan/Note: ¹Desa pada tabel ini termasuk Unit Permukiman Transmigrasi (UPT) yang masih dibina oleh kementerian terkait/
 Villages in this table include Transmigration Settlement Unit which is still fostered by the relevant ministries.

Sumber/Source: Badan Pusat Statistik, Pendataan Potensi Desa (Podes)/BPS-Statistics Indonesia, Village Potential Data Collecting

Tabel 4.3.5
Table

Banyaknya Desa/Kelurahan Menurut Jenis Bahan Bakar untuk Memasak yang Digunakan Sebagian Besar Keluarga di Kecamatan Amarasi Timur, 2022
Number of Villages/Subdistrict by Type of Cooking Fuel Used by Majority Family in Amarasi Timur District, 2022

Jenis Bahan Bakar untuk Memasak <i>Type of Cooking Fuel</i>	2021
(1)	(2)
Listrik/ <i>Electric</i>	...
Elpiji 5,5 kg/ <i>Blue Gas 5.5 kg-LPG</i>	...
Elpiji 12 kg/ <i>12 kg-LPG</i>	...
Elpiji 3 kg/ <i>3 kg-LPG</i>	...
Gas Kota/ <i>City Gas</i>	...
Biogas/ <i>Biogas</i>	...
Minyak Tanah/ <i>Kerosene</i>	...
Briket/ <i>Briquettes</i>	...
Arang/ <i>Charcoal</i>	...
Kayu Bakar/ <i>Firewood</i>	...
Lainnya/ <i>Others</i>	...
Jumlah/<i>Total</i>	...

Catatan/*Note*: ...

Sumber/*Source*: Masing-masing desa dan kelurahan/*Each Villages and subdistrict*

4.4 AGAMA DAN SOSIAL LAINNYA RELIGION AND OTHER SOCIAL AFFAIRS

Tabel 4.4.1 Jumlah Tempat Peribadatan Menurut Desa/Kelurahan di Kecamatan Amarasi Timur, 2023
Table *Number of Worship Places by Villages/Subdistrict in Amarasi Timur District, 2023*

Desa/Kelurahan Village/Subdistrict	Masjid Mosque	Gereja Protestan Protestant Church	Gereja Katholik Catholic Church	Pura Temple	Vihara	Lainnya
(1)	(2)	(3)	(4)	(5)	(6)	(7)
Pakubaun	-	-	-	-
Oebesi	-	-	-	-
Rabeka	-	-	-	-
Enoraen	-	-	-	-
Amarasi Timur	-	25	7	-	-	-

Catatan/Note: ...

Sumber/Source: Kementerian Agama Kabupaten Kupang/Ministry of Religious Affairs of Kupang Regency

Tabel 4.4.2 Jumlah Penduduk Menurut Desa/Kelurahan dan Agama di Kecamatan Amarasi Timur, 2023
Table *Number of Population by Village/Subdistrict and Religion in Amarasi Timur District, 2023*

Desa/Kelurahan Village/Subdistrict	Islam	Protestan Protestant	Katholik Catholic	Hindu	Budha Buddha	Lainnya
(1)	(2)	(3)	(4)	(5)	(6)	(7)
Pakubaun	-	-	-
Oebesi	-	-	-
Rabeka	-	-	-
Enoraen	-	-	-
Amarasi Timur	43	11.817	965	-	-	-

Catatan/Note: ...

Sumber/Source: Kementerian Agama Kabupaten Kupang/Ministry of Religious Affairs of Kupang Regency

Tabel 4.4.3
Table

**Banyaknya Kejadian Bencana Alam Menurut Desa/
Kelurahan dan Jenis Bencana Alam di Kecamatan Amarasi
Timur, 2023**
*Number of Natural Disaster Events by Villages/Subdistrict
and Type of Natural Disaster in Amarasi Timur District,
2023*

Desa/Kelurahan Village/Subdistrict	Gempa Bumi Earthquake	Tsunami Tsunami	Gunung Meletus Volcanic Eruption	Tanah Longsor Landslide
(1)	(2)	(3)	(4)	(5)
Pakubaun	-	-	-	-
Oebesi	-	-	-	1
Rabeka	-	-	-	-
Enoraen	-	-	-	-
Amarasi Timur	-	-	-	1

Lanjutan Tabel/*Continued Table* 4.4.3

Desa/Kelurahan Village/Subdistrict	Banjir Floods	Banjir Bandang Flash Floods	Kekeringan Drought	Kebakaran Hutan dan Lahan Forest and Land Fires
(1)	(6)	(7)	(8)	(9)
Pakubaun	-	-	1	-
Oebesi	2	-	1	-
Rabeka	-	-	1	-
Enoraen	-	-	1	-
Amarasi Timur	2	-	4	-

Lanjutan Tabel/*Continued Table* 4.4.3

Desa/Kelurahan Village/Subdistrict	Angin Puyuh/ Puting Beliung/ Topan Tornado/Typhoon	Gelombang Pasang Tidal Wave	Abrasi Abrasion
(1)	(10)	(11)	(12)
Pakubaun	-	-	-
Oebesi	-	-	-
Rabeka	-	-	-
Enoraen	-	-	-
Amarasi Timur	-	-	-

Catatan/Note: ...

Sumber/Source: Masing-masing desa dan kelurahan/*Each Villages and subdistrict*

Tabel 4.4.4
Table

Banyaknya Korban Jiwa Akibat Bencana Alam Menurut Desa/Kelurahan dan Jenis Bencana Alam di Kecamatan Amarasi Timur, 2023
Number of Fatalities Due to Natural Disasters by Villages/ Subdistrict and Type of Natural Disaster in Amarasi Timur District, 2023

Desa/Kelurahan Village/Subdistrict	Gempa Bumi Earthquake	Tsunami Tsunami	Gunung Meletus Volcanic Eruption	Tanah Longsor Landslide
(1)	(2)	(3)	(4)	(5)
Pakubaun	-	-	-	-
Oebesi	-	-	-	-
Rabeka	-	-	-	-
Enoraen	-	-	-	-
Amarasi Timur	-	-	-	-

Lanjutan Tabel/*Continued Table 4.4.4*

Desa/Kelurahan Village/Subdistrict	Banjir Floods	Banjir Bandang Flash Floods	Kekeringan Drought	Kebakaran Hutan dan Lahan Forest and Land Fires
(1)	(6)	(7)	(8)	(9)
Pakubaun	-	-	-	-
Oebesi	-	-	-	-
Rabeka	-	-	-	-
Enoraen	-	-	-	-
Amarasi Timur	-	-	-	-

Lanjutan Tabel/*Continued Table 4.4.4*

Desa/Kelurahan Village/Subdistrict	Angin Puyuh/ Puting Beliung/ Topan Tornado/Typhoon	Gelombang Pasang Tidal Wave	Abrasi Abrasion
(1)	(10)	(11)	(12)
Pakubaun	-	-	-
Oebesi	-	-	-
Rabeka	-	-	-
Enoraen	-	-	-
Amarasi Timur	-	-	-

Catatan/Note: ...

Sumber/Source: Masing-masing desa dan kelurahan/Each Villages and subdistrict

Tabel
Table 4.4.5

Keberadaan Fasilitas/Upaya Antisipasi/Mitigasi Bencana Alam Menurut Desa/Kelurahan di Kecamatan Amarasi Timur, 2022
Existence of Facilities/Efforts for Anticipation/Mitigation of Natural Disasters by Villages/Subdistrict by Villages/Subdistrict in Amarasi Timur District, 2022

Desa/Kelurahan Village/Subdistrict	Sistem Peringatan Dini Bencana Alam Natural Disaster Early Warning System	Sistem Peringatan Dini Khusus Tsunami Tsunami Early Warning System	Perlengkapan Keselamatan Safety Equipment
(1)	(2)	(3)	(4)
Pakubaun	Tidak Ada	Tidak Ada	Tidak Ada
Oebesi	Tidak Ada	Tidak Ada	Tidak Ada
Rabeka	Tidak Ada	Tidak Ada	Tidak Ada
Enoraen	Tidak Ada	Tidak Ada	Tidak Ada
Amarasi Timur	Tidak Ada	Tidak Ada	Tidak Ada

Lanjutan Tabel/*Continued Table* 4.4.5

Desa/Kelurahan <i>Village/Subdistrict</i>	Rambu-Rambu dan Jalur Evakuasi Bencana <i>Sign and Evacuation Route</i>	Pembuatan, Perawatan, atau Normalisasi: Sungai, Kanal, Tanggul, Parit, Drainase, Waduk, Pantai, dll <i>Manufacture, Maintenance, or Normalization: Rivers, Canals, Embankment, etc</i>
(1)	(5)	(6)
Pakubaun	Tidak Ada	Tidak Ada
Oebesi	Tidak Ada	Tidak Ada
Rabeka	Tidak Ada	Tidak Ada
Enoraen	Tidak Ada	Tidak Ada
Amarasi Timur	Tidak Ada	Tidak Ada

Catatan/*Note*: ...Sumber/*Source*: Masing-masing desa dan kelurahan/*Each Villages and subdistrict*

Tabel
Table 4.4.6

Banyaknya Desa/Kelurahan yang Memiliki Kelompok Kegiatan Olahraga Menurut Jenis Olahraga dan Ketersediaan Fasilitas/Lapangan Olahraga di Kecamatan Amarasi Timur, 2022
Number of Villages/Subdistrict Having Sport Activities Groups by Type of Sport and Availability of Sport Facilities/Fields in Amarasi Timur District, 2022

Jenis Olahraga <i>Type of Sport</i>	Kondisi Fasilitas/Lapangan Olahraga <i>Condition of Sport Facilities/Fields</i>			Tidak Ada Fasilitas/ Lapangan Olahraga <i>No Sport Facilities/ Fields</i>
	Baik	Rusak Sedang	Rusak Parah	
(1)	(2)	(3)	(4)	(5)
Sepak Bola/Soccer	3	-	1	-
Bola Voli/Volley Ball	4	-	-	-
Bulu Tangkis/Badminton	-	-	-	-
Bola Basket/Basket Ball	-	-	-	-
Tenis Lapangan/Court Tennis	-	-	-	-
Tenis Meja/Table Tennis	-	-	-	-
Futsal	4	-	-	-
Renang/Swimming	-	-	-	-
Bela Diri/ Martial Arts	-	-	-	-
Bilyard/ Billiards	-	-	-	-
Fitnes, Aerobik, dll/Fitness, Aerobics, etc	-	-	-	-
Lainnya/Others	-	-	-	-

Catatan/Note: ...

Sumber/Source: Masing-masing desa dan kelurahan/Each Villages and subdistrict

PERTANIAN AGRICULTURE

5

<https://www.singkab.bps.go.id>



PENJELASAN TEKNIS

1. Survei Pertanian Hortikultura (SPH) diselenggarakan oleh Badan Pusat Statistik bekerja sama dengan Direktorat Jendral Tanaman Pangan, Kementerian Pertanian.
2. Metode yang digunakan dalam survei ini adalah metode pencacahan lengkap terhadap seluruh kecamatan di Indonesia dan dilaporkan secara rutin bulanan untuk SPH-SBS dan triwulanan untuk SPH-BST, SPH-TBF, SPH-TH oleh mantri tani/KCD.
3. Tanaman sayuran semusim adalah tanaman sumber vitamin, garam mineral dan lain-lain yang dikonsumsi dari bagian tanaman yang berupa daun, bunga, buah, dan umbinya, yang berumur kurang dari satu tahun.
4. Tanaman buah-buahan semusim adalah tanaman sumber vitamin, garam mineral, dan lain-lain yang dikonsumsi dari bagian tanaman yang berupa buah, berumur kurang dari satu tahun, tidak berbentuk pohon/rumpun tetapi menjalar dan berbatang lunak.
5. Tanaman buah-buahan tahunan adalah tanaman sumber vitamin, garam mineral, dan lain-lain yang dikonsumsi dari bagian

TECHNICAL NOTES

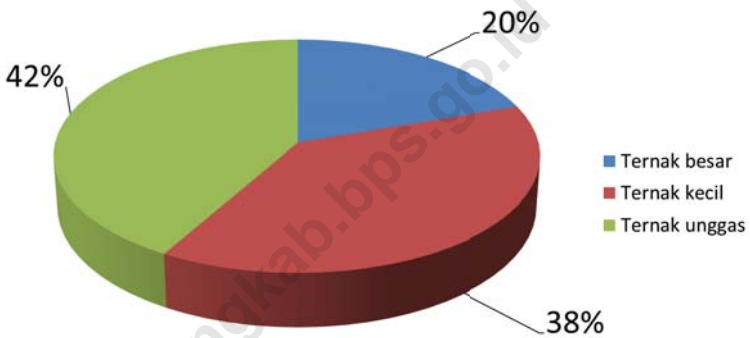
1. *The Agricultural Survey for Horticulture (SPH) is carried out by the BPS-Statistics Indonesia in cooperation with the Directorate General of Horticulture, The Ministry of Agriculture.*
2. *The method used in this survey is complete enumeration for all of subdistrict in Indonesia and reported montly for SPHSBS, and quarterly for SPHBST, SPH-TBF, SPH-TH by agriculture extension service.*
3. *Seasonal Vegetables plants are plant which are the sources of vitamin, mineral salt, etc consumed from the part of the plant in the form of fruits. These Plants are creeps with the age of less than one year.*
4. *Seasonal fruits plants are plant which are the sources of vitamin, mineral salt, etc consumed from the part of the plant in the form of fruits, These Plants are creeps with the age of less than one year, not in the form of a tree/clump but spreading and having a soft trunk.*
5. *Annual fruits plants are plants which are the sources of vitamin, contained mineral salt, etc consumed from the*

- tanaman yang berupa buah dan merupakan tanaman tahunan.
6. Tanaman sayuran tahunan adalah tanaman sumber vitamin, garam mineral, dan lain-lain yang dikonsumsi dari bagian tanaman yang berupa daun dan atau buah yang berumur lebih dari satu tahun.
7. Tanaman biofarmaka adalah tanaman yang bermanfaat untuk obat-obatan, kosmetik, dan kesehatan yang dikonsumsi atau digunakan dari bagian-bagian tanaman tanaman seperti daun, batang, buah, umbi(rimpang) ataupun akar.
8. Tanaman hias adalah tanaman yang mempunyai nilai keindahan baik bentuk, warna, daun, tajuk maupun bunganya, sering digunakan untuk penghias pekarangan dan lain sebagainya.
9. Luas panen adalah luas tanaman sayuran, buah-buahan, biofarmaka dan tanaman hias yang diambil hasilnya/dipanen pada periode pelaporan.
10. Produksi Hortikultura adalah hasil menurut bentuk produk dari setiap tanaman sayuran, buah-buahan, biofarmaka dan tanaman hias yang diambil berdasarkan luas yang dipanen/ tanaman yang menghasilkan
- part of plant in the form of fruits and more than one year.*
6. *Annual vegetable plants are plants which are the sources of vitamin, contained mineral salt, etc consumed from the part of the plant in the form of vegetable and more than one year of age.*
7. *Medicinal plants are plants which are usefull for medicine. it is consumed from parts of the palnts such as leaf, flower, fruit, tuber and root.*
8. *Ornamental plants are plants which have abeaty value, either in shape, colour of leaf or crown of flower, and they are often used as a yard decorator.*
9. *Harvested area is area which vegetable, fruit, medicinal and ornamental plant of crop harvested during the period of report.*
10. *The Horticulture production is the standard production quantity from of vegetable, fruit, medicinal and ornamental plant based on harvested area reported montly/quarterly.*

pada bulan/triwulan laporan.

11. Data Statistik perkebunan merupakan data sekunder yang bersumber dari Dinas Pertanian Kabupaten Kupang.
11. *Data on Estate are secondary data obtained from Agriculture Extention of Kupang Regency.*

<https://kupangkab.bps.go.id>



Sumber/Source : Dinas Pertanian dan Ketahanan Pangan Kabupaten Kupang/Agriculture and Food Security Services of Kupang Regency

Gambar 5.1
Figures

Persentase Populasi Ternak di Kecamatan Amarasi Timur, 2023
Percentage of Livestock Population in Amarasi Timur District, 2023

5.1 TANAMAN PANGAN FOOD CROPS

Tabel 5.1.1 Luas Panen, Produktivitas, dan Produksi Tanaman Pangan Menurut Jenis Tanaman di Kecamatan Amarasi Timur, 2022
Harvested Area, Productivity, and Production by Types of Food Crops in Amarasi Timur District, 2022

Jenis Tanaman <i>Kind of Plant</i>	Luas Panen (ha) <i>Harvested Area (ha)</i>	Produktivitas (ton/ha) <i>Productivity (ton/ha)</i>	Produksi (ton) <i>Production (ton)</i>
(1)	(2)	(3)	(4)
01. Padi Sawah/ <i>Wet land Paddy</i>	135,3	4,5	608,8
02. Padi Ladang/ <i>Dry Land Paddy</i>	0,0	-	-
03. Jagung/ <i>Corn</i>	628,0	4,3	2.700,4
04. Ubi Kayu/ <i>Cassava</i>	75,0	6,3	472,5
05. Ubi Jalar/ <i>Sweet Potato</i>	3,0	3,7	11,1
06. Kacang Tanah/ <i>Peanut</i>	5,0	0,5	2,5
07. Kacang Hijau/ <i>Mung bean</i>	1,0	1,0	1,0
08. Sorgum/ <i>Sorghum</i>	0,0	-	-
Amarasi Timur	847,3	20,3	3.796,3

Catatan/Note: ...

Sumber/Source: Dinas Pertanian dan Ketahanan Pangan Kabupaten Kupang/*Agriculture and Food Security Services of Kupang Regency*

Tabel 5.1.2 Luas Panen, Produktivitas, dan Produksi Tanaman Pangan Menurut Jenis Tanaman di Kecamatan Amarasi Timur, 2023 *Harvested Area, Productivity, and Production by Types of Food Crops in Amarasi Timur District, 2023*

Jenis Tanaman <i>Kind of Plant</i>	Luas Panen (ha) <i>Harvested Area (ha)</i>	Produktivitas (ton/ha) <i>Productivity (ton/ha)</i>	Produksi (ton) <i>Production (ton)</i>
(1)	(2)	(3)	(4)
01. Padi Sawah/ <i>Wet land Paddy</i>	95,0	4,5	427,5
02. Padi Ladang/ <i>Dry Land Paddy</i>	-	-	-
03. Jagung/ <i>Corn</i>	402,5	4,5	1.811,30
04. Ubi Kayu/ <i>Cassava</i>	10,0	6,3	63,0
05. Ubi Jalar/ <i>Sweet Potato</i>	10,0	3,7	37,0
06. Kacang Tanah/ <i>Peanut</i>	-	-	-
07. Kacang Hijau/ <i>Mung bean</i>	-	-	-
08. Sorgum/ <i>Sorghum</i>	-	-	-
Amarasi Timur	517,5	19	2.338,8

Catatan/Note: ...

Sumber/Source: Dinas Pertanian dan Ketahanan Pangan Kabupaten Kupang/*Agriculture and Food Security Services of Kupang Regency*

Tabel
Table 5.1.3

Jumlah Bendungan, Cekdam, Embung dan Tanggul Air Menurut Desa/Kelurahan di Kecamatan Amarasi Timur, 2023
Number of Dams, Barrier Leveies, Retention Basin and Water Leveies by Villages/Subdistrict in Amarasi Timur District, 2023

Desa/Kelurahan Village/Subdistrict	Bendungan dam	Cekdam Barrier Levee	Tanggul Air Water Levee
(1)	(2)	(3)	(5)
Pakubaun	-	-	-
Oebesi	-	8	-
Rabeka	-	-	2
Enoraen	-	-	-
Amarasi Timur	-	8	2

Catatan/Note: ...

Sumber/Source: Masing-masing desa/Each Village

Tabel 5.1.4 Luas Lahan Sawah Menurut Desa/Kelurahan dan Jenis Pengairan di Kecamatan Amarasi Timur (ha), 2022
Table Paddy Field Area by Villages/Subdistrict and Type of Irrigation in Amarasi Timur District (ha), 2022

Desa/Kelurahan Village/Subdistrict	Teknis	½ Teknis	Sederhana	Desa/ Non PU	Tadah Hujan Rainfed
(1)	(2)	(3)	(4)	(5)	(6)
Pakubaun	-	-	-	-	-
Oebesi	-	-	-	-	-
Rabeka	-	-	-	-	-
Enoraen	-	-	-	-	-
Amarasi Timur	-	-	-	-	-

Catatan/Note: ...

Sumber/Source: Masing-masing desa/Each Village

5.2 HORTIKULTURA HORTICULTURE

Tabel 5.2.1 Luas Panen Tanaman Sayuran dan Buah-buahan Semusim Menurut Jenis Tanaman di Kecamatan Amarasi Timur (ha), 2020–2023^x
Harvested Area of Seasonal Vegetables and Fruits by Kind of Plant in Amarasi Timur District (ha), 2020–2023^x

Jenis Tanaman Kind of Plants	2020	2021	2022	2023
(1)	(2)	(3)	(4)	(5)
Sayuran/Vegetables:				
Bawang Merah/Shallots	-	-	-	-
Cabai Besar/TW/Teropong Chili/Big Chili	2	1	2	1
Cabai Keiting Curly Chili	-	-	-	-
Cabai Rawit Chili/Cayenne Pepper	13	17	13	8
Kentang/Potato	-	-	-	-
Kubis/Cabbage	-	-	-	-
Tomat/Tomato	-	5	-	10
Bawang Putih/Garlic	-	-	-	-
Kangkung/Water Spinach	1	-	1	-
Bayam/Spinach	1	-	-	-
Buah–buahan/Fruits:				
Blewah/Blewah
Melon/Melon	-	-	-	...
Semangka/Watermelon	-	4	-	...

Catatan/Note: ...

Sumber/Source: Badan Pusat Statistik, Statistik Pertanian Hortikultura SPH-SBS/BPS-Statistics Indonesia, Agricultural Statistic for Horticulture SPH-SBS

Tabel 5.2.2 **Produksi Tanaman Sayuran dan Buah-buahan Semusim Menurut Jenis Tanaman di Kecamatan Amarasi Timur (kuintal), 2020–2023^x**
Production of Seasonal Vegetables and Fruits by Kind of Plant in Amarasi Timur District (quintal), 2020–2023^x

Jenis Tanaman Kind of Plants	2020	2021	2022	2023
(1)	(2)	(3)	(4)	(5)
Sayuran/Vegetables:				
Bawang Merah/Shallots	-	-	-	-
Cabai Besar/TW/Teropong Chili/Big Chili	45	50	35	305
Cabai Keriting Curly Chili	...	-	-	-
Cabai Rawit Chili/Cayenne Pepper	1.929	1.987	635	1.900
Kentang/Potato	-	-	-	-
Kubis/Cabbage	-	-	-	-
Tomat/Tomato	830	900	10	160
Bawang Putih/Garlic	-	-	-	-
Kangkung/Water Spinach	-	-	11	-
Bayam/Spinach	-	-	20	-
Buah–buahan/Fruits:				
Blewah/Blewah	-
Melon/Melon	-	-	-	...
Semangka/Watermelon	50	600	-	...

Catatan/Note: ...

Sumber/Source: Badan Pusat Statistik, Statistik Pertanian Hortikultura SPH-SBS/BPS-Statistics Indonesia, Agricultural Statistic for Horticulture SPH-SBS

Tabel 5.2.3 Luas Panen Tanaman Biofarmaka Menurut Jenis Tanaman di Kecamatan Amarasi Timur (m²), 2020–2023^x
Table 5.2.3 Harvested Area of Medicinal Plants by Kind of Plant in Amarasi Timur District (m²), 2020–2023^x

Jenis Tanaman Kind of Plants	2020	2021	2022 ^x	2023 ^x
(1)	(2)	(3)	(4)	(5)
Jahe/Ginger	-	-	-	-
Laos/Lengkuas/Galanga	-	-	-	-
Kencur/East Indian Galangal	-	-	-	-
Kunyit/Turmeric	-	-	-	-
Temulawak/Java Turmeric	-	-	-	-
Jeruk Nipis/Lime	...	-	-	-
Serai/Lemongrass	...	-	-	-
Mengkudu/Pace/Indian Mulberry	-	-	-	-
Lempuyung/Zingiber Aromaticum	-	-	-	-
Lidah Buaya/Aloevera	-	-	-	-
Temuireng/Black Turmeric	-	-	-	-

Catatan/Note: ...

Sumber/Source: Badan Pusat Statistik, Statistik Pertanian Hortikultura SPH-TBF/BPS-Statistics Indonesia, Agricultural Statistic for Horticulture SPH-TBF

Tabel 5.2.4 **Produksi Tanaman Biofarmaka Menurut Jenis Tanaman di Kecamatan Amarasi Timur (kg), 2020–2023^x**
Table **Production of Medicinal Plants by Kind of Plant in Amarasi Timur District (kg), 2020–2023^x**

Jenis Tanaman Kind of Plants	2020	2021	2022	2023 ^x
(1)	(2)	(3)	(4)	(5)
Jahe/Ginger	-	-	-	-
Laos/Lengkuas/Galanga	-	-	-	-
Kencur/East Indian Galangal	-	-	-	-
Kunyit/Turmeric	-	-	-	-
Temulawak/Java Turmeric	-	-	-	-
Jeruk Nipis/Lime	...	-	-	-
Serai/Lemongrass	...	-	-	-
Mengkudu/Pace/Indian Mulberry	-	-	-	-
Lempuyung/Zingiber Aromaticum	-	-	-	-
Lidah Buaya/Aloevera	-	-	-	-
Temuireng/Black Turmeric	-	-	-	-

Catatan/Note: ...

Sumber/Source: Badan Pusat Statistik, Statistik Pertanian Hortikultura SPH-TBF/BPS-Statistics Indonesia, Agricultural Statistic for Horticulture SPH-TBF

Tabel 5.2.5 Luas Panen Tanaman Hias Menurut Jenis Tanaman di Kecamatan Amarasi Timur (m²), 2020–2023^x
Table Harvested Area of Ornamental Plants by Kind of Plant in Amarasi Timur District (m²), 2020–2023^x

Jenis Tanaman Kind of Plants	2020	2021	2022	2023 ^x
(1)	(2)	(3)	(4)	(5)
Anggrek Pot/Pot Orchid	...	-	-	-
Anggrek Potong/Cut Orchid	...	-	-	-
Krisan/Chrysantemum	-	-	-	-
Mawar/Rose	-	-	-	-
Sedap Malam/Tuberose	-	-	-	-
Pakis/Leather Leaf Fern	-	-	-	-
Anthurium Bunga/Flamingo Lily Flower	-	-	-	-
Bugenvil	...	-	-	-
Heliconia (Pisang-Pisangan)	-	-	-	-
Melati/Jasmine	-	-	-	-
Palem/Palm	-	-	-	-
Puring	...	-	-	-

Catatan/Note: ...

Sumber/Source: Badan Pusat Statistik, Statistik Pertanian Hortikultura SPH-TH/BPS-Statistics Indonesia, Agricultural Statistik for Horticulture SPH-TH

Tabel 5.2.6 **Produksi Tanaman Hias Menurut Jenis Tanaman di Kecamatan Amarasi Timur (tangkai), 2020–2023^x**
Table **Production of Ornamental Plants by Kind of Plant n Amarasi Timur District (stalks), 2020–2023^x**

Jenis Tanaman <i>Kind of Plants</i>	2020	2021	2022	2023 ^x
(1)	(2)	(3)	(4)	(5)
Anggrek Pot/ <i>Pot Orchid</i>	...	-	-	-
Anggrek Potong/ <i>Cut Orchid</i>	...	-	-	-
Krisan/ <i>Chrysantemum</i>	-	-	-	-
Mawar/ <i>Rose</i>	-	-	-	-
Sedap Malam/ <i>Tuberose</i>	-	-	-	-
Pakis/ <i>Leather Leaf Fern</i>	-	-	-	-
Anthurium Bunga/ <i>Flamingo</i>	-	-	-	-
Lily Flower	-	-	-	-
Bugenvil	...	-	-	-
Heliconia (Pisang-Pisangan)	-	-	-	-
Melati/ <i>Jasmine</i>	-	-	-	-
Palem/ <i>Palm</i>	-	-	-	-
Puring	...	-	-	-

Catatan/Note: ...

Sumber/Source: Badan Pusat Statistik, Statistik Pertanian Hortikultura SPH-TH/BPS-Statistics Indonesia, *Agricultural Statistik for Horticulture SPH-TH*

Tabel
Table 5.2.7

Produksi Buah-Buahan dan Sayuran Tahunan Menurut Jenis Tanaman di Kecamatan Amarasi Timur (kuintal), 2020–2023^x
Production of Annual Fruits and Vegetables by Kind of Plant in Amarasi Timur District (quintal), 2020–2023^x

Jenis Tanaman <i>Kind of Plants</i>	2020	2021	2022	2023 ^x
(1)	(2)	(3)	(4)	(5)
Buah–Buahan/Fruits:				
Mangga/ <i>Mango</i>	189	185	755	-
Durian/ <i>Durian</i>	-	-	-	-
Jeruk Siam/ <i>Keprok/Orange/Tangerine</i>	-	-	-	-
Pisang/ <i>Banana</i>	3.583	552	1.806	30
Pepaya/ <i>Papaya</i>	6.850	2.113	2.380	20
Salak/ <i>Snakefruit</i>	-	-	-	-
Alpukat/ <i>Avocado</i>	-	-	-	-
Nangka/ <i>Cempedak/Jackfruit</i>	649	555	1.255	-
Sawo/ <i>Sapodilla</i>	-	-	-	-
Sirsak/ <i>Soursop</i>	-	-	10	-
Belimbing/ <i>Star Fruit</i>	-	-	-	-
Jambu Biji/ <i>Guava</i>	126	119	200	-
Jambu Air/ <i>Water Apple</i>	-	-	-	-
Nenas/ <i>Pineapple</i>	-	-	-	-
Sukun/ <i>Breadfruit</i>	-	-	-	-
Buah Naga/ <i>Dragon Fruit</i>	...	-	-	-

Catatan/Note: ...

Sumber/Source: Badan Pusat Statistik, Statistik Pertanian Hortikultura SPH-BST/BPS-Statistics Indonesia, Agricultural Statistic for Horticulture SPH-BST

5.3 PERKEBUNAN ESTATE CROPS

Tabel 5.3.1 Luas Area Tanaman Perkebunan Menurut Jenis Tanaman di Kecamatan Amarasi Timur (ha), 2022 dan 2023
Table *Planted Area of Estate Crops by Type of Crops in Amarasi Timur District (ha), 2022 dan 2023*

Jenis Tanaman <i>Kind of Plants</i>	2022	2023
(1)	(2)	(3)
Kelapa/ <i>Coconut</i>	1.525,0	1.464,0
Kopi/ <i>Coffee</i>	3,0	3,0
Kakao/ <i>Cocoa</i>	-	-
Tembakau/ <i>Tobacco</i>	10,0	10,0
Jambu Mete/ <i>Cashew</i>	187,0	192,0
Pinang/ <i>Betel Nut</i>	23,0	23,0
Pala/ <i>Nutmeg</i>	-	-
Kapuk/ <i>Kapok</i>	220,0	166,0

Catatan/*Note*: ...

Sumber/*Source*: Dinas Pertanian dan Ketahanan Pangan Kabupaten Kupang/*Agriculture and Food Security Services of Kupang Regency*

Tabel 5.3.2 **Produksi Perkebunan Menurut Jenis Tanaman di Kecamatan Amarasi Timur (ton), 2022-2023**
Table **Production of Estate by Type of Crops in Amarasi Timur District (ton), 2022-2023**

Jenis Tanaman Kind of Plants	2022	2023
(1)	(2)	(3)
Kelapa/Coconut	574,00	574,00
Kopi/Coffee	0,50	0,50
Kakao/Cocoa	-	-
Tembakau/Tobacco	5,00	5,00
Jambu Mete/Cashew	25,00	35,00
Pinang/Betel Nut	48,00	48,00
Pala/Nutmeg	-	-
Kapuk/Kapok	49,00	49,00

Catatan/Note: ...

Sumber/Source: Dinas Pertanian dan Ketahanan Pangan Kabupaten Kupang/Agriculture and Food Security Services of Kupang Regency

5.4 KEHUTANAN FORESTRY

Tabel 5.4.1 Luas Kawasan Hutan Menurut Desa/Kelurahan dan Jenis Penguasaan Hutan di Kecamatan Amarasi Timur (ha), 2022
Forest Area by Village/Subdistrict and Type of Forest Mastery in Amarasi Timur District (ha), 2022

Desa/Kelurahan <i>Village/Subdistrict</i>	Hutan Negara/Lindung <i>Protection Forest</i>	Hutan Rakyat <i>Community Forest</i>
(1)	(2)	(3)
Pakubaun
Oebesi
Rabeka
Enoraen
Amarasi Timur

Catatan/Note: ...

Sumber/Source: Masing-masing desa dan kelurahan/Each Villages and subdistrict

Tabel 5.4.2 **Produksi Hasil Hutan di Kecamatan Amarasi Timur, 2022**
Table **Forest Production in Amarasi Timur District, 2022**

Jenis Hasil Hutan <i>Type of Forest Production</i>		Satuan <i>Unit</i>	Produksi <i>Production</i>
(1)		(2)	(3)
01.	Arang/ <i>Charcoal</i>	kg	...
02.	Bambu/ <i>Bamboo</i>	batang/ <i>stem</i>	...
03.	Kayu Bakar/ <i>Firewood</i>	m ³	...
04.	Kayu Gelondongan/ <i>Wooden Log</i>	m ³	...
05.	Kayu Jati/ <i>Teak Wood</i>	m ³	...
06.	Rotan/ <i>Rattan</i>	m ³	...
07.	Kayu R Bulat	m ³	...
08.	Kayu Kuning	m ³	...
09.	Kayu Merah	m ³	...
10.	Balok Tuak	m ³	...
11.	Bebak Gwang	lembar/ <i>leaf</i>	...
12.	Daun Gwang	lembar/ <i>leaf</i>	...
13.	Asam/ <i>Tamarind</i>	ton	...
14.	Madu/ <i>Honey</i>	liter	...
Amarasi Timur			

Catatan/Note: ...

Sumber/Source: Masing-masing desa dan kelurahan/Each Villages and subdistrict

5.5 PETERNAKAN LIVESTOCK

Tabel 5.5.1 Populasi Ternak Besar Menurut Jenis Ternak di Kecamatan Amarasi Timur, 2023
Big Livestock Population by Kind of Livestock in Amarasi Timur District, 2023

Ternak Besar Big Livestock	Jumlah Total
(1)	(2)
Sapi/ Cow	12.073
Kerbau/ Buffalo	-
Kuda/ Horse	27
Jumlah/Total	12.100

Catatan/Note: ...

Sumber/Source: Dinas Peternakan Kabupaten Kupang/Livestock Service of Kupang Regency

Tabel 5.5.2 Populasi Ternak Kecil Menurut Jenis Ternak di Kecamatan Amarasi Timur, 2023
Table *Small Livestock Population by Kind of Livestock in Amarasi Timur District, 2023*

Ternak Kecil <i>Small Livestock</i>	Jumlah <i>Total</i>
(1)	(2)
Kambing/ <i>Goat</i>	6.354
Domba/ <i>Sheep</i>	4
Babi/ <i>Pig</i>	17.265
Jumlah/Total	23.623

Catatan/Note: ...

Sumber/Source: Dinas Peternakan Kabupaten Kupang/Livestock Service of Kupang Regency

Tabel 5.5.3 **Populasi Ternak Unggas Menurut Jenis Unggas di Kecamatan Amarasi Timur, 2023**
Table **Poultry Population by Kind of Poultry in Amarasi Timur District, 2023**

Ternak Unggas Poultry	Jumlah Total
(1)	(2)
Ayam Buras/ Non Broiler Chicken	25.386
Ayam Petelur/ Egg Laying Hen	-
Ayam Pedaging/ Broiler Chicken	200
Itik	-
Bebek/ Duck	15
Burung Puyuh/ Quail	-
Jumlah/Total	25.601

Catatan/Note: ...

Sumber/Source: Dinas Peternakan Kabupaten Kupang/Livestock Service of Kupang Regency

5.6 PERIKANAN FISHERY

Tabel 5.6.1 Produksi Perikanan Laut Menurut Jenis Ikan di Kecamatan Amarasi Timur (ton), 2023
Table Marine Fishery Production by Kind of Fish in Amarasi Timur District (ton), 2023

Jenis Ikan Kind of Fish		Produksi (ton) Production (ton)
(1)		(2)
01.	Tuna/ <i>Tuna</i>	-
02.	Cakalang/ <i>Skipjack Tuna</i>	63,02
03.	Tembang/ <i>Sardinella</i>	3,12
04.	Tenggiri/ <i>Spanish Meckerel</i>	0,37
05.	Kembung/ <i>Chub Mackerel</i>	-
06.	Selar/ <i>Yellowstripe Scad</i>	-
07.	Tongkol/ <i>Eastern Little Tuna</i>	52,25
08.	Teri/ <i>Anchovy</i>	-
09.	Bluestrip	-
10.	Parang-parang	-
11.	Layang/ <i>Mackerel Scad</i>	40,4
12.	Nipi	10,10
13.	Peperak	10,10
14.	Bawal/ <i>Pomfret</i>	1,04
15.	Kerapu/ <i>Grouper</i>	0,62
16.	Kakap/ <i>Snapper</i>	0,61
17.	Gergaheng	1,91
18.	Cendro	-
19.	Ikan Terbang/ <i>Flying Fish</i>	8,03

Lanjutan Tabel 5.6.1/Continued Table 5.6.1

Jenis Ikan <i>Kind of Fish</i>		Produksi (ton) <i>Production (ton)</i>
(1)		(2)
20.	Gerot-Gerot	0,51
21.	Gajih	0,14
22.	Japuh	0,06
23.	Lencam	10,42
24.	Pinjalo	...
25.	Kurisi	...
26.	Baronang	...
Jumlah/Total		202,7

Catatan/Note: ...

Sumber/Source: Dinas Perikanan Kabupaten Kupang/ *Fishery Services of Kupang Regency*

Tabel 5.6.2 **Produksi Laut Non Ikan Menurut Jenisnya di Kecamatan Amarasi Timur (ton), 2023**
Table **Marine Non-Fish Production by Kind Non-Fish in Amarasi Timur District (ton), 2023**

Jenis Non Ikan Kind of Non-Fish		Produksi (ton) Production (ton)
(1)		(2)
01.	Udang Halus/ <i>Fine Shrimp</i>	1,24
02.	Udang Windu/ <i>Tiger Prawn</i>	0,93
03.	Udang Putih/ <i>white shrimp</i>	1,76
04.	Lobster/ <i>Lobster</i>	-
05.	Kepiting/ <i>Crab</i>	1,93
06.	Kerang/ <i>Clam</i>	-
07.	Remis/ <i>mussel</i>	-
08.	Teripang/ <i>Sea cucumber</i>	-
09.	Cumi-cumi/ <i>Squid</i>	-
Jumlah/Total		5,86

Catatan/Note: ...

Sumber/Source: Dinas Perikanan Kabupaten Kupang/ *Fishery Services of Kupang Regency*

Tabel 5.6.3 **Produksi Budidaya Ikan Tawar, Laut, dan Payau Menurut Jenisnya di Kecamatan Amarasi Timur (ton), 2023**
Production of Freshwater, Marine, and Brackfish by Type in Amarasi Timur District (ton), 2023

Tempat Pembudidayaan <i>Farming Place</i>		Produksi (ton) <i>Production (ton)</i>
(1)		(2)
Tawar/ <i>Bargain</i>	Kolam/ <i>Pool</i>	1,4
Payau/ <i>Brackish</i>	Garam/ <i>Salt</i>	-
	Bandeng/ <i>Milkfish</i>	-
Laut/ <i>Sea</i>	Rumput Laut/ <i>Seaweed¹</i>	-
	KJA	-
Jumlah/Total		1,4

Catatan/Note: ¹Rumput laut basah/ *Wet seaweed*

Sumber/Source: Dinas Perikanan Kabupaten Kupang/ *Fishery Service of Kupang Regency*

Tabel 5.6.4 Jumlah Nelayan Menurut Status Kerja di Kecamatan Amarasi Timur, 2023
Table *Number of Fisherman by Work Status in Amarasi Timur District, 2023*

Nelayan Fisherman	Jumlah Total
(1)	(2)
Nelayan Penuh	-
Nelayan Sambilan Penuh	117
Nelayan Sambilan Tambahan	94
Jumlah/Total	211

Catatan/Note: ...

Sumber/Source: Dinas Perikanan Kabupaten Kupang/*Fishery Service of Kupang Regency*

Tabel
Table 5.6.5

**Jumlah Perahu/Kapal Penangkap Ikan Menurut Jenisnya
di Kecamatan Amarasi Timur, 2023**
**Number of Marine Fishing Boats by Type of Boats in Amarasi
Timur District, 2023**

Jenis Perahu <i>Type of Boats</i>		Jumlah <i>Total</i>
(1)		(2)
01.	Perahu tanpa motor/ <i>Non-Motorized Boat</i>	
	Jukung/ <i>Dugout Boat</i>	10
	Kecil/ <i>Small</i>	-
	Sedang/ <i>Medium</i>	3
	Besar/ <i>Large</i>	-
02.	Perahu Bermotor/ <i>Motorized Boat</i>	
	Ketinting/ <i>Ketinting</i>	12
	Tempel/ <i>Outboard Engine</i>	-
03.	Kapal Motor/ <i>Inboard Engine Boat</i>	
	GT 0,5-5	1
	GT 5-10	-
Jumlah/Total		26

Catatan/Note: ...

Sumber/Source: Dinas Perikanan Kabupaten Kupang/*Fishery Service of Kupang Regency*

Tabel 5.6.6 Jumlah Alat Penangkapan Ikan Laut Menurut Jenis Alat di Kecamatan Amarasi Timur, 2023
Table *Number of Marine Fishing Gear by Type of Fishing Gear in Amarasi Timur District, 2023*

Jenis Alat Penangkapan Ikan <i>Type of Fishing Gear</i>		Jumlah <i>Total</i>
(1)		(2)
01.	Bagan/ <i>Lift Net</i>	-
02.	Pukat Cincin/ <i>purse seine</i>	-
03.	Jala Buang/ <i>Casting Net</i>	-
04.	Sero Sapulidi/ <i>Guiding Barriers</i>	-
05.	Pancing Tonda/ <i>Troll Lines</i>	-
06.	Rawai/ <i>Long Line</i>	-
07.	Jaring Insang/ <i>Gill net</i>	35
08.	Pancing Lainnya/ <i>Others</i>	5
Jumlah/Total		40

Catatan/Note: ...

Sumber/Source: Dinas Perikanan Kabupaten Kupang/*Fishery Service of Kupang Regency*

Tabel 5.6.7 Jumlah Rumah Tangga Pembudidaya Ikan Air Tawar, Laut, dan Payau Menurut Jenisnya di Kecamatan Amarasi Timur, 2023
Number of Freshwater, Marine, and Brackish Farming Households by Type in Amarasi Timur District, 2023

Tempat Pembudidayaan Farming Place		Produksi (ton) Production (ton)
(1)		(2)
Tawar/ Bargain	Kolam/ Pool	2
Unit Pembenihan Rakyat		-
Payau/ Brackish	Tambak/ Pond	-
Laut/ Sea	Rumput Laut/ Seaweed	-
	KJA	-
Jumlah/Total		2

Catatan/Note: Rumput laut basah/ Wet seaweed

Sumber/Source: Dinas Perikanan Kabupaten Kupang/ Fishery Service of Kupang Regency

INDUSTRI DAN ENERGI

INDUSTRY AND ENERGY

6



PENJELASAN TEKNIS

1. Perusahaan atau usaha industri adalah suatu unit (kesatuan) usaha yang melakukan kegiatan ekonomi, bertujuan menghasilkan barang atau jasa, terletak pada suatu bangunan atau lokasi tertentu, dan mempunyai catatan administrasi tersendiri mengenai produksi dan struktur biaya serta ada seorang atau lebih yang bertanggung jawab atas usaha tersebut.

TECHNICAL NOTES

1. *A company or industrial business is a business unit that carries out economic activities, aims to produce goods or services, is located in a certain building or location, and has its own administrative record regarding production and cost structure and there is one or more people who are responsible for the business.*



Sumber/Source : Masing-masing Desa/Each Village

Gambar 6.1
Figures

Jumlah Menara Telepon seluler Menurut Desa/Kelurahan di Kecamatan Amarasi Timur, 2023

Number of Base Transceiver Station (BTS) in Amarasi Timur District, 2023

6.1 PARIWISATA TOURISM

Tabel 6.1.1 Jumlah Sarana Akomodasi Menurut Desa/Kelurahan dan Jenis Akomodasi di Kecamatan Amarasi Timur, 2023
Number of Accomodation Facilities by Villages/Subdistrict and Type of Accomodation in Amarasi Timur District, 2023

Desa/Kelurahan <i>Village/Subdistrict</i>	Hotel <i>Hotel</i>	Penginapan <i>Inn</i>
(1)	(2)	(3)
Pakubaun	-	-
Oebesi	-	-
Rabeka	-	-
Enoraen	-	-
Amarasi Timur	-	-

Catatan/Note: ...

Sumber/Source: Masing-masing desa dan kelurahan/*Each Villages and subdistrict*

6.2 TRANSPORTASI TRANSPORTATION

Tabel 6.2.1 Prasarana dan Sarana Transportasi Antar desa/Kelurahan Menurut Desa/Kelurahan di Kecamatan Amarasi Timur, 2022
Inter-Villages/Subdistrict Transportation Infrastructure and Facilities by Villages/Subdistrict in Amarasi Timur District, 2022

Desa/Kelurahan <i>Village/Subdistrict</i>	Jenis Prasarana Transportasi <i>Type of Transportation Infrastructure</i>	Keberadaan Angkutan Umum <i>Availability of Public Transportation</i>
(1)	(2)	(3)
Pakubaun
Oebesi
Rabeka
Enoraen

Lanjutan Tabel/*Continued Table* 6.2.1

Desa/Kelurahan Village/Kelurahan	Jenis Permukaan Jalan Darat Terluas Type of The Widest Road Surface	Dapat Dilalui Kendaraan Bermotor Roda 4 atau Lebih Passable by Vehicle with 4 or more Wheels
(1)	(4)	(5)
Pakubaun
Oebesi
Rabeka
Enoraen

Catatan/Note: ...

Sumber/Source: Masing-masing desa dan kelurahan/*Each Villages and subdistrict*

6.3 KOMUNIKASI COMMUNICATION

Tabel 6.3.1 Keberadaan Kantor Pos/Pos Pembantu/Rumah Pos, Pos Keliling, dan Perusahaan/Agen Jasa Ekspedisi Swasta Menurut Desa/Kelurahan di Kecamatan Amarasi Timur, 2022
Number of Post Office/Subsidiary of Post Office, Mobile Portal Service, Private Expedition Service Company by Villages/Subdistrict in Amarasi Timur District, 2022

Desa/Kelurahan <i>Village/Kelurahan</i>	Kantor Pos/Pos Pembantu/Rumah Pos <i>Post Office/Subsidiary of Post Office</i>	Pos Keliling <i>Mobile Portal Service</i>	Perusahaan/Agen Jasa Ekspedisi Swasta <i>Private Expedition Service Company</i>
(1)	(2)	(3)	(4)
Pakubaun	Tidak Ada	Tidak Ada	Tidak Ada
Oebesi	Tidak Ada	Tidak Ada	Tidak Ada
Rabeka	Tidak Ada	Tidak Ada	Tidak Ada
Enoraen	Tidak Ada	Tidak Ada	Tidak Ada
Amarasi Timur	Tidak Ada	Tidak Ada	Tidak Ada

Catatan/Note: ...

Sumber/Source: Masing-masing desa dan kelurahan/*Each Villages and subdistrict*

Tabel
Table 6.3.2

Jumlah Menara Telepon seluler dan Operator Layanan Komunikasi Telepon Seluler Menurut Desa/Kelurahan di Kecamatan Amarasi Timur, 2023
Number of Base Transceiver Station (BTS) and Cellular Phone Communication Service Operators by Villages/ Subdistrict in Amarasi Timur District, 2023

Desa/Kelurahan Village/Kelurahan	Jumlah Menara Telepon seluler Number of Base Transceiver Station (BTS)	Jumlah Operator Layanan Komunikasi Telepon Seluler Cellular Phone Communication Service Operators
(1)	(2)	(3)
Pakubaun	-	1
Oebesi	2	-
Rabeka	3	2
Enoraen	-	1
Amarasi Timur	5	4

Catatan/Note: ...

Sumber/Source: Masing-masing desa dan kelurahan/Each Villages and subdistrict

Tabel
Table 6.3.3

Kekuatan Sinyal Telepon Seluler dan Jenis Sinyal Internet Telepon Seluler Menurut Desa/Kelurahan di Kecamatan Amarasi Timur, 2022
The Strenght of Celular Phone Signal by Villages/Subdistrict in Amarasi Timur District, 2022

Desa/Kelurahan Village/Kelurahan	Kekuatan Sinyal Telepon Seluler <i>The Strenght of Celular Phone Signal</i>	Jenis Sinyal Internet Telepon Seluler <i>Type of Celular Phone Signal</i>
(1)	(2)	(3)
Pakubaun	Sangat Kuat	4G/LTE
Oebesi	Sangat Kuat	4G/LTE
Rabeka	Sangat Kuat	4G/LTE
Enoraen	Sangat Kuat	4G/LTE

Catatan/Note: ...

Sumber/Source: Masing-masing desa dan kelurahan/Each Villages and subdistrict

PERDAGANGAN

TRADE

7



PENJELASAN TEKNIS**TECHNICAL NOTES**

1. Usaha penyediaan akomodasi adalah usaha yang menyediakan pelayanan penginapan yang dapat dilengkapi dengan pelayanan pariwisata lainnya. Usaha penyedia akomodasi dapat berupa hotel, vila, pondok wisata, bumi perkemahan, persinggahan karavan, dan akomodasi lainnya yang digunakan untuk tujuan pariwisata.

1. *The business of providing accomodation is a business that provides specialty service that can be equipped with other tourism service. it includes hotel, villa, cottage, camping, caravan stop, and other accomodation that are used for tourism purposes.*



Sumber/Source : Masing-masing desa dan kelurahan/Each Villages and subdistrict

Gambar 7.1
Figures

Jumlah Kios/Toko dan Tenaga Kerja Menurut Desa di Kecamatan Amarasi Timur, 2023

Number of Tall/Shop by Villages in Amarasi Timur District, 2023

Tabel 7.1
Table

Banyaknya Sarana Lembaga Keuangan Bank Menurut Desa/Kelurahan dan Jenis Bank di Kecamatan Amarasi Timur, 2023
Number of Bank by Villages/Subdistrict and Type of Bank in Amarasi Timur District, 2023

Desa/Kelurahan Village/Subdistrict	Bank Umum Pemerintah Government Bank	Bank Umum Swasta Private Bank	Bank Perkreditan Rakyat (BPR) Rural Bank
(1)	(2)	(3)	(4)
Pakubaun	-	-	-
Oebesi	-	-	-
Rabeka	-	-	-
Enoraen	-	-	-
Amarasi Timur	-	-	-

Catatan/Note: ...

Sumber/Source: Masing-masing desa dan kelurahan/Each Villages and subdistrict

7.2 KOPERASI COOPERATIVE

Tabel 7.2.1 Banyaknya Koperasi Aktif Menurut Desa/Kelurahan dan Jenis Koperasi di Kecamatan Amarasi Timur, 2023
Number of Cooperative by Villages/Subdistrict and Type of Cooperative in Amarasi Timur District, 2023

Desa/Kelurahan Village/Subdistrict	Koperasi Unit Desa (KUD) Village Cooperative Unit	Koperasi Industri Kecil dan Kerajinan Rakyat (Kopinkra) Small Industry and Citizen Handicraft Cooperative
(1)	(2)	(3)
Pakubaun	-	-
Oebesi	-	-
Rabeka	-	-
Enoraen	-	-
Amarasi Timur	-	-

Lanjutan Tabel/*Continued Table 7.2.1*

Desa/Kelurahan Village/Subdistrict	Koperasi Simpan Pinjam (Kospin) Savings and Loan Cooperative	Koperasi Lainnya Other Cooperative
(1)	(4)	(5)
Pakubaun	-	-
Oebesi	1	-
Rabeka	-	-
Enoraen	-	-
Amarasi Timur	1	-

Catatan/Note: ...

Sumber/Source: Masing-masing desa dan kelurahan/*Each Villages and subdistrict*

7.3 PERDAGANGAN TRADE

Tabel 7.3.1 Banyaknya Sarana Perdagangan Menurut Desa/Kelurahan dan Jenis Sarana Perdagangan di Kecamatan Amarasi Timur, 2023
Number of Trade Facilities by Villages/Subdistrict and Type of Trade Facilities in Amarasi Timur District, 2023

Desa/Kelurahan <i>Village/Subdistrict</i>	Kelompok Pertokoan <i>Shopping Complexs</i>	Pasar dengan Bangunan Permanen <i>Markets in Permanent Building</i>	Pasar dengan Bangunan Semi Permanen <i>Market in Semi Permanent Building</i>
(1)	(2)	(3)	(4)
Pakubaun	-	-	-
Oebesi	-	1	-
Rabeka	-	-	-
Enoraen	-	-	-
Amarasi Timur	-	1	-

Lanjutan Tabel/*Continued Table 7.3.1*

Desa/Kelurahan Village/Subdistrict	Pasar tanpa Bangunan Market without Permanent Building	Mini Market/Swalayan/ Supermarket Mini Market/Swalayan/ Supermarket
(1)	(5)	(6)
Pakubaun	-	-
Oebesi	-	-
Rabeka	-	-
Enoraen	-	-
Amarasi Timur	-	-

Catatan/Note: ...

Sumber/Source: Masing-masing desa dan kelurahan/*Each Villages and subdistrict*

Tabel 7.3.2 Jumlah Pasar Harian dan Mingguan Menurut Desa/
Table Kelurahan di Kecamatan Amarasi Timur, 2023
*Number of Daily Markets and Weekly Markets by Villages/
 Subdistrict in Amarasi Timur District, 2023*

Desa/Kelurahan Village/Subdistrict	Pasar Harian Daily Market	Pasar Mingguan Weekly Market	Keterangan Description
(1)	(2)	(3)	(4)
Pakubaun	-	-	-
Oebesi	-	1	-
Rabeka	-	-	-
Enoraen	-	-	-
Amarasi Timur	-	1	-

Catatan/Note: ...

Sumber/Source: Masing-masing desa dan kelurahan/Each Villages and subdistrict

Tabel
Table 7.3.3

**Jumlah Rumah Makan dan Tenaga Kerja Menurut Desa/
Kelurahan di Kecamatan Amarasi Timur, 2023**
*Number of Restaurants and Workers by Villages/Subdistrict
in Amarasi Timur District, 2023*

Desa/Kelurahan Village/Subdistrict	Rumah Makan Restaurant	Tenaga Kerja Worker
(1)	(2)	(3)
Pakubaun	-	-
Oebesi	-	-
Rabeka	-	-
Enoraen	-	-
Amarasi Timur	-	-

Catatan/Note: ...

Sumber/Source: Masing-masing desa dan kelurahan/Each Villages and subdistrict

Tabel 7.3.4 Jumlah Kios/Toko dan Tenaga Kerja Menurut Desa di Kecamatan Amarasi Timur, 2023
Table *Number of Tall/Shop by Villages in Amarasi Timur District, 2023*

Desa/Kelurahan Village/Subdistrict	Jumlah Usaha Number of Businesses	Jumlah Tenaga Kerja Number of Workers
(1)	(2)	(3)
Pakubaun	34	-
Oebesi	30	30
Rabeka	22	-
Enoraen	13	13
Amarasi Timur	99	43

Tabel 7.3.5
Table

**Jumlah Usaha Jasa Perseorangan Menurut Desa/
Kelurahan dan Jenis Usaha di Kecamatan Amarasi Timur,
2023**
*Number of Individual Service Business by Villages/
Subdistrict and Kind of Business in Amarasi Timur District,
2023*

Desa/Kelurahan Village/Subdistrict	Persewaan Alat Tool Rental	Bengkel Mobil Service Station	Bengkel Motor Bike Shop	Tambal Ban & Isi Angin Tire Repair
(1)	(2)	(3)	(4)	(5)
Pakubaun	-	-	3	6
Oebesi	-	-	5	7
Rabeka	-	-	1	3
Enoraen	-	-	-	5
Jumlah/Total	-	-	9	21

Lanjutan Tabel/*Continued Table 7.3.5*

Desa/Kelurahan Village/Subdistrict	Penjahit Tailor	Pangkas Rambut Haircut	Salon Kecantikan Beauty Salon	Fotocopy Photocopy	Tukang Foto Photographer
(1)	(6)	(7)	(8)	(9)	(10)
Pakubaun	4	6	-	-	4
Oebesi	7	-	4	3	-
Rabeka	3	2	-	-	-
Enoraen	5	4	-	-	-
Jumlah/Total	19	12	4	3	4

Lanjutan Tabel/*Continued Table* 7.3.5

Desa/Kelurahan Village/Subdistrict	Industri Kopra	Penggilingan Padi Rice Milling	Meubel Furniture	Lainnya Others
(1)	(11)	(12)	(13)	(14)
Pakubaun	-	-	-	-
Oebesi	-	-	-	-
Rabeka	-	-	-	-
Enoraen	-	-	-	-
Jumlah/Total	-	-	-	-

Catatan/Note: ...

Sumber/Source: Masing-masing desa dan kelurahan/*Each Villages and subdistrict*

<https://kupangkab.bps.go.id>

DAFTAR PUSTAKA/BIBLIOGRAPHY

- Badan Pusat Statistik. 2021. *Buku 3 : Konsep dan Definisi Podes 2021*. Jakarta: Badan Pusat Statistik.
- Direktorat Jenderal Hortikultura & Badan Pusat Statistik. 2022. *Pedoman Statistik Pertanian Hortikultura (SPH)*. Jakarta: Kementerian Pertanian.
- Direktorat Statistik Ketahanan Sosial. 2021. *Buku 3: Konsep dan Definisi Podes 2021*. Jakarta: Badan Pusat Statistik.
- Keputusan Kepala Badan Pusat Statistik Nomor 6 Tahun 2022 tentang Penyelenggaraan Statistik Dasar.

<https://kupangkab.bps.go.id>

ST 2023
SENSUS PERTANIAN

BerAKHLAK
Berorientasi Pelayanan Akuntabel Kompeten
Harmonis Loyal Adaptif Kolaboratif

**#bangga
melayani
bangsa**

DATA

MENCERDASKAN BANGSA

Enlighten The Nation



**BADAN PUSAT STATISTIK
KABUPATEN KUPANG
BPS-STATISTICS KUPANG REGENCY**

Jl. Timor Raya Km.36, Oelamasi
Telp.: - Fax.: -

Homepage: <http://kupangkab.bps.go.id>, E-mail: bps5303@bps.go.id

ISSN 2807-503X

