



Katalog : 1102001.5105020

Kecamatan BANJARANGKAN DALAM ANGKA 2021



**BADAN PUSAT STATISTIK
KABUPATEN KLUNGKUNG**

Kecamatan
BANJARANGKAN DALAM ANGKA
2021



Kecamatan Banjarangkan Dalam Angka 2021

ISSN : 2477-7684

No. Publikasi : 51050.2107

Katalog BPS : 1102001.5105021

Ukuran Buku : 21 cm x 14,8 cm

Jumlah Halaman : xx + 153

Naskah :

Koordinator Statistik Kecamatan Banjarangkan

Gambar Kulit :

Seksi Integrasi Pengolahan dan Diseminasi Statistik

Ilustrasi Kover :

Patung Gajah Goa Jepang

Diterbitkan oleh :

©Badan Pusat Statistik Kabupaten Klungkung

Dicetak oleh :

Badan Pusat Statistik Kabupaten Klungkung

Dilarang mengumumkan, mendistribusikan, mengomunikasikan, dan/atau menggandakan sebagian atau seluruh buku ini untuk tujuan komersil tanpa izin tertulis dari Badan Pusat Statistik

Peta Wilayah Kecamatan Banjarangkan



KEPALA BPS KABUPATEN KLUNGKUNG



Ir. Ni Putu Minarni S., M.M.A.



Kata Pengantar

“Kecamatan Banjarangkan Dalam Angka 2021” merupakan seri publikasi lanjutan dari publikasi sejenis sebelumnya. Publikasi ini menyajikan hasil kompilasi data statistik dari berbagai bidang kegiatan, yang menggambarkan keadaan geografis serta berbagai karakteristik sosial ekonomi penduduk Kecamatan Banjarangkan tahun 2020.

Kepada semua pihak, baik instansi Pemerintah maupun Swasta yang terlibat langsung maupun tidak langsung dalam penerbitan publikasi ini disampaikan penghargaan dan terima kasih yang sebesar-besarnya.

Walaupun publikasi ini telah disiapkan sebaik-baiknya, namun masih banyak kekurangan dan kesalahan yang mungkin terjadi. Oleh karena itu tanggapan dan saran untuk perbaikan selanjutnya sangat diharapkan, dan semoga buku ini memberi manfaat bagi pemakai data.

Semarapura, September 2021
Kepala BPS Kabupaten Klungkung

Ir. Ni Putu Minarni S., M.M.A.

Daftar Isi

Kata Pengantar	vii
Daftar Isi	ix
Daftar Tabel	xi
Daftar Gambar	xv
Penjelasan Umum	xvii
1. Geografi	1
2. Pemerintahan	11
3. Kependudukan	25
4. Sosial	31
4.1 Pendidikan	34
4.2 Kesehatan	36
4.3 Peradilan	37
5. Pertanian	87
6. Industri, Penggalan, dan Jasa-jasa	119
7. Perdagangan	133
8. Hotel, Pariwisata, Transportasi, Komunikasi	139
9. Keuangan	147

Daftar Tabel

	Halaman
1 GEOGRAFI	
1.1 Letak Daerah dan Klasifikasi Desa di Kecamatan Banjarangkan, 2020	7
1.2 Letak Wilayah Menurut Jenis Penggunaan Tanah dan Desa di Kecamatan Banjarangkan, 2020	8
2 PEMERINTAHAN	
2.1 Jumlah Desa Adat, Dusun, dan Pamong Desa Menurut Desa di Kecamatan Banjarangkan, 2020	16
2.2 Banyaknya Pos Keamanan dan Jumlah Personilnya Menurut Desa di Kecamatan Banjarangkan, 2020	17
2.3 Sarana Perekonomian Pasar Menurut Jenis Pasar per Desa di Kecamatan Banjarangkan, 2020	18
2.4 Jumlah Kios dan Los dalam Pasar serta Jumlah Pedagang di Kecamatan Banjarangkan, 2020	19
2.5 Jumlah Rumah Makan/Warung dan Art Shop Menurut Desa di Kecamatan Banjarangkan, 2020	20
2.6 Sarana Bank dan Lembaga Keuangan Lainnya Menurut Desa di Kecamatan Banjarangkan, 2020	21
2.7 Jumlah Koperasi Menurut Desa di Kecamatan Banjarangkan, 2020..	22
2.8 Jumlah Koperasi Menurut Jenis Usaha dan Desa di Kecamatan Banjarangkan, 2020	23
3 KEPENDUDUKAN	
3.1 Jumlah Penduduk Hasil SP 2010 dan SP 2020 di Kecamatan Banjarangkan	29
3.2 Jumlah Penduduk Hasil SP 2020 Menurut Kelompok Umur dan Jenis Kelamin di Kecamatan Banjarangkan	30
4 SOSIAL	
4.1 Pendidikan	
4.1.1 Banyaknya Sekolah Menurut Jenisnya per Desa di Kecamatan Banjarangkan, 2020	38
4.1.2 Banyaknya Guru/Dosen Menurut Desa dan Tempat Mengajar di Kecamatan Banjarangkan, 2020	39
4.1.3 Banyaknya Murid Taman Kanak-kanak Menurut Desa dan Jenis Kelamin di Kecamatan Banjarangkan, 2020	40

4.1.4	Banyaknya Murid Sekolah Dasar Menurut Desa dan Jenis Kelamin di Kecamatan Banjarangkan, 2020	41
4.1.5	Banyaknya Murid Sekolah Menengah Pertama Menurut Desa dan Jenis Kelamin di Kecamatan Banjarangkan, 2020	42
4.1.6	Banyaknya Murid Sekolah Menengah Atas Menurut Desa dan Jenis Kelamin di Kecamatan Banjarangkan, 2020	43
4.1.7	Banyaknya Murid Sasaran Didik dalam Kepramukaan Menurut Desa dan Jenisnya di Kecamatan Banjarangkan, 2020	44
4.1.8	Banyaknya Gugus Depan Sumber Didik dalam Kepramukaan Menurut Desa dan Jenisnya di Kecamatan Banjarangkan, 2020	45
4.1.9	Banyaknya Sekolah Dasar (SD) Menurut Desa/Kelurahan di Kecamatan Banjarangkan, 2020	46
4.1.10	Banyaknya Madrasah Ibtidaiyah (MI) Menurut Desa/Kelurahan di Kecamatan Banjarangkan, 2020	47
4.1.11	Banyaknya Sekolah Menengah Pertama (SMP) Menurut Desa/Kelurahan di Kecamatan Banjarangkan, 2020	48
4.1.12	Banyaknya Madrasah Tsanawiyah (MTs) Menurut Desa/Kelurahan di Kecamatan Banjarangkan, 2020	49
4.1.13	Banyaknya Sekolah Menengah Atas (SMA) Menurut Desa/Kelurahan di Kecamatan Banjarangkan, 2020	50
4.1.14	Banyaknya Madrasah Aliyah (MA) Menurut Desa/Kelurahan di Kecamatan Banjarangkan, 2020	51
4.1.15	Banyaknya Sekolah Menengah Kejuruan (SMK) Menurut Desa/Kelurahan di Kecamatan Banjarangkan, 2020	52
4.1.16	Banyaknya Akademi/Perguruan Tinggi Menurut Desa/Kelurahan di Kecamatan Banjarangkan, 2020	53
4.1.17	Kemudahan Untuk Mencapai Sarana Pendidikan Terdekat Bagi Desa/Kelurahan yang Tidak ada Sarana Pendidikan Menurut Desa/Kelurahan dan Jenjang Pendidikan di Kecamatan Banjarangkan, 2020	54
4.2	Kesehatan	
4.2.1	Banyaknya Sarana Kesehatan Menurut Desa dan Jenisnya di Kecamatan Banjarangkan, 2020	56
4.2.2	Banyaknya Tenaga Kesehatan Menurut Desa dan Jenisnya di Kecamatan Banjarangkan, 2020	57
4.2.3	Banyaknya Penderita Cacat Menurut Desa dan Jenisnya di Kecamatan Banjarangkan, 2020	58
4.2.4	Banyaknya Peserta Keluarga Berencana Menurut Desa dan Alat Kontrasepsi yang Digunakan di Kecamatan Banjarangkan, 2020	59
4.2.5	Banyaknya Sarana Kesehatan Menurut Desa/Kelurahan dan Jenis Sarana Kesehatan di Kecamatan Banjarangkan, 2020	61

4.2.6 Kemudahan Mencapai Sarana Kesehatan Terdekat Bagi Desa/ Kelurahan yang Tidak ada Sarana Kesehatan Menurut Desa/ Kelurahan dan Jenis Sarana Kesehatan di Kecamatan Banjarnagan, 2020	63
4.2.7 Banyaknya Warga Penderita Gizi Buruk Menurut Desa/Kelurahan di Kecamatan Banjarnagan, 2017, 2018 dan 2020	65
4.3 Peradilan	
4.3.1 Banyaknya Pelanggaran/Kejahatan yang Dilaporkan ke Polisi Menurut Desa dan Jenisnya di Kecamatan Banjarnagan, 2020	66
4.4 Agama	
4.4.1 Banyaknya Penduduk Menurut Agama di Kecamatan Banjarnagan 2016-2020	67
4.4.2 Banyaknya Tempat Peribadatan Menurut Agama dan Desa di Kecamatan Banjarnagan, 2020	68
4.4.3 Banyaknya Pura Menurut Jenis Pura dan Desa di Kecamatan Banjarnagan, 2020	69
4.5 Sosial Lainnya	
4.5.1 Banyaknya Organisasi Sosial Menurut Desa dan Jenisnya di Kecamatan Banjarnagan 2020	70
4.5.2 Banyaknya Organisasi Kesenian Menurut Desa dan Jenisnya di Kecamatan Banjarnagan, 2020	71
4.5.3 Banyaknya Fasilitas Lapangan Olahraga Menurut Desa dan Jenisnya di Kecamatan Banjarnagan, 2020	72
4.5.4 Banyaknya Keluarga Menurut Desa/Kelurahan dan Jenis Pengguna Listrik di Kecamatan Banjarnagan, 2020	73
4.5.5 Banyaknya Desa/Kelurahan Menurut Keberadaan Penerangan Jalan Utama Desa/Kelurahan di Kecamatan Banjarnagan, 2018, 2019, dan 2020	74
4.5.6 Banyaknya Desa/Kelurahan Menurut Jenis Bahan Bakar untuk Memasak yang Digunakan Oleh Sebagian Besar Keluarga di Kecamatan Banjarnagan, 2018, 2019, dan 2020	75
4.5.7 Banyaknya Desa/Kelurahan Menurut Sumber Air Minum Sebagian Besar Keluarga di Kecamatan Banjarnagan, 2018, 2019, dan 2020	76
4.5.8 Banyaknya Desa/Kelurahan Menurut Penggunaan Fasilitas Tempat Buang Air Besar Sebagian Besar Keluarga di Kecamatan Banjarnagan, 2018, 2019, dan 2020	77
4.5.9 Banyaknya Kejadian Bencana Alam Menurut Desa/Kelurahan dan Jenis Bencana Alam di Kecamatan Banjarnagan, 2020	78
4.5.10 Banyaknya Korban Jiwa Akibat Bencana Alam Menurut Desa/ Kelurahan dan Jenis Bencana Alam di Kecamatan Banjarnagan, 2020	81

4.5.11	Keberadaan Fasilitas/Upaya Antisipasi/Mitigasi Bencana Alam Menurut Desa/Kelurahan di Kecamatan Banjarnagan, 2020	84
4.5.12	Banyaknya Desa/Kelurahan yang Memiliki Kelompok Kegiatan Olahraga Menurut Jenis Olahraga dan Ketersediaan Fasilitas/Lapangan Olahraga di Kecamatan Banjarnagan, 2020	86
5	PERTANIAN	
5.1	Luas Tanah Sawah Menurut Jenis Irigasi Desa di Kecamatan Banjarnagan, 2020	93
5.2	Luas Tanam, Panen, dan Produksi Tanaman Padi Menurut Desa di Kecamatan Banjarnagan, 2020	94
5.3	Luas Tanam, Panen, dan Produksi Tanaman Jagung Menurut Desa di Kecamatan Banjarnagan, 2020	95
5.4	Luas Tanam, Panen, dan Produksi Tanaman Ubi Jalar Menurut Desa di Kecamatan Banjarnagan, 2020	96
5.5	Luas Tanam, Panen, dan Produksi Tanaman Kacang Tanah Menurut Desa di Kecamatan Banjarnagan, 2020	97
5.6	Luas Tanam, Panen, dan Produksi Tanaman Kacang Kedelai Menurut Desa di Kecamatan Banjarnagan, 2020	98
5.7	Luas Tanam, Panen, dan Produksi Tanaman Ubi Kayu Menurut Desa di Kecamatan Banjarnagan, 2020	99
5.8	Jumlah Panen dan Produksi Tanaman Kacang Panjang Menurut Desa di Kecamatan Banjarnagan, 2020	100
5.9	Jumlah Pohon dan Produksi Tanaman Jeruk Siam Menurut Desa di Kecamatan Banjarnagan, 2020	101
5.10	Jumlah Pohon dan Produksi Tanaman Jambu Biji Menurut Desa di Kecamatan Banjarnagan, 2020	102
5.11	Jumlah Pohon dan Produksi Tanaman Sawo Menurut Desa di Kecamatan Banjarnagan, 2020	103
5.12	Jumlah Pohon dan Produksi Tanaman Nanas Menurut Desa di Kecamatan Banjarnagan, 2020	104
5.13	Jumlah Pohon dan Produksi Tanaman Pepaya Menurut Desa di Kecamatan Banjarnagan, 2020	105
5.14	Jumlah Pohon dan Produksi Tanaman Pisang Menurut Desa di Kecamatan Banjarnagan, 2020	106
5.15	Jumlah Pohon dan Produksi Tanaman Duku Menurut Desa di Kecamatan Banjarnagan, 2020	107
5.16	Jumlah Pohon dan Produksi Tanaman Rambutan Menurut Desa di Kecamatan Banjarnagan, 2020	108
5.17	Luas Tanam dan Produksi Tanaman Kelapa Dalam Menurut Desa di Kecamatan Banjarnagan, 2020	109

5.18	Jumlah Pohon dan Produksi Tanaman Cengkeh Menurut Desa di Kecamatan Banjarangkan, 2020	110
5.19	Luas Tanam dan Produksi Tanaman Kopi Robusta Menurut Desa di Kecamatan Banjarangkan, 2020	111
5.20	Jumlah Pohon dan Produksi Tanaman Coklat Menurut Desa di Kecamatan Banjarangkan, 2020	112
5.21	Banyaknya Populasi Sapi, Kerbau Kambing, Kuda, dan Babi Menurut Desa di Kecamatan Banjarangkan, 2020	113
5.22	Banyaknya Populasi Ayam Ras, Ayam Kampung, Itik, dan Unggas Lainnya Menurut Desa di Kecamatan Banjarangkan, 2020	114
5.23	Produksi Ikan Tongkol, Ikan Teri dan Ikan Laut Lainnya Menurut Desa di Kecamatan Banjarangkan, 2020	115
5.24	Luas Kolam Air Tawar dan Produksi Ikan Mas/Kaper, Tawas, Mujair/Nila/Gurami Menurut Desa di Kecamatan Banjarangkan, 2020	116
5.25	Produksi Ikan Air Tawar Belut, Lele, Udang, dan Lainnya Menurut Desa di Kecamatan Banjarangkan, 2020	117
5.26	Banyaknya Embung Desa Menurut Desa/Kelurahan di Kecamatan Banjarangkan, 2018 - 2020	118
6 INDUSTRI, PENGGALIAN, DAN JASA-JASA		
6.1	Banyaknya Perusahaan Industri Menurut Kelompok Industri dan Tenaga Kerjanya di Kecamatan Banjarangkan, 2020	124
6.2	Banyaknya Industri Besar dan Sedang Menurut Jenis Industri per Desa di Kecamatan Banjarangkan, 2020	125
6.3	Banyaknya Tenaga Kerja dan Produksi Sektor Galian Menurut Desa di Kecamatan Banjarangkan, 2020	126
6.4	Banyaknya Usaha Jasa Perseorangan/Rumah Tangga Menurut Desa di Kecamatan Banjarangkan, 2020	128
7 PERDAGANGAN		
7.1	Banyaknya Sarana dan Prasarana Ekonomi Menurut Desa/Kelurahan dan Jenisnya di Kecamatan Banjarangkan, 2020	135
7.2	Banyaknya Sarana Lembaga Keuangan yang Beroperasi Menurut Desa/Kelurahan dan Jenisnya di Kecamatan Banjarangkan, 2020 ...	138
8 TRANSPORTASI		
8.1	Panjang Jalan Menurut Jenis Jalan dan Desa di Kecamatan Banjarangkan, 2020	143
8.2	Sarana Transportasi Antar Desa/Kelurahan Menurut Desa/Kelurahan di Kecamatan Banjarangkan, 2020	144

8.3	Kondisi Jalan Darat Antar Desa/Kelurahan Menurut Desa/ Kelurahan di Kecamatan Banjarangkan, 2020	145
8.4	Keberadaan Kantor Pos/Pos Pembantu/Rumah Pos dan Perusahaan/ Agen Jasa Ekspedisi Swasta Menurut Desa/Kelurahan di Kecamatan Banjarangkan, 2020	146
9	KEUANGAN	
9.1	Pendapatan dan Pengeluaran Pemerintah Desa di Kecamatan Banjarangkan, 2020 (Ribuan Rupiah)	151
9.2	Penerimaan Pembangunan Desa Dirinci Menurut Sumber Penerimaan di Kecamatan Banjarangkan, 2020	152

<https://klungkungkab.bps.go.id/>

Daftar Gambar

1.1	Peta Kecamatan Banjarangkan	4
1.2	Luas Desa di Kecamatan Banjarangkan (Km ²)	5
1.3	Penggunaan Lahan di Kecamatan Banjarangkan, 2020	5
2.1	Banyaknya Banjar Dinas dan Pamong Desa se-Kecamatan Banjarangkan, 2020	14
2.2	Jumlah Pasar, Los, Kios dan Pedagang dalam Pasar, 2020	14
3.1	Jumlah Penduduk Menurut Umur dan Jenis Kelamin, 2020	28
4.1	Statistik Pendidikan Kecamatan Banjarangkan, 2020	34
4.2	Jumlah Murid Berdasarkan Jenjang Pendidikan, 2020	35
4.3	Jumlah Sarana Kesehatan di Kecamatan Banjarangkan, 2020	36
4.4	Ketersediaan Tenaga Kesehatan Kecamatan Banjarangkan, 2020	36
4.5	Peserta KB di Kecamatan Banjarangkan, 2020	37
4.6	Banyaknya Tindak Pidana di Kecamatan Banjarangkan, 2020	37
5.1	Produktivitas Tanaman Pangan (Ton/Ha), 2016 - 2020	90
5.2	Produktivitas Tanaman Hortikultura (Ton/Ha), 2016 - 2020	91
5.3	Produktivitas Tanaman Perkebunan, 2020	92
5.4	Populasi Ternak di Kecamatan Banjarangkan, 2016 - 2020	92
6.1	Perkembangan Jumlah Perusahaan Sektor Industri dan Tenaga Kerja, 2016-2020	122
6.2	Perkembangan Jumlah Tenaga Kerja Sektor Jasa-jasa, 2020	123
8.1	Panjang Jalan Menurut Jenis, 2020 (km)	142

Penjelasan Umum

Tanda-tanda, satuan-satuan, dan lain-lainnya yang digunakan dalam publikasi ini adalah sebagai berikut:

1. TANDA-TANDA

Data tidak tersedia	...
Tidak ada atau nol	-
Dapat diabaikan	0
Tanda desimal	,
Data tidak dapat ditampilkan	NA

2. SATUAN

barel	158,99 liter
Hektar (ha)	10 000 m ²
kuintal	100 kg
KWh	1 000 watt hour
ons	28,31 gram
ton	1 000 kg

Satuan lain: buah, dus, butir, helai/lembar, kaleng, batang, pulsa, ton kilometer (ton-km), jam, menit, persen (%). Perbedaan angka di belakang koma disebabkan oleh pembulatan angka.

3. SINGKATAN

ADB	<i>Asian Development Bank</i>
AIDS	<i>Acquired Immune Deficiency Syndrome</i>
AOC	<i>Aircraft Operator Certificate</i>
APBD	Anggaran Pendapatan dan Belanja Daerah
APBN	Anggaran Pendapatan dan Belanja Negara

ASEAN	<i>Association of South East Asia Nation</i>
BBM	Bahan Bakar Minyak
BKN	Badan Kepegawaian Negara
BMKG	Badan Meteorologi, Klimatologi, dan Geofisika
BPS	Badan Pusat Statistik
BUMN	Badan Usaha Milik Negara
CDMA	<i>Code Division Multiple Access</i>
DBD	Demam Berdarah Dengue
DPRD	Dewan Perwakilan Rakyat Daerah
GKG	Gabah Kering Giling
GKP	Gabah Kering Panen
GSM	<i>Global System for Mobile Telecommunications</i>
HIV	<i>Human Immunodeficiency Virus</i>
IHK	Indeks Harga Konsumen
IHP	Indek Harga Perdesaan
Jamsostek	Jaminan Sosial Tenaga Kerja

BAB

1

GEOGRAFI



Penjelasan Teknis

1. Data terkait rupa bumi merupakan data sekunder yang bersumber dari jawatan topografi.
2. Topografi adalah keadaan muka bumi pada suatu kawasan atau daerah.
 - a. Puncak adalah bagian paling atas gunung atau pegunungan.
 - b. Lereng adalah bagian dari gunung/pegunungan/bukit yang letaknya di antara puncak sampai lembah.
 - c. Lembah adalah daerah rendah diantara dua gunung/pegunungan atau daerah yang mempunyai kedudukan lebih rendah dibandingkan daerah sekitarnya. Lembah di daerah pegunungan patahan disebut graben atau slank. Sedangkan lembah di daerah yang bergunung-gunung disebut lembah antar gunung.
3. Dataran adalah bagian atau sisi bidang tanah yang tampak datar, rata, dan membentang.
4. Kecamatan Banjarangkan adalah salah kecamatan yang terletak di ujung barat Kabupaten Klungkung.
5. Jenis tanah yang ada di Kabupaten klungkung dapat digolongkan atas:
 - a. Tanah Regosol Coklat Kelabu
Jenis tanah ini dengan ciri terdiri atas bahan induk abu fukan intermedier, dengan bentuk wilayahnya berombak melandai.
 - b. Tanah Regosol Coklat Kekuningan
Tanah ini terdiri atas bahan induk abu vulkanik intermedier, dengan bentuk wilayahnya berombak melandai.
 - c. Tanah Mediteran Coklat
Jenis tanah ini terdiri atas bahan induk batuan gamping yang bentuk wilayahnya bergelombang sampai berbukit-bukit.
 - d. Tanah Regosol Coklat Kemerahan dan Litosol
Tanah ini terdiri atas induk abu vulkanik intermedier dan dengan bentuk wilayah berbukit-bukit.

GEOGRAFI

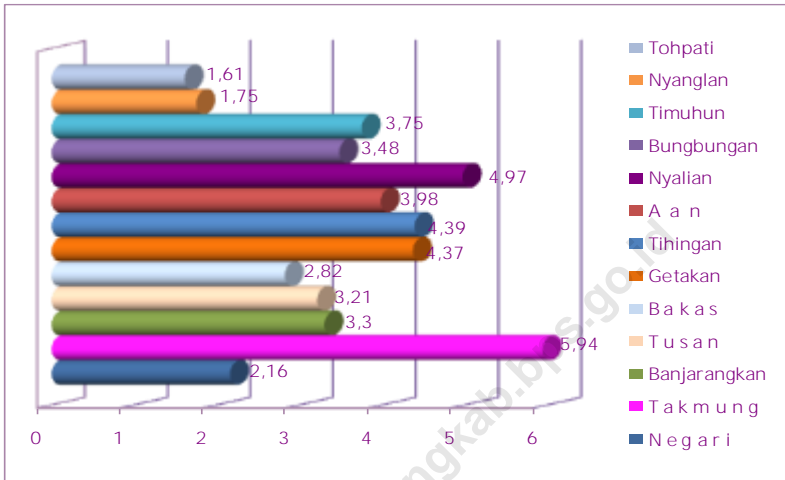
Kecamatan Banjarangkan merupakan salah satu dari empat kecamatan yang berada di Kabupaten Klungkung. Kecamatan yang memiliki luas wilayah 45,73 Km² ini berbatasan dengan Kabupaten Bangli di sebelah utara, Kecamatan Klungkung di sebelah timur, Selat Badung di sebelah selatan, dan Kabupaten Gianyar di sebelah barat. Sebagian besar wilayah desa di kecamatan Banjarangkan merupakan perdesaan, hanya desa Takmung dan desa Banjarangkan yang merupakan daerah perkotaan.

Kecamatan Banjarangkan terdiri dari 13 desa. Dari ketiga belas desa tersebut, Takmung merupakan desa terluas mencapai 5,94 Km², sedangkan Tohpati merupakan desa dengan luas wilayah terkecil, yaitu 1,61 Km².

Gambar 1.1 Peta Kecamatan Banjarangkan

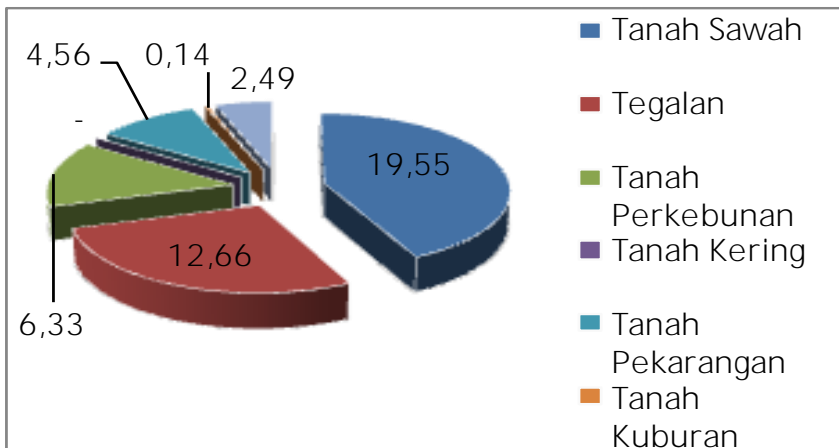


Gambar 1.2 Luas Desa di Kecamatan Banjarangkan (Km²)



Ditinjau dari penggunaan lahan, sebagian besar lahan di kecamatan ini digunakan untuk lahan sawah yaitu sebesar 19,55%, sedangkan 12,66% untuk tegalan, 6,33% untuk perkebunan dan sisanya adalah tanah pekarangan, kuburan dan lainnya.

Gambar 1.3 Penggunaan Lahan di Kecamatan Banjarangkan, 2020



Jika dilihat dari penggunaan lahan dapat dijabarkan menjadi :

- Penggunaan lahan sawah terdapat di semua desa di Kecamatan Banjarangkan, Desa Takmung memiliki lahan sawah terluas yaitu 232,40 Ha, sedangkan Desa Tohpati memiliki lahan sawah terkecil yaitu 65,20 Ha.
- Penggunaan lahan Tegalan/Huma di Kecamatan Banjarangkan terdapat di semua desa, yang mempunyai lahan tegalan terluas adalah Desa Takmung yaitu 240,00 Ha, desa yang mempunyai lahan tegalan terkecil adalah Desa Nyanglan dengan luas 7,00 Ha.
- Penggunaan lahan perkebunan dimiliki oleh seluruh desa di Kecamatan Banjarangkan, tapi yang paling luas mempunyai lahan perkebunan di Kecamatan Banjarangkan adalah Desa Timuhun dengan luas 124,30 Ha dan 2 desa yaitu Desa Negari dan Desa Takmung mempunyai lahan perkebunan terkecil yaitu masing-masing 12,00 Ha.
- Penggunaan lahan pekarangan terluas di Kecamatan Banjarangkan dari 13 desa yang ada adalah Desa Bungbungan dengan luas 59,90 Ha, kemudian luas ke-2 yaitu Desa Tusan dengan luas 57,67, dan luas lahan pekarangan terkecil adalah Desa Nyanglan dengan luas 10,89 Ha.
- Tanah lainnya yang belum dapat dimanfaatkan terluas terdapat di Desa Takmung yaitu 57,03 Ha dan mempunyai lahan lainnya terkecil yaitu Desa Tohpati dengan luas 1,74 Ha.

Tabel 1.1 Letak Daerah dan Klasifikasi Desa di Kecamatan Banjarangkan, 2020

Desa	Letak		Daerah		Klasifikasi		
	Pantai	Bukan Pantai	Kota	Perdesaan	Swadaya	Swakarya	Swase mbada
(1)	(2)	(3)	(4)	(5)	(6)	(7)	(8)
01 Negari	1	-	-	1	-	-	1
02 Takmung	1	-	1	-	-	-	1
03 Banjarangkan	-	1	1	-	-	-	1
04 Tusan	-	1	1	1	-	-	1
05 Bakas	-	1	-	1	-	-	1
06 Getakan	-	1	-	1	-	-	1
07 Tihingan	-	1	-	1	-	-	1
08 Aan	-	1	-	1	-	-	1
09 Nyalian	-	1	-	1	-	-	1
10 Bungbungan	-	1	-	1	-	-	1
11 Timuhun	-	1	-	1	-	-	1
12 Nyanglan	-	1	-	1	-	-	1
13 Tohpati	-	1	-	1	-	-	1
2020	2	11	2	11	-	-	13
2019	2	11	2	11	-	-	13
2018	2	11	2	11	-	-	13
2017	2	11	2	11	-	-	13
2016	2	11	2	11	-	-	13

Sumber : Kantor Desa

Tabel 1.2 Letak Wilayah Menurut Jenis Penggunaan Tanah dan Desa di Kecamatan Banjarangkan, 2020

Desa	Penggunaan Tanah (Ha)			
	Tanah Sawah	Tegalan/ Huma	Tanah Perkebunan	Tanah Kering
(1)	(2)	(3)	(4)	(5)
01 Negari	96,00	65,16	12,00	-
02 Takmung	232,40	240,00	12,00	-
03 Banjarangkan	144,90	104,00	20,00	-
04 Tusan	153,00	55,00	26,00	-
05 Bakas	93,40	123,00	22,00	-
06 Getakan	177,80	134,00	77,00	-
07 Tihingan	205,80	168,00	10,00	-
08 Aan	181,50	102,14	70,00	-
09 Nyalian	202,10	135,00	97,00	-
10 Bungbungan	129,00	67,12	66,00	-
11 Timuhun	151,70	49,00	124,30	-
12 Nyanglan	91,70	7,00	62,30	-
13 Tohpati	65,20	47,00	34,00	-
2020	1 924,50	1 266,32	632,60	-
2019	1 924,50	1 296,42	632,60	-
2018	1 924,50	1 296,42	632,60	-
2017	2.000,47	1.290,00	638,00	-
2016	2.000,47	1.290,00	638,00	-

Lanjutan Tabel 1.2

Desa	Penggunaan Tanah (Ha)			Luas Desa (Km ²)
	Tanah Pekarangan	Tanah Kuburan	Tanah Lainnya	
(1)	(6)	(7)	(8)	(9)
01 Negari	25,29	0,25	17,30	2,16
02 Takmung	51,97	0,60	57,03	5,94
03 Banjarangkan	33,99	1,50	25,61	3,30
04 Tusan	57,67	1,25	27,73	3,21
05 Bakas	28,89	0,25	14,46	2,82
06 Getakan	33,08	1,00	14,12	4,37
07 Tihingan	43,89	1,65	9,70	4,39
08 Aan	28,43	0,75	15,18	3,98
09 Nyalian	44,93	3,75	14,32	4,97
10 Bungbungan	59,90	1,50	24,48	3,48
11 Timuhun	24,64	0,80	24,40	3,75
12 Nyanglan	10,89	0,00	3,22	1,75
13 Tohpati	12,47	0,62	1,74	1,61
2020	456,04	13,92	249,29	45,73
2019	456,04	13,92	249,29	45,73
2018	402,99	13,92	228,06	45,73
2017	403,00	13,92	228,00	45,73
2016	403,10	13,92	220,34	45,73

Sumber : Pertanian Kecamatan

BAB 2

PEMERINTAHAN



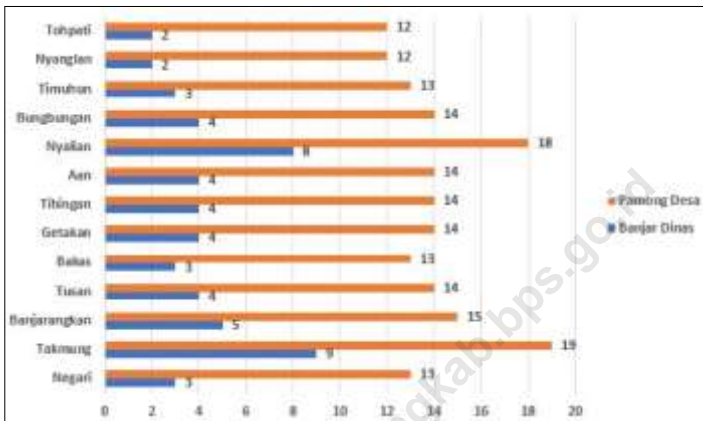
Penjelasan Teknis

1. Desa adalah desa dan desa adat atau yang disebut dengan nama lain, selanjutnya disebut Desa adalah kesatuan masyarakat hukum yang memiliki batas wilayah yang berwenang untuk mengatur dan mengurus urusan pemerintahan, kepentingan masyarakat setempat berdasarkan prakarsa masyarakat, hak asal usul, dan/atau hak tradisional yang diakui dan dihormati dalam system Pemerintahan Negara Kesatuan Republik Indonesia (Undang-Undang Nomor 6 Tahun 2014 tentang Desa).
2. Sistem pengolahan dokumen impor/ekspor Indonesia adalah sistem “*Carry Over*” yaitu dokumen ditunggu selama satu bulan, setelah bulan berjalan, sedangkan dokumen-dokumen yang terlambat akan diolah pada bulan berikutnya. Dengan demikian dokumen bulan-bulan sebelumnya yang terlambat diterima dan masuk pada bulan berjalan, diperlakukan sebagai dokumen bulan pengolahan.
3. Jenis komoditas adalah barang ekspor yang dicatat sesuai kode *Harmonized System* (HS)

PEMERINTAHAN

Sebagian besar wilayah desa di Kecamatan Banjarangkan merupakan daerah perdesaan, hanya Desa Takmung dan Desa Banjarangkan yang merupakan daerah perkotaan. Kecamatan Banjarangkan memiliki 13 desa, 55 banjar dinas, dan 146 pamong desa. Desa Takmung sebagai desa terluas memiliki banjar dinas paling banyak yaitu 9 banjar dinas. Desa yang mempunyai jumlah banjar dinas paling sedikit adalah Desa Nyanglan dan Tohpati, masing-masing sebanyak 2 banjar dinas. Banyaknya pamong desa suatu desa salah satunya dipengaruhi oleh jumlah banjar dinas di desa tersebut. Desa yang paling banyak memiliki pamong desa adalah Desa Takmung yaitu sebanyak 16 pamong desa, Desa Nyanglan dan Tohpati memiliki jumlah pamong desa paling sedikit yaitu masing-masing 9 orang.

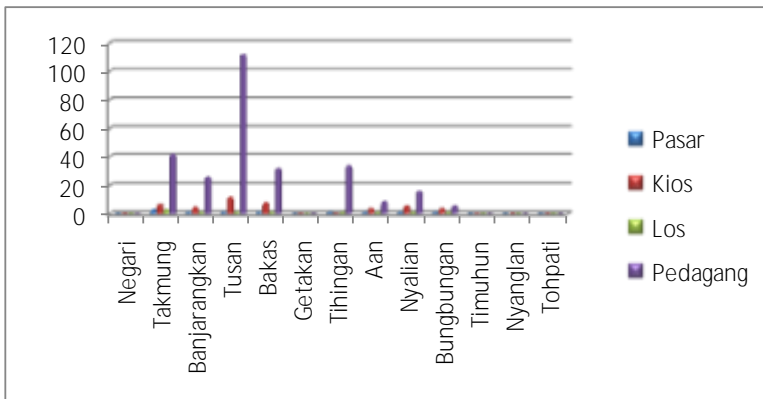
Gambar 2.1 Banyaknya Banjar Dinas dan Pamong Desa se-Kecamatan Banjarangkan, 2020



PERDAGANGAN

Perdagangan merupakan sektor penting dalam menunjang kegiatan masyarakat sehari-hari di suatu wilayah. Yang memiliki pedagang dalam pasar terbanyak adalah Desa Tusan.

Gambar 2.2 Jumlah Pasar, Los, Kios dan Pedagang dalam Pasar, 2020



Pasar selain berfungsi sebagai pusat perdagangan juga merupakan sarana bagi masyarakat untuk memenuhi kebutuhan sehari-hari. Hampir seluruh desa di Kecamatan Banjarangkan memiliki pasar umum. Namun masih ada beberapa desa yang tidak memiliki pasar umum yaitu Desa Negari, Getakan, Nyanglan, dan Tohpati. Sektor perdagangan terutama dipengaruhi oleh keberadaan pedagang di wilayah tersebut. Pada tahun 2020, jumlah semua pedagang dalam pasar di Kecamatan Banjarangkan 277 pedagang desa yang memiliki pedagang dalam pasar terbanyak adalah Desa Tusan.

Hampir seluruh desa di Kecamatan Banjarangkan memiliki warung termasuk warung makan. Desa yang mempunyai rumah makan/warung terbanyak adalah Desa Tihingan dengan rincian 23 warung makan dan 94 warung palen. Desa yang memiliki warung dan warung makan paling sedikit adalah Desa Tohpati, yaitu sebanyak yang ada 18 warung palen dan 5 warung makan.

LEMBAGA KEUANGAN

Ketersediaan Bank dan lembaga keuangan dapat membantu memperlancar kegiatan perekonomian di suatu wilayah melalui berbagai layanan yang diberikan. Di Kecamatan Banjarangkan terdapat 4 bank, dimana 2 bank diantaranya berada di Desa Takmung, dan 1 bank masing-masing berada di Desa Banjarangan dan Desa Tihingan.

Selain bank juga terdapat Lembaga Perkreditan Desa (LPD) yang ditujukan untuk membantu memberikan pinjaman kepada masyarakat untuk meningkatkan kegiatan perekonomiannya. Hampir di setiap desa terdapat minimal satu LPD. Selain bank dan LPD, juga terdapat BUUD dan KUD yang hanya ada di Desa Bakas, Desa Takmung, dan Desa Aan.

Tabel 2.1 Jumlah Desa Adat, Dusun, dan Pamong Desa Menurut Desa di Kecamatan Banjarangkan, 2020

Desa	Desa Adat	Banjar Dinas	Pamong Desa
(1)	(2)	(3)	(4)
01 Negari	2	3	13
02 Takmung	6	9	19
03 Banjarangkan	2	5	15
04 Tusan	3	4	14
05 Bakas	1	3	13
06 Getakan	2	4	14
07 Tihingan	3	4	14
08 Aan	2	4	14
09 Nyalian	4	8	18
10 Bungbungan	3	4	14
11 Timuhun	1	3	13
12 Nyanglan	1	2	12
13 Tohpati	1	2	12
2020	31	55	146
2019	31	55	146
2018	29	55	146
2017	29	55	146
2016	29	55	146

Sumber : Kantor Desa

Tabel 2.2 Banyaknya Pos Keamanan dan Jumlah Personilnya Menurut Desa di Kecamatan Banjarangkan, 2020

	Pos Keamanan			
	Peleton Hansip	Personil Hansip	Peleton Binmas/ Babinsa	Personil Binmas/ Babinsa
(1)	(2)	(3)	(4)	(5)
01 Negari	1	31	1	2
02 Takmung	1	31	1	2
03 Banjarangkan	1	31	1	2
04 Tusan	1	25	1	2
05 Bakas	1	33	1	2
06 Getakan	1	31	1	2
07 Tihingan	1	31	1	2
08 Aan	1	30	1	2
09 Nyalian	1	31	1	2
10 Bungbungan	1	31	1	2
11 Timuhun	1	31	1	2
12 Nyanglan	1	30	1	2
13 Tohpati	1	31	1	2
2020	13	397	13	26
2019	13	397	13	26
2018	13	397	13	26
2017	13	397	13	26
2016	13	393	13	26

Sumber : Kapolsek, Danramil

Tabel 2.3 Sarana Perekonomian Pasar Menurut Jenis Pasar per Desa di Kecamatan Banjarangkan, 2020

Desa	Jenis Pasar			
	Pasar Umum	Pasar Hewan	TPI	Kelompok Toko
(1)	(2)	(3)	(4)	(5)
01 Negari	-	-	-	-
02 Takmung	3	-	-	-
03 Banjarangkan	1	-	-	-
04 Tusan	1	-	-	-
05 Bakas	1	-	-	-
06 Getakan	-	-	-	-
07 Tihingan	1	-	-	-
08 Aan	1	-	-	-
09 Nyalian	1	-	-	-
10 Bungbungan	1	-	-	-
11 Timuhun	-	-	-	-
12 Nyanglan	-	-	-	-
13 Tohpati	-	-	-	-
2020	10	-	-	-
2019	10	-	-	-
2018	10	-	-	-
2017	11	-	-	-
2016	10	-	-	-

Sumber : Kantor Desa

Tabel 2.4 Jumlah Kios dan Los dalam Pasar serta Jumlah Pedagang di Kecamatan Banjarangkan, 2020

Desa	Kios	Los	Pedagang
(1)	(2)	(3)	(4)
01 Negari	-	-	-
02 Takmung	7	3	42
03 Banjarangkan	5	1	26
04 Tusan	12	1	112
05 Bakas	8	1	32
06 Getakan	-	-	-
07 Tihingan	-	1	34
08 Aan	4	1	9
09 Nyalian	6	1	16
10 Bungbungan	4	1	6
11 Timuhun	-	-	-
12 Nyanglan	-	-	-
13 Tohpati	-	-	-
2020	46	10	277
2019	46	9	255
2018	46	9	244
2017	46	9	234
2016	44	9	232

Sumber : Mantri Pasar

Tabel 2.5 Jumlah Rumah Makan/Warung dan Art Shop Menurut Desa di Kecamatan Banjarangkan, 2020

Desa	Rumah Makan Kedai Makan	Warung	Art Shop
(1)	(2)	(3)	(4)
01 Negari	11	56	-
02 Takmung	64	52	-
03 Banjarangkan	31	53	-
04 Tusan	31	61	-
05 Bakas	13	21	-
06 Getakan	12	46	-
07 Tihingan	23	94	-
08 Aan	15	66	-
09 Nyalian	36	58	-
10 Bungbungan	9	24	-
11 Timuhun	12	24	-
12 Nyanglan	17	17	-
13 Tohpati	5	18	-
2020	279	590	-
2019	78	590	-
2018	67	587	-
2017	43	608	-
2016	41	605	-

Sumber : Kantor Desa

Tabel 2.6 Sarana Bank dan Lembaga Keuangan Lainnya Menurut Desa di Kecamatan Banjarangkan, 2020

Desa	Bank	Lembaga Perkreditan Desa	BUUD, KUD	Lainnya
(1)	(2)	(3)	(4)	(5)
01 Negari	-	2	-	1
02 Takmung	2	4	1	-
03 Banjarangkan	1	1	-	2
04 Tusan	-	2	-	-
05 Bakas	-	1	1	1
06 Getakan	-	2	-	-
07 Tihingan	1	3	-	-
08 Aan	-	2	1	-
09 Nyalian	-	3	-	1
10 Bungbungan	-	3	-	1
11 Timuhun	-	1	-	-
12 Nyanglan	-	1	-	-
13 Tohpati	-	1	-	1
2019	4	26	3	7
2018	4	26	3	7
2017	4	26	3	7
2016	4	26	3	7
2015	5	25	3	4

Sumber : Kantor Desa

Tabel 2.7 Jumlah Koperasi Menurut Desa di Kecamatan Banjarangkan, 2020

Desa	KUD		Non KUD	
	Jumlah	Anggota	Jumlah	Anggota
(1)	(2)	(3)	(4)	(5)
01 Negari	-	-	1	262
02 Takmung	1	1.750	-	-
03 Banjarangkan	-	-	2	600
04 Tusan	-	-	-	-
05 Bakas	1	2.783	1	55
06 Getakan	-	-	-	-
07 Tihingan	-	-	-	-
08 Aan	1	1.500	-	-
09 Nyalian	-	-	1	85
10 Bungbungan	-	-	1	75
11 Timuhun	-	-	1	34
12 Nyanglan	-	-	-	-
13 Tohpati	-	-	1	75
2020	3	6.033	8	1.186
2019	3	6.033	7	1.152
2018	3	6.033	7	1.152
2017	3	6.033	7	1.152
2016	3	6.033	7	1.152

Sumber : Kantor Koperasi

Tabel 2.8 Jumlah Koperasi Menurut Jenis Usaha dan Desa di Kecamatan Banjarangkan, 2020

Desa	KUD	Simpan Pinjam	RMU	KCK	Pangan	Sapordi
(1)	(2)	(3)	(4)	(5)	(6)	(7)
01 Negari	-	-	-	-	-	-
02 Takmung	1	1	1	-	1	1
03 Banjarangkan	-	-	-	-	-	-
04 Tusan	-	-	-	-	-	-
05 Bakas	1	1	1	1	1	1
06 Getakan	-	-	-	-	-	-
07 Tihingan	-	-	-	-	-	-
08 Aan	1	1	1	-	1	1
09 Nyalian	-	-	-	-	-	-
10 Bungbungan	-	-	-	-	-	-
11 Timuhun	-	-	-	-	-	-
12 Nyanglan	-	-	-	-	-	-
13 Tohpati	-	-	-	-	-	-
2020	3	3	3	-	3	3
2019	3	3	3	-	3	3
2018	3	3	3	-	3	3
2017	3	3	3	-	3	3
2016	3	3	3	-	3	3

Sumber : Kantor Koperasi

BAB 3

KEPENDUDUKAN



Penjelasan Teknis

Sumber utama data kependudukan adalah Sensus Penduduk (SP) yang dilaksanakan setiap sepuluh tahun sekali. Sensus penduduk telah dilaksanakan sebanyak enam kali sejak Indonesia merdeka, yaitu tahun 1961, 1971, 1980, 1990, 2000, 2010 dan 2020.

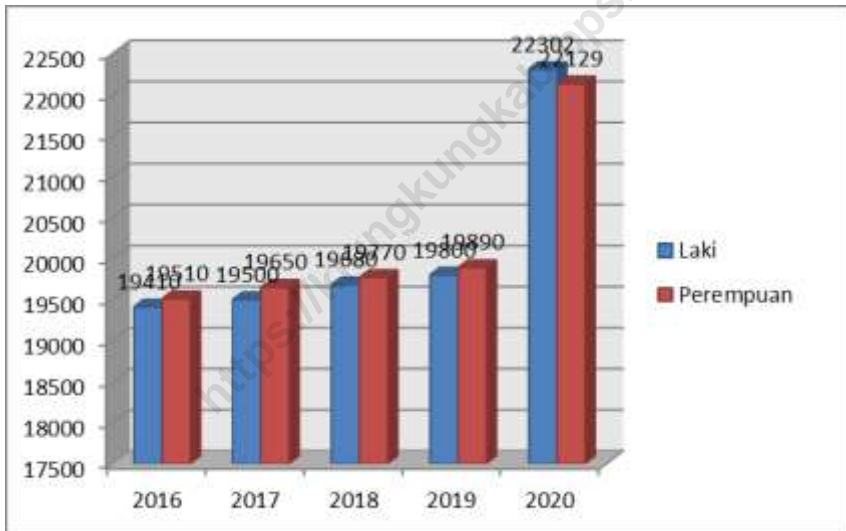
Di dalam sensus penduduk, pencacahan dilakukan terhadap seluruh penduduk yang berdomisili di wilayah teritorial Indonesia termasuk warga negara asing, kecuali anggota korps diplomatik negara sahabat beserta keluarganya. Metode pengumpulan data dalam sensus dilakukan dengan wawancara antara petugas sensus dengan responden dan juga melalui *e-census*. Pencatatan penduduk menggunakan konsep *usual residence*, yaitu konsep dimana penduduk biasa bertempat tinggal. Bagi penduduk yang bertempat tinggal tetap dicacah dimana mereka biasa tinggal, sedangkan untuk penduduk yang tidak bertempat tinggal tetap dicacah di tempat dimana mereka ditemukan petugas sensus pada malam 'Hari Sensus'. Termasuk penduduk yang tidak bertempat tinggal tetap adalah tuna wisma, awak kapal berbendera Indonesia, penghuni perahu/rumah apung, masyarakat terpencil/terasing, dan pengungsi. Bagi mereka yang mempunyai tempat tinggal tetap dan sedang bepergian ke luar wilayah lebih dari enam bulan, tidak dicacah di tempat tinggalnya, tetapi dicacah di tempat tujuannya. Untuk tahun yang tidak dilaksanakan sensus penduduk, data kependudukan diperoleh dari hasil proyeksi penduduk. Proyeksi penduduk merupakan suatu perhitungan ilmiah yang didasarkan pada asumsi dari komponen-komponen perubahan penduduk, yaitu kelahiran, kematian, dan migrasi. Proyeksi penduduk Indonesia 2010–2035 menggunakan data dasar penduduk hasil SP2010.

Data penduduk perdesa tahun 2020 tidak bisa dimunculkan sehingga masih memakai data penduduk perdesa tahun 2015

PENDUDUK

Berdasarkan hasil SP 2020, jumlah penduduk Kecamatan Banjarangkan tahun 2020 sebanyak 44.431 jiwa, terdiri dari 22.302 jiwa penduduk laki-laki dan 22.129 jiwa penduduk perempuan. Bila dibandingkan dengan tahun 2019, jumlah penduduk Kecamatan Banjarangkan pada tahun 2020 mengalami kenaikan sebesar 11,95% atau sebanyak 4.741 jiwa.

Gambar 3.1 Jumlah Penduduk Menurut Umur dan Jenis Kelamin, 2020



Tabel 3.1 Jumlah Penduduk Hasil SP 2010 dan SP 2020 di Kecamatan Banjarangkan

Desa	SP 2010	SP 2020			Rata-rata Pertumbuhan 2010-2020
		Jumlah	Persentase	Sex Ratio	
(1)	(2)	(3)	(4)	(5)	(6)
Negari	2.336	2.870	6,46	99,4	2,01
Takmung	4.571	5.034	11,33	104,0	0,94
Banjarangkan	4.773	5.433	12,23	98,4	1,26
Tusan	3.507	4.241	9,55	103,5	1,86
Bakas	1.754	2.311	5,20	101,0	2,70
Getakan	2.584	3.280	7,38	104,0	2,33
Tihingan	3.574	3.842	8,65	102,1	0,70
Aan	2.429	2.978	6,70	98,3	1,99
Nyalian	4.636	5.456	12,28	99,2	1,59
Bungbungan	2.709	3.186	7,17	105,8	1,58
Timuhun	2.200	2.991	6,73	96,8	3,02
Nyanglan	1.035	1.324	2,98	95,6	2,41
Tohpati	1.007	1.485	3,34	96,7	3,83
Kecamatan Banjarangkan	37.115	44.431	100,00	100,8	1,76

Sumber : Badan Pusat Statistik Kabupaten Klungkung

Tabel 3.2 Jumlah Penduduk Hasil SP 2020 Menurut Kelompok Umur dan Jenis Kelamin di Kecamatan Banjarangkan

Kelompok Umur	Laki-laki	Perempuan	Jumlah
(1)	(2)	(3)	(4)
0 - 14	4.761	4.560	9.321
15 - 64	15.149	14.741	29.890
65+	2.392	2.828	5.220
Jumlah	22.302	22.129	44.431

Sumber : Badan Pusat Statistik Kabupaten Klungkung

BAB

4

SOSIAL



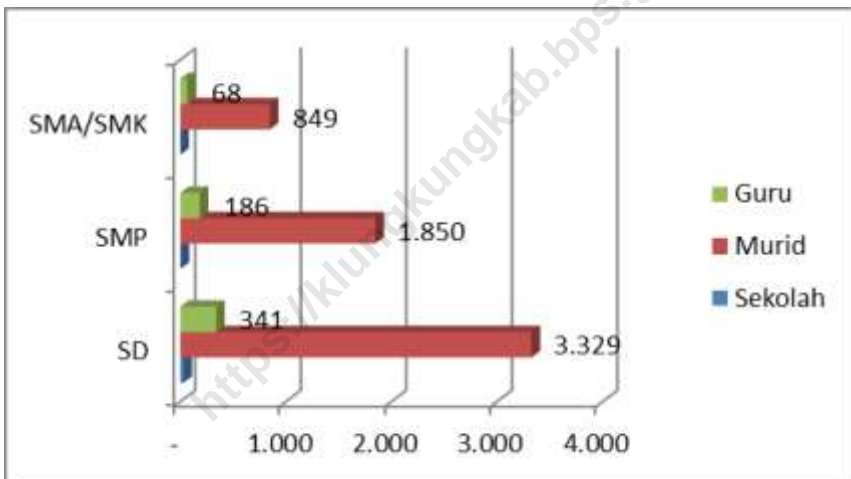
Penjelasan Teknis

1. Tamat sekolah adalah menyelesaikan pelajaran yang ditandai dengan lulus ujian akhir pada kelas atau tingkat terakhir suatu jenjang pendidikan di sekolah negeri maupun swasta dengan mendapatkan tanda tamat belajar/ijazah. Seseorang yang belum mengikuti pelajaran pada kelas tertinggi tetapi telah mengikuti ujian akhir dan lulus dianggap tamat.
2. Jalur pendidikan di Indonesia terdiri atas pendidikan formal, pendidikan nonformal, dan pendidikan informal yang ketiganya dapat saling melengkapi dan memperkaya (Undang-Undang No. 20 Tahun 2013 tentang Sistem Pendidikan Nasional).
3. Jenjang pendidikan formal terdiri atas pendidikan dasar, pendidikan menengah, dan pendidikan tinggi. Jenis pendidikan yang diajarkan mencakup pendidikan umum, kejuruan, akademik, profesi, vokasi, keagamaan, dan khusus.
 - a. Pendidikan dasar berbentuk Sekolah Dasar (SD) dan Madrasah Ibtidaiyah (MI) atau bentuk lain yang sederajat serta Sekolah Menengah Pertama (SMP) dan Madrasah Tsanawiyah (MTs), atau bentuk lain yang sederajat.
 - b. Pendidikan menengah berbentuk Sekolah Menengah Atas (SMA), Madrasah Aliyah (MA), Sekolah Menengah Kejuruan (SMK), Madrasah Aliyah Kejuruan (MAK), atau bentuk lain yang sederajat.
4. Puskesmas (Pusat Kesehatan Masyarakat) adalah unit pelaksana teknis dinas kesehatan kabupaten/kota yang mempunyai fungsi utama sebagai penyelenggara pelayanan kesehatan tingkat pertama. Wilayah kerja puskesmas maksimal adalah satu kecamatan dan untuk dapat menjangkau wilayah kerjanya, puskesmas mempunyai jaringan pelayanan yang meliputi Puskesmas Pembantu (Pustu), Puskesmas Keliling (Puskel), dan bidan desa/komunitas (Peraturan Menteri Kesehatan RI No. 75 Tahun 2014 tentang Pusat Kesehatan Masyarakat).

4.1 PENDIDIKAN

Kecamatan Banjarangkan memiliki sarana pendidikan formal sebanyak 39 sekolah yang terdiri dari 32 Sekolah Dasar (SD), 5 Sekolah Menengah Pertama (SMP), dan 2 Sekolah Menengah Atas (SMA)/Sekolah Menengah Kejuruan (SMK). Kecamatan Banjarangkan memiliki 595 tenaga pengajar dengan rincian 341 guru SD, 186 guru SMP, dan 68 guru SMA/SMK, yang siap mendukung upaya pemerintah dalam hal peningkatan kualitas SDM.

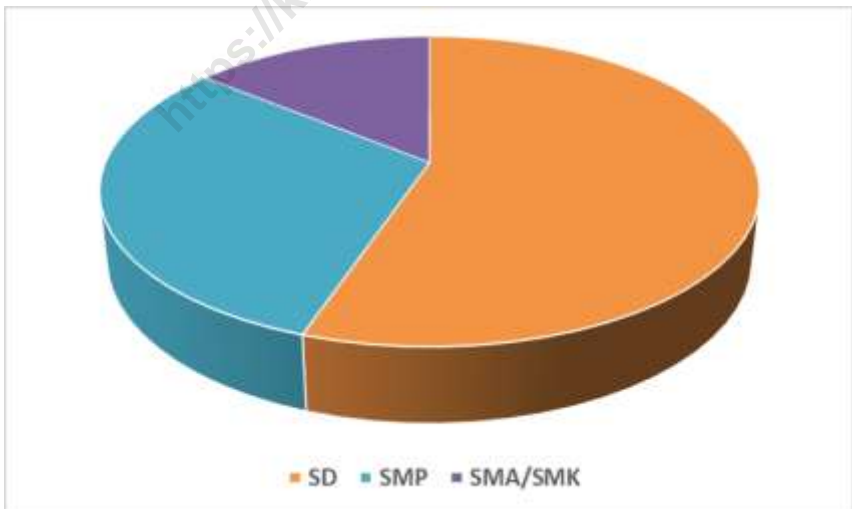
Gambar 4.1 Statistik Pendidikan Kecamatan Banjarangkan, 2020



Rasio murid-guru untuk tingkat SD sebesar 10, artinya rata-rata seorang guru mengajar 10 murid. Untuk tingkat SMP beban tanggung jawab seorang guru sebanyak 10 murid. Untuk tingkat SMA/SMK seorang guru rata-rata mengajar 12 murid. Angka ini sudah melampaui target Kemendiknas yaitu rasio pendidik terhadap peserta didik adalah 1:20 hingga 1:28 untuk jenjang SD dan 1:20 hingga 1:32 untuk jenjang SMP dan SMA. Keadaan ini menunjukkan bahwa jumlah guru yang tersedia di Kecamatan Banjarangkan sudah memadai.

Pada tahun 2019, jumlah murid di kecamatan ini mencapai 6.895 murid, pada tahun 2020 menjadi 6.809 murid. Pada tahun 2019 jumlah murid terbanyak berada pada tingkat SD, yaitu 3.329 murid. Kemudian disusul tingkat SMP dengan jumlah murid mencapai 1.850 murid dan murid tingkat SMA/SMK sebanyak 849 murid.

Gambar 4.2 Jumlah Murid Berdasarkan Jenjang Pendidikan, 2020

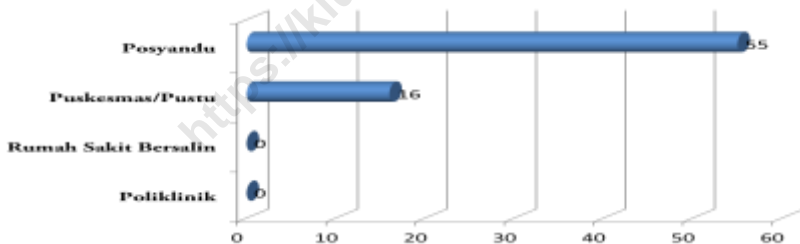


4.2 KESEHATAN

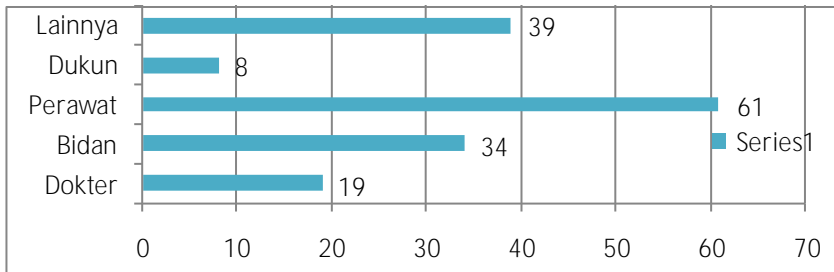
Untuk menunjang sekaligus meningkatkan kesehatan masyarakat Banjarangkan, kecamatan ini telah memiliki Puskesmas/Pustu di setiap desa. Untuk Desa Takmung bahkan memiliki tiga pustu dan Desa Nyalian memiliki dua pustu. Kecamatan Banjarangkan hanya memiliki fasilitas sarana kesehatan berupa Puskesmas/Pustu, hal ini dikarenakan jarak kecamatan ini yang cukup dekat dengan pusat kota Kabupaten Klungkung, sehingga fasilitas sarana kesehatan yang lebih lengkap cenderung berada di ibukota kabupaten.

Tenaga kesehatan di Kecamatan Banjarangkan mayoritas terdiri dari tenaga yang bersifat profesional, yakni 61 orang perawat, 34 orang bidan, dan 19 orang dokter. Meskipun demikian, masih terdapat pula tenaga kesehatan tradisional, yakni dukun sebanyak 8 orang dan tenaga kesehatan lainnya sebanyak 39 orang.

Gambar 4.3 Jumlah Sarana Kesehatan di Kecamatan Banjarangkan, 2020

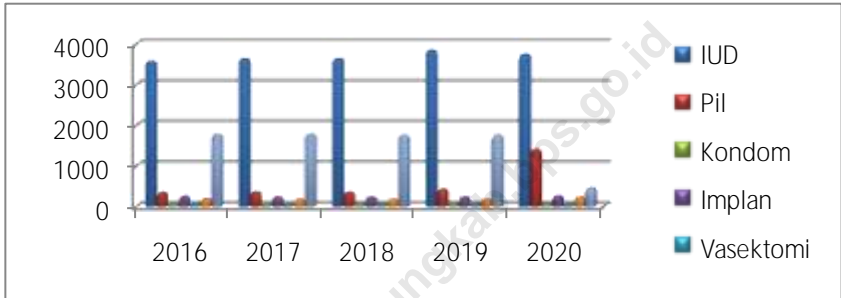


Gambar 4.4 Ketersediaan Tenaga Kesehatan di Kecamatan Banjarangkan, 2020



Bila dilihat dari penggunaan alat kontrasepsi, masyarakat di Kecamatan Banjarangkan lebih banyak menggunakan IUD disamping alat kontrasepsi yang lainnya.

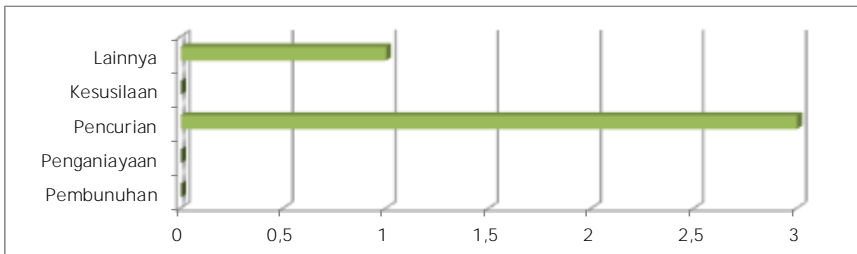
Gambar 4.5 Peserta KB di Kecamatan Banjarangkan, 2020



4.3 PERADILAN

Banyaknya pelanggaran/tindak pidana kejahatan yang terjadi di wilayah Kecamatan Banjarangkan mengalami penurunan dibanding tahun sebelumnya pada tahun 2019 terdapat 9 kasus, sedangkan pada tahun 2020 terdapat 4 kasus yang dilaporkan ke Polsek Banjarangkan.

Gambar 4.6 Banyaknya Tindak Pidana di Kecamatan Banjarangkan, 2020



4.1 PENDIDIKAN

Tabel 4.1.1 Banyaknya Sekolah Menurut Jenisnya per Desa di Kecamatan Banjarangkan, 2020

Desa	TK	SD	SLTP	SLTA	Akademi/ Universitas
(1)	(2)	(3)	(4)	(5)	(6)
01 Negari	3	3	-	-	-
02 Takmung	3	4	1	-	-
03 Banjarangkan	1	3	1	-	-
04 Tusan	2	2	-	1	-
05 Bakas	1	2	-	-	-
06 Getakan	3	3	-	-	-
07 Tihingan	2	3	1	-	-
08 Aan	2	2	-	-	-
09 Nyalian	2	4	1	-	-
10 Bungbungan	3	2	-	-	-
11 Timuhun	1	2	1	-	-
12 Nyanglan	1	1	-	-	-
13 Tohpati	1	1	-	-	-
2020	25	32	5	1	-
2019	25	32	5	2	-
2018	23	32	5	2	-
2017	22	32	5	3	-
2016	20	32	5	3	-

Sumber : UPT Disdikpora Kecamatan

Tabel 4.1.2 Banyaknya Guru/Dosen Menurut Desa dan Tempat Mengajar di Kecamatan Banjarangkan, 2020

Desa	TK	SD	SLTP	SLTA	Akademi/ Universitas
(1)	(2)	(3)	(4)	(5)	(6)
01 Negari	13	31	-	-	-
02 Takmung	13	45	13	-	-
03 Banjarangkan	7	37	76	-	-
04 Tusan	6	23	-	68	-
05 Bakas	5	21	-	-	-
06 Getakan	9	30	-	-	-
07 Tihingan	6	32	42	-	-
08 Aan	7	19	-	-	-
09 Nyalian	9	44	38	-	-
10 Bungbungan	11	18	-	-	-
11 Timuhun	4	17	17	-	-
12 Nyanglan	4	11	-	-	-
13 Tohpati	3	13	-	-	-
2020	94	341	186	68	-
2019	103	341	163	56	-
2018	104	307	165	63	-
2017	102	360	175	76	-
2016	104	403	157	88	-

Sumber : UPT Disdikpora Kecamatan

Catatan : SMK yang berlokasi di Desa Negari tidak dapat Siswa di tahun 2019 sehingga tidak ada guru

Tabel 4.1.3 Banyaknya Murid Taman Kanak-kanak Menurut Desa dan Jenis Kelamin di Kecamatan Banjarangkan, 2020

Desa	Laki-laki	Perempuan	Lulusan Tahun Sebelumnya
(1)	(2)	(3)	(4)
01 Negari	33	25	34
02 Takmung	62	56	57
03 Banjarangkan	49	49	66
04 Tusan	34	36	41
05 Bakas	19	15	24
06 Getakan	31	30	32
07 Tihingan	36	29	39
08 Aan	28	15	28
09 Nyalian	40	32	54
10 Bungbungan	42	39	47
11 Timuhun	15	14	25
12 Nyanglan	13	8	19
13 Tohpati	16	15	23
2020	418	363	781
2019	352	404	476
2018	462	414	489
2017	348	319	352
2016	370	327	313

Sumber : UPT Disdikpora Kecamatan

Tabel 4.1.4 Banyaknya Murid Sekolah Dasar Menurut Desa dan Jenis Kelamin di Kecamatan Banjarangkan, 2020

Desa	Laki-laki	Perempuan	Lulusan Tahun Sebelumnya
(1)	(2)	(3)	(4)
01 Negari	102	107	41
02 Takmung	193	196	58
03 Banjarangkan	261	253	73
04 Tusan	156	134	56
05 Bakas	91	96	24
06 Getakan	122	108	34
07 Tihingan	122	115	40
08 Aan	106	98	35
09 Nyalian	139	201	71
10 Bungbungan	114	104	50
11 Timuhun	82	91	33
12 Nyanglan	59	41	18
13 Tohpati	73	65	16
2020	1 720	1 609	549
2019	1 813	1 625	603
2018	1.841	1.632	598
2017	1.867	1.680	605
2016	1.877	1.738	654

Sumber : UPT Disdikpora Kecamatan

Tabel 4.1.5 Banyaknya Murid Sekolah Menengah Pertama Menurut Desa dan Jenis Kelamin di Kecamatan Banjarangkan, 2020

Desa	Laki-laki	Perempuan	Lulusan Tahun Sebelumnya
(1)	(2)	(3)	(4)
01 Negari	-	-	-
02 Takmung	53	48	14
03 Banjarangkan	442	342	354
04 Tusan	-	-	-
05 Bakas	-	-	-
06 Getakan	-	-	-
07 Tihingan	279	159	177
08 Aan	-	-	-
09 Nyalian	221	180	114
10 Bungbungan	-	-	-
11 Timuhun	69	57	24
12 Nyanglan	-	-	-
13 Tohpati	-	-	-
2020	1.064	786	683
2019	984	903	661
2018	1.068	892	636
2017	1.124	921	647
2016	1.108	933	716

Sumber : UPT Disdikpora Kecamatan

Tabel 4.1.6 Banyaknya Murid Sekolah Menengah Atas Menurut Desa dan Jenis Kelamin di Kecamatan Banjarangkan, 2020

Desa	Laki-laki	Perempuan	Lulusan Tahun Sebelumnya
(1)	(2)	(3)	(4)
01 Negari	-	-	-
02 Takmung	-	-	-
03 Banjarangkan	-	-	-
04 Tusan	438	411	208
05 Bakas	-	-	-
06 Getakan	-	-	-
07 Tihingan	-	-	-
08 Aan	-	-	-
09 Nyalian	-	-	-
10 Bungbungan	-	-	-
11 Timuhun	-	-	-
12 Nyanglan	-	-	-
13 Tohpati	-	-	-
2020	438	411	208
2019	412	402	215
2018	289	267	182
207	288	296	238
2016	272	292	252

Sumber : UPT Disdikpora Kecamatan

Tabel 4.1.7 Banyaknya Murid Sasaran Didik dalam Kepramukaan Menurut Desa dan Jenisnya di Kecamatan Banjarangkan, 2020

Desa	Pendega	Penegak	Penggalang	Siaga
(1)	(2)	(3)	(4)	(5)
01 Negari	-	-	-	151
02 Takmung	-	-	42	220
03 Banjarangkan	-	-	909	351
04 Tusan	-	251	-	164
05 Bakas	-	-	-	91
06 Getakan	-	-	-	163
07 Tihingan	-	-	456	174
08 Aan	-	-	-	101
09 Nyalian	-	-	35	257
10 Bungbungan	-	-	-	123
11 Timuhun	-	-	61	105
12 Nyanglan	-	-	-	56
13 Tohpati	-	-	-	50
2020	-	256	1 822	2 018
2019	-	256	1 822	2 018
2018	-	217	1.848	1.832
2017	-	221	2.087	1.815
2016	-	261	2.087	1.815

Sumber : UPT Disdikpora Kecamatan

Tabel 4.1.8 Banyaknya Gugus Depan Sumber Didik dalam Kepramukaan Menurut Desa dan Jenisnya di Kecamatan Banjarangkan, 2020

Desa	Gugus Depan	Pembimbing	Andalan	Pembina
(1)	(2)	(3)	(4)	(5)
01 Negari	3	12	-	-
02 Takmung	4	25	7	-
03 Banjarangkan	3	21	22	-
04 Tusan	2	18	-	18
05 Bakas	2	9	-	-
06 Getakan	3	12	-	-
07 Tihingan	3	14	19	-
08 Aan	2	13	-	-
09 Nyalian	4	23	14	-
10 Bungbungan	2	16	-	-
11 Timuhun	2	12	6	-
12 Nyanglan	1	3	-	-
13 Tohpati	1	3	-	-
2020	32	181	68	18
2019	32	181	68	18
2018	32	183	57	16
2017	32	178	57	16
2016	32	180	57	16

Sumber : UPT Disdikpora Kecamatan

Tabel 4.1.9 Banyaknya Sekolah Dasar (SD) Menurut Desa/ Kelurahan di Kecamatan Banjarangkan, 2020

Desa/Kelurahan	Negeri	Swasta	Jumlah
(1)	(2)	(3)	(4)
1. Negari	3	0	3
2. Takmung	4	0	4
3. Banjarangkan	3	0	3
4. Tusan	2	0	2
5. Bakas	2	0	2
6. Getakan	3	0	3
7. Tihingan	3	0	3
8. Aan	2	0	2
9. Nyalian	4	0	4
10. Bungbungan	2	0	2
11. Timuhun	2	0	2
12. Nyanglan	1	0	1
13. Tohpati	1	0	1
BANJARANGKAN	32	0	32

Catatan:

Sumber: BPS, Pendataan Potensi Desa (Podes) 2020

Sumber : Kantor Desa

Tabel 4.1.10 Banyaknya Madrasah Ibtidaiyah (MI) Menurut Desa/Kelurahan di Kecamatan Banjarangkan, 2020

Desa/Kelurahan	Negeri	Swasta	Jumlah
(1)	(2)	(3)	(4)
1. Negari	0	0	0
2. Takmung	0	0	0
3. Banjarangkan	0	0	0
4. Tusan	0	0	0
5. Bakas	0	0	0
6. Getakan	0	0	0
7. Tihingan	0	0	0
8. Aan	0	0	0
9. Nyalian	0	0	0
10. Bungbungan	0	0	0
11. Timuhun	0	0	0
12. Nyanglan	0	0	0
13. Tohpati	0	0	0
BANJARANGKAN	0	0	0

Catatan:

Sumber: BPS, Pendataan Potensi Desa (Podes) 2020

Tabel 4.1.11 Banyaknya Sekolah Menengah Pertama (SMP) Menurut Desa/Kelurahan di Kecamatan Banjarangkan, 2020

Desa/Kelurahan	Negeri	Swasta	Jumlah
(1)	(2)	(3)	(4)
1. Negari	0	0	0
2. Takmung	1	0	1
3. Banjarangkan	1	0	1
4. Tusan	0	0	0
5. Bakas	0	0	0
6. Getakan	0	0	0
7. Tihingan	1	0	1
8. Aan	0	0	0
9. Nyalian	1	0	1
10. Bungbungan	0	0	0
11. Timuhun	1	0	1
12. Nyanglan	0	0	0
13. Tohpati	0	0	0
BANJARANGKAN	5	0	5

Catatan:

Sumber: BPS, Pendataan Potensi Desa (Podes) 2020

Tabel 4.1.12 Banyaknya Madrasah Tsanawiyah (MTs) Menurut

Desa/Kelurahan	Negeri	Swasta	Jumlah
(1)	(2)	(3)	(4)
1. Negari	0	0	0
2. Takmung	0	0	0
3. Banjarangkan	0	0	0
4. Tusan	0	0	0
5. Bakas	0	0	0
6. Getakan	0	0	0
7. Tihingan	0	0	0
8. Aan	0	0	0
9. Nyalian	0	0	0
10. Bungbungan	0	0	0
11. Timuhun	0	0	0
12. Nyanglan	0	0	0
13. Tohpati	0	0	0
BANJARANGKAN	0	0	0

Catatan:

Sumber: BPS, Pendataan Potensi Desa (Podes) 2020

Tabel 4.1.13 Banyaknya Sekolah Menengah Atas (SMA) Menurut Desa/Kelurahan di Kecamatan Banjarangkan, 2020

Desa/Kelurahan	Negeri	Swasta	Jumlah
(1)	(2)	(3)	(4)
1. Negari	0	0	0
2. Takmung	0	0	0
3. Banjarangkan	0	0	0
4. Tusan	1	0	1
5. Bakas	0	0	0
6. Getakan	0	0	0
7. Tihingan	0	0	0
8. Aan	0	0	0
9. Nyalian	0	0	0
10. Bungbungan	0	0	0
11. Timuhun	0	0	0
12. Nyanglan	0	0	0
13. Tohpati	0	0	0
BANJARANGKAN	1	0	1

Catatan:

Sumber: BPS, Pendataan Potensi Desa (Podes) 2020

Tabel 4.1.14 Banyaknya Madrasah Aliyah (MA) Menurut Desa/Kelurahan di Kecamatan Banjarangkan, 2020

Desa/Kelurahan	Negeri	Swasta	Jumlah
(1)	(2)	(3)	(4)
1. Negari	0	0	0
2. Takmung	0	0	0
3. Banjarangkan	0	0	0
4. Tusan	0	0	0
5. Bakas	0	0	0
6. Getakan	0	0	0
7. Tihingan	0	0	0
8. Aan	0	0	0
9. Nyalian	0	0	0
10. Bungbungan	0	0	0
11. Timuhun	0	0	0
12. Nyanglan	0	0	0
13. Tohpati	0	0	0
BANJARANGKAN	0	0	0

Catatan:

Sumber: BPS, Pendataan Potensi Desa (Podes) 2020

Tabel 4.1.15 Banyaknya Sekolah Menengah Kejuruan (SMK) Menurut Desa/Kelurahan di Kecamatan Banja-

Desa/Kelurahan	Negeri	Swasta	Jumlah
(1)	(2)	(3)	(4)
1. Negari	0	0	0
2. Takmung	0	0	0
3. Banjarangkan	0	0	0
4. Tusan	0	0	0
5. Bakas	0	0	0
6. Getakan	0	0	0
7. Tihingan	0	0	0
8. Aan	0	0	0
9. Nyalian	0	0	0
10. Bungbungan	0	0	0
11. Timuhun	0	0	0
12. Nyanglan	0	0	0
13. Tohpati	0	0	0
BANJARANGKAN	0	0	0

Catatan:

Sumber: BPS, Pendataan Potensi Desa (Podes) 2020

Tabel 4.1.16 Banyaknya Akademi/Perguruan Tinggi Menurut Desa/Kelurahan di Kecamatan Banjarangkan, 2020

Desa/Kelurahan	Negeri	Swasta	Jumlah
(1)	(2)	(3)	(4)
1. NEGARI	0	0	0
2. TAKMUNG	0	0	0
3. BANJARANGKAN	0	0	0
4. TUSAN	0	0	0
5. BAKAS	0	0	0
6. GETAKAN	0	0	0
7. TIHINGAN	0	0	0
8. AAN	0	0	0
9. NYALIAN	0	0	0
10. BUNGBUNGAN	0	0	0
11. TIMUHUN	0	0	0
12. NYANGLAN	0	0	0
13. TOHPATI	0	0	0
BANJARANGKAN	0	0	0

Catatan:

Sumber:

BPS, Pendataan Potensi Desa (Podes) 2020

Tabel 4.1.17 Kemudahan Untuk Mencapai Sarana Pendidikan Terdekat Bagi Desa/Kelurahan yang Tidak ada Sarana Pendidikan Menurut Desa/Kelurahan dan Jenjang Pendidikan di Kecamatan Banjarangkan, 2020

Desa/Kelurahan	SD	MI	SMP	MTs
(1)	(2)	(3)	(4)	(5)
1. Negari		Sulit	Mudah	Mudah
2. Takmung		Mudah		Mudah
3. Banjarangkan		Mudah		Mudah
4. Tusan		Mudah	Sangat Mudah	Mudah
5. Bakas		Mudah	Mudah	Mudah
6. Getakan		Sangat Mudah	Sangat Mudah	Sangat Mudah
7. Tihingan		Mudah		Mudah
8. Aan		Sangat Mudah	Sangat Mudah	Sangat Mudah
9. Nyalian		Mudah		Mudah
10. Bungbungan		Mudah	Sangat Mudah	Mudah
11. Timuhun		Mudah		Mudah
12. Nyanglan		Mudah	Sangat Mudah	Mudah
13. Tohpati		Mudah	Mudah	Mudah

Lanjutan Tabel 4.1.17

Desa/Kelurahan	SMA	MA	SMK	Akademi/ Perguruan Tinggi
(1)	(6)	(7)	(8)	(9)
1. NEGARI	Mudah	Mudah		Mudah
2. TAKMUNG	Mudah	Mudah	Mudah	Mudah
3. BANJARANGKAN	Sangat Mudah	Mudah	Mudah	Mudah
4. TUSAN		Mudah	Sangat Mudah	Mudah
5. BAKAS	Sangat Mudah	Mudah	Mudah	Mudah
6. GETAKAN	Sangat Mudah	Sangat Mudah	Sangat Mudah	Sangat Mudah
7. TIHINGAN	Mudah	Mudah	Sangat Mudah	Mudah
8. AAN	Sangat Mudah	Sangat Mudah	Sangat Mudah	Sangat Mudah
9. NYALIAN	Mudah	Mudah	Mudah	Mudah
10. BUNGBUNGAN	Mudah	Mudah	Mudah	Mudah
11. TIMUHUN	Sangat Mudah	Mudah	Sangat Mudah	Sangat Mudah
12. NYANGLAN	Mudah	Mudah	Mudah	Mudah
13. TOHPATI	Mudah	Mudah	Mudah	Mudah

4.2 KESEHATAN

Tabel 4.2.1 Banyaknya Sarana Kesehatan Menurut Desa dan Jenisnya di Kecamatan Banjarangkan, 2020

Desa	Poliklinik	Puskesmas/ Pustu	Rumah Sakit Bersalin	Posyandu
(1)	(2)	(3)	(4)	(5)
01 Negari	-	1	-	3
02 Takmung	-	3	-	9
03 Banjarangkan	-	1	-	5
04 Tusan	-	1	-	4
05 Bakas	-	1	-	3
06 Getakan	-	1	-	4
07 Tihingan	-	1	-	4
08 Aan	-	1	-	4
09 Nyalian	-	2	-	8
10 Bungbungan	-	1	-	4
11 Timuhun	-	1	-	3
12 Nyanglan	-	1	-	2
13 Tohpati	-	1	-	2
2020	-	16	-	55
2019	-	16	-	55
2018	-	16	-	55
2017	-	16	-	55
2016	-	16	-	55

Tabel 4.2.2 Banyaknya Tenaga Kesehatan Menurut Desa dan Jenisnya di Kecamatan Banjarangkan, 2020

Desa	Dokter	Bidan	Perawat	Dukun	Lainnya
(1)	(2)	(3)	(4)	(5)	(6)
01 Negari	1	2	4	-	2
02 Takmung	9	6	10	-	3
03 Banjarangkan	3	2	6	1	3
04 Tusan	2	4	12	1	4
05 Bakas	-	1	2	1	2
06 Getakan	-	2	2	-	6
07 Tihingan	3	4	4	-	3
08 Aan	-	6	6	-	6
09 Nyalian	-	2	5	1	4
10 Bungbungan	-	1	3	1	2
11 Timuhun	1	2	2	1	1
12 Nyanglan	-	1	3	1	2
13 Tohpati	-	1	2	1	1
2019	19	34	61	8	39
2018	14	35	47	8	13
2017	14	35	42	8	14
2016	14	38	37	9	14
2015	13	41	42	8	14

Sumber : Puskesmas

Tabel 4.2.3 Banyaknya Penderita Cacat Menurut Desa dan Jenisnya di Kecamatan Banjarangkan, 2020

Desa	Tuna Netra	Tuna Rungu	Cacat Jasmani	Cacat Mental	Cacat Lainnya
(1)	(2)	(3)	(4)	(5)	(6)
01 Negari	-	-	12	12	9
02 Takmung	-	-	4	13	1
03 Banjarangkan	-	-	1	1	2
04 Tusan	2	-	14	17	1
05 Bakas	-	-	4	1	2
06 Getakan	6	2	2	22	11
07 Tihingan	1	2	-	6	1
08 Aan	3	3	13	8	2
09 Nyalian	7	2	19	6	4
10 Bungbungan	1	-	10	3	18
11 Timuhun	2	-	15	5	10
12 Nyanglan	-	-	5	2	2
13 Tohpati	7	-	2	12	3
2019	29	9	101	108	66
2018	36	72	131	58	19
2017	33	69	122	61	19
2016	34	72	120	63	18
2015	36	72	131	58	19

Sumber : Kantor Desa

Tabel 4.2.4 Banyaknya Peserta Keluarga Berencana Menurut Desa dan Alat Kontrasepsi yang Digunakan di

Desa	IUD	Pil	Ovag	Kondom
(1)	(2)	(3)	(4)	(5)
01 Negari	177	107	-	13
02 Takmung	456	134	-	2
03 Banjarangkan	329	208	-	27
04 Tusan	273	193	-	4
05 Bakas	231	72	-	1
06 Getakan	427	24	-	-
07 Tihingan	260	198	-	-
08 Aan	384	28	-	3
09 Nyalian	501	179	-	3
10 Bungbungan	299	131	-	2
11 Timuhun	185	93	-	2
12 Nyanglan	82	23	-	-
13 Tohpati	143	11	-	8
2020	3,747	1.401	-	65
2019	3,843	425	-	48
2018	3.638	354	-	48
2017	3.569	350	-	48
2016	3.546	350	-	48

Lanjutan Tabel 4.2.4

Desa	Implant	Vasektomi	Tubektomi	Suntikan
(1)	(6)	(7)	(8)	(9)
01 Negari	13	0	10	39
02 Takmung	20	0	20	22
03 Banjarangkan	24	2	14	80
04 Tusan	2	0	5	20
05 Bakas	2	0	13	15
06 Getakan	106	16	49	14
07 Tihingan	6	3	11	76
08 Aan	21	21	23	4
09 Nyalian	27	1	40	38
10 Bungbungan	20	1	6	36
11 Timuhun	-	0	4	32
12 Nyanglan	7	0	16	58
13 Tohpati	8	5	15	23
2020	256	49	226	457
2019	235	49	177	1.750
2018	252	53	176	1.777
2017	252	50	186	1.772
2016	235	24	185	1.264

Sumber : PLKB

Tabel 4.2.5 Banyaknya Sarana Kesehatan Menurut Desa/Kelurahan dan Jenis Sarana Kesehatan di Kecamatan

Desa/Kelurahan	Rumah Sakit	Rumah Sakit Bersalin	Poliklinik/Balai Pengobatan
(1)	(2)	(3)	(4)
1. Negari	0	0	0
2. Takmung	0	0	1
3. Banjarangkan	0	0	0
4. Tusan	0	0	0
5. Bakas	0	0	0
6. Getakan	0	0	0
7. Tihingan	0	0	0
8. Aan	0	0	0
9. Nyalian	0	0	0
10. Bungbungan	0	0	0
11. Timuhun	0	0	0
12. Nyanglan	0	0	0
13. Tohpati	0	0	0
BANJARANGKAN	0	0	1

Lanjutan Tabel 4.2.5

Desa/Kelurahan	Puskesmas		Apotek
	Rawat Inap	Tanpa Rawat Inap	
(1)	(5)	(6)	(7)
1. Negari	0	0	0
2. Takmung	1	0	1
3. Banjarangkan	0	0	1
4. Tusan	0	1	1
5. Bakas	0	0	0
6. Getakan	0	0	0
7. Tihingan	0	0	0
8. Aan	0	0	0
9. Nyalian	0	0	0
10. Bungbungan	0	0	0
11. Timuhun	0	0	0
12. Nyanglan	0	0	0
13. Tohpati	0	0	0
BANJARANGKAN	1	1	3

Catatan:

Sumber: BPS, Pendataan Potensi Desa (Podes) 2020

Sumber : Kantor Departemen Agama Klungkung

Tabel 4.2.6 Kemudahan Mencapai Sarana Kesehatan Terdekat Bagi Desa/Kelurahan yang Tidak ada Sarana Kesehatan Menurut Desa/Kelurahan dan Jenis Sarana Kesehatan di Kecamatan Banjarangkan, 2020

Desa/Kelurahan	Rumah Sakit	Rumah Sakit Bersalin	Poliklinik/Balai Pengobatan
(1)	(2)	(3)	(4)
1. Negari	Mudah	Mudah	Mudah
2. Takmung	Mudah	Mudah	
3. Banjarangkan	Mudah	Mudah	Mudah
4. Tusan	Sangat Mudah	Sangat Mudah	Sangat Mudah
5. Bakas	Mudah	Mudah	Mudah
6. Getakan	Sangat Mudah	Sangat Mudah	Sangat Mudah
7. Tihingan	Mudah	Mudah	Mudah
8. Aan	Sangat Mudah	Mudah	Sangat Mudah
9. Nyalian	Mudah	Mudah	Mudah
10. Bungbungan	Mudah	Mudah	Mudah
11. Timuhun	Sangat Mudah	Mudah	Mudah
12. Nyanglan	Mudah	Mudah	Mudah
13. Tohpati	Mudah	Mudah	Mudah

Lanjutan Tabel 4.2.6

Desa/Kelurahan	Puskesmas		Apotek
	Rawat Inap	Tanpa Rawat Inap	
(1)	(5)	(6)	(7)
1. Negari	Mudah	Mudah	Mudah
2. Takmung		Mudah	
3. Banjarangkan	Mudah	Sangat Mudah	
4. Tusan	Sangat Mudah		Sangat Mudah
5. Bakas	Mudah	Sangat Mudah	Sangat Mudah
6. Getakan	Sangat Mudah	Sangat Mudah	Sangat Mudah
7. Tihingan	Mudah	Mudah	Mudah
8. Aan	Sangat Mudah	Sangat Mudah	Sangat Mudah
9. Nyalian	Mudah	Mudah	Mudah
10. Bungbungan	Mudah	Mudah	Mudah
11. Timuhun	Sangat Mudah	Mudah	Sangat Mudah
12. Nyanglan	Mudah	Mudah	Mudah
13. Tohpati	Mudah	Mudah	Mudah

Catatan:

Sumber: BPS, Pendataan Potensi Desa (Podes) 2019

Tabel 4.2.7 Banyaknya Warga Penderita Gizi Buruk Menurut Desa/ Kelurahan di Kecamatan Banjarangkan, 2017 , 2018 dan 2020

Desa/Kelurahan	2017	2018	2020
(1)	(2)	(3)	(4)
1. Negari	0	0	0
2. Takmung	0	0	0
3. Banjarangkan	0	0	0
4. Tusan	0	0	0
5. Bakas	0	0	0
6. Getakan	4	0	0
7. Tihingan	0	0	0
8. Aan	1	0	0
9. Nyalian	1	0	0
10. Bungbungan	0	0	0
11. Timuhun	2	0	0
12. Nyanglan	0	0	0
13. Tohpati	0	1	0
BANJARANGKAN	8	1	0

Catatan:

Sumber: BPS, Pendataan Potensi Desa (Podes) 2018 dan 2019

4.3 PERADILAN

Tabel 4.3.1 Banyaknya Pelanggaran/Kejahatan yang Dilaporkan ke Polisi Menurut Desa dan Jenisnya di Kecamatan Banjarangkan, 2020

Desa	Pembunuhan	Penganiayaan	Pencurian	Kesusilaan	Lainnya
(1)	(2)	(3)	(4)	(5)	(6)
01 Negari	-	-	-	-	-
02 Takmung	-	-	-	-	-
03 Banjarangkan	-	-	-	-	-
04 Tusan	-	-	-	-	1
05 Bakas	-	-	2	-	-
06 Getakan	-	-	-	-	-
07 Tihingan	-	-	-	-	-
08 Aan	-	-	-	-	-
09 Nyalian	-	-	1	-	-
10 Bungbungan	-	-	-	-	-
11 Timuhun	-	-	-	-	-
12 Nyanglan	-	-	-	-	-
13 Tohpati	-	-	-	-	-
2020	-	-	3	-	1
2019	-	-	5	-	4
2018	-	-	5	-	3
2017	-	1	4	-	7
2016	-	2	5	-	16

Sumber : Polsek Banjarangkan

4. 4 AGAMA

Tabel 4.4.1 Banyaknya Penduduk Menurut Agama di Kabupaten Klungkung, 2016-2020

Agama	2016	2017	2018	2019	2020
(1)	(2)	(3)	(4)	(5)	
01 Islam	9.737	9.773	9.773	238	-
02 Hindu	298.398	298.548	298.548	77.706	77.706
03 Protestan	392	399	399	29	26
04 Katholik	155	155	155	10	17
05 Budha	1.031	1.044	1.044	19	23
06 Konghucu	18	17	17	-	4
Jumlah	309.731	309.936	309.936	78.002	77.776

Sumber : Kantor Departemen Agama Klungkung

Tabel 4.4.2 Banyaknya Tempat Peribadatan Menurut Agama dan Desa di Kecamatan Banjarangkan, 2020

Desa	Mesjid Langgar Mushola	Gereja	Pura	Klenteng/Vihara
(1)	(2)	(3)	(4)	(5)
01 Negari	-	-	6	-
02 Takmung	-	-	14	-
03 Banjarangkan	-	-	11	-
04 Tusan	-	-	13	-
05 Bakas	-	-	9	-
06 Getakan	-	-	12	-
07 Tihingan	-	-	15	-
08 Aan	-	-	11	-
09 Nyalian	-	-	13	-
10 Bungbungan	-	-	15	-
11 Timuhun	-	-	9	-
12 Nyanglan	-	-	2	-
13 Tohpati	-	-	5	-
2020	-	-	135	-
2019	-	-	135	-
2018	-	-	135	-
2017	-	-	135	-
2016	-	-	135	-

Sumber : Kantor Departemen Agama Klungkung

Tabel 4.4.3 Banyaknya Pura Menurut Jenis Pura dan Desa di Kecamatan Banjarangkan, 2020

Desa	Khayangan Jagat	Dang Khayangan	Khayangan Tiga	Subak	Lainnya
(1)	(2)	(3)	(4)	(5)	(6)
01 Negari	-	-	6	-	-
02 Takmung	-	-	7	2	5
03 Banjarangkan	-	-	8	3	-
04 Tusan	1	-	6	2	4
05 Bakas	-	-	-	2	4
06 Getakan	-	-	8	2	2
07 Tihingan	-	-	11	2	2
08 Aan	-	-	6	2	3
09 Nyalian	-	-	9	2	2
10 Bungbungan	-	-	9	3	3
11 Timuhun	-	-	3	2	4
12 Nyanglan	-	-	-	1	1
13 Tohpati	-	-	3	1	1
2020	1	-	79	24	31
2019	1	-	79	24	31
2018	1	-	79	24	31
2017	-	-	79	24	31
2016	-	-	79	24	31

Sumber : Kantor Departemen Agama Klungkung

4.5 SOSIAL LAINNYA

Tabel 4.5.1 Banyaknya Organisasi Sosial Menurut Desa dan Jenisnya di Kecamatan Banjarangkan, 2020

Desa	Karang Taruna	Panti Asuhan	Organisasi Pengairan	Anggota Organisasi Pengairan
(1)	(2)	(3)	(4)	(5)
01 Negari	1	-	-	-
02 Takmung	1	-	4	675
03 Banjarangkan	1	-	1	604
04 Tusan	1	-	2	225
05 Bakas	1	1	1	165
06 Getakan	1	-	2	515
07 Tihingan	1	-	2	325
08 Aan	1	-	2	215
09 Nyalian	1	-	3	575
10 Bungbungan	1	-	2	310
11 Timuhun	1	-	1	175
12 Nyanglan	1	-	1	100
13 Tohpati	1	-	1	216
2020	13	1	22	4.100
2019	13	1	22	4.100
2018	13	1	22	4.100
2017	13	1	22	4.100
2016	13	1	22	4.100

Sumber : UPT Disdikpora Kecamatan

Tabel 4.5.2 Banyaknya Organisasi Kesenian Menurut Desa dan Jenisnya di Kecamatan Banjarangkan, 2020

Desa	Barong	Legong	Topeng	Lainnya
(1)	(2)	(3)	(4)	(5)
01 Negari	-	1	1	1
02 Takmung	3	1	1	2
03 Banjarangkan	2	1	1	1
04 Tusan	1	1	-	2
05 Bakas	-	1	-	1
06 Getakan	7	1	-	1
07 Tihingan	3	1	-	1
08 Aan	2	1	-	1
09 Nyalian	7	1	1	2
10 Bungbungan	1	2	-	1
11 Timuhun	1	1	-	1
12 Nyanglan	1	1	-	-
13 Tohpati	1	1	1	1
2020	29	14	5	15
2019	29	14	5	15
2018	29	14	5	15
2017	28	14	5	15
2016	28	14	5	14

Sumber : UPT Disdikpora Kecamatan

Tabel 4.5.3 Banyaknya Fasilitas Lapangan Olahraga Menurut Desa dan Jenisnya di Kecamatan Banjarangkan, 2020

Desa	Sepakbola	Bola Voli	Tenis Meja	Bulu Tangkis	Lainnya
(1)	(2)	(3)	(4)	(5)	(6)
01 Negari	-	1	3	2	-
02 Takmung	-	2	4	3	-
03 Banjarangkan	1	1	5	3	1
04 Tusan	-	2	1	-	-
05 Bakas	-	2	1	2	-
06 Getakan	-	2	2	1	-
07 Tihingan	1	2	2	2	-
08 Aan	-	2	3	-	-
09 Nyalian	1	2	4	-	-
10 Bungbungan	-	2	4	2	-
11 Timuhun	-	1	2	1	-
12 Nyanglan	-	1	1	-	-
13 Tohpati	-	1	2	-	-
2020	3	21	34	16	1
2019	3	22	37	17	1
2018	3	25	39	17	1
2017	3	26	39	17	1
2016	3	30	39	18	1

Sumber : UPT Disdikpora Kecamatan

Tabel 4.5.4 Banyaknya Keluarga Menurut Desa/Kelurahan dan Jenis Pengguna Listrik di Kecamatan Banja-

Desa/Kelurahan	Pengguna Listrik			Bukan Pengguna Listrik
	PLN	Non PLN	Jumlah	
(1)	(2)	(3)	(4)	(5)
1. Negari	666	-	666	-
2. Takmung	1.202	-	1.202	-
3. Banjarangkan	1.333	-	1.333	-
4. Tusan	1.029	-	1.029	-
5. Bakas	556	-	556	-
6. Getakan	843	-	843	-
7. Tihingan	968	-	968	-
8. Aan	729	-	729	-
9. Nyalian	1.257	-	1.257	-
10. Bungbungan	877	-	877	-
11. Timuhun	821	-	821	-
12. Nyanglan	399	-	399	-
13. Tohpati	374	-	374	-
BANJARANGKAN	11.054	-	11.054	-

Catatan:

Sumber: BPS, Pendataan Potensi Desa (Podes) 2020

Tabel 4.5.5 Banyaknya Desa/Kelurahan Menurut Keberadaan Penerangan Jalan Utama Desa/Kelurahan di Kecamatan Banjarangkan, 2018, 2019, dan 2020

Penerangan Jalan Utama	2018	2019	2020
(1)	(2)	(3)	(4)
Sumber Penerangan Jalan Utama			
Listrik Pemerintah	13	13	13
Listrik Non Pemerintah	-	-	-
Non Listrik	-	-	-

Catatan:

Sumber: BPS, Pendataan Potensi Desa (Podes) 2018, 2019, dan 2020

Tabel 4.5.6 Banyaknya Desa/Kelurahan Menurut Jenis Bahan Bakar untuk Memasak yang Digunakan Oleh Sebagian Besar Keluarga di Kecamatan Banjarangkan,

Jenis Bahan Bakar	2018	2019	2020
(1)	(2)	(3)	(4)
Gas Kota	-	-	-
LPG 3 Kg	13	13	13
LPG lebih dari 3 Kg	-	-	-
Minyak Tanah	-	-	-
Kayu Bakar	-	-	-
Lainnya	-	-	-

Catatan: ¹ Termasuk LPG lebih dari 3 Kg

Sumber: BPS, Pendataan Potensi Desa (Podes) 2018, 2019, dan 2020

Tabel 4.5.7 Banyaknya Desa/Kelurahan Menurut Sumber Air Minum Sebagian Besar Keluarga di Kecamatan Banjarangkan, 2018, 2019, dan 2020

Sumber Air Minum	2018	2019	2020
(1)	(2)	(3)	(4)
Air Kemasan Bermerk	-	-	-
Air Isi Ulang	-	-	-
Ledeng Dengan Meteran	12	12	13
Ledeng Tanpa Meteran	-	-	-
Sumur Bor atau Pompa	-	-	-
Sumur	-	-	-
Mata Air	1	1	-
Sungai/Danau/Kolam/ Waduk/Situ/ Embung/Bendungan	-	-	-
Air Hujan	-	-	-
Lainnya	-	-	-

Catatan:

Sumber: BPS, Pendataan Potensi Desa (Podes) 2018, 2019, dan 2020

Tabel 4.5.8 Banyaknya Desa/Kelurahan Menurut Penggunaan Fasilitas Tempat Buang Air Besar Sebagian Besar Keluarga di Kecamatan Banjarangkan, 2018, 2019, dan 2020

Fasilitas Tempat Buang Air Besar	2018	2019	2020
(1)	(2)	(3)	(4)
Jamban		13	13
Sendiri		13	13
Bersama			-
Umum			-
Bukan Jamban			-

Catatan:

Sumber: BPS, Pendataan Potensi Desa (Podes) 2018,2019, dan 2020

Tabel 4.5.9 Banyaknya Kejadian Bencana Alam Menurut Desa/ Kelurahan dan Jenis Bencana Alam di Kecamatan Banjarangkan, 2020

Desa/Kelurahan	Gempa Bumi	Tsunami	Gunung Meletus	Tanah Longsor
(1)	(2)	(3)	(4)	(5)
1. Negari	-	-	1	-
2. Takmung	-	-	-	-
3. Banjarangkan	1	-	1	-
4. Tusan	-	-	1	-
5. Bakas	1	-	1	-
6. Getakan	-	-	1	-
7. Tihingan	-	-	-	-
8. Aan	1	-	1	-
9. Nyalian	1	-	1	-
10. Bungbungan	1	-	1	-
11. Timuhun	-	-	1	-
12. Nyanglan	1	-	1	-
13. Tohpati	1	-	1	-
BANJARANGKAN	7	-	11	-

Catatan:

Sumber: BPS, Pendataan Potensi Desa (Podes) 2020

Lanjutan Tabel 4.5.9

Desa/Kelurahan	Banjir	Banjir Bandang	Kekeringan
(1)	(6)	(7)	(8)
1. Negari	-	-	-
2. Takmung	-	-	-
3. Banjarangkan	-	-	-
4. Tusan	-	-	-
5. Bakas	-	-	-
6. Getakan	-	-	-
7. Tihingan	-	-	-
8. Aan	-	-	-
9. Nyalian	-	-	-
10. Bungbungan	-	-	-
11. Timuhun	-	-	-
12. Nyanglan	-	-	-
13. Tohpati	-	-	-
BANJARANGKAN	-	-	-

Lanjutan Tabel 4.5.9

Desa/Kelurahan	Kebakaran Hutan dan Lahan	Angin Puyuh/ Puting Beliung/ Topan	Gelombang Pasang Laut
(1)	(9)	(10)	(11)
1. Negari	-	-	-
2. Takmung	-	-	-
3. Banjarangkan	-	-	-
4. Tusan	-	-	-
5. Bakas	-	-	-
6. Getakan	-	-	-
7. Tihingan	-	-	-
8. Aan	-	-	-
9. Nyalian	-	-	-
10. Bungbungan	-	-	-
11. Timuhun	-	-	-
12. Nyanglan	-	-	-
13. Tohpati	-	-	-
BANJARANGKAN	-	-	-

Catatan:

Sumber: BPS, Pendataan Potensi Desa (Podes) 2020

Tabel 4.5.10 Banyaknya Korban Jiwa Akibat Bencana Alam Menurut Desa/Kelurahan dan Jenis Bencana Alam di Kecamatan Banjarangkan, 2020

Desa/Kelurahan	Gempa Bumi	Tsunami	Gunung Meletus	Tanah Longsor
(1)	(2)	(3)	(4)	(5)
1. Negari	0	0	0	0
2. Takmung	0	0	0	0
3. Banjarangkan	0	0	0	0
4. Tusan	0	0	0	0
5. Bakas	0	0	0	0
6. Getakan	0	0	0	0
7. Tihingan	0	0	0	0
8. Aan	0	0	0	0
9. Nyalian	0	0	0	0
10. Bungbungan	0	0	0	0
11. Timuhun	0	0	0	0
12. Nyanglan	0	0	0	0
13. Tohpati	0	0	0	0
BANJARANGKAN	0	0	0	0

Lanjutan Tabel 4.5.10

Desa/Kelurahan	Banjir	Banjir Bandang	Kekeringan
(1)	(6)	(7)	(8)
1. Negari	0	0	0
2. Takmung	0	0	0
3. Banjarangkan	0	0	0
4. Tusan	0	0	0
5. Bakas	0	0	0
6. Getakan	0	0	0
7. Tihingan	0	0	0
8. Aan	0	0	0
9. Nyalian	0	0	0
10. Bungbungan	0	0	0
11. Timuhun	0	0	0
12. Nyanglan	0	0	0
13. Tohpati	0	0	0
BANJARANGKAN	0	0	0

Lanjutan Tabel 4.5.10

Desa/Kelurahan	Kebakaran Hutan dan Lahan	Angin Puyuh/ Puting Beliung/ Topan	Gelombang Pasang Laut
(1)	(9)	(10)	(11)
1. Negari	0	0	0
2. Takmung	0	0	0
3. Banjarangkan	0	0	0
4. Tusan	0	0	0
5. Bakas	0	0	0
6. Getakan	0	0	0
7. Tihingan	0	0	0
8. Aan	0	0	0
9. Nyalian	0	0	0
10. Bungbungan	0	0	0
11. Timuhun	0	0	0
12. Nyanglan	0	0	0
13. Tohpati	0	0	0
BANJARANGKAN	0	0	0

Catatan:

Sumber: BPS, Pendataan Potensi Desa (Podes) 2019

Tabel 4.5.11 Keberadaan Fasilitas/Upaya Antisipasi/Mitigasi Bencana Alam Menurut Desa/Kelurahan di Kecamatan Banjaringan, 2020

Desa/Kelurahan	Sistem Peringatan Dini Bencana	Sistem Peringatan Dini Khusus	Perlengkapan Keselamatan
(1)	(2)	(3)	(4)
1. Negari	Ada	Tdk Ada	Ada
2. Takmung	Ada	Tdk Ada	Ada
3. Banjaringan	Ada	Tdk Ada	Ada
4. Tusan	Ada	Tdk Ada	Ada
5. Bakas	Ada	Tdk Ada	Ada
6. Getakan	Ada	Tdk Ada	Ada
7. Tihingan	Ada	Tdk Ada	Ada
8. Aan	Ada	Tdk Ada	Ada
9. Nyalian	Ada	Tdk Ada	Ada
10. Bungbungan	Ada	Tdk Ada	Tdk Ada
11. Timuhun	Ada	Tdk Ada	Ada
12. Nyanglan	Ada	Tdk Ada	Ada
13. Tohpati	Ada	Tdk Ada	Ada

Catatan:

Sumber: BPS, Pendataan Potensi Desa (Podes) 2019

Lanjutan Tabel 4.5.11

Desa/Kelurahan	Rambu-rambu dan Jalur Evakuasi Bencana	Pembuatan, Perawatan, atau Normalisasi: Sungai, Kanal, Tanggul, Parit, Drainase, Waduk, Pantai, dll
(1)	(5)	(6)
1 Negari	Ada	Ada
2 Takmung	Ada	Ada
3 Banjarangkan	Ada	Ada
4 Tusan	Tdk Ada	Ada
5 Bakas	Ada	Tdk Ada
6 Getakan	Ada	Tdk Ada
7 Tihingan	Tdk Ada	Ada
8 Aan	Tdk Ada	Ada
9 Nyalian	Ada	Ada
10 Bungbungan	Tdk Ada	Ada
11 Timuhun	Tdk Ada	Ada
12 Nyanglan	Tdk Ada	Ada
13 Tohpati	Tdk Ada	Ada

Tabel 4.5.12 Banyaknya Desa/Kelurahan yang Memiliki Kelompok Kegiatan Olahraga Menurut Jenis Olahraga dan Ketersediaan Fasilitas/Lapangan Olahraga di Kecamatan Banjarangkan, 2020

Jenis Olahraga	Kondisi Fasilitas/Lapangan Olahraga			Tidak Ada Fasilitas/Lapangan Olahraga
	Baik	Rusak Sedang	Rusak Parah	
(1)	(2)	(3)	(4)	(5)
Sepak bola	2	0	0	11
Bola voli	13	0	0	0
Bulu tangkis	8	0	0	5
Bola basket	1	0	0	12
Tenis lapangan	0	0	0	13
Tenis meja	11	0	0	2
Futsal	1	0	0	12
Renang	0	0	0	13
Bela diri (pencak silat, karate, dll)	3	0	0	10
Bilyard	4	0	0	9
Pusat kebugaran (senam, fitness, aerobik, dll)	2	0	0	11
Lainnya	0	0	0	13

BAB

5

PERTANIAN



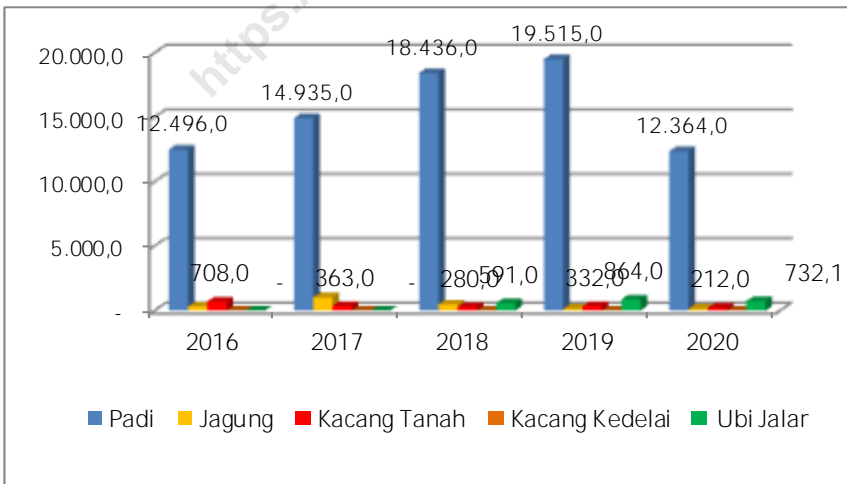
Penjelasan Teknis

1. Lahan sawah adalah lahan pertanian yang berpetak-petak dan dibatasi oleh pematang (galengan), saluran untuk menahan/menyalurkan air, yang biasanya ditanami padi sawah tanpa memandang dari mana diperoleh atau status lahan tersebut. Lahan yang dimaksud termasuk lahan yang terdaftar di Pajak Bumi Bangunan, luran Pembangunan Daerah, lahan bengkok, lahan serobotan, lahan rawa yang ditanami padi dan lahan bekas tanaman tahunan yang telah dijadikan sawah, baik yang ditanami padi, palawija atau tanaman semusim lainnya.
2. Tegal/Kebun adalah lahan pertanian bukan sawah (lahan kering) yang ditanami tanaman semusim atau tahunan dan terpisah dengan halaman sekitar rumah serta penggunaannya tidak berpindah pindah.
3. Ladang/Huma adalah lahan pertanian bukan sawah (lahan kering) yang biasanya ditanami tanaman semusim dan penggunaannya hanya semusim atau dua musim, kemudian akan ditinggalkan bila sudah tidak subur lagi (berpindah-pindah).
4. Lahan yang sementara tidak diusahakan adalah lahan yang biasanya diusahakan tetapi untuk sementara (lebih dari 1 (satu) tahun tetapi kurang dari atau sama dengan 2 (dua) tahun) tidak diusahakan, termasuk lahan sawah yang tidak diusahakan selama lebih dari 2 (dua) tahun.
5. Data pokok tanaman pangan yang dikumpulkan adalah luas panen dan produktivitas (hasil per hektar). Produksi tanaman pangan merupakan hasil perkalian antara luas panen dengan produktivitas. Pengumpulan data luas panen dilakukan setiap bulan dengan pendekatan area kecamatan di seluruh wilayah Indonesia. Pengumpulan data produktivitas dilakukan melalui pengukuran langsung pada plot ubinan berukuran $2\frac{1}{2}$ m x $2\frac{1}{2}$ m. Pengumpulan data produktivitas dilakukan setiap subround (empat bulanan) pada waktu panen petani.
6. Data produksi padi dan palawija yang disajikan adalah dalam kualitas: gabah kering giling (padi), pipilan kering (jagung), biji kering (kedelai dan kacang tanah), dan umbi basah (ubi kayu dan ubi jalar).
7. Tanaman sayuran dan buah-buahan semusim adalah tanaman sumbervitamin, garam mineral dan lain-lain yang dikonsumsi dari bagian tanaman yang berupa daun, bunga, buah, dan umbinya, yang berumur kurang dari satu tahun.

PERTANIAN TANAMAN PANGAN

Pengumpulan data luas panen dari masing-masing jenis tanaman dilaksanakan setiap sub round, dalam satu tahun terdiri dari tiga sub round, yaitu: sub round I (Januari – April), sub round II (Mei – Agustus), dan sub round III (September – Desember). Produksi tanaman padi sawah dalam tahun 2020 mencapai 12.364 ton, bila dibandingkan dengan tahun sebelumnya mengalami penurunan 36,64%, penurunan ini disebabkan oleh turunnya luas panen dari 2.886 Ha tahun lalu menjadi 1.976 Ha, tanaman jagung dalam tahun 2020 produksinya mencapai 132 ton, dengan luas panen 16 hektar, dibandingkan dengan tahun sebelumnya tidak mengalami perubahan, tanaman ubi jalar pada tahun 2020 produksinya mencapai 732,1 ton. Produksi tanaman ini stagnan dibandingkan dengan tahun sebelumnya yang mencapai juga 864 ton. Dari tahun 2016, Kecamatan tidak lagi mengeluarkan angka produktivitas karena sampel ubinan, sehingga tidak bisa menampilkan data produksi sampai tingkat desa.

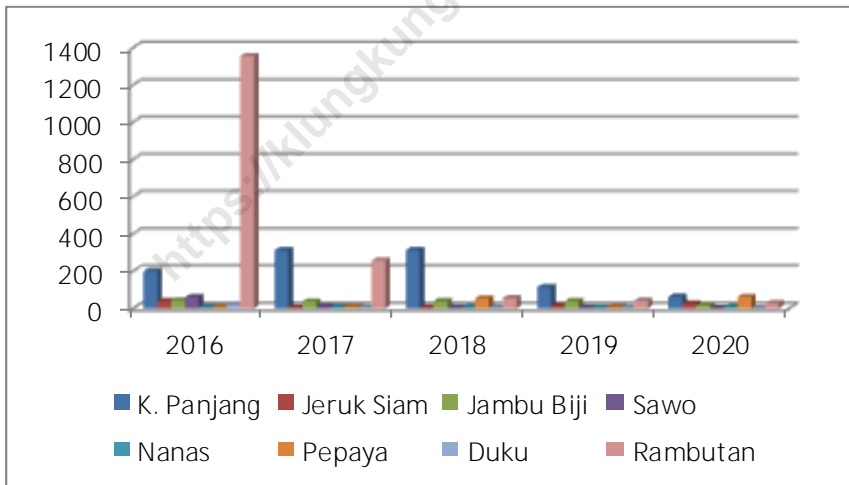
Gambar 5.1 Produktivitas Tanaman Pangan (Ton/Ha), 2016 - 2020



Pada tahun 2015 produksi kacang tanah mencapai 212 ton dengan luas panen 154 hektar. Dibandingkan dengan tahun sebelumnya mengalami penurunan 36,14%, hal ini disebabkan turunnya luas panen juga petani jarang menggunakan pupuk. Produksi tanaman kedelai pada tahun 2020 mencapai 2,5 ton, bila dibandingkan dengan tahun sebelumnya mengalami penurunan 16,67%, hal ini disebabkan turunnya produktivitas.

Tanaman sayuran dan buah-buahan yang berkembang di wilayah ini cukup beraneka ragam. Mengenai produksi tanaman sayuran dan buah-buahan dapat dilihat pada Tabel 5.6 dan Tabel 5.13.


Gambar 5.2 Produktivitas Tanaman Hortikultura (Ton/Ha), 2016 - 2020



PERKEBUNAN

Tanaman perkebunan yang banyak diusahakan oleh petani di wilayah Kecamatan Banjarangkan antara lain: kelapa dalam, cengkeh, kopi, dan coklat. Dibandingkan dengan tahun sebelumnya, mengalami penurunan produksi.

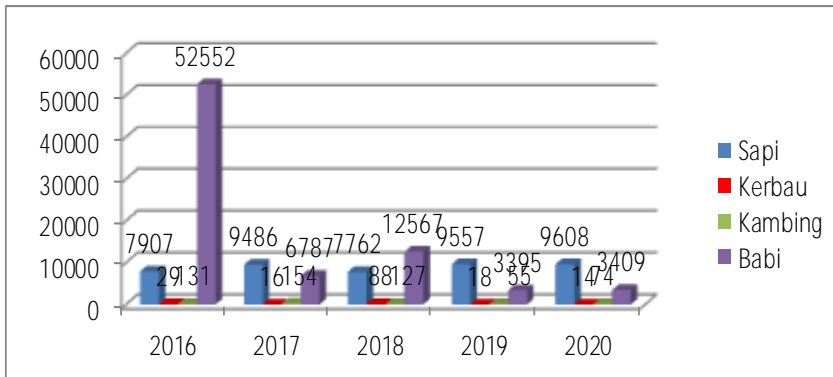
Gambar 5.3 Produktivitas Tanaman Perkebunan, 2020



PETERNAKAN

Populasi ternak yang ada di Kecamatan Banjarangkan tahun 2020 dapat dibedakan menjadi ternak besar, ternak kecil dan unggas. Populasi ternak dapat dilihat pada Tabel 5.21 dan Tabel 5.22.

Gambar 5.4 Populasi Ternak di Kecamatan Banjarangkan, 2016 - 2020



Tabel 5.1 Luas Tanah Sawah Menurut Jenis irigasi Desa di Kecamatan Banjarangkan, 2020

Desa	Irigasi Teknis (Ha)	Irigasi Semi Teknis (Ha)	Irigasi Sederhana (Ha)	Irigasi Tadah Hujan (Ha)
(1)	(2)	(3)	(4)	(5)
01 Negari	-	95,10	-	-
02 Takmung	-	232,40	101,68	-
03 Banjarangkan	-	144,90	-	-
04 Tusan	-	153,00	-	-
05 Bakas	-	93,40	-	-
06 Getakan	-	177,80	-	-
07 Tihingan	-	205,80	-	-
08 Aan	-	181,50	-	-
09 Nyalian	-	202,10	-	-
10 Bungbungan	-	129,00	-	-
11 Timuhun	-	151,70	-	-
12 Nyanglan	-	91,70	-	-
13 Tohpati	-	65,20	-	-
2020	-	1 924,50	101,68	-
2019	-	1 924,50	101,68	-
2018	-	1.829,62	170,46	-
2017	-	1.829,62	170,46	-
2016	-	1.829,62	170,46	-

Sumber : Distanhutbun

Tabel 5.2 Luas Tanam, Panen, dan Produksi Tanaman Padi Menurut Desa di Kecamatan Banjarangkan, 2020

Desa	Luas Tanam (Ha)	Luas Panen (Ha)	Produksi (Ton)
(1)	(2)	(3)	(4)
01 Negari	-	-	-
02 Takmung	-	-	-
03 Banjarangkan	-	-	-
04 Tusan	-	-	-
05 Bakas	-	-	-
06 Getakan	-	-	-
07 Tihingan	-	-	-
08 Aan	-	-	-
09 Nyalian	-	-	-
10 Bungbungan	-	-	-
11 Timuhun	-	-	-
12 Nyanglan	-	-	-
13 Tohpati	-	-	-
2020	2.157	1.976	12.364
2019	2.638	2.886	19.515
2018	3.018	2.911	18.436
2017	2.765	2.499	14.935
2016	2.398	2.235	12.496

Sumber : Distanhutbun

Tabel 5.3 Luas Tanam, Panen, dan Produksi Tanaman Jagung Menurut Desa di Kecamatan

Desa	Luas Tanam (Ha)	Luas Panen (Ha)	Produksi (Ton)
(1)	(2)	(3)	(4)
01 Negari	-	-	-
02 Takmung	-	-	-
03 Banjarangkan	-	-	-
04 Tusan	-	-	-
05 Bakas	-	-	-
06 Getakan	-	-	-
07 Tihingan	-	-	-
08 Aan	-	-	-
09 Nyalian	-	-	-
10 Bungbungan	-	-	-
11 Timuhun	-	-	-
12 Nyanglan	-	-	-
13 Tohpati	-	-	-
2020	28	16,3	132
2019	49	29	132
2018	77	67	451
2017	219	152	1 025
2016	128	111	306

Sumber : Distanhutbun

Tabel 5.4 Luas Tanam, Panen, dan Produksi Tanaman Ubi Jalar Menurut Desa di Kecamatan Banjarangkan, 2020

Desa	Luas Tanam (Ha)	Luas Panen (Ha)	Produksi (Ton)
(1)	(2)	(3)	(4)
01 Negari	-	-	-
02 Takmung	-	-	-
03 Banjarangkan	-	-	-
04 Tusan	-	-	-
05 Bakas	-	-	-
06 Getakan	-	-	-
07 Tihingan	-	-	-
08 Aan	-	-	-
09 Nyalian	-	-	-
10 Bungbungan	-	-	-
11 Timuhun	-	-	-
12 Nyanglan	-	-	-
13 Tohpati	-	-	-
2020	45	41,4	732,1
2019	50	32	864
2018	39	-	591
2017	50	56	738
2016	54	63	797

Sumber : Distanhutbun

Tabel 5.5 Luas Tanam, Panen, dan Produksi Tanaman Kacang Tanah Menurut Desa di Kecamatan

Desa	Luas Tanam (Ha)	Luas Panen (Ha)	Produksi (Ton)
(1)	(2)	(3)	(4)
01 Negari	-	-	-
02 Takmung	-	-	-
03 Banjarangkan	-	-	-
04 Tusan	-	-	-
05 Bakas	-	-	-
06 Getakan	-	-	-
07 Tihingan	-	-	-
08 Aan	-	-	-
09 Nyalian	-	-	-
10 Bungbungan	-	-	-
11 Timuhun	-	-	-
12 Nyanglan	-	-	-
13 Tohpati	-	-	-
2020	207	154	212
2019	191	197	332
2018	230	280	280
2017	334	324	363
2016	604	717	708

Sumber : Distanhutbun

Tabel 5.6 Luas Tanam, Panen, dan Produksi Tanaman Kacang Kedelai Menurut Desa di Kecamatan

Desa	Luas Tanam (Ha)	Luas Panen (Ha)	Produksi (Ton)
(1)	(2)	(3)	(4)
01 Negari	-	-	-
02 Takmung	-	-	-
03 Banjarangkan	-	-	-
04 Tusan	-	-	-
05 Bakas	-	-	-
06 Getakan	-	-	-
07 Tihingan	-	-	-
08 Aan	-	-	-
09 Nyalian	-	-	-
10 Bungbungan	-	-	-
11 Timuhun	-	-	-
12 Nyanglan	-	-	-
13 Tohpati	-	-	-
2020	4	5	2,50
2019	4	3	3,00
2018	4	7	7,00
2017	2	2	2,00
2016	3	6	6,00

Sumber : Distanhutbun

Tabel 5.7 Luas Tanam, Panen, dan Produksi Tanaman Ubi Kayu Menurut Desa di Kecamatan Banjarangkan,

Desa	Luas Tanam (Ha)	Luas Panen (Ha)	Produksi (Ton)
(1)	(2)	(3)	(4)
01 Negari	-	-	-
02 Takmung	-	-	-
03 Banjarangkan	-	-	-
04 Tusan	-	-	-
05 Bakas	-	-	-
06 Getakan	-	-	-
07 Tihingan	-	-	-
08 Aan	-	-	-
09 Nyalian	-	-	-
10 Bungbungan	-	-	-
11 Timuhun	-	-	-
12 Nyanglan	-	-	-
13 Tohpati	-	-	-
2020	45	20,2	29
2019	15	2	29
2018	-	-	-
2017	-	-	-
2016	-	-	-

Sumber : Distanhutbun

Tabel 5.8 Jumlah Panen dan Produksi Tanaman Kacang Panjang Menurut Desa di Kecamatan Banjarangkan, 2020

Desa	Luas Panen (Ha)	Produksi (Ton)
(1)	(3)	(4)
01 Negari	-	-
02 Takmung	10,60	11,75
03 Banjarangkan	-	-
04 Tusan	-	-
05 Bakas	3,60	4,00
06 Getakan	5,40	5,99
07 Tihingan	11,50	12,77
08 Aan	11,20	12,43
09 Nyalian	5,80	6,44
10 Bungbungan	6,90	7,66
11 Timuhun	-	-
12 Nyanglan	-	-
13 Tohpati	-	-
2020	55,00	61,30
2019	34,00	113,10
2018	101,00	310,75
2017	185,00	1.99,09
2016	66,00	112,00

Sumber : Distanhutbun

Tabel 5.9 Jumlah Pohon dan Produksi Tanaman Jeruk Siam Menurut Desa di Kecamatan Banjarangkan, 2020

Desa	Pohon	Produksi (Ton)
(1)	(2)	(3)
01 Negari	34	0,75
02 Takmung	64	0,80
03 Banjarangkan	61	0,75
04 Tusan	78	2,03
05 Bakas	64	2,96
06 Getakan	35	2,79
07 Tihingan	38	0,75
08 Aan	45	2,28
09 Nyalian	72	2,79
10 Bungbungan	78	3,98
11 Timuhun	67	1,43
12 Nyanglan	53	0,75
13 Tohpati	61	1,94
2020	750	24,0
2019	750	14,2
2018	459	4,45
2017	459	4,44
2016	1.000	39

Sumber : Distanhutbun

Tabel 5.10 Jumlah Pohon dan Produksi Tanaman Jambu Biji Menurut Desa di Kecamatan Banjarangkan, 2020

Desa	Pohon	Produksi (Ton)
(1)	(2)	(3)
01 Negari	78	-
02 Takmung	97	-
03 Banjarangkan	82	-
04 Tusan	102	0,90
05 Bakas	147	2,10
06 Getakan	167	2,30
07 Tihingan	102	1,10
08 Aan	104	1,30
09 Nyalian	109	0,80
10 Bungbungan	148	1,10
11 Timuhun	144	1,20
12 Nyanglan	198	2,30
13 Tohpati	154	2,30
2020	1.632	15,40
2019	1 725	37,50
2018	654	37,50
2017	654	36,80
2016	600	42,00

Sumber : Distanhutbun

Tabel 5.11 Jumlah Pohon dan Produksi Tanaman Sawo Menurut Desa di Kecamatan Banjarangkan, 2020

Desa	Pohon	Produksi (Ton)
(1)	(2)	(3)
01 Negari	9	-
02 Takmung	9	-
03 Banjarangkan	14	0,01
04 Tusan	15	0,02
05 Bakas	10	-
06 Getakan	11	-
07 Tihingan	9	-
08 Aan	8	-
09 Nyalian	12	0,03
10 Bungbungan	17	0,12
11 Timuhun	16	0,10
12 Nyanglan	19	0,10
13 Tohpati	15	0,02
2020	164	0,40
2019	180	4,00
2018	119	3,50
2017	210	9,2
2016	210	60,00

Sumber : Distanhutbun

Tabel 5.12 Jumlah Pohon dan Produksi Tanaman Nanas Menurut Desa di Kecamatan Banjarangkan, 2020

	Desa	Pohon	Produksi (Ton)
	(1)	(2)	(3)
01	Negari	23	-
02	Takmung	56	-
03	Banjarangkan	33	1,04
04	Tusan	47	1,07
05	Bakas	64	0,32
06	Getakan	87	0,64
07	Tihingan	87	-
08	Aan	376	-
09	Nyalian	855	0,52
10	Bungbungan	987	2,03
11	Timuhun	670	0,33
12	Nyanglan	340	0,21
13	Tohpati	460	0,54
	2020	4.085	6,70
	2019	4 085	4,00
	2018	1 675	6,00
	2017	1 575	6,60
	2016	241	4,90

Sumber : Distanhutbun

Tabel 5.13 Jumlah Pohon dan Produksi Tanaman Pepaya Menurut Desa di Kecamatan Banjarangkan, 2020

Desa	Pohon	Produksi (Ton)
(1)	(2)	(3)
01 Negari	-	-
02 Takmung	336	1,09
03 Banjarangkan	328	0,9
04 Tusan	321	0,85
05 Bakas	-	-
06 Getakan	-	-
07 Tihingan	191	0,33
08 Aan	67	0,07
09 Nyalian	144	0,3
10 Bungbungan	278	0,9
11 Timuhun	67	0,23
12 Nyanglan	216	0,76
13 Tohpati	188	0,66
2020	2.136	6,09
2019	2 136	6,02
2018	1.838	52,7
2017	1 838	6,29
2016	1.798	5,42

Sumber : Distanhutbun

Tabel 5.14 Jumlah Pohon dan Produksi Tanaman Pisang Menurut Desa di Kecamatan Banjarangkan, 2020

Desa	Pohon	Produksi (Ton)
(1)	(2)	(3)
01 Negari	765	14,38
02 Takmung	1,814	53,48
03 Banjarangkan	2,245	66,41
04 Tusan	978	18,62
05 Bakas	2,232	62,67
06 Getakan	1,796	52,94
07 Tihingan	1,564	45,98
08 Aan	1,351	39,59
09 Nyalian	1,978	38,62
10 Bungbungan	1,476	28,46
11 Timuhun	1,265	24,36
12 Nyanglan	1,325	38,26
13 Tohpati	1,209	35,33
2020	19.998	519,10
2019	19.998	531,30
2018	17.829	629,00
2017	35.880	629,00
2016	35.800	647,70

Sumber : Distanhutbun

Tabel 5.15 Jumlah Pohon dan Produksi Tanaman Duku Menurut Desa di Kecamatan Banjarangkan, 2020

Desa	Pohon	Produksi (Ton)
(1)	(2)	(3)
01 Negari	-	-
02 Takmung	8	-
03 Banjarangkan	-	-
04 Tusan	-	-
05 Bakas	-	-
06 Getakan	6	-
07 Tihingan	3	-
08 Aan	12	-
09 Nyalian	27	-
10 Bungbungan	34	-
11 Timuhun	39	-
12 Nyanglan	11	-
13 Tohpati	5	-
2020	145	-
2019	145	2,00
2018	145	2,27
2017	145	3,68
2016	950	20.60

Sumber : Distanhutbun

Tabel 5.16 Jumlah Pohon dan Produksi Tanaman Rambutan Menurut Desa di Kecamatan Banjarangkan, 2020

Desa	Pohon	Produksi (Ton)
(1)	(2)	(3)
01 Negari	2	-
02 Takmung	95	-
03 Banjarangkan	119	1,71
04 Tusan	117	1,81
05 Bakas	6	0,51
06 Getakan	33	0,01
07 Tihingan	157	2,51
08 Aan	78	0,91
09 Nyalian	404	7,21
10 Bungbungan	115	1,71
11 Timuhun	356	6,51
12 Nyanglan	223	3,71
13 Tohpati	395	-
2020	2.100	26,60
2019	2.100	40,00
2018	2.100	54,00
2017	2.180	256,20
2016	3.950	1.354,00

Sumber : Distanhutbun

Tabel 5.17 Luas Tanam dan Produksi Tanaman Kelapa Dalam Menurut Desa di Kecamatan Banjarangkan,

Desa	Luas Tanam (Ha)	Produksi (Ton)
(1)	(2)	(3)
01 Negari	62,69	24,83
02 Takmung	129,87	64,63
03 Banjarangkan	80,45	55,03
04 Tusan	81,32	34,23
05 Bakas	69,76	37,03
06 Getakan	95,58	72,34
07 Tihingan	67,17	29,54
08 Aan	84,03	30,64
09 Nyalian	158,25	69,44
10 Bungbungan	151,21	60,14
11 Timuhun	126,34	61,34
12 Nyanglan	43,49	22,74
13 Tohpati	45,84	40,24
2020	1.196,00	602,17
2019	1.196,00	886,40
2018	1.196,00	677,86
2017	694,50	681,70
2016	641,00	685,50

Sumber : Distanhutbun

Tabel 5.18 Jumlah Pohon dan Produksi Tanaman Cengkeh Menurut Desa di Kecamatan Banjarangkan, 2020

Desa	Pohon	Produksi (Ton)
(1)	(2)	(3)
01 Negari	1,29	0,05
02 Takmung	5,48	0,93
03 Banjarangkan	1,36	0,10
04 Tusan	4,20	0,69
05 Bakas	19,28	2,87
06 Getakan	25,71	5,22
07 Tihingan	8,28	1,55
08 Aan	23,23	4,70
09 Nyalian	46,72	8,66
10 Bungbungan	39,80	7,20
11 Timuhun	23,36	4,73
12 Nyanglan	9,27	1,76
13 Tohpati	31,02	6,35
2020	239,00	44,81
2019	239,00	47,45
2018	239,00	50,45
2017	239,00	55,10
2016	239,00	87,01

Sumber : Distanhutbun

Tabel 5.19 Luas Tanam dan Produksi Tanaman Kopi Robusta Menurut Desa di Kecamatan Banjarangkan, 2020

Desa	Luas Tanam (Ha)	Produksi (Ton)
(1)	(2)	(3)
01 Negari	-	-
02 Takmung	-	-
03 Banjarangkan	-	-
04 Tusan	-	-
05 Bakas	-	-
06 Getakan	2,00	0,44
07 Tihingan	-	-
08 Aan	-	-
09 Nyalian	7,00	1,24
10 Bungbungan	4,00	1,08
11 Timuhun	-	-
12 Nyanglan	-	-
13 Tohpati	-	-
2020	13,00	2,76
2019	13,00	3,50
2018	13,00	4,50
2017	13,00	4,60
2016	39,00	378,10

Sumber : Distanhutbun

Tabel 5.20 Jumlah Pohon dan Produksi Tanaman Coklat Menurut Desa di Kecamatan Banjarangkan, 2020

Desa	Pohon	Produksi (Ton)
(1)	(2)	(3)
01 Negari	-	-
02 Takmung	-	-
03 Banjarangkan	-	-
04 Tusan	-	-
05 Bakas	-	-
06 Getakan	1,28	0,36
07 Tihingan	-	-
08 Aan	1,89	0,41
09 Nyalian	-	-
10 Bungbungan	2,20	0,45
11 Timuhun	1,43	0,36
12 Nyanglan	-	-
13 Tohpati	0,20	0,12
2020	7,00	1,70
2019	7,00	1,67
2018	6,80	2,10
2017	6,80	2,30
2016	6,80	32,58

Sumber : Distanhutbun

Tabel 5.21 Banyaknya Populasi Sapi, Kerbau Kambing, Kuda, dan Babi Menurut Desa di Kecamatan

Desa	Sapi	Kerbau	Kambing	Kuda	Babi
(1)	(2)	(3)	(4)	(5)	(6)
01 Negari	436	14	6	-	36
02 Takmung	732	-	21	-	432
03 Banjarangkan	746	-	7	-	208
04 Tusan	889	-	-	-	212
05 Bakas	780	-	-	-	217
06 Getakan	955	-	-	-	266
07 Tihingan	1.376	-	4	-	201
08 Aan	965	-	-	-	268
09 Nyalian	674	-	11	-	429
10 Bungbungan	481	-	8	-	361
11 Timuhun	803	-	-	-	306
12 Nyanglan	442	-	12	-	159
13 Tohpati	329	-	5	-	314
2020	9.608	14	74		3.409
2019	9 557	18	55	-	3 395
2018	7.762	88	127	-	12.567
2017	9.486	16	154	-	6.787
2016	7.907	29	131	-	5.252

Sumber : Peternakan Kecamatan

Tabel 5.22 Banyaknya Populasi Ayam Ras, Ayam Kampung, Itik, dan Unggas Lainnya Menurut Desa di Kecamatan Banjaraangan, 2020

Desa	Ayam Ras	Ayam Kampung	Itik	Unggas Lainnya
(1)	(2)	(3)	(4)	(5)
01 Negari	7.500	780	12	61
02 Takmung	-	1.200	47.012	287
03 Banjarangkan	15.000	-	4.021	144
04 Tusan	19.000	1.250	471	129
05 Bakas	100	548	2.024	208
06 Getakan	51.000	768	1.409	214
07 Tihingan	29.000	665	1.023	126
08 Aan	51.000	665	1.406	237
09 Nyalian	-	786	600	108
10 Bungbungan	-	1.250	12	76
11 Timuhun	113.000	765	3	62
12 Nyanglan	77.000	879	700	131
13 Tohpati	7.000	569	613	287
2020	369.600	10.125	59.306	2.070
2019	486.840	10.782	83.359	2.929
2018	486.840	10.782	83.359	2.929
2017	483.000	10.782	83.359	3.739
2016	402.500	8.985	69.680	2.334

Sumber : Peternakan Kecamatan

Tabel 5.23 Produksi Ikan Tongkol, Ikan Teri dan Ikan Laut Lainnya Menurut Desa di Kecamatan

Desa	Ikan Tongkol (Ton)	Ikan Teri (Ton)	Ikan Laut Lainnya (Ton)
(1)	(2)	(3)	(4)
01 Negari	-	-	0,86
02 Takmung	-	-	-
03 Banjarangkan	-	-	-
04 Tusan	-	-	-
05 Bakas	-	-	-
06 Getakan	-	-	-
07 Tihingan	-	-	-
08 Aan	-	-	-
09 Nyalian	-	-	-
10 Bungbungan	-	-	-
11 Timuhun	-	-	-
12 Nyanglan	-	-	-
13 Tohpati	-	-	-
2020	-	-	0,86
2019	-	-	0,72
2018	-	-	0,78
2017	-	-	0,78
2016	-	-	0,89

Sumber : Peternakan Kecamatan

Tabel 5.24 Luas Kolam Air Tawar dan Produksi Ikan Mas/Kaper, Tawas, Mujair/Nila/Gurami Menurut Desa di Kecamatan Banjarangkan, 2020

Desa	Luas Kolam (M ²)	Ikan Mas/Kaper (Kg)	Ikan Tawas (Kg)	Ikan Mujair/Nila/Gurami (Kg)
(1)	(2)	(3)	(4)	(5)
01 Negari	-	-	-	-
02 Takmung	-	-	-	-
03 Banjarangkan	-	-	-	-
04 Tusan	-	-	-	-
05 Bakas	-	-	-	-
06 Getakan	-	-	-	-
07 Tihingan	-	-	-	-
08 Aan	2.600	-	-	2.400
09 Nyalian	-	-	-	-
10 Bungbungan	-	-	-	-
11 Timuhun	-	-	-	-
12 Nyanglan	-	-	-	-
13 Tohpati	-	-	-	-
2020	2.600	-	-	2.400
2019	22.600	-	-	-
2018	22.600	-	-	-
2017	22.600	-	-	-
2016	22.600	-	-	-

Sumber : Peternakan Kecamatan

Tabel 5.25 Produksi Ikan Air Tawar Belut, Lele, Udang, dan Lainnya Menurut Desa di Kecamatan Banjarangkan, 2020

Desa	Belut (Kg)	Lele (Kg)	Udang (Kg)	Lainnya (Kg)
(1)	(2)	(3)	(4)	(5)
01 Negari	-	-	-	-
02 Takmung	-	-	-	-
03 Banjarangkan	-	-	-	-
04 Tusan	-	-	-	-
05 Bakas	-	-	-	-
06 Getakan	-	-	-	-
07 Tihingan	-	-	-	-
08 Aan	-	-	-	-
09 Nyalian	-	-	-	-
10 Bungbungan	-	-	-	-
11 Timuhun	-	-	-	-
12 Nyanglan	-	-	-	-
13 Tohpati	-	-	-	-
2020	-	-	-	-
2019	-	8,07	-	-
2018	-	8,37	-	-
2017	-	9,03	-	-
2016	-	10,3	-	-

Sumber : Peternakan Kecamatan

Tabel 5.26 Banyaknya Embung Desa Menurut Desa/Kelurahan di Kecamatan Banjarangkan, 2018 - 2020

Desa/Kelurahan	2018	2019	2020
(1)	(2)	(3)	(4)
1. Negari	0	0	0
2. Takmung	0	0	0
3. Banjarangkan	0	0	0
4. Tusan	0	0	0
5. Bakas	0	0	0
6. Getakan	0	0	0
7. Tihingan	0	0	0
8. Aan	0	0	0
9. Nyalian	0	0	0
10. Bungbungan	0	0	0
11. Timuhun	0	0	0
12. Nyanglan	0	0	0
13. Tohpati	0	0	0
BANJARANGKAN	0	0	0

Sumber: BPS, Pendataan Potensi Desa (Podes) 2018 dan 2019

BAB

6

**INDUSTRI, PERTAMBANGAN,
DAN JASA-JASA**



Penjelasan Teknis

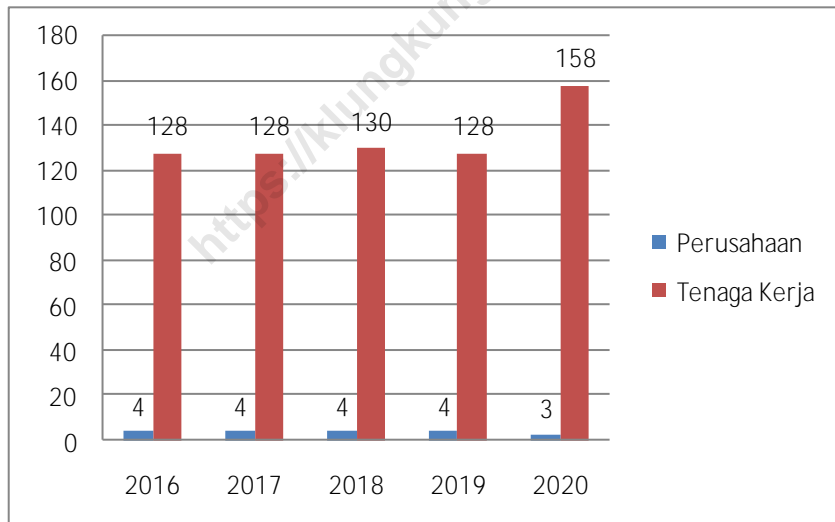
1. Pengumpulan data industri besar dan sedang dilakukan melalui Survei Industri Besar dan Sedang yang dilaksanakan setiap tahun secara lengkap (sensus) sejak tahun 1975. Survei Industri Besar dan Sedang mencakup semua perusahaan industri yang mempunyai tenaga kerja 20 orang atau lebih dengan menggunakan kuesioner II A.
2. Klasifikasi industri yang digunakan dalam survei ini berdasar kepada Klasifikasi Baku Lapangan Usaha Indonesia (KBLI). KBLI adalah klasifikasi lapangan usaha yang berdasar kepada *International Standard Industrial Classification of All Economic Activities* (ISIC) revisi 4 yang telah disesuaikan dengan kondisi Indonesia.
3. Industri manufaktur adalah suatu kegiatan ekonomi yang melakukan kegiatan mengubah suatu barang dasar secara mekanis, kimia, atau dengan tangan sehingga menjadi barang jadi/setengah jadi, dan atau barang yang kurang nilainya menjadi barang yang lebih tinggi nilainya, dan sifatnya lebih dekat kepada pemakai akhir. Termasuk dalam kegiatan ini adalah jasa industri dan pekerjaan perakitan.
4. Perusahaan atau usaha industri adalah suatu unit (kesatuan) usaha yang melakukan kegiatan ekonomi, bertujuan menghasilkan barang atau jasa, terletak pada suatu bangunan atau lokasi tertentu, dan mempunyai catatan administrasi tersendiri mengenai produksi dan struktur biaya serta ada seorang atau lebih yang bertanggung jawab atas usaha tersebut.
5. Industri manufaktur dikelompokkan ke dalam 4 golongan berdasarkan banyaknya pekerja, yaitu: industri besar (100 orang pekerja atau lebih), industri sedang/menengah (20–99 orang pekerja), industri kecil (5–19 orang pekerja), dan industri mikro (1–4 orang pekerja).

INDUSTRI

Jenis perusahaan industri yang terdapat di Kecamatan Banjarangkan adalah industri sedang. Jumlah industri sedang di Kecamatan Banjarangkan tahun 2020 sebanyak 3 perusahaan. Tenaga kerja yang terserap pada industri ini sebesar 158 orang.

Menurut definisi yang digunakan oleh BPS, industri sedang adalah industri yang memiliki tenaga kerja 20 - 99 orang. Industri sedang yang ada di Kecamatan Banjarangkan tersebar di 3 desa, yaitu Desa Getakan, Takmung dan Desa Aan. Satu diantaranya merupakan industri kayu, kertas dan lainnya.

Gambar 6.1 Perkembangan Jumlah Perusahaan Sektor Industri dan Tenaga Kerja, 2016 - 2020



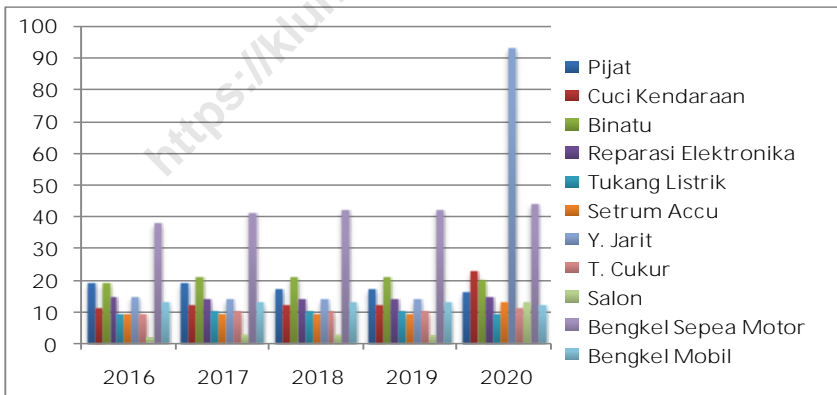
PENGGALIAN

Sektor penggalian di wilayah Kecamatan Banjarangkan tidak begitu banyak yang ada hanya penggalian padas di Desa Bakas dan tanah liat di Desa Tihingan dengan jumlah produksi pada tahun 2020 sebanyak 22 m³ dan untuk tanah liat pada tahun 2020 sebanyak 103 m³.

JASA-JASA

Usaha jasa yang berkembang di Kecamatan Banjarangkan cukup beragam seperti jasa usaha sol sepatu, pijat/urut, reparasi elektronika, tukang listrik, setrum accu, salon kecantikan, tukang cukur, tukang jahit, bengkel, dan tukang las/patri.

Gambar 6.2 Perkembangan Jumlah Tenaga Kerja Sektor Jasa-jasa, 2020



Tabel 6.1 Banyaknya Perusahaan Industri Menurut Kelompok Industri dan Tenaga Kerjanya di Kecamatan Banjarangkan, 2020

Desa	Besar	Sedang	Tenaga Kerja Industri Besar	Tenaga Kerja Industri Sedang
(1)	(2)	(3)	(4)	(5)
01 Negari	-	-	-	-
02 Takmung	-	1	-	25
03 Banjarangkan	-	-	-	-
04 Tusan	-	-	-	-
05 Bakas	-	-	-	-
06 Getakan	-	1	-	46
07 Tihingan	-	-	-	-
08 Aan	-	1	-	87
09 Nyalian	-	-	-	-
10 Bungbungan	-	-	-	-
11 Timuhun	-	-	-	-
12 Nyanglan	-	-	-	-
13 Tohpati	-	-	-	-
2020	-	3	-	158
2019	-	4	-	128
2018	-	4	-	130
2017	-	4	-	128
2016	-	4	-	128

Sumber : Kantor Desa

Tabel 6.2 Banyaknya Industri Besar dan Sedang Menurut Jenis Industri per Desa di Kecamatan

	Desa	Makanan dan Minuman	Textil	Barang dari Logam	Barang Galian Bukan Logam	Besi dan Baja	Kayu, Kertas, Kimis,
	(1)	(2)	(3)	(4)	(5)	(6)	(7)
01	Negari	-	-	-	-	-	-
02	Takmung	1	-	-	-	-	-
03	Banjarangkan	-	-	-	-	-	-
04	Tusan	-	-	-	-	-	-
05	Bakas	-	-	-	-	-	-
06	Getakan	-	-	-	-	-	1
07	Tihingan	-	-	-	-	-	-
08	Aan	-	-	-	-	-	1
09	Nyalian	-	-	-	-	-	-
10	Bungbungan	-	-	-	-	-	-
11	Timuhun	-	-	-	-	-	-
12	Nyanglan	-	-	-	-	-	-
13	Tohpati	-	-	-	-	-	-
	2020	1	-	-	-	-	2
	2019	1	-	1	-	-	2
	2018	1	-	1	-	-	2
	2017	1	-	1	-	-	2
	2016	1	-	1	-	-	2

Sumber : Kantor Desa

Tabel 6.3 Banyaknya Tenaga Kerja dan Produksi Sektor Galian Menurut Desa di Kecamatan Banjarangkan, 2020

Desa	Padas		Batu		Pasir	
	Tenaga Kerja	Produksi (m ³)	Tenaga Kerja	Produksi (m ³)	Tenaga Kerja	Produksi (m ³)
(1)	(2)	(3)	(4)	(5)	(6)	(7)
01 Negari	-	-	-	-	-	-
02 Takmung	-	-	-	-	-	-
03 Banjarangkan	-	-	-	-	-	-
04 Tusan	-	-	-	-	-	-
05 Bakas	1	22	-	-	-	-
06 Getakan	-	-	-	-	-	-
07 Tihingan	-	-	-	-	-	-
08 Aan	-	-	-	-	-	-
09 Nyalian	-	-	-	-	-	-
10 Bungbungan	-	-	-	-	-	-
11 Timuhun	-	-	-	-	-	-
12 Nyanglan	-	-	-	-	-	-
13 Tohpati	-	-	-	-	-	-
2020	1	22	-	-	-	-
2019	1	24	-	-	-	-
2018	1	24	-	-	-	-
2017	1	22	-	-	-	-
2016	1	23	-	-	-	-

Lanjutan Tabel 6.3

Desa	Tanah Liat		Kapur		Garam	
	Tenaga Kerja	Produksi (m ³)	Tenaga Kerja	Produksi (m ³)	Tenaga Kerja	Produksi (m ³)
(1)	(8)	(9)	(10)	(11)	(12)	(13)
01 Negari	-	-	-	-	-	-
02 Takmung	-	-	-	-	-	-
03 Banjarangkan	-	-	-	-	-	-
04 Tusan	-	-	-	-	-	-
05 Bakas	-	-	-	-	-	-
06 Getakan	-	-	-	-	-	-
07 Tihingan	3	103	-	-	-	-
08 Aan	-	-	-	-	-	-
09 Nyalian	-	-	-	-	-	-
10 Bungbungan	-	-	-	-	-	-
11 Timuhun	-	-	-	-	-	-
12 Nyanglan	-	-	-	-	-	-
13 Tohpati	-	-	-	-	-	-
2020	3	103	-	-	-	-
2019	3	109	-	-	-	-
2018	3	112	-	-	-	-
2017	3	130	-	-	-	-
2016	3	112	-	-	-	-

Sumber : Kantor Desa

Tabel 6.4 Banyaknya Usaha Jasa Perseorangan/Rumah Tangga Menurut Desa di Kecamatan Banjarangkan, 2020

Desa	Sol Sepatu	Pijat/ Urut	Cuci Kendaraan	Semir Sepatu	Binatu
(1)	(2)	(3)	(4)	(5)	(6)
01 Negari	-	-	2	-	2
02 Takmung	-	-	5	-	4
03 Banjarangkan	-	-	4	-	4
04 Tusan	-	-	1	-	2
05 Bakas	-	2	1	-	1
06 Getakan	-	1	-	-	1
07 Tihingan	-	2	2	-	2
08 Aan	-	2	2	-	2
09 Nyalian	-	-	2	-	1
10 Bungbungan	-	3	1	-	-
11 Timuhun	-	2	1	-	-
12 Nyanglan	-	1	1	-	-
13 Tohpati	-	3	1	-	1
2020	-	16	23	-	20
2019	-	17	12	-	21
2018	-	17	12	-	21
2017	-	17	12	-	21
2016	-	19	11	-	19

Lanjutan Tabel 6.4

Desa	Reparasi Elektronik	Reparasi Jam	Tukang Listrik	Reparasi Alat Kantor	Strum Accu
(1)	(7)	(8)	(9)	(10)	(11)
01 Negari	1	-	-	-	1
02 Takmung	2	-	-	1	2
03 Banjarangkan	3	-	2	1	2
04 Tusan	1	-	2	1	1
05 Bakas	2	-	-	-	-
06 Getakan	1	-	-	-	-
07 Tihingan	3	-	1	-	2
08 Aan	1	-	-	-	2
09 Nyalian	1	-	-	-	1
10 Bungbungan	-	-	-	-	1
11 Timuhun	-	-	-	-	-
12 Nyanglan	1	-	1	-	1
13 Tohpati	-	-	3	-	-
2020	15	-	9	3	13
2019	14	-	10	3	9
2018	14	-	10	3	9
2017	14	-	10	3	9
2016	15	-	9	2	9

Lanjutan Tabel 6.4

Desa	Tukang Sablon	Tukang Jahit	Photo Studio	Tukang Cukur	Salon Kecantikan
(1)	(12)	(13)	(14)	(15)	(11)
01 Negari	-	6	-	-	1
02 Takmung	-	2	-	1	2
03 Banjarangkan	-	12	1	3	3
04 Tusan	1	7	-	1	1
05 Bakas	-	6	-	-	-
06 Getakan	-	4	-	-	-
07 Tihingan	-	5	-	-	3
08 Aan	1	8	-	1	-
09 Nyalian	-	27	1	1	1
10 Bungbungan	-	7	-	-	1
11 Timuhun	-	5	-	1	1
12 Nyanglan	-	3	-	-	-
13 Tohpati	-	1	-	1	-
2020	2	93	-	11	13
2019	2	14	-	10	3
2018	2	14	-	10	3
2017	2	14	-	10	3
2016	2	15	-	9	2

Lanjutan Tabel 6.4

Desa	Bengkel Sepeda	Bengkel Sepeda Motor	Bengkel Mobil	Tukang Patri/Las
(1)	(16)	(17)	(18)	(19)
01 Negari	-	5	3	1
02 Takmung	-	6	6	5
03 Banjarangkan	-	6	1	4
04 Tusan	-	4	1	1
05 Bakas	1	4	-	-
06 Getakan	-	-	-	-
07 Tihingan	-	5	-	2
08 Aan	-	3	-	-
09 Nyalian	-	4	-	-
10 Bungbungan	1	1	1	1
11 Timuhun	1	3	-	-
12 Nyanglan	-	1	-	-
13 Tohpati	-	2	-	-
2020	3	44	12	16
2019	3	43	13	14
2018	2	42	13	14
2017	2	41	13	13
2016	2	38	13	12

Sumber : Kantor Desa

BAB

7

Perdagangan



Tabel 7.1 Banyaknya Sarana dan Prasarana Ekonomi Menurut Desa/Kelurahan dan Jenisnya di Kecamatan Banja-

Desa/Kelurahan	Kelompok Pertokoan	Pasar dengan Bangunan Permanen	Pasar dengan Bangunan Semi Permanen	Pasar Tanpa Bangunan
(1)	(2)	(3)	(4)	(5)
1. Negari	0	0	0	0
2. Takmung	0	1	2	0
3. Banjarangkan	0	0	1	0
4. Tusan	0	1	0	0
5. Bakas	0	1	0	0
6. Getakan	0	0	0	0
7. Tihingan	0	0	1	0
8. Aan	0	0	1	0
9. Nyalian	0	0	1	0
10. Bungbungan	0	0	1	0
11. Timuhun	0	0	0	0
12. Nyanglan	0	0	0	0
13. Tohpati	0	0	0	0
BANJARANGKAN	0	3	7	0

Lanjutan Tabel 7.1

Desa/Kelurahan	Minimarket/ Swalayan ¹	Toko/Warung Kelontong	Restoran/ Rumah Makan
(1)	(6)	(7)	(8)
1. Negari	0	56	2
2. Takmung	2	52	1
3. Banjarangkan	4	53	0
4. Tusan	0	61	0
5. Bakas	0	21	1
6. Getakan	0	46	0
7. Tihingan	0	94	0
8. Aan	0	66	0
9. Nyalian	1	58	0
10. Bungbungan	0	24	0
11. Timuhun	0	24	0
12. Nyanglan	0	17	0
13. Tohpati	0	18	0
BANJARANGKAN	7	590	4

Lanjutan Tabel 7.1

Desa/Kelurahan	Warung/ Kedai Makanan	Hotel	Hostel/Motel/ Losmen/Wisma
(1)	(9)	(10)	(11)
1. Negari	9	0	3
2. Takmung	63	1	0
3. Banjarangkan	31	0	0
4. Tusan	31	0	0
5. Bakas	12	0	8
6. Getakan	12	0	0
7. Tihingan	23	0	0
8. Aan	15	0	0
9. Nyalian	36	0	0
10. Bungbungan	9	0	0
11. Timuhun	12	0	0
12. Nyanglan	17	0	0
13. Tohpati	5	0	0
BANJARANGKAN	275	1	11

Tabel 7.2 Banyaknya Sarana Lembaga Keuangan yang Beroperasi Menurut Desa/Kelurahan dan Jenisnya di

Desa/Kelurahan	Bank Umum Pemerintah	Bank Umum Swasta	Bank Perkreditan Rakyat
(1)	(2)	(3)	(4)
1. Negari	0	0	2
2. Takmung	0	0	7
3. Banjarangkan	1	0	2
4. Tusan	0	0	3
5. Bakas	0	0	1
6. Getakan	0	0	0
7. Tihingan	1	0	3
8. Aan	0	0	2
9. Nyalian	0	0	2
10. Bungbungan	0	0	3
11. Timuhun	0	0	1
12. Nyanglan	0	0	1
13. Tohpati	0	0	1
BANJARANGKAN	2	0	28

Catatan:

Sumber: BPS, Pendataan Potensi Desa (Podes) 2020

BAB

8

**Hotel, Pariwisata,
Transportasi, Komunikasi**



Penjelasan Teknis

Pengelompokan jalan dimaksudkan untuk mewujudkan kepastian hukum penyelenggaraan jalan sesuai dengan kewenangan pemerintah dan pemerintah daerah. Jalan umum menurut statusnya dikelompokkan ke dalam jalan nasional, jalan provinsi, jalan kabupaten, jalan kota, dan jalan desa.

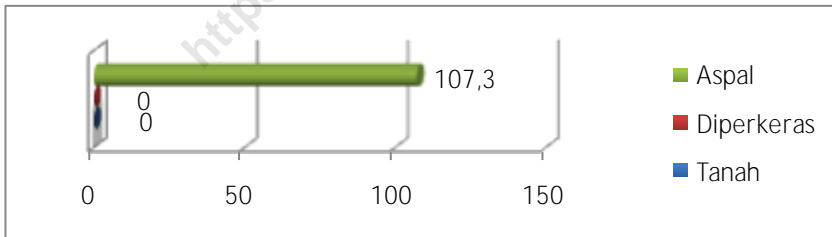
1. Jalan nasional, merupakan jalan arteri dan jalan kolektor dalam sistem jaringan jalan primer yang menghubungkan antaribukota provinsi, dan jalan strategis nasional, serta jalan tol.
2. Jalan provinsi, merupakan jalan kolektor dalam sistem jaringan jalan primer yang menghubungkan ibukota provinsi dengan ibukota kabupaten/kota, atau antaribukota kabupaten/kota, dan jalan strategis provinsi.
3. Jalan kabupaten, merupakan jalan lokal dalam sistem jaringan jalan primer yang menghubungkan ibukota kabupaten dengan ibukota kecamatan, antaribukota kecamatan, ibukota kabupaten dengan pusat kegiatan lokal, antarpusat kegiatan lokal, serta jalan umum dalam sistem jaringan jalan sekunder dalam wilayah kabupaten, dan jalan strategis kabupaten.
4. Jalan kota, adalah jalan umum dalam sistem jaringan jalan sekunder yang menghubungkan antarpusat pelayanan dalam kota, menghubungkan pusat pelayanan dengan persil, menghubungkan antarpersil, serta menghubungkan antarpusat permukiman yang berada di dalam kota.
5. Jalan desa, merupakan jalan umum yang menghubungkan kawasan dan/atau antarpermukiman di dalam desa, serta jalan lingkungan.

TRANSPORTASI

Meskipun transportasi bukanlah sektor ekonomi utama di Banjarnagkan, namun peranan sektor ini tidak dapat dipisahkan dari sektor lainnya. Hal ini mengingat keberadaan sektor transportasi memperlancar arus barang dan jasa. Di Kecamatan Banjarnagkan, panjang jalan aspal mencapai 107,3 km, sedangkan untuk jalan diperkeras sudah tidak ada lagi. Di Kecamatan Banjarnagkan semua jalan sudah diaspal dan dibeton. Dari 13 desa di Kecamatan Banjarnagkan, Desa Tusan memiliki jalan terpanjang, yaitu sepanjang 19,4 km, sedangkan Desa Nyanglan memiliki jalan terpendek, yaitu sepanjang 1,5 km.

Sebagai penghubung jalan, jembatan sangat penting dibangun untuk menunjang kelancaran arus transportasi baik di desa maupun kota. Berdasarkan data yang terkumpul, jumlah jembatan di Kecamatan Banjarnagkan adalah 19 buah. Desa Takmung dan Getakan memiliki jumlah jembatan terbanyak yaitu masing - masing 4 buah. Desa Bakas, Timuhun, Nyanglan dan Tohpati tidak memiliki jembatan.

Gambar 8.1 Panjang Jalan Menurut Jenis, 2020 (km)



Dengan pembangunan infrastruktur yang termasuk memadai di Kecamatan Banjarnagkan diharapkan aktivitas masyarakat menjadi tidak terganggu sehingga kegiatan ekonomi berjalan lancar.

Tabel 8.1 Panjang Jalan Menurut Jenis Jalan dan Desa di Kecamatan Banjarangkan, 2020

Desa	Jalan Aspal (Km)	Jalan Diperkeras (Km)	Jalan Tanah (Km)	Jembatan (Km)
(1)	(2)	(3)	(4)	(5)
01 Negari	5,8	-	-	2
02 Takmung	9,1	-	-	4
03 Banjarangkan	8,0	-	-	1
04 Tusan	19,4	-	-	3
05 Bakas	5,3	-	-	-
06 Getakan	11,1	-	-	4
07 Tihingan	6,7	-	-	2
08 Aan	8,4	-	-	-
09 Nyalian	11,0	-	-	1
10 Bungbungan	9,0	-	-	2
11 Timuhun	5,5	-	-	-
12 Nyanglan	1,5	-	-	-
13 Tohpati	6,8	-	-	-
2020	107,3	-	-	19
2019	106,3	1,0	-	19
2018	97,3	10,3	-	19
2017	97,3	12,3	-	19
2016	97,3	12,3	-	19

Sumber : Kantor Desa

Tabel 8.2 Sarana Transportasi Antar Desa/Kelurahan Menurut Desa/Kelurahan di Kecamatan Banjarangkan, 2020

Desa/Kelurahan	Jenis Transportasi	Keberadaan Angkutan Umum
(1)	(2)	(3)
1. Negari	Darat	Tidak ada
2. Takmung	Darat	Ada-Trayek tetap
3. Banjarangkan	Darat	Ada-Trayek tetap
4. Tusan	Darat	Ada-Trayek tetap
5. Bakas	Darat	Ada-tanpa trayek
6. Getakan	Darat	Ada-Trayek tetap
7. Tihingan	Darat	Ada-Trayek tetap
8. Aan	Darat	Ada-Trayek tetap
9. Nyalian	Darat	Ada-tanpa trayek
10. Bungbungan	Darat	Ada-tanpa trayek
11. Timuhun	Darat	Ada-Trayek tetap
12. Nyanglan	Darat	Ada-tanpa trayek
13. Tohpati	Darat	Ada-tanpa trayek

Catatan:

Sumber: BPS, Pendataan Potensi Desa (Podes) 2019

Tabel 8.3 Kondisi Jalan Darat Antar Desa/Kelurahan Menurut Desa/Kelurahan di Kecamatan Banjarangkan, 2020

Desa/Kelurahan	Jenis Permukaan Jalan	Dapat Dilalui Kendaraan Bermotor Roda 4 atau Lebih
(1)	(2)	(3)
1. Negari	Aspal/Beton	Sepanjang tahun
2. Takmung	Aspal/Beton	Sepanjang tahun
3. Banjarangkan	Aspal/Beton	Sepanjang tahun
4. Tusan	Aspal/Beton	Sepanjang tahun
5. Bakas	Aspal/Beton	Sepanjang tahun
6. Getakan	Aspal/Beton	Sepanjang tahun
7. Tihingan	Aspal/Beton	Sepanjang tahun
8. Aan	Aspal/Beton	Sepanjang tahun
9. Nyalian	Aspal/Beton	Sepanjang tahun
10. Bungbungan	Aspal/Beton	Sepanjang tahun
11. Timuhun	Aspal/Beton	Sepanjang tahun
12. Nyanglan	Aspal/Beton	Sepanjang tahun
13. Tohpati	Aspal/Beton	Sepanjang tahun

Tabel 8.4 Keberadaan Kantor Pos/Pos Pembantu/Rumah Pos dan Perusahaan/Agen Jasa Ekspedisi Swasta Menurut Desa/Kelurahan di Kecamatan Banjarangkan, 2020

Desa/Kelurahan	Kantor Pos/Pos Pembantu/Rumah Pos	Perusahaan/Agen Jasa Ekspedisi Swasta
(1)	(2)	(3)
1. Negari	Tidak ada	Tidak ada
2. Takmung	Tidak ada	Tidak ada
3. Banjarangkan	Beroperasi	Beroperasi
4. Tusan	Tidak ada	Tidak ada
5. Bakas	Tidak ada	Tidak ada
6. Getakan	Tidak ada	Tidak ada
7. Tihingan	Tidak ada	Tidak ada
8. Aan	Tidak ada	Tidak ada
9. Nyalian	Tidak ada	Tidak ada
10. Bungbungan	Tidak ada	Tidak ada
11. Timuhun	Tidak ada	Tidak ada
12. Nyanglan	Tidak ada	Tidak ada
13. Tohpati	Tidak ada	Tidak ada

Catatan:

Sumber: BPS, Pendataan Potensi Desa (Podes) 2020

BAB 9

KEUANGAN



Penjelasan Teknis

Keuangan desa adalah semua hak dan kewajiban dalam rangka penyelenggaraan pemerintahan desa yang dapat dinilai dengan uang, termasuk di dalamnya segala bentuk kekayaan yang berhubungan dengan hak dan kewajiban desa tersebut. Keuangan desa berasal dari pendapatan asli desa, APBD dan APBN. Penyelenggaraan urusan pemerintahan desa yang menjadi kewenangan desa didanai dari APB Desa, bantuan pemerintah pusat, dan bantuan pemerintah daerah. Penyelenggaraan urusan pemerintah daerah yang diselenggarakan oleh pemerintah desa didanai dari APBD, sedangkan penyelenggaraan urusan pemerintah pusat yang diselenggarakan oleh pemerintah desa didanai dari APBN.

KEUANGAN DESA

Sesuai dengan Peraturan Pemerintah Nomor 60 Tahun 2014 pemerintah desa diberikan wewenang penuh untuk mengelola segala bentuk keuangan (dana) yang diterima oleh desa baik yang bersumber dari Pemerintah maupun dari Pendapatan Asli Desa (PAD). Dana tersebut digunakan untuk Pembiayaan Belanja penyelenggaraan pemerintahan Desa, belanja barang dan jasa juga belanja modal.

Pendapatan yang diterima oleh pemerintahan desa digunakan untuk pembiayaan belanja pegawai, belanja barang dan jasa, dan belanja modal. Diagram di samping menunjukkan total pendapatan pemerintah desa di seluruh desa di Kecamatan Banjarangkan. Total pendapatan seluruh desa tersebut meningkat setiap tahunnya selama empat tahun berturut-turut.

Desa yang mendapatkan penerimaan pembangunan terbesar adalah Desa Takmung yaitu sebesar 2,120 Miliar rupiah. Sedangkan desa yang mendapatkan penerimaan paling kecil adalah Desa Tohpati yaitu sebesar 1,758 Miliar rupiah.

Tabel 9.1 Pendapatan dan Pengeluaran Pemerintah Desa di Kecamatan Banjarangkan, 2020 (Ribuan Rupiah)

Desa	Pendapatan		Pengeluaran	
	Dana Desa	Alokasi Dana Desa	Dana Desa	Alokasi Dana Desa
(1)	(2)	(3)	(4)	(5)
01 Negari	839.206	1.006.626	839.206	1.006.626
02 Takmung	884.129	1.235.984	884.129	1.235.984
03 Banjarangkan	898.501	1.029.282	898.501	1.029.282
04 Tusan	845.497	979.969	845.497	979.969
05 Bakas	811.317	939.134	811.317	939.134
06 Getakan	814.522	1.022.481	814.522	1.022.481
07 Tihingan	831.664	1.064.056	831.664	1.064.056
08 Aan	834.677	1.044.378	834.677	1.044.378
09 Nyalian	998.521	1.120.116	998.521	1.120.116
10 Bungbungan	886.732	1.017.573	886.732	1.017.573
11 Timuhun	955.929	949.929	955.929	949.929
12 Nyanglan	947.465	817.341	947.465	817.341
13 Tohpati	938.782	819.423	938.782	819.423
2020	11.486.942	13.046.292	11.486.942	13.046.292
2019	10 124 357	23 910 504	10 124 357	23 910 504
2018	10.135.000	13 242 000	13,334,530	18,514,634
2017	13,334,530	18,514,634	13,334,530	18,514,634
2016	5.829.277	19.666.359	5.829.277	19.666.359

Sumber : Kantor Desa

Tabel 9.2 **Penerimaan Pembangunan Desa Dirinci Menurut Sumber Penerimaan di Kecamatan Banjarangkan, 2020**

Desa	Pendapatan Asli Desa (Ribuan Rupiah)	Bantuan dari Pemerintah (Ribuan Rupiah)	Swadaya Masyarakat (Ribuan Rupiah)	Lainnya (Ribuan Rupiah)
(1)	(2)	(3)	(4)	(5)
01 Negari	8.198	687.176	-	18.413
02 Takmung	16.100	643.631	-	200.573
03 Banjarangkan	13.000	126.000	-	61.235
04 Tusan	4.000	543.910	-	17.488
05 Bakas	25.000	238.006	-	19.150
06 Getakan	12.670	221.800	-	14.621
07 Tihingan	1.300	223.000	-	23.500
08 Aan	6.000	314.622	-	12.786
09 Nyalian	15.000	572.665	-	16.266
10 Bungbungan	5.790	436.624	-	17.729
11 Timuhun	41.628	167.850	-	11.716
12 Nyanglan	42.000	93.000	-	10.483
13 Tohpati	8.750	162.783	-	10.561
2020	199.436	4.431.066	-	434.520
2019	1 181 046	33 050 179	53 000	24 000
2018	236.000	33.051.000	59.000	38.000
2017	235.821	32.639.791		108.267
2016	67.409	24.441.369		16.000

Sumber : Kantor Desa

* Tahun sebelumnya pendapatan asli desa kosong

DATA

MENCERDASKAN BANGSA

<https://klungkungkab.bps.go.id>



**BADAN PUSAT STATISTIK
KABUPATEN KLUNGKUNG**

Jl. Raya Besakih, Desa Akah, Kec. Klungkung
Tlp. (0366) 21180, Fax. (0366) 24242, E-mail : bps5105@bps.go.id
Homepage : <http://klungkungkab.bps.go.id>

ISSN 2477-7684



9 772477 768004