

KECAMATAN KARANGANYAR DALAM ANGKA 2020



*BADAN PUSAT STATISTIK
KABUPATEN KEBUMEN*

KECAMATAN KARANGANYAR DALAM ANGKA 2020



*BADAN PUSAT STATISTIK
KABUPATEN KEBUMEN*

KECAMATAN KARANGANYAR DALAM ANGKA 2020

ISBN : 978-602-6849-49-6
No Katalog BPS : 1102001.3305200
No Publikasi : 33050.2014

Ukuran Buku : 14,8 cm x 21 cm
Jumlah Halaman : xvii i+ 116halaman

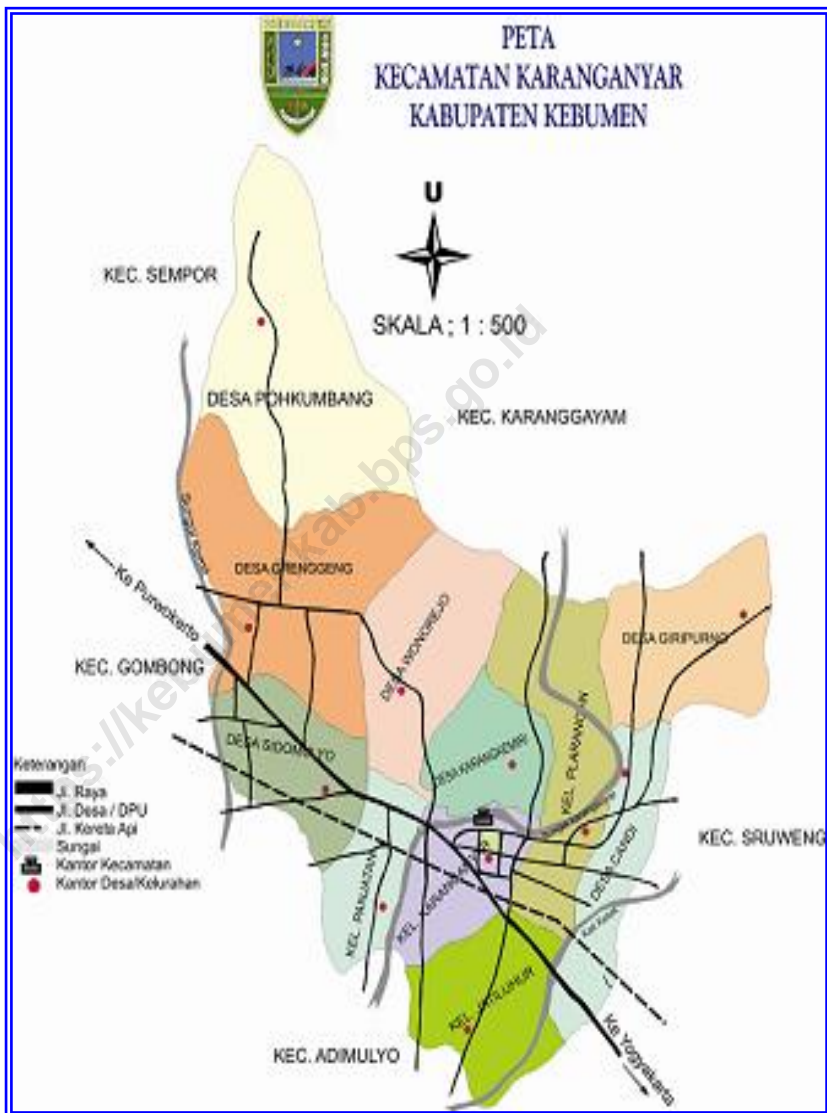
Naskah :
BPS Kabupaten Kebumen

Gambar Kover oleh :
BPS Kabupaten Kebumen

Ilustrasi Kover :
Kantor Kecamatan Karanganyar

Diterbitkan oleh
© BPS Kabupaten Kebumen

**Dilarang mengumumkan, mendistribusikan, mengomunikasikan,
dan/atau menggandakan sebagian atau seluruh isi buku ini untuk
tujuan komersial tanpa izin tertulis dari Badan Pusat Statistik**



PETA KECAMATAN KARANGANYAR

KEPALA BPS KABUPATEN KEBUMEN



Kus Haryono, SST, M.Si.



KATA SAMBUTAN

Kecamatan Karanganyar Dalam Angka 2020 merupakan publikasi tahunan yang diterbitkan oleh BPS Kabupaten Kebumen. Disadari bahwa publikasi ini belum sepenuhnya memenuhi harapan pihak pemakai data khususnya para perencana, namun diharapkan dapat membantu melengkapi penyusunan rencana pembangunan di Kabupaten Kebumen.

Publikasi ini dapat terwujud berkat kerja sama dan bantuan dari berbagai pihak baik instansi pemerintah maupun swasta. Kepada semua pihak yang telah memberikan bantuan disampaikan penghargaan dan terima kasih yang sebesar – besarnya.

Walaupun publikasi ini telah disiapkan sebaik-baiknya, namun disadari masih ada kekurangan dan kesalahan yang terjadi. Untuk perbaikan publikasi ini, tanggapan dan saran yang bersifat konstruktif dari para pemakai sangat diharapkan.

Kebumen, September 2020

Kepala BPS

Kabupaten Kebumen

Kus Haryono, SST.M.Si.

KATA PENGANTAR

Dengan mengucap syukur kehadiran Tuhan Yang Maha Esa, selesai sudah penyusunan Buku KARANGANYAR DALAM ANGKA 2020 yang merupakan kelanjutan dari publikasi yang sama tahun sebelumnya.

Buku ini memuat berbagai macam data seperti: geografi, pemerintahan, penduduk dan pertanian, sosial dan lain-lain. Sebagian besar data dirinci sampai ke tingkat wilayah Desa/Kelurahan serta cakupannya juga semakin diperluas pada berbagai sektor pembangunan sejalan dengan semakin meningkatnya kebutuhan akan data, khususnya untuk kepentingan perencanaan pembangunan di Kecamatan.

Pada kesempatan ini kami menyampaikan terima kasih yang sebesar-besarnya, pertama kepada Bapak Camat Karanganyar atas segala dukungan dan bimbingan yang diberikan hingga buku ini bisa terwujud. Kemudian yang kedua terima kasih kami sampaikan kepada semua pihak, baik itu instansi pemerintah maupun non pemerintah yang telah membantu memberikan data dan informasi yang kami perlukan dalam penyusunan buku ini.

Kami menyadari bahwa buku ini masih jauh dari sempurna dan belum sepenuhnya bisa memenuhi semua kebutuhan data, namun diharapkan bahwa buku ini bisa memberikan kontribusi yang positif bagi pemakai data, khususnya berkaitan dengan kegiatan perencanaan pembangunan.

Karanganyar, September 2020

Koordinator Statistik Kecamatan



TULUS YULIANTO

DAFTAR ISI

HALAMAN JUDUL	i
KATALOG	ii
PETA KECAMATAN KARANGANYAR	iii
SAMBUTAN CAMAT KARANGANYAR	iv
KATA PENGANTAR	v
DAFTAR ISI	vi
DAFTAR TABEL	vii
DAFTAR GRAFIK	xv
TABEL-TABEL:	
BAB I. KONDISI GEOGRAFIS KECAMATAN KARANGANYAR	3
BAB II. PEMERINTAHAN	23
BAB III. PENDUDUK,	37
BAB IV. S O S I A L	67
BAB V. P E R T A N I A N	93

DAFTAR TABEL

<i>Tabel</i>	<i>Isi</i>	<i>Hal</i>
BAB I KONDISI GEOGRAFIS KECAMATAN KARANGANYAR		
Tabel : 1.1.1.	Letak Dan Geografis Wilayah Kecamatan Karanganyar	5
Tabel : 1.2.1.	Luas Wilayah Kecamatan Karanganyar Menurut Lahan Sawah Dan Lahan Kering Per Desa/Kelurahan,2020	6
Tabel 1.2.1	Persentase Luas Lahan Sawah Dan Lahan Kering Terhadap Luas Desa/Kelurahan Dan Terhadap Total Luas Lahan Sawah Dan Lahan Kering Di Kecamatan Karanganyar Menurut Desa/Kelurahan,2019	7
Tabel : 1.2.2.	Luas Lahan Sawah Di Kecamatan Karanganyar Menurut Desa/Kelurahan Dan Peruntukannya, 2018	8
Tabel 1.2.3	Luas Lahan Bukan Sawah Di Kecamatan Karanganyar Menurut Desa/Kelurahan Dan Peruntukannya,2019	10
Tabel 1.2.4	Luas Lahan Bukan Sawah Untuk Pertanian Di Kecamatan Karanganyar Menurut Desa/Kelurahan Dan Peruntukannya,2019	11
Tabel 1.2.5	Luas Lahan Bukan Sawah Bukan Untuk Pertanian Di Kecamatan Karanganyar Menurut Desa/Kelurahan Dan Peruntukannya,2020	13
Tabel : 1.3.	Jarak Dari Kantor Desa Di Kecamatan Karanganyar Ke Ibu Kota Kecamatan Dan Ibukota Kabupaten, 2019	14
BAB II PEMERINTAHAN		
Tabel : 2.1.1.	Banyaknya Rt Dan Rw Di Kecamatan Karanganyar Dirinci Menurut Desa/Kelurahan, 2019	20
Tabel 2.1.2	Luas Tanah Bengkok Dan Tanah Kas Desa Di Kecamatan Karanganyar Dirinci Menurut Desa/Kelurahan,2019	21
Tabel 2.1.3	Banyaknya Perangkat Desa/Kelurahan Di Kecamatan Karanganyar Dirinci Menurut Desa/Kelurahan, 2019	22
Tabel : 2.1.4.	BANYAKNYA TUNJANGAN PERANGKAT DESA/KELURAHAN DI KECAMATAN KARANGANYAR	

	DIRINCI MENURUT DESA/KELURAHAN,,2018	23
Tabel : 2.2.	Banyaknya Anggota Hansip Dan Banyaknya Pos/Gardu Keamanan Di Kecamatan Karanganyar Dirinci Menurut Desa/Kelurahan, 2019	24
Tabel 2.3.1	Jumlah TPS dan Daftar Pemilih Tetap Menurut Desa/Kelurahan Di Kecamatan Karanganyar Pada Pilkada (Pilgub) Jawa Tengah 2018	25
Tabel 2.3.2	Jumlah Perolehan Suara Menurut Desa/Kelurahan Di Kecamatan Karanganyar pada Pilkada (Pilgub) Jawa Tengah 2018	26
Tabel : 2.3.3	Jumlah TPS dan Daftar Pemilih Tetap Menurut Desa/Kelurahan Di Kecamatan Karanganyar pada Pemilu 2019	27
Tabel : 2.3.4	Daftar Perolehan Suara Pemilihan Presiden Tahun 2019 Menurut Desa/Kelurahan Di Kecamatan Karanganyar	28
Tabel : 2.3.5	Daftar Perolehan Suara Pemilihan Legislatif DPR RI Menurut Desa/Kelurahan Di Kecamatan Karanganyar pada Pemilu 2019	29
Tabel : 2.3.6	Daftar Perolehan Suara Pemilihan Legislatif DPRD Provinsi Jawa Tengah Menurut Desa/Kelurahan Di Kecamatan Karanganyar pada Pemilu 2019	32
Tabel : 2.3.7	Daftar Perolehan Suara Pemilihan Legislatif DPRD Kabupaten Kebumen Menurut Desa/Kelurahan Di Kecamatan Karanganyar pada Pemilu 2019	35
Tabel 2.4.1	Banyaknya Pegawai Otonom Yang Berada di Kecamatan Karanganyar Menurut Tingkat Pendidikan Dirinci Menurut Dinas /Bagian, 2019	38
Tabel 2.4.2	Banyaknya Pegawai Otonom Yang Berada di Kecamatan Karanganyar Menurut Jenis Kelamin Dirinci Menurut Dinas /Bagian, 2019	39
Tabel 2.4.3	Banyaknya Pegawai Otonom Yang Berada di Kecamatan Karanganyar Menurut Golongan Gaji Dirinci Menurut Dinas /Bagian, 2019	40
BAB III PENDUDUK		
Tabel : 3.1.1.	Penduduk Kecamatan Karanganyar Menurut Jenis Kelamin, Tingkat Pertumbuhan Dan Persentase Pertumbuhan Tahun 2008-2019	46

Tabel : 3.1.2.	Luas Wilayah, Banyaknya Desa/Kelurahan, Rumahnya, Penduduk Dan Rata-Rata Penduduk Per Km ² , Per Desa/ Kelurahan Dan Per Rumah Tangga Di Kecamatan Karanganyar Per Desa/Kelurahan, 2019	47
Tabel : 3.1.3.	Penduduk Kecamatan Karanganyar Dirinci Menurut Jenis Kelamin, Sex Ratio, Dan Persentase Persebaran Per Desa/Kelurahan Di Kecamatan Karanganyar, 2019	48
Tabel : 3.1.4.	Banyaknya Kelahiran Di Kecamatan Karanganyar Dirinci Menurut Desa/Kelurahan, 2019	49
Tabel : 3.1.5.	Banyaknya Kematian Di Kecamatan Karanganyar Dirinci Menurut Desa/Kelurahan, 2019	50
Tabel : 3.1.6.	Banyaknya Penduduk Yang Datang Di Kecamatan Karanganyar Dirinci Menurut Desa/Kelurahan, 2019	51
Tabel : 3.1.7.	Banyaknya Penduduk Yang Pergi Di Kecamatan Karanganyar Dirinci Menurut Desa/Kelurahan, 2019	52
Tabel : 3.1.8.	Angka Kelahiran Kasar (CBR) Per 1000 Penduduk Di Kecamatan Karanganyar Dirinci Menurut Desa/Kelurahan, 2019	53
Tabel : 3.1.9.	Angka Kematian Kasar (CDR) Per 1000 Penduduk Di Kecamatan Karanganyar Dirinci Menurut Desa/Kelurahan, 2019	54
Tabel : 3.1.10.	Pertumbuhan Penduduk Di Kecamatan Karanganyar Dirinci Menurut Desa/Kelurahan, 2010 - 2019	55
Tabel : 3.1.11.	Penduduk Kecamatan Karanganyar Dirinci Menurut Jenis Kelamin, Dewasa, Anak-Anak Per Desa/Kelurahan, 2019	56
Tabel : 3.1.12.	Penduduk Kecamatan Karanganyar Dirinci Menurut Kelompok Umur Tunggal Dan Jenis Kelamin, 2019	58
Tabel : 3.1.13.	Penduduk Kecamatan Karanganyar Dirinci Menurut Kelompok Umur 5 (Lima) Tahunan Dan Jenis Kelamin Dirinci Per Desa/Kelurahan, 2019	59
Tabel : 3.1.14.	Penduduk Kecamatan Karanganyar Dirinci Menurut Usia Produktif, Usia Tidak Produktif, Angka Ketergantungan Dirinci Per Desa/Kelurahan, 2019	65
Tabel : 3.4.1.	Banyaknya PUS, PUS Hamil Dan PUS Peserta KB Di Kecamatan Karanganyar Dirinci Menurut Desa/Kelurahan, 2019	66
Tabel : 3.4..2.	Jumlah PUS Peserta KB Di Kecamatan Karanganyar Dirinci Menurut Metode Kontrasepsi Yang Dipergunakan	67

BAB IV SOSIAL

Tabel :	Banyaknya Taman Kanak-Kanak Di Kecamatan	74
4.1.1.	Karanganyar Dirinci Menurut Banyaknya Sekolah, Murid Dan Guru Per Desa/Kelurahan, 2019	
Tabel :	Banyaknya Roudhlatul Atfal (RA) Di Kecamatan	75
4.1.2.	Karanganyar Dirinci Menurut Banyaknya Sekolah, Murid Dan Guru Per Desa/Kelurahan, 2019	
Tabel : 4.2.1.	Banyaknya Tempat Ibadah Di Kecamatan Karanganyar Dirinci Menurut Desa/Kelurahan Dan Jenis Tempat Ibadah, 2018	80
Tabel : 4.2.2.	Banyaknya Nikah, Talak, Cerai Dan Rujuk (NTCR) Di Kecamatan Karanganyar Dirinci Menurut Desa/Kelurahan, 2018	81
Tabel : 4.3.	Banyaknya Balita Di Kecamatan Karanganyar Yang Ditimbang Dan Memiliki Kartu Menuju Sehat (KMS) Serta Yang Ditimbang Di Posyandu Dirinci Menurut Desa/Kelurahan, 2019	82
Tabel : 4.4.	Banyaknya KK Pra Sejahtera, Sejahtera I, Sejahtera II, Sejahtera III Dan Sejahtera III+ Dirinci Per Desa/Kelurahan, 2019	83

BAB V

PERTANIAN

Tabel : 5.1.1. Luas Panen Dan Produksi Padi Dan Palawija Di 88
Kecamatan Karanganyar Menurut Desa/Kelurahan, 2019

<https://kebumenkab.bps.go.id>

DAFTAR GRAFIK

Grafik	Isi	Hal
Grafik 1.1.	Luas Lahan Sawah dan Lahan Kering di Kecamatan Karanganyar	4
Grafik 1.2.	Jumlah Hari Hujan dan Rataan Curah Hujan per Bulan di Kecamatan Karanganyar Tahun 2019	5
Grafik 2.1	Banyaknya RT, RW dan Perangkat Desa Di Kecamatan Karanganyar, 2019	24
Grafik 2.2	Banyaknya Pegawai Otonom Yang Berada Di Kecamatan Karanganyar Menurut Jenis Kelamin Dirinci Menurut Dinas/Bagian, 2019	25
Grafik 3.1.	Penduduk Kecamatan Karanganyar menurut Jenis Kelamin Tahun 2008-2019	38
Grafik 3.2.	Piramida Penduduk Kecamatan Karanganyar 2018	38
Garfik 3.3	Persentase PUS Peserta KB di Kecamatan Karanganyar Dirinci Menurut Metode Kontrasepsi Yang Dipergunakan, 2019	39
Grafik 4.1.	Jumlah TK,SD/Sederajat, SLTP/Sederajat,SMU/SMK dan Perguruan Tinggi Di Kecamatan Karanganyar, 2019	68
Grafik 4.2	Banyaknya KK Pra Sejahtera, Sejahtera I, Sejahtera II, Sejahtera III dan Sejahtera III+ Di Kecamatan Karanganyar, 2019	69
Grafik 5.1.	Produksi Padi Di Kecamatan Karanganyar, 2009-2019	93

BAB I

LETAK DAN WILAYAH GEOGRAFIS

1.1. Geografis Wilayah Kecamatan Karanganyar

Wilayah Kecamatan Karanganyar terletak pada $7^{\circ}37^0 - 7^{\circ}38^0$ Lintang Selatan dan $109^{\circ} 31^0 - 109^{\circ}38^0$ Bujur Timur, sebelah utara berbatasan langsung dengan Kecamatan Karanggayam, sebelah Timur berbatasan dengan Kecamatan Sruweng, sebelah Selatan berbatasan dengan Kecamatan Karanganyar, sebelah Barat berbatasan dengan Kecamatan Gombang.

Sebagian besar wilayah Kecamatan Karanganyar berada di dataran rendah dengan ketinggian 14 meter di atas permukaan laut. Hanya ada satu desa yang memiliki wilayah topografi perbukitan yaitu Desa Giripurno berada pada ketinggian 50 meter di atas permukaan air laut. Seluruh wilayah Kecamatan Karanganyar tidak ada yang berbatasan langsung dengan laut sehingga bukan merupakan daerah pesisir.

Kecamatan Karanganyar terdiri dari 7 desa dan 4 Kelurahan. Desa Pohkumbang merupakan wilayah yang berada paling jauh dari Ibu Kota Kabupaten Kebumen (21 Km) maupun dari Ibu Kota Kecamatan Karanganyar yaitu 7 Km. Sedangkan Kelurahan Karanganyar merupakan desa yang mempunyai jarak tempuh paling dekat dengan Ibu Kota Kecamatan yaitu hanya 0,10 Km.

1.2. Luas Wilayah dan Penggunaan

Luas wilayah Kecamatan Karanganyar adalah 3.140 Ha atau 31,40 Km², terdiri dari 813 Ha (74 persen) lahan sawah dan 2.327 Ha (26 persen) lahan kering. Desa Pohkumbang adalah desa yang memiliki wilayah terluas yaitu 632 Ha (20,13 persen) merupakan desa yang berada di wilayah paling utara Kecamatan Karanganyar. Kelurahan Panjatan merupakan wilayah yang

mempunyai luas lahan paling sempit yaitu 216 Ha (3, 18 persen) . Berdasarkan grafik 1.1 bisa dilihat bahwa sebagian besar wilayah Kecamatan Karanganyar masih berupa sawah. Desa yang memiliki luas sawah terluas adalah Kelurahan Jatiluhur yakni 147 Ha (18,08 persen), namun ada desa yang sama sekali tidak memiliki sawah yaitu Desa Giripurno hanya memiliki lahan kering seluas 379 Ha saja.



Lahan sawah yang berada di wilayah Kecamatan Karanganyar terdiri dari 723 ha (88, 93 persen) merupakan sawah irigasi teknis, 90 Ha (11, 07 persen) merupakan sawah tadah hujan yang terdapat di Desa Pohkumbang. Pemanfaatan lahan bukan sawah (lahan kering) untuk lahan pertanian non sawah 1.309, 18 (56,26 persen) dan sisanya yaitu seluas 1.017, 82 (43,74 persen) dimanfaatkan untuk bangunan baik bangunan tempat tinggal, tempat usaha maupun perkantoran dan lahan pekarangan.

Tabel 1.5 Curah Hujan Dan Jumlah Hari Hujan Per Stasiun Penakar Hujan Di Kecamatan Karanganyar Per Bulan, 2019

B u l a n	Curah Hujan (mm)		Jumlah Hari Hujan	
	Candi	Rowokawuk	Candi	Rowokawuk
(1)	(2)	(3)	(4)	(5)
01 Januari	508.00	439.00	21.00	18.00
02 Februari	377.00	437.00	15.00	12.00
03 Maret	265.00	308.00	18.00	17.00
04 April	162.00	135.00	15.00	12.00
05 Mei	184.00	171.00	11.00	8.00
06 Juni	5.00	12.00	2.00	2.00
07 Juli	-	-	-	-
08 Agustus	-	-	-	-
09 September	-	-	-	-
10 Oktober	268.00	251.00	8.00	3.00
11 Nopember	381.00	366.00	18.00	14.00
12 Desember	338.00	462.00	22.00	21.00

Ket *): data belum tersedia

Sumber Data : UPTD BPSDA Kecamatan Karanganyar

Tabel 1.1.2 Luas Wilayah Kecamatan Karanganyar Dirinci Menurut Lahan Sawah Dan Lahan Kering Per Desa/Kelurahan , 2019

Desa / Kelurahan	L u a s		Jumlah (Ha)
	Lahan Sawah (Ha)	Lahan Kering (Ha)	
(1)	(2)	(3)	(4)
1. Sidomulyo	95.00	50.00	145.00
2. Panjatan	69.00	31.00	100.00
3. Karanganyar	70.00	128.00	198.00
4. Jatiluhur	147.00	69.00	216.00
5. Candi	85.00	195.00	280.00
6. Giripurno	-	379.00	379.00
7. Plarangan	55.00	207.00	262.00
8. Karangkemiri	42.00	87.00	129.00
9. Wonorejo	89.00	270.00	359.00
10. Grenggeng	71.00	369.00	440.00
11. Pohkumbang	90.00	542.00	632.00
Karanganyar	813.00	2327.00	3140.00

Sumber Data : UPT Dinas Pertanian dan Peternakan Kecamatan Karanganyar

Tabel 1.2.1 Persentase Luas Lahan Sawah Dan Lahan Kering Terhadap Luas Desa/Kelurahan Dan Terhadap Total Luas Lahan Sawah Dan Lahan Kering Di Kecamatan Karanganyar Dirinci Menurut Desa/Kelurahan,2019

Desa	% thd luas masing-masing desa			% thd luas lahan sawah dan lahan kering se kecamatan		
	Lahan Sawah	lahan Kering	Jumlah	Lahan Sawah	lahan Kering	Jumlah
(1)	(2)	(3)	(4)	(5)	(6)	(7)
1. Sidomulyo	65.52	34.48	100.00	11.69	2.15	4.62
2. Panjatan	69.00	31.00	100.00	8.48	1.33	3.12
3. Karanganyar	35.35	64.65	100.00	8.61	5.50	6.31
4. Jatiluhur	68.06	31.94	100.00	18.08	2.97	6.88
5. Candi	30.36	69.64	100.00	10.46	8.38	8.92
6. Giripurno	-	100.00	100.00	-	16.29	12.07
7. Plarangan	20.99	79.01	100.00	6.77	8.90	8.32
8. Karangkemiri	32.56	67.44	100.00	5.17	3.74	4.11
9. Wonorejo	24.79	75.21	100.00	10.94	11.60	11.42
10. Grenggeng	16.14	83.86	100.00	8.73	15.86	14.11
11. Pohkumbang	14.24	85.76	100.00	11.07	23.28	20.12
Karanganyar	377.00	723.00	1100.00	100.00	100.00	100.00

Sumber Data : UPT Dinas Pertanian dan Peternakan Kecamatan Karanganyar

Tabel : 1.2.3 Luas Lahan Bukan Sawah Di Kecamatan Karanganyar Menurut Desa/Kelurahan Dan Peruntukannya, 2019

Desa	Peruntukan (Ha)		
	Untuk Pertanian	Bukan Untuk Pertanian	Jumlah (Ha)
1.00	(2)	(3)	(4)
1. Sidomulyo	5.74	44.26	50.00
2. Panjatan	4.30	26.70	31.00
3. Karanganyar	14.26	113.74	128.00
4. Jatiluhur	10.05	58.95	58.95
5. Candi	71.62	123.38	195.00
6. Giripumo	215.00	164.00	379.00
7. Plarangan	61.95	145.06	207.01
8. Karangkemiri	27.11	59.89	87.00
9. Wonorejo	104.60	165.40	270.00
10. Grenggeng	205.00	164.00	369.00
11. Pohkumbang	290.84	251.16	542.00
Karanganya	1,000.42	1,316.54	2,316.96

Sumber Data : UPT Dinas Pertanian dan Peternakan Kecamatan Karanganyar

Tabel : 1.2.4 Luas Lahan Bukan Sawah Untuk Pertanian Di Kecamatan Karanganyar Dirinci Menurut Desa/Kelurahan Dan Peruntukannya, 2019

Desa	Peruntukan (Ha)				
	Tegalan/ Kebun	Ladang/Huma	Perkebunan	Ditanami pohon/Hutan Rakyat	Tambak
(1)	(2)	(3)	(4)	(5)	(6)
1. Sidomulyo	5.70	-	-	-	-
2. Panjatan	4.00	-	-	-	-
3. Karanganyar	14.10	-	-	-	-
4. Jatiluhur	10.00	-	-	-	-
5. Candi	71.50	-	-	-	-
6. Giripurno	117.00	-	-	90.71	-
7. Plarangan	61.20	-	-	-	-
8. Karangkemiri	20.00	-	-	-	-
9. Wonorejo	88.00	-	-	15.47	-
10. Grenggeng	122.00	-	-	61.67	-
11. Pohkumbang	214.20	-	-	46.00	-
Karanganya	727.70	-	-	213.85	-

Tabel : 1.2.4

Lanjutan

Desa	Peruntukan (Ha)			
	Kolam/Tebat/ Empang	Padang pengembalaan / Rumput	Sementara tidak diusahakan	Lainnya
(1)	(2)	(3)	(4)	(5)
1. Sidomulyo	0.04	-	-	-
2. Panjatan	0.30	-	-	-
3. Karanganyar	0.16	-	-	-
4. Jatiluhur	0.05	-	-	-
5. Candi	0.12	-	-	-
6. Giripurno	0.09	-	7.20	-
7. Plarangan	0.75	-	-	-
8. Karangkemiri	0.13	-	6.98	-
9. Wonorejo	1.13	-	-	-
10. Grenggeng	0.80	-	20.53	-
11. Pohkumbang	0.01	-	30.63	-
Karanganya	3.58	-	65.34	-

Sumber Data : UPT Dinas Pertanian dan Peternakan Kecamatan Karanganyar

Tabel : 1.2.5 Luas Lahan Bukan Sawah Bukan Untuk Pertanian Di Kecamatan Karanganyar Dirinci Menurut Desa/Kelurahan Dan Peruntukannya, 2019

Desa	Peruntukan (Ha)			
	Rumah/Bangunan dan lahan sekitarnya	Hutan Negara	Rawa-rawa (tidak ditanami)	Lainnya
(1)	(2)	(3)	(4)	(5)
1. Sidomulyo	35.28	-	-	8.98
2. Panjatan	25.79	-	-	0.91
3. Karanganyar	98.20	-	-	15.54
4. Jatiluhur	40.80	-	-	18.15
5. Candi	111.49	-	-	11.89
6. Giripurno	111.00	46.00	-	7.00
7. Plarangan	119.19	-	-	25.87
8. Karangkemiri	52.07	-	-	7.82
9. Wonorejo	152.00	-	-	13.40
10. Grenggeng	140.00	-	-	24.00
11. Pohkumbang	132.00	90.00	-	29.16
Karanganya	1,017.82	136.00	-	162.72

Sumber Data : UPT Dinas Pertanian dan Peternakan Kecamatan Karanganyar

Tabel 1.3 Kondisi Geografis Wilayah Dan Ketinggian Tempat Dari Permukaan Laut Per Desa/Kelurahan, 2019

Desa	Kondisi Geografis Wilayah	
	Kondisi Geografis Wilayah	Ketinggian Tempat Dari Permukaan Laut
(1)	(2)	(3)
1. Sidomulyo	Bukan Pesisir	14
2. Panjatan	Bukan Pesisir	14
3. Karanganyar	Bukan Pesisir	14
4. Jatiluhur	Bukan Pesisir	14
5. Candi	Bukan Pesisir	14
6. Giripurno	Bukan Pesisir	50
7. Plarangan	Bukan Pesisir	14
8. Karangkemiri	Bukan Pesisir	14
9. Wonorejo	Bukan Pesisir	14
10. Grenggeng	Bukan Pesisir	14
11. Pohkumbang	Bukan Pesisir	15

Sumber Data : PODES 2011

Tabel 1.3 Jarak Dari Kantor Desa Di Kecamatan Karanganyar Ke Ibukota Kecamatan dan Ibukota Kabupaten, 2019

Desa	Jarak (Km)	
	Ibukota Kabupaten	Ibukota Kecamatan
(1)	(2)	(3)
1. Sidomulyo	16.00	2.00
2. Panjatan	16.00	2.00
3. Karanganyar	14.00	0.10
4. Jatiluhur	12.00	2.00
5. Candi	17.00	2.00
6. Giripurno	19.00	5.00
7. Plarangan	15.00	1.50
8. Karangkemiri	15.00	1.80
9. Wonorejo	16.00	2.00
10. Grenggeng	17.00	3.00
11. Pohkumbang	21.00	7.00

Sumber Data : PODES 2018

Tabel 1.5 Curah Hujan Dan Jumlah Hari Hujan Per Stasiun Penakar Hujan Di Kecamatan Karanganyar Per Bulan, 2019

B u l a n	Curah Hujan (mm)		Jumlah Hari Hujan	
	Candi	Rowokawuk	Candi	Rowokawuk
(1)	(2)	(3)	(4)	(5)
01 Januari	508.00	439.00	21.00	18.00
02 Februari	377.00	437.00	15.00	12.00
03 M a r e t	265.00	308.00	18.00	17.00
04 A p r i l	162.00	135.00	15.00	12.00
05 M e i	184.00	171.00	11.00	8.00
06 J u n i	5.00	12.00	2.00	2.00
07 J u l i	-	-	-	-
08 A g u s t u s	-	-	-	-
09 S e p t e m b e r	-	-	-	-
10 O k t o b e r	268.00	251.00	8.00	3.00
11 N o p e m b e r	381.00	366.00	18.00	14.00
12 D e s e m b e r	338.00	462.00	22.00	21.00

Ket *): data belum tersedia

Sumber Data : UPTD BPSDA Kecamatan Karanganyar

PEMERITAHAN



Desa : 11
RW : 60
RT : 2343

Presentase Pegawai Otonom



BAB II PEMERINTAHAN

Bab ini mencakup keadaan pemerintahan diantaranya : pembagian wilayah administrasi, kegiatan-kegiatan yang dilakukan oleh pemerintah daerah serta jumlah pegawai negeri dan jumlah hansip serta di Kecamatan Karanganyar.

2.1. Pemerintahan

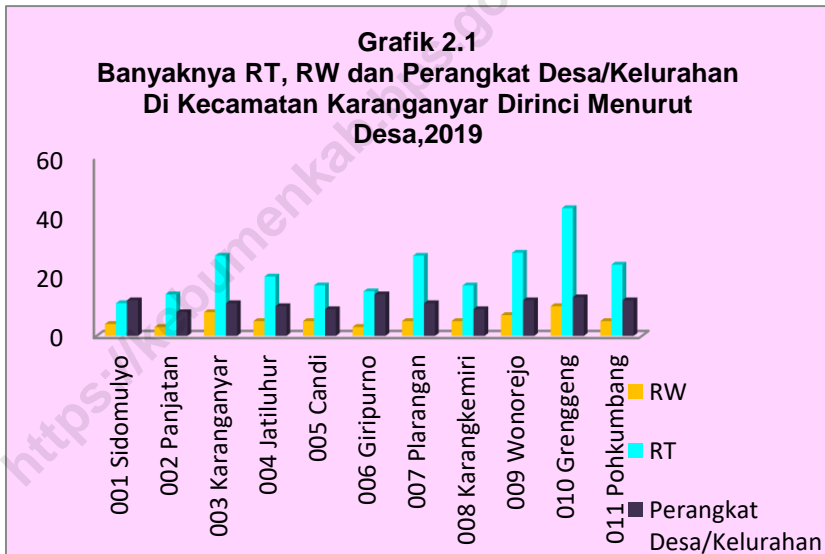
Kecamatan Karanganyar terdiri dari 7 desa dan 4 kelurahan. Pada tahun 2013 jumlah rukun warga (RW) di Kecamatan Karanganyar sebanyak 60 RW yang terbagi menjadi 242 rukun tetangga (RT). Desa Grenggeng merupakan desa yang memiliki jumlah RW terbanyak yaitu 10 RW, sedangkan Kelurahan Panjatan dan Desa Giripurno merupakan desa yang memiliki jumlah RW paling sedikit yaitu masing-masing 3 RW. Rukun tetangga (RT) adalah jenjang satuan lingkungan setempat dibawah Rukun Warga (RW). Desa yang memiliki jumlah RT terbanyak adalah Desa Grenggeng (43 RT), sedangkan yang paling sedikit adalah Desa Sidomulyo (11 RT).

Tanah bengkok dan tanah kas desa merupakan aset milik pemerintah daerah atau desa yang dalam penggunaannya digunakan untuk kepentingan bersama maupun untuk kesejahteraan masyarakat desa tersebut. Luas tanah bengkok di Kecamatan Karanganyar seluas 120,57 Ha dan tanah kas desa seluas 61,46 Ha. Tanah tersebut tersebar di masing-masing desa atau kelurahan.

Perangkat desa merupakan ujung tombak pembangunan. Tanpa mereka pembangunan di tingkat desa/kelurahan tidak bisa berjalan. Jumlah perangkat desa maupun kelurahan di Kecamatan Karanganyar pada tahun 2019 adalah sebanyak 149 orang. Desa Grenggeng dan Pohkumbang memiliki jumlah perangkat desa terbanyak yaitu sebanyak 16 orang perangkat desa, sedangkan

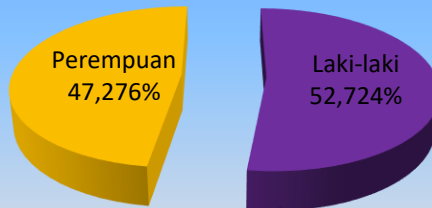
Kelurahan Panjatan mempunyai jumlah perangkat paling sedikit yaitu hanya 9 orang. Hal ini terjadi karena selain wilayah Kelurahan Panjatan merupakan wilayah “kelurahan” yang notabene semua perangkatnya adalah pns, panjatan memiliki luas wilayah paling sempit di Kecamatan Karanganyar.

Guna meningkatkan kinerja perangkat desa, pemerintah Kabupaten Kebumen menggelontorkan dana tunjangan perangkat desa (TAPD). Pada tahun 2019, pemerintah Kabupaten Kebumen memberikan dana Rp 608.6000.000 untuk dibagikan kepada perangkat desa nonpns dalam bentuk TAPD.



Pegawai Negeri Sipil (PNS) otonom yang berada di lingkungan Kecamatan Karanganyar dari tahun ke tahun selalu mengalami pasang surut karena berbagai alasan. Pada tahun 2019 jumlah PNS di wilayah Kecamatan Karanganyar mencapai 624 orang terdiri dari 329 laki-laki (52,762 persen) dan 295 perempuan (47,276 persen)

Grafik 2.2
Banyaknya Pegawai Otonom Yang Berada Di Kecamatan Karanganyar Menurut Jenis Kelamin Dirinci Menurut Dinas/Bagian, 2019



Kantor kecamatan merupakan salah satu pusat pelayanan masyarakat di tingkat Kecamatan. Pelayanan pembuatan kartu keluarga (KK) dan Kartu Tanda Penduduk merupakan salah satu pelayanan yang diberikan oleh kantor kecamatan. Pada tahun 2016 Kecamatan Karanganyar berhasil melayani pembuatan 5.409 buah KK dan 7.992 KTP.

2.2. Pertahanan

Keberadaan Pertahanan Sipil (Hansip) di wilayah Kecamatan Karanganyar memegang peranan penting untuk menjaga keamanan di satuan lingkungan terkecil atau RT maupun desa. Anggota hansip di Kecamatan Karanganyar masih didominasi oleh laki-laki yaitu sebanyak 269 orang (99 persen) dan 3 perempuan (1 persen).

Tabel : 2.1.1 Banyaknya RW Dan RT Di Kecamatan Karanganyar Dirinci Menurut Desa/Kelurahan, 2019

Desa	RW	RT
(1)	(2)	(3)
1. Sidomulyo	4	11
2. Panjatan	3	14
3. Karanganyar	8	27
4. Jatiluhur	5	20
5. Candi	5	17
6. Giripurno	3	15
7. Plarangan	5	27
8. Karangkemiri	5	17
9. Wonorejo	7	28
10. Grenggeng	10	43
11. Pohkumbang	5	24
Karanganyar	60	243

Sumber Data : Kantor Kecamatan Karanganyar

**Tabel : 2.1.2 Luas Tanah Bengkok Dan Tanah Kas
Desa/Kelurahan Di Kecamatan Karanganyar
Dirinci Menurut Desa/Kelurahan, 2018**

Desa	Luas Tanah		
	Bengkok (Ha)	Kas Desa (Ha)	Jumlah (Ha)
(1)	(2)	(3)	(4)
1. Sidomulyo	7.80	-	7.80
2. Panjatan	11.32	-	11.32
3. Karanganyar	18.00	-	18.00
4. Jatiluhur	8.30	29.89	38.19
5. Candi	16.47	6.46	22.93
6. Giripurno	-	-	-
7. Plarangan	7.88	-	7.88
8. Karangemiri	7.72	7.80	15.52
9. Wonorejo	15.41	3.41	18.82
10. Grenggeng	13.20	-	13.20
11. Pohkumbang	14.47	13.90	28.37
Karanganyar	120.57	61.46	182.03

Sumber Data : Kantor Kecamatan Karanganyar

Tabel : 2.1.3 Banyaknya Perangkat Desa/Kelurahan Di Kecamatan Karanganyar Dirinci Menurut Desa/Kelurahan, 2019

Desa / Kelurahan	Kepala Desa / Lurah	Sekretaris Desa / Lurah	Kepala Urusan / Kasi	Pembantu Kaur/ Staf	Perangkat Kelurahan Non NIP	Kepala Dusun	PTL	Jumlah
(1)	(2)	(3)	(4)	(5)	(6)	(7)	(8)	(9)
1. Sidomulyo	1	1	5	2	-	4	1	14
2. Panjatan	1	1	4	2	1	-	-	9
3. Karanganyar	1	1	4	-	6	-	-	12
4. Jatiluhur	1	1	4	3	3	-	-	12
5. Candi	1	1	5	1	-	4	-	12
6. Giripurno	1	1	5	5	-	3	1	16
7. Plarangan	1	1	4	3	1	4	-	14
8. Karangemiri	1	1	4	1	-	4	-	11
9. Wonorejo	1	1	4	2	-	6	-	14
10. Grenggeng	1	1	5	1	-	9	-	17
11. Pohkumbang	1	1	4	5	-	5	2	18
Karanganyar	11	11	48	25	11	39	4	149

Ket *) :data belum tersedia

Sumber Data : Kantor Kecamatan Karanganyar

Tabel : 2.2 Banyaknya Anggota Hansip Dan Pos/Gardu Keamanan Di Kecamatan Karanganyar Dirinci Menurut Desa/Kelurahan, 2019

Desa/Kelurahan	Jumlah Anggota Hansip			Pos/Gardu Keamanan
	Pria	Wanita	Jumlah	
(1)	(2)	(3)	(4)	(5)
1. Sidomulyo	21	-	21	8
2. Panjatan	18	-	18	7
3. Karanganyar	19	-	19	15
4. Jatiluhur	23	-	23	12
5. Candi	18	-	18	14
6. Giripurno	37	-	37	15
7. Plarangan	27	-	27	24
8. Karangkemiri	16	-	16	17
9. Wonorejo	21	-	21	25
10. Grenggeng	29	-	32	27
11. Pohkumbang	33	-	33	4
Karanganyar	262	0	265	168

Sumber Data : Kantor Kecamatan Karanganyar

Tabel : 2.3.1 Jumlah TPS dan Daftar Pemilih Tetap Menurut Desa/Kelurahan Di Kecamatan Karanganyar pada Pilkada (Pilgub) Jawa Tengah 2018

Desa/Kelurahan	TPS	DPT	Pengguna Hak Pilih	Partisipasi %
(1)	(2)	(3)	(4)	
1. Sidomulyo	3	1,279	826	65
2. Panjatan	3	1,241	865	70
3. Karanganyar	7	3,097	2,103	68
4. Jatiluhur	5	2,119	1,526	72
5. Candi	6	2,587	1,685	65
6. Giripurno	6	2,518	1,511	60
7. Plarangan	8	3,851	2,545	66
8. Karangkemiri	4	1,503	1,013	67
9. Wonorejo	7	2,922	1,845	63
10. Grenggeng	10	4,760	3,122	66
11. Pohkumbang	8	3,513	2,119	60
Karanganyar	67	29,390	19,160	65

Sumber Data : Komisi Pemilihan Umum

Tabel : 2.3.2 Jumlah Perolehan Suara Menurut Desa/Kelurahan Di Kecamatan Karanganyar pada Pilkada (Pilgub) Jawa Tengah 2018

Desa/Kelurahan	H. GANJAR PRANOWO, S.H, M.IP dan H. TAJ YASIN		H. SUDIRMAN SAID dan Hj. IDA FAUZIYAH	
	Suara	Persen	Suara	Persen
(1)	(2)	(3)	(4)	(5)
1. Sidomulyo	315	40.18	469	59.82
2. Panjatan	417	51.10	399	48.90
3. Karanganyar	1,078	53.74	928	46.26
4. Jatiluhur	661	45.40	795	54.60
5. Candi	749	46.04	878	53.96
6. Giripurno	656	44.63	814	55.37
7. Plarangan	1,367	56.19	1,066	43.81
8. Karangkemiri	484	50.31	478	49.69
9. Wonorejo	769	43.77	988	56.23
10. Grenggeng	1,625	53.67	1,403	46.33
11. Pohkumbang	1,203	58.83	842	41.17
Karanganyar	9,324	43.77	9,060	56.23

Sumber Data : Komisi Pemilihan Umum

Tabel : 2.3.3 Jumlah TPS dan Daftar Pemilih Tetap Menurut Desa/Kelurahan Di Kecamatan Karanganyar pada Pemilu 2019

Desa/Kelurahan	TPS	Daftar Pemilih Tetap		
		Laki-Laki	Perempuan	Jumlah
(1)	(2)	(3)	(4)	(5)
1. Sidomulyo	5	649	659	1,308
2. Panjatan	5	633	623	1,256
3. Karanganyar	12	1,561	1,626	3,187
4. Jatiluhur	8	1,060	1,078	2,138
5. Candi	10	1,292	1,322	2,614
6. Giripurno	9	1,280	1,275	2,555
7. Plarangan	14	1,926	2,006	3,932
8. Karangemiri	6	765	765	1,530
9. Wonorejo	11	1,515	1,474	2,989
10. Grenggeng	18	2,394	2,466	4,860
11. Pohkumbang	13	1,815	1,750	3,565
Karanganyar	111	14,890	15,044	29,934

Sumber Data : Komisi Pemilihan Umum

Tabel : 2.3.4 Daftar Perolehan Suara Pemilihan Presiden Tahun 2019 Menurut Desa/Kelurahan Di Kecamatan Karanganyar

Desa/Kelurahan	(01) Ir. H. Joko Widodo - Prof. Dr. (H.C) KH. Ma'ruf Amin		(02) H. Prabowo Subianto - H. Sandiaga Salahudin Uno		Jumlah
	Suara	Persen	Suara	Persen	
	(1)	(2)	(3)	(4)	
1. Sidomulyo	609	62.72	362	37.28	971
2. Panjatan	622	67.61	298	32.39	920
3. Karanganyar	1,640	68.33	760	31.67	2,400
4. Jatiluhur	1,132	70.05	484	29.95	1,616
5. Candi	1,310	73.80	465	26.20	1,775
6. Giripurno	1,287	82.93	265	12.07	1,552
7. Plarangan	2,078	73.95	732	26.05	2,810
8. Karangkemiri	821	73.90	290	26.10	1,111
9. Wonorejo	1,421	69.38	627	30.62	2,048
10. Grenggeng	2,429	70.45	1,019	29.55	3,448
11. Pohkumbang	1,756	78.01	495	21.99	2,251
Karanganyar	15,105	72.27	5,797	27.73	20,902

Sumber Data : Komisi Pemilihan Umum

Tabel : 2.3.5 Daftar Perolehan Suara Pemilihan Legislatif DPR RI Menurut Desa/Kelurahan Di Kecamatan Karanganyar pada Pemilu 2019

Desa/Kelurahan	PKB	Gerindra	PDIP	Golkar	NasDem	Garuda
(1)	(2)	(3)	(4)	(5)	(6)	(7)
1. Sidomulyo	67	147	163	203	8	6
2. Panjatan	47	302	190	94	17	7
3. Karanganyar	186	486	479	202	53	11
4. Jatiluhur	139	206	315	283	28	7
5. Candi	112	228	489	274	31	10
6. Giripumo	235	166	426	219	16	12
7. Plarangan	158	646	819	283	38	20
8. Karangkemiri	124	292	280	84	19	11
9. Wonorejo	99	430	403	165	291	10
10. Grenggeng	214	298	681	645	451	16
11. Pohkumbang	278	257	508	362	177	13
Karanganyar	1,659	3,458	4,753	2,814	1,129	123

Sumber Data : Komisi Pemilihan Umum

Lanjutan Tabel 2.3.5

Desa/Kelurahan	Berkarya	PKS	Perindo	PPP	PSI	PAN
(1)	(8)	(9)	(10)	(11)	(12)	(13)
1. Sidomulyo	30	45	38	39	6	63
2. Panjatan	25	38	39	25	11	11
3. Karanganyar	219	75	66	90	46	70
4. Jatiluhur	83	47	39	108	17	82
5. Candi	135	119	99	51	19	52
6. Giripumo	69	48	98	70	14	10
7. Plarangan	110	153	77	68	28	91
8. Karangkemiri	34	85	34	40	2	33
9. Wonorejo	77	43	71	25	12	53
10. Grenggeng	146	205	88	122	26	89
11. Pohkumbang	55	44	59	116	13	110
Karanganyar	983	902	708	754	194	664

Sumber Data : Komisi Pemilihan Umum

Lanjutan Tabel 2.3.5

Desa/Kelurahan	Hanura	Demokrat	PBB	PKPI	Jumlah
(1)	(14)	(15)	(16)	(17)	(18)
1. Sidomulyo	0	29	1	0	265
2. Panjatan	1	21	1	3	199
3. Karanganyar	4	80	3	2	719
4. Jatiluhur	1	48	2	4	466
5. Candi	0	35	7	3	561
6. Giripurno	5	21	13	5	381
7. Plarangan	5	62	5	5	662
8. Karangemiri	1	22	0	1	282
9. Wonorejo	2	64	3	8	659
10. Grenggeng	4	152	10	3	1,312
11. Pohkumbang	5	27	6	4	629
Karanganyar	28	561	51	38	6,135

Sumber Data : Komisi Pemilihan Umum

Tabel : 2.3.6 Daftar Perolehan Suara Pemilihan Legislatif DPRD Provinsi Jawa Tengah Menurut Desa/Kelurahan Di Kecamatan Karanganyar pada Pemilu 2019

Desa/Kelurahan	PKB	Gerindra	PDIP	Golkar	NasDem	Garuda
(1)	(2)	(3)	(4)	(5)	(6)	(7)
1. Sidomulyo	45	141	182	146	10	7
2. Panjatan	47	202	221	88	13	6
3. Karanganyar	128	309	542	211	49	10
4. Jatiluhur	115	168	382	214	31	7
5. Candi	95	207	520	229	30	8
6. Giripurno	232	145	442	195	25	14
7. Plarangan	156	375	955	271	48	16
8. Karangkemiri	104	174	290	73	19	12
9. Wonorejo	74	449	447	144	171	7
10. Grenggeng	300	333	790	515	164	26
11. Pohkumbang	242	227	615	263	90	12
Karanganyar	1,538	2,730	5,386	2,349	650	125

Sumber Data : Komisi Pemilihan Umum

Lanjutan Tabel 2.3.6

Desa/Kelurahan	Berkarya	PKS	Perindo	PPP	PSI	PAN
(1)	(8)	(9)	(10)	(11)	(12)	(13)
1. Sidomulyo	16	42	22	47	7	58
2. Panjatan	12	45	29	25	17	12
3. Karanganyar	59	100	70	104	45	87
4. Jatiluhur	46	58	33	118	13	78
5. Candi	84	137	76	51	16	65
6. Giripumo	53	60	69	59	15	11
7. Plarangan	46	151	63	68	30	98
8. Karangkemiri	18	98	30	45	5	38
9. Wonorejo	63	50	63	41	13	64
10. Grenggeng	109	215	91	135	23	80
11. Pohkumbang	52	48	47	132	6	116
Karanganyar	558	1,004	593	825	190	707

Sumber Data : Komisi Pemilihan Umum

Lanjutan Tabel 2.3.6

Desa/Kelurahan	Hanura	Demokrat	PBB	PKPI	Jumlah
(1)	(14)	(15)	(16)	(17)	(18)
1. Sidomulyo	1	36	3	1	250
2. Panjatan	2	37	1	5	204
3. Karanganyar	2	105	5	5	641
4. Jatiluhur	1	57	5	4	451
5. Candi	1	37	5	4	514
6. Giripurno	3	14	7	4	334
7. Plarangan	2	75	5	3	605
8. Karangkemiri	0	34	5	0	304
9. Wonorejo	0	56	2	5	535
10. Grenggeng	4	149	7	3	1006
11. Pohkumbang	3	35	6	4	551
Karanganyar	19	635	51	38	5,395

Sumber Data : Komisi Pemilihan Umum

Tabel : 2.3.7 Daftar Perolehan Suara Pemilihan Legislatif DPRD Kabupaten Kebumen Menurut Desa/Kelurahan Di Kecamatan Karanganyar pada Pemilu 2019

Desa/Kelurahan	PKB	Gerindra	PDIP	Golkar	NasDem	Garuda
(1)	(2)	(3)	(4)	(5)	(6)	(7)
1. Sidomulyo	37	143	85	343	5	2
2. Panjatan	42	291	135	190	22	8
3. Karanganyar	68	359	315	354	76	9
4. Jatiluhur	86	134	268	419	18	7
5. Candi	97	183	333	460	23	10
6. Giripumo	300	122	316	290	12	6
7. Plarangan	119	287	706	719	44	15
8. Karangkemiri	59	365	178	146	14	6
9. Wonorejo	73	745	274	225	243	2
10. Grenggeng	161	276	431	1340	166	11
11. Pohkumbang	213	216	466	531	65	7
Karanganyar	1,255	3,121	3,507	5,017	688	83

Sumber Data : Komisi Pemilihan Umum

Lanjutan Tabel 2.3.7

Desa/Kelurahan	Berkarya	PKS	Perindo	PPP	PSI	PAN
(1)	(8)	(9)	(10)	(11)	(12)	(13)
1. Sidomulyo	17	31	13	94	7	93
2. Panjatan	20	25	20	62	4	19
3. Karanganyar	66	93	31	481	34	154
4. Jatiluhur	41	62	19	241	11	128
5. Candi	153	118	81	71	16	75
6. Giripurno	45	52	61	161	13	15
7. Plarangan	50	287	49	121	21	123
8. Karangkemiri	12	83	16	122	3	54
9. Wonorejo	50	48	28	85	12	109
10. Grenggeng	85	244	34	297	14	116
11. Pohkumbang	60	59	21	161	8	217
Karanganyar	599	1,102	373	1,896	143	1,103

Sumber Data : Komisi Pemilihan Umum

Lanjutan Tabel 2.3.7

Desa/Kelurahan	Hanura	Demokrat	PBB	PKPI	Jumlah
(1)	(14)	(15)	(16)	(17)	(18)
1. Sidomulyo	2	42	2	0	308
2. Panjatan	1	29	1	3	214
3. Karanganyar	0	145	2	2	1,093
4. Jatiluhur	1	47	7	5	587
5. Candi	0	40	8	2	597
6. Giripurno	2	16	10	5	398
7. Plarangan	4	82	5	2	803
8. Karangkemiri	0	34	2	1	347
9. Wonorejo	0	31	1	7	616
10. Grenggeng	1	177	5	3	1,153
11. Pohkumbang	4	29	6	2	639
Karanganyar	15	672	49	32	6,755

Sumber Data : Komisi Pemilihan Umum

Tabel : 2.3 Realisasi Pembuatan Kartu Keluarga (KK) Dan Kartu Tanda Penduduk (KTP) Dirinci Per Bulan Di Kecamatan Karanganyar, 2019

B u l a n	Kartu Keluarga (buah)	Kartu Tanda Penduduk (buah)
(1)	(2)	(3)
01 Januari	75	371
02 Februari	802	1,160
03 M a r e t	1,125	570
04 A p r i l	726	856
05 M e i	274	603
06 J u n i	366	1,104
07 J u l i	320	531
08 Agustus	420	643
09 September	530	812
10 Oktober	421	452
11 Nopember	187	430
12 Desember	221	351
Karanganyar	5,467	5,457

Ket *) : data belum tersedia

Sumber Data : Kantor Kecamatan Karanganyar

Penduduk

Jumlah Penduduk **34.336** Jiwa



Kepadatan Penduduk

1.094 jiwa/Km²



**SEX
RATIO
96**



BAB III PENDUDUK

Bab ini mencakup data kependudukan yang terfokus pada kondisi penduduk dan keluarga berencana yang ada di wilayah Kecamatan Karanganyar.

3.1 Penduduk

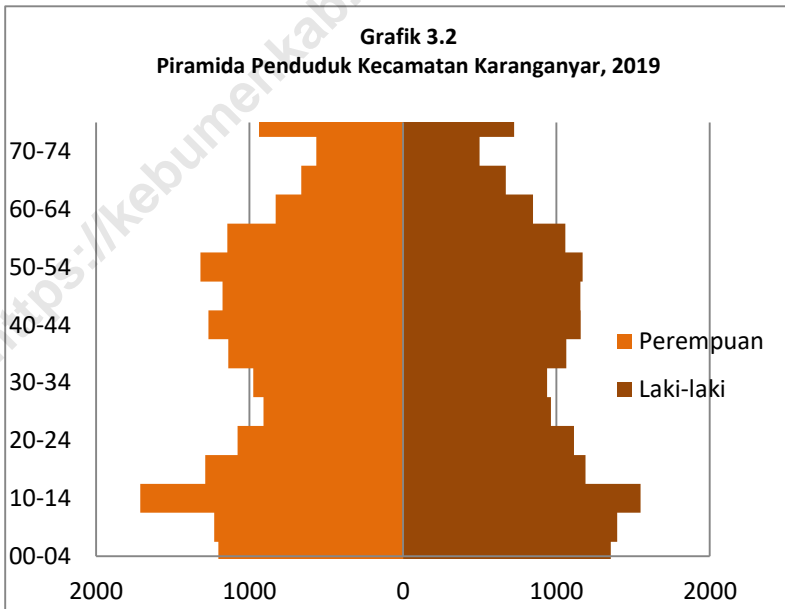
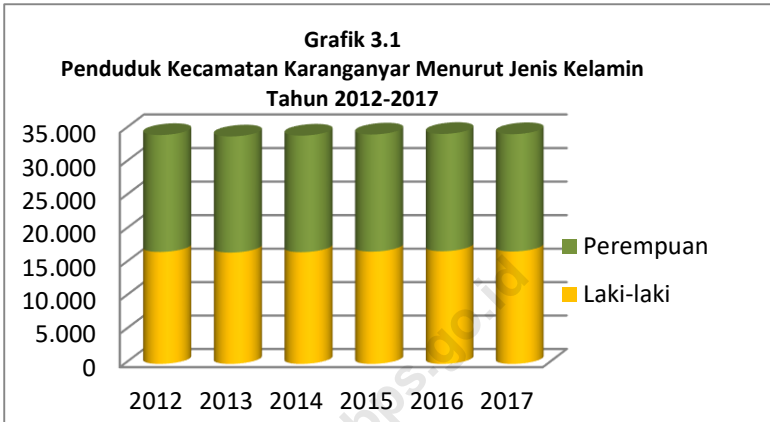
Penduduk adalah semua orang yang berdomisili di wilayah geografis Republik Indonesia selama 6 bulan atau lebih dan atau mereka yang berdomisil kurang dari 6 bulan tetapi bertujuan untuk menetap.

Secara agregat penduduk Kecamatan Karanganyar pada tahun 2016 tercatat 34.336 jiwa, turun sebesar 0,33 persen dari tahun sebelumnya, dengan jumlah rumah tangga sebanyak 9.609 rumah tangga sehingga rata-rata jumlah jiwa per rumah tangga sebesar 4 jiwa. Kepadatan penduduk Kecamatan Karanganyar sebesar 1.094 jiwa/km². Seperti tahun sebelumnya Kelurahan Karanganyar masih menduduki peringkat pertama untuk masalah kepadatan penduduk yaitu 2.195 jiwa/km², sedangkan Desa Pohkumbang merupakan desa yang kepadatan penduduknya menduduki peringkat terakhir yaitu hanya 595 jiwa/km².

Jumlah penduduk laki-laki sebanyak 16.860 jiwa dan penduduk perempuan sebanyak 17.476 jiwa sehingga sex rasionya sebesar 96. Ditinjau dari distribusi atau persebaran penduduknya, penduduk terbanyak berada di Desa Grenggeng, yaitu sebesar 5.549 jiwa (16,16 persen) dan desa yang berpenduduk paling sedikit adalah Desa Sidomulyo sebanyak 1.467 jiwa (4, 27 persen).

Berdasarkan tabel 3.1. 14 dapat dilihat bahwa penduduk usia produktif yang berada di Kecamatan Karanganyar sejumlah 21.799 jiwa atau 32,21

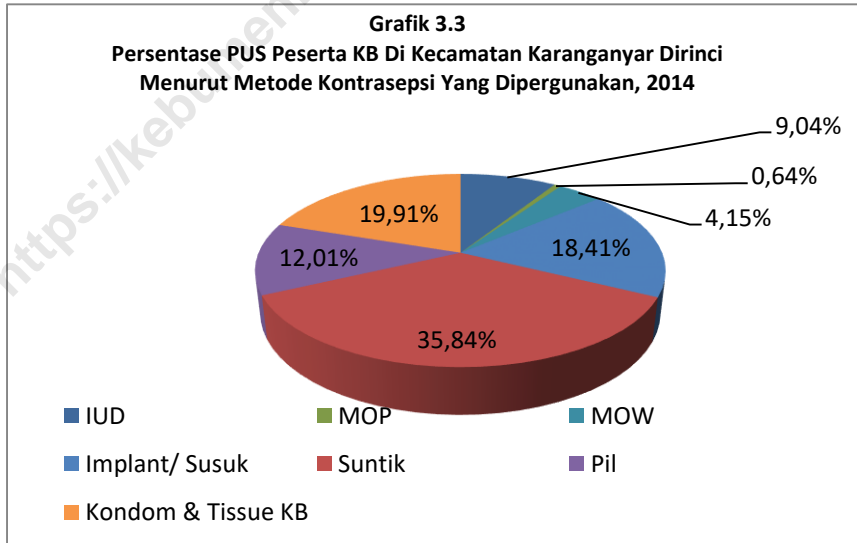
persen dari total penduduk Kecamatan Karanganyar. Sisanya yaitu sebanyak 9.277 jiwa (67,79 persen) merupakan penduduk usia tidak produktif.



3.2 Keluarga Berencana

Keluarga berencana merupakan salah satu program yang dicanangkan oleh Pemerintah untuk mengendalikan jumlah penduduk Indonesia yang kian hari kian bertambah banyak. Keberhasilan suatu program Keluarga Berencana (KB) diukur dari partisipasi masyarakat pada umumnya dan pasangan usia subur (PUS) yang merupakan sasaran program KB pada khususnya. Angka partisipasi pasangan usia subur di Kecamatan Karanganyar mencapai 88,9 persen atau sebanyak 4.907 pasangan dari 5.517 pasangan usia subur yang ada di Kecamatan Karanganyar.

Diantara metode alat kontrasepsi yang ada, metode suntik merupakan metode yang paling populer di Kecamatan Karanganyar yaitu 35,88 persen dan metode implant merupakan metode yang paling sedikit diminati oleh peserta KB yaitu hanya 1,24 persen.



Tabel : 3.1.1

**Penduduk Kecamatan Karanganyar Dirinci
Menurut Jenis Kelamin Tahun 2008 - 2019**

Tahun	Penduduk		
	Laki-laki	Perempuan	Jumlah
(1)	(2)	(3)	(4)
2008	18,185	18,242	36,427
2009	18,368	18,246	36,614
2010 (hasil SP 2010)	16,489	17,059	33,548
2011	16,578	17,006	33,584
2012	16,755	17,416	34,171
2013	16,660	17,297	33,957
2014	16,720	17,361	34,081
2015	16,802	17,449	34,251
2016	16,860	17,476	34,336
2017	16,821	17,478	34,299
2018	16,852	17,511	34,363
2019	16,987	17,658	34,645

Sumber Data : Badan Pusat Statistik Kab. Kebumen

Tabel : 3.1.2 Luas Wilayah, Banyaknya Desa/Kelurahan, Rumahtangga, Penduduk Dan Rata-Rata Penduduk Per Km2, Per Rt Dan Per Rumah Tangga Di Kecamatan Karanganyar Dirinci Per Desa/Kelurahan, 2019

Desa/ Kelurahan	Luas (Km ²)	Banyaknya			Rata-rata Penduduk per		
		RT	Rumah-tangga	Penduduk	Km ²	RT	Rumah-tangga
(1)	(2)	(3)	(4)	(5)	(6)	(7)	(8)
1. Sidomulyo	1.45	11	434	1,481	1,021	135	3
2. Panjatan	1.00	14	409	1,557	1,557	111	4
3. Karanganyar	1.98	27	1,250	4,388	2,216	163	4
4. Jatiluhur	2.16	20	729	2,525	1,169	126	3
5. Candi	2.80	17	811	2,853	1,019	168	4
6. Giripurno	3.79	15	720	2,543	671	170	4
7. Plarangan	2.62	27	1,331	4,800	1,832	178	4
8. Karangkemiri	1.29	17	480	1,785	1,384	105	4
9. Wonorejo	3.59	28	925	3,323	926	119	4
10. Grenggeng	4.40	43	1,528	5,593	1,271	130	4
11. Pohkumbang	6.32	24	1,080	3,797	601	158	4
Karanganyar	31.40	243	9,697	34,645	13,667	1,562	4

Sumber Data : Badan Pusat Statistik Kab. Kebumen

Tabel : 3.1.3

Penduduk Kecamatan Karanganyar Dirinci Menurut Jenis Kelamin, Sex Ratio, Dan Persentase Persebaran Per Desa/Kelurahan Di Kecamatan Karanganyar, 2019

Desa/ Kelurahan	Banyaknya Penduduk			Sex Ratio	% Persebaran
	Laki-laki	Perempuan	Jumlah		
(1)	(2)	(3)	(4)	(5)	(6)
1. Sidomulyo	715	766	1,481	93	4.31
2. Panjatan	778	779	1,557	100	4.53
3. Karanganyar	2,146	2,242	4,388	96	12.77
4. Jatiluhur	1,220	1,305	2,525	93	7.35
5. Candi	1,390	1,463	2,853	95	8.30
6. Giripumo	1,252	1,291	2,543	97	7.40
7. Plarangan	2,335	2,465	4,800	95	13.97
8. Karangemiri	867	918	1,785	94	5.20
9. Wonorejo	1,657	1,666	3,323	99	9.67
10. Grenggeng	2,699	2,894	5,593	93	16.28
11. Pohkumbang	1,928	1,869	3,797	103	11.05
Karanganyar	16 857	17 511	34 363	96	101

Sumber Data : Badan Pusat Statistik Kab. Kebumen

Tabel : 3.1.4 Banyaknya Kelahiran Di Kecamatan Karanganyar Dirinci Menurut Desa/Kelurahan, 2019

Desa/ Kelurahan	Jenis Kelamin		Jumlah
	Laki-laki	Perempuan	
(1)	(2)	(3)	(4)
1. Sidomulyo	16	12	28
2. Panjatan	10	8	18
3. Karanganyar	23	31	54
4. Jatiluhur	17	22	39
5. Candi	23	16	39
6. Giripurno	21	19	40
7. Plarangan	64	30	94
8. Karangkemiri	18	13	31
9. Wonorejo	12	16	28
10. Grenggeng	44	24	68
11. Pohkumbang	31	33	64
Karanganyar	279	224	503

Sumber Data : Kantor Kecamatan Karanganyar

Tabel : 3.1.5 Banyaknya Kematian Di Kecamatan Karanganyar Dirinci Menurut Desa/Kelurahan, 2019

Desa/ Kelurahan	Jenis Kelamin		Jumlah
	Laki-laki	Perempuan	
(1)	(2)	(3)	(4)
1. Sidomulyo	5	9	14
2. Panjatan	8	14	22
3. Karanganyar	12	31	43
4. Jatiluhur	6	16	22
5. Candi	10	21	31
6. Giripurno	6	12	18
7. Plarangan	21	17	38
8. Karangkemiri	9	8	17
9. Wonorejo	12	23	35
10. Grenggeng	16	30	46
11. Pohkumbang	19	5	24
Karanganyar	124	186	310

Sumber Data : Kantor Kecamatan Karanganyar

Tabel : 3.1.6 Banyaknya Penduduk Yang Datang Di Kecamatan Karanganyar Dirinci Menurut Desa/Kelurahan, 2019

Desa/ Kelurahan	Jenis Kelamin		Jumlah
	Laki-laki	Perempuan	
(1)	(2)	(3)	(4)
1. Sidomulyo	11	9	20
2. Panjatan	8	3	11
3. Karanganyar	30	29	59
4. Jatiluhur	19	19	38
5. Candi	14	13	27
6. Giripurno	18	8	26
7. Plarangan	25	22	47
8. Karangkemiri	11	9	20
9. Wonorejo	19	16	35
10. Grenggeng	31	27	58
11. Pohkumbang	18	24	42
Karanganyar	204	179	383

Sumber Data : Kantor Kecamatan Karanganyar

Tabel : 3.1.7 Banyaknya Penduduk Yang Pergi Di Kecamatan Karanganyar Dirinci Menurut Desa/Kelurahan, 2019

Desa/ Kelurahan	Jenis Kelamin		Jumlah
	Laki-laki	Perempuan	
(1)	(2)	(3)	(4)
1. Sidomulyo	13	17	30
2. Panjatan	8	11	19
3. Karanganyar	36	40	76
4. Jatiluhur	13	19	32
5. Candi	18	30	48
6. Giripurno	19	18	37
7. Plarangan	23	32	55
8. Karangkemiri	13	17	30
9. Wonorejo	17	22	39
10. Grenggeng	46	40	86
11. Pohkumbang	41	29	70
Karanganyar	247	275	522

Sumber Data : Kantor Kecamatan Karanganyar

Tabel : 3.1.8 Angka Kelahiran Kasar (CBR) Per 1000 Penduduk Di Kecamatan Karanganyar Dirinci Menurut Desa/Kelurahan, 2019

Desa/ Kelurahan	Penduduk Pertengahan Tahun	Kelahiran	Jumlah
(1)	(2)	(3)	(4)
1. Sidomulyo	1,461	28	19
2. Panjatan	1,538	18	12
3. Karanganyar	4,316	54	13
4. Jatiluhur	2,481	39	16
5. Candi	2,813	39	14
6. Giripurno	2,516	40	16
7. Plarangan	4,717	94	20
8. Karangkemiri	1,761	31	18
9. Wonorejo	3,277	28	9
10. Grenggeng	5,511	68	12
11. Pohkumbang	3,741	64	17
Karanganyar	33 957	503	164

Sumber Data : Badan Pusat Statistik Kab. Kebumen

Tabel : 3.1.9

**Angka Kematian Kasar (CDR) Per 1000
Penduduk Di Kecamatan Karanganyar Dirinci
Menurut Desa/Kelurahan, 2019**

Desa/ Kelurahan	Penduduk Pertengahan Tahun	Kematian	Jumlah
(1)	(2)	(3)	(4)
1. Sidomulyo	1,461	14	10
2. Panjatan	1,538	22	14
3. Karanganyar	4,316	43	10
4. Jatiluhur	2,481	22	9
5. Candi	2,813	31	11
6. Giripurno	2,516	18	7
7. Plarangan	4,717	38	8
8. Karangkemiri	1,761	17	10
9. Wonorejo	3,277	35	11
10. Grenggeng	5,511	46	8
11. Pohkumbang	3,741	24	6
Karanganyar	34,132	310	104

Sumber Data : Badan Pusat Statistik Kab. Kebumen

Tabel : 3.1.10 Pertumbuhan Penduduk Di Kecamatan Karanganyar Dirinci Menurut Desa/Kelurahan, 2018 - 2019

Desa/ Kelurahan	Jumlah Penduduk		Pertumbuhan	
	2018	2019	Jiwa	Persen
(1)	(2)	(3)	(4)	(5)
1. Sidomulyo	1,469	1,481	12	0.82
2. Panjatan	1,545	1,557	12	0.78
3. Karanganyar	4,353	4,388	35	0.80
4. Jatiluhur	2,502	2,525	23	0.92
5. Candi	2,830	2,853	23	0.81
6. Giripurno	2,525	2,543	18	0.71
7. Plarangan	4,762	4,800	38	0.80
8. Karangkemiri	1,769	1,785	16	0.90
9. Wonorejo	3,296	3,323	27	0.82
10. Grenggeng	5,547	5,593	46	0.83
11. Pohkumbang	3,765	3,797	32	0.85
Karanganyar	34,363	34,645	282	0.82

Sumber Data : Badan Pusat Statistik Kab. Kebumen

Tabel : 3.1.11 Penduduk Kecamatan Karanganyar Dirinci Menurut Jenis Kelamin, Dewasa, Anak-Anak Per Desa/Kelurahan, 2019

Desa/ Kelurahan	Anak-anak		Dewasa		Jumlah	
	Lk	Pr	Lk	Pr	Lk	Pr
(1)	(2)	(3)	(4)	(5)	(6)	(7)
1. Sidomulyo	161	167	447	589	715	766
2. Panjatan	175	182	500	586	778	779
3. Karanganyar	487	444	1,433	1,767	2,146	2,242
4. Jatiluhur	264	273	777	1,013	1,220	1,305
5. Candi	340	319	832	1,123	1,390	1,463
6. Giripumo	326	333	731	940	1,252	1,291
7. Plarangan	579	560	1,455	1,868	2,335	2,465
8. Karangkemiri	208	193	544	712	867	918
9. Wonorejo	408	393	1,011	1,247	1,657	1,666
10. Grenggeng	641	675	1,703	2,175	2,699	2,894
11. Pohkumbang	459	458	1,245	1,382	1,928	1,869
Karanganyar	4,048	3,997	10,678	13,402	16,987	17,658

Sumber Data : Badan Pusat Statistik Kab. Kebumen

Tabel : Penduduk Kecamatan Karanganyar Dirinci Menurut Kelompok Umur Tunggal Dan Jenis Kelamin, 2019

Umur	Penduduk			Umur	Penduduk		
	Laki-laki	Perempuan	Jumlah		Laki-laki	Perempuan	Jumlah
(1)	(2)	(3)	(4)	(1)	(2)	(3)	(4)
0	304	311	615	19	212	204	416
1	276	249	525	20	217	207	424
2	256	209	465	21	220	211	431
3	245	187	432	22	222	213	435
4	241	182	423	23	221	209	430
5	244	189	433	24	216	202	418
6	250	207	457	25	215	198	413
7	261	233	494	26	211	195	406
8	272	262	534	27	208	192	400
9	285	294	579	28	201	186	387
10	299	329	628	29	191	182	373
11	317	372	689	30	182	177	359
12	323	391	714	31	173	173	346
13	308	370	678	32	168	173	341
14	281	324	605	33	173	180	353
15	255	281	536	34	182	194	376
16	228	235	463	35	191	204	395
17	209	205	414	36	201	216	417
18	206	196	402	37	209	227	436

Bersambung...

Tabel : Lanjutan
3.1.12

Umur	Penduduk			Umur	Penduduk		
	Laki-laki	Perempuan	Jumlah		Laki-laki	Perempuan	Jumlah
(1)	(2)	(3)	(4)	(1)	(2)	(3)	(4)
38	214	235	449	57	220	243	463
39	216	240	456	58	214	234	448
40	220	246	466	59	206	224	430
41	223	252	475	60	198	213	411
42	226	255	481	61	189	202	391
43	228	251	479	62	182	190	372
44	229	244	473	63	175	179	354
45	230	235	465	64	173	169	342
46	230	227	457	65	166	159	325
47	231	224	455	66	160	150	310
48	233	232	465	67	154	141	295
49	235	246	481	68	146	134	280
50	237	259	496	69	138	127	265
51	239	272	511	70	128	122	250
52	239	280	519	71	118	119	237
53	237	278	515	72	105	118	223
54	233	269	502	73	92	118	210
55	230	263	493	74	76	120	196
56	225	253	478	75+	784	1019	1803
Jumlah					16,852	17,511	34,363

Sumber Data : Badan Pusat Statistik Kab. Kebumen

Tabel : 3.1.13 Penduduk Kecamatan Karanganyar Dirinci Menurut Kelompok Umur 5 (Lima) Tahunan Dan Jenis Kelamin Dirinci Per Desa/Kelurahan, 2019

Desa/ Kelurahan	Kelompok Umur					
	0 - 4 Tahun		5 - 9 Tahun		10 - 14 Tahun	
	Lk	Pr	Lk	Pr	Lk	Pr
(1)	(2)	(3)	(4)	(5)	(6)	(7)
1. Sidomulyo	45	45	51	47	65	75
2. Panjatan	58	43	53	57	64	82
3. Karanganyar	159	121	162	125	166	198
4. Jatiluhur	81	64	85	80	98	129
5. Candi	100	88	108	96	132	135
6. Giripurno	111	82	97	99	118	152
7. Plarangan	197	156	182	173	200	231
8. Karangkemiri	66	52	71	54	71	87
9. Wonorejo	119	123	130	112	159	158
10. Grenggeng	199	180	197	178	245	317
11. Pohkumbang	137	136	128	124	194	198
Karanganyar	1,272	1,090	1,264	1,145	1,512	1,762

Bersambung...

Tabel : 3.1.13 Lanjutan

Desa/ Kelurahan	Kelompok Umur					
	15 - 19 Tahun		20 - 24 Tahun		25 - 29 Tahun	
	Lk	Pr	Lk	Pr	Lk	Pr
(1)	(8)	(9)	(10)	(11)	(12)	(13)
1. Sidomulyo	52	38	37	44	33	36
2. Panjatan	52	43	42	44	61	45
3. Karanganyar	126	185	213	171	153	139
4. Jatiluhur	77	92	63	62	74	61
5. Candi	89	97	75	81	92	83
6. Giripurno	75	51	49	47	53	63
7. Plarangan	144	183	159	141	139	137
8. Karangkemiri	54	76	45	53	53	49
9. Wonorejo	109	67	88	97	119	105
10. Grenggeng	170	162	171	192	158	155
11. Pohkumbang	117	92	163	116	135	100
Karanganyar	1,065	1,086	1,105	1,048	1,070	973

Bersambung...

Tabel : 3.1.13 Lanjutan

Desa/ Kelurahan	Kelompok Umur					
	30 - 34 Tahun		35 - 39 Tahun		40 - 44 Tahun	
	Lk	Pr	Lk	Pr	L k	Pr
(1)	(14)	(15)	(16)	(17)	(18)	(19)
1. Sidomulyo	37	38	39	52	46	46
2. Panjatan	42	37	41	47	52	60
3. Karanganyar	130	103	130	124	134	155
4. Jatiluhur	59	60	76	74	87	99
5. Candi	56	68	81	99	98	105
6. Giripurno	55	64	83	74	71	82
7. Plarangan	123	119	132	156	157	173
8. Karangkemiri	50	38	50	58	56	60
9. Wonorejo	84	80	84	104	116	119
10. Grenggeng	145	160	165	164	159	225
11. Pohkumbang	88	99	107	127	134	120
Karanganyar	869	866	988	1,079	1,110	1,244

Bersambung...

Tabel : 3.1.13 Lanjutan

Desa/ Kelurahan	Kelompok Umur					
	45 - 49 Tahun		50 - 54 Tahun		55 - 59 Tahun	
	Lk	Pr	Lk	Pr	Lk	Pr
(1)	(20)	(21)	(22)	(23)	(24)	(25)
1. Sidomulyo	43	62	57	66	63	59
2. Panjatan	52	52	58	55	58	53
3. Karanganyar	145	142	136	167	125	169
4. Jatiluhur	101	85	79	111	91	111
5. Candi	99	93	94	105	76	104
6. Giripurno	82	79	69	105	89	76
7. Plarangan	171	154	164	186	145	190
8. Karangkemiri	52	58	53	72	70	78
9. Wonorejo	93	95	115	150	117	111
10. Grenggeng	192	188	230	222	181	222
11. Pohkumbang	118	140	146	137	120	114
Karanganyar	1,148	1,148	1,201	1,376	1,135	1,287

Bersambung...

Tabel : 3.1.13 Lanjutan

Desa/ Kelurahan	Kelompok Umur					
	60 - 64 Tahun		65 - 69 Tahun		70 - 74 Tahun	
	Lk	Pr	Lk	Pr	Lk	Pr
(1)	(26)	(27)	(28)	(29)	(30)	(31)
1. Sidomulyo	40	52	44	31	29	25
2. Panjatan	42	48	42	41	26	17
3. Karanganyar	141	127	93	108	64	68
4. Jatiluhur	70	86	71	52	42	56
5. Candi	72	86	77	85	53	53
6. Giripurno	105	121	81	91	57	58
7. Plarangan	121	135	104	103	68	71
8. Karangkemiri	61	56	42	41	29	41
9. Wonorejo	86	94	99	95	54	68
10. Grenggeng	132	129	106	94	98	103
11. Pohkumbang	117	123	99	55	49	69
Karanganyar	987	1,057	858	796	569	629

Bersambung...

Tabel : 3.1.13 Lanjutan

Desa/ Kelurahan	Kelompok Umur		Jumlah		
	75 Tahun Keatas		Lk	Pr	Lk+Pr
	Lk	Pr			
(1)	(32)	(33)	(34)	(35)	(36)
1. Sidomulyo	34	50	715	766	1,481
2. Panjatan	35	55	778	779	1,557
3. Karanganyar	69	140	2,146	2,242	4,388
4. Jatiluhur	66	83	1,220	1,305	2,525
5. Candi	88	85	1,390	1,463	2,853
6. Giripurno	57	47	1,252	1,291	2,543
7. Plarangan	129	157	2,335	2,465	4,800
8. Karangemiri	44	45	867	918	1,785
9. Wonorejo	85	88	1,657	1,666	3,323
10. Grenggeng	151	203	2,699	2,894	5,593
11. Pohkumbang	76	119	1,928	1,869	3,797
Karanganyar	834	1,072	16,987	17,658	34,645

Sumber Data : Badan Pusat Statistik Kab. Kebumen

Tabel : 3.1.14 Penduduk Kecamatan Karanganyar Dirinci Menurut Usia Produktif, Usia Tidak Produktif, Angka Ketergantungan Dirinci Per Desa/Kelurahan, 2019

Desa/ Kelurahan	Jumlah Penduduk		Jumlah Penduduk (Jiwa)	Angka Ketergantungan (kol 3/kol 2) x 100%
	Usia Produktif (15-64 Th)	Usia Tidak Produktif (0-14Th & 65Th+)		
(1)	(2)	(3)	(4)	(5)
1. Sidomulyo	940	541	1,481	58
2. Panjatan	984	573	1,557	58
3. Karanganyar	2,915	1,473	4,388	51
4. Jatiluhur	1,618	907	2,525	56
5. Candi	1,753	1,100	2,853	63
6. Giripurno	1,493	1,050	2,543	70
7. Plarangan	3,029	1,771	4,800	58
8. Karangkemiri	1,142	643	1,785	56
9. Wonorejo	2,033	1,290	3,323	63
10. Grenggeng	3,522	2,071	5,593	59
11. Pohkumbang	2,413	1,384	3,797	57
Karanganyar	21,842	12,803	34,645	63

Sumber Data : Badan Pusat Statistik Kab. Kebumen

Tabel : 3.4.1 Banyaknya PUS, PUS Hamil Dan PUS Peserta KB Di Kecamatan Karanganyar Dirinci Menurut Desa/Kelurahan, 2019

Desa/ Kelurahan	PUS	PUS Hamil	Jumlah Peserta KB	Persentase thd. PUS
(1)	(2)	(3)	(4)	(5)
1. Sidomulyo	225	4	365	86
2. Panjatan	231	6	213	84
3. Karanganyar	560	16	401	72
4. Jatiluhur	351	9	331	87
5. Candi	462	8	402	80
6. Giripurno	468	12	448	82
7. Plarangan	687	10	627	90
8. Karangemiri	278	9	280	94
9. Wonorejo	547	7	482	85
10. Grenggeng	976	24	805	83
11. Pohkumbang	672	16	625	89
Karanganyar	5,457	121	4,979	931

Sumber Data : UPT BPPKB Kecamatan Karanganyar

Tabel : 3.4.2 Jumlah PUS Peserta KB Di Kecamatan Karanganyar Dirinci Menurut Metode Kontrasepsi Yang Dipergunakan Per Desa/Kelurahan, 2019

Desa/ Kelurahan	Metode Kontrasepsi			
	IUD	MOP	MOW	Implanti/ Susuk
(1)	(2)	(3)	(4)	(5)
1. Sidomulyo	194	-	5	41
2. Panjatan	22	3	15	16
3. Karanganyar	30	6	22	74
4. Jatiluhur	26	-	12	44
5. Candi	18	2	17	130
6. Giripurno	12	-	29	124
7. Plarangan	29	4	37	127
8. Karangkemiri	18	9	9	33
9. Wonorejo	32	-	18	129
10. Grenggeng	47	7	22	119
11. Pohkumbang	17	-	9	88
Karanganyar	445	31	195	925

Bersambung...

Tabel : 3.4.2 Lanjutan

Desa/ Kelurahan	Metode Kontrasepsi			Jumlah
	Suntik	Pil	Kondom	
			& Tissue KB	
(1)	(6)	(7)	(8)	(9)
1. Sidomulyo	60	40	25	365
2. Panjatan	79	33	45	213
3. Karanganyar	150	57	62	401
4. Jatiluhur	117	65	67	331
5. Candi	139	43	53	402
6. Giripurno	143	48	92	448
7. Plarangan	190	78	162	627
8. Karangkemiri	98	38	75	280
9. Wonorejo	153	55	95	482
10. Grenggeng	325	118	167	805
11. Pohkumbang	342	44	125	625
Karanganyar	1796	619	968	954

Sumber Data : UPT BPPKB Kecamatan Karanganyar

SOSIAL



Masjid 37 buah,
musholla 128 buah,
Gereja 3 buah
Vihara 2 buah



2.100 balita

BAB IV S O S I A L

Bab ini mencakup antara lain kegiatan pendidikan dari pendidikan pra sekolah sampai dengan pendidikan setingkat Perguruan Tinggi. Kemudian kegiatan keagamaan, data fasilitas kesehatan dan kondisi kesehatan masyarakat, dan kegiatan sosial lainnya seperti Posyandu dan tahapan keluarga sejahtera.

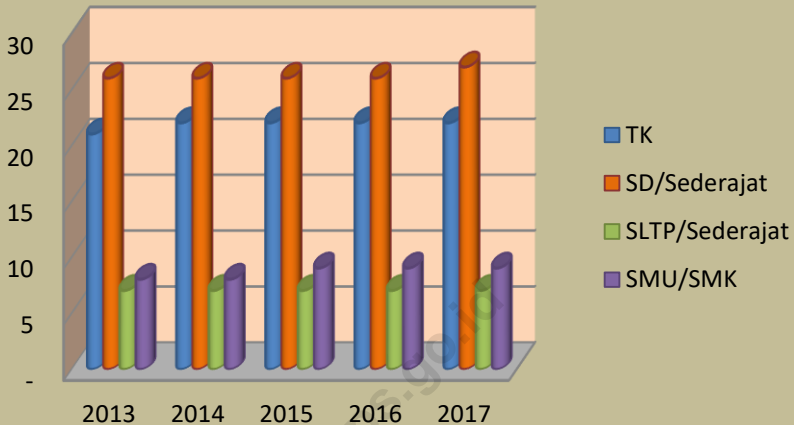
4.1. Pendidikan

Salah satu faktor pendukung keberhasilan pembangunan adalah adanya Sumber daya manusia yang berkualitas. Melalui jalur pendidikan, pemerintah berupaya untuk menghasilkan dan meningkatkan Sumber daya manusia yang berkualitas. Peningkatan Sumber daya manusia sekarang ini lebih diutamakan dengan memberikan kesempatan kepada penduduk untuk mengecap pendidikan yang seluas-luasnya, terutama pada kelompok umur 7–24 tahun yaitu kelompok usia sekolah.

Pada bab ini data/informasi bidang pendidikan yang ditampilkan bersumber pada data yang diperoleh dari Dinas Pendidikan, Pemuda dan Olah Raga Kecamatan Karanganyar, KUA Kecamatan Karanganyar. Salah satu kelemahan data yang diperoleh dari instansi/lembaga pendidikan untuk kepentingan analisis adalah masalah cakupan. Yang dimaksud siswa disini adalah anak yang bersekolah di Lembaga Pendidikan yang ada di Wilayah Kecamatan Karanganyar tanpa melihat domisili dari siswa tersebut. Sehingga masih ada kemungkinan bahwa siswa dari Kecamatan lain bersekolah di wilayah Kecamatan Karanganyar atau sebaliknya.

Ketersediaan fasilitas pendidikan baik sarana maupun prasarana akan sangat menunjang dalam meningkatkan mutu pendidikan.

Grafik 4.1
Jumlah TK,SD/Sederajat, SLTP/Sederajat,SMU/SMK dan Perguruan Tinggi Di Kecamatan Karanganyar, 2019



4.2. Agama

Kehidupan beragama yang harmonis sangat didambakan masyarakat. Hal ini terlihat dari tempat-tempat peribadatan yang ada disekitar warga seperti masjid, mushola/langgar dan gereja.

Pada tahun 2016 jumlah sarana dan prasarana peribadatan di Kecamatan Karanganyar tercatat jumlah masjid sebanyak 37 buah, musholla sebanyak 128 buah, gereja sebanyak 3 buah dan vihara 2 buah.

4.3. Kesehatan

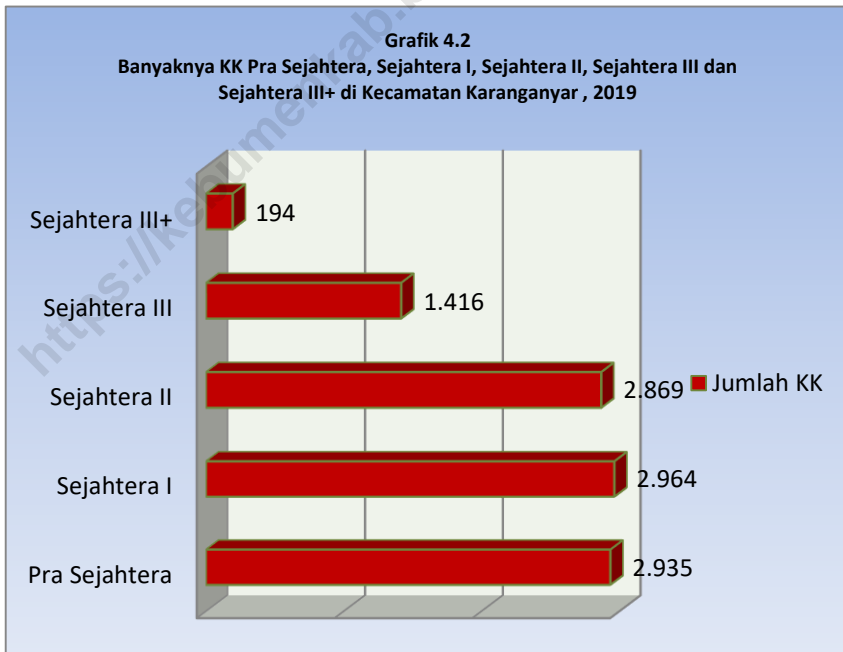
Pembangunan kesehatan menyangkut aspek mendasar dalam pembangunan manusia. Keberhasilan pembangunan kesehatan akan berdampak langsung pada peningkatan kesejahteraan masyarakat.

Data mengenai kesehatan bayi dan balita bisa dilihat pada tabel 4. 3.1. Menurut data yang tersedia, pada tahun 2016 jumlah balita yang memiliki Kartu Menuju Sehat (KMS) sejumlah 2.100 balita, 1.960 ditimbang di posyandu dan 1.558 balita diantaranya berat badannya naik saat ditimbang.

4.4. Sosial lainnya

Dalam Program Pembangunan Keluarga Sejahtera diperlukan penentuan program dukungan yang sesuai untuk setiap keluarga dan setiap wilayah tertentu. Dengan demikian dapat menentukan sasaran yang lebih tajam berdasarkan kondisi, potensi dan kebutuhan actual dari masing-masing keluarga yang ada disetiap tingkatan wilayah.

Keluarga menurut tingkat kesejahteraannya diklasifikasikan menjadi 4 kategori yaitu keluarga pra sejahtera (3.122 keluarga), sejahtera I (2.863 keluarga), sejahtera II (2.903 keluarga), sejahtera III (1.397 keluarga) dan sejahtera III+ (133 keluarga).



Tabel 4.1.1 Banyaknya Taman Kanak-Kanak Di Kecamatan Karanganyar Dirinci Menurut Banyaknya Sekolah, Murid Dan Guru Per Desa/Kelurahan, 2019

Desa / Kelurahan	Sekolah	Murid			Guru		
		Laki-laki	Peremp.	Jumlah	Laki-laki	Peremp.	Jumlah
		(1)	(2)	(3)	(4)	(5)	(6)
1. Sidomulyo	1	16	18	34	-	4	4
2. Panjatan	1	18	10	28	-	4	4
3. Karanganyar	4	104	86	190	-	22	22
4. Jatiluhur	1	14	15	29	-	4	4
5. Candi	1	15	16	31	-	4	4
6. Giripurno	2	33	22	55	-	6	6
7. Plarangan	5	88	68	156	-	14	14
8. Karangkemiri	1	18	10	28	-	2	2
9. Wonorejo	2	24	22	46	-	6	6
10. Grenggeng	2	32	35	67	-	7	7
11. Pohkumbang	2	26	21	47	-	6	6
Karanganyar	22	388	389	711	-	79	79

Sumber Data : DAPODIKDASMEN

Tabel 4.1.2 Banyaknya Roudhlatul Atfal (RA) Di Kecamatan Karanganyar Dirinci Menurut Banyaknya Sekolah, Murid Dan Guru Per Desa/Kelurahan, 2019

Desa / Kelurahan	Sekolah	Murid			Guru			
		Laki-laki	Peremp.	Jumlah	Laki-laki	Peremp.	Jumlah	
		(1)	(2)	(3)	(4)	(5)	(6)	(7)
1. Sidomulyo	-	-	-	-	-	-	-	-
2. Panjatan	-	-	-	-	-	-	-	-
3. Karanganyar	-	-	-	-	-	-	-	-
4. Jatiluhur	-	-	-	-	-	-	-	-
5. Candi	-	-	-	-	-	-	-	-
6. Giripumo	-	-	-	-	-	-	-	-
7. Plarangan	-	-	-	-	-	-	-	-
8. Karangemiri	-	-	-	-	-	-	-	-
9. Wonorejo	-	-	-	-	-	-	-	-
10. Grenggeng	-	-	-	-	-	-	-	-
11. Pohkumbang	-	-	-	-	-	-	-	-
Karanganyar	-	-	-	-	-	-	-	-

Sumber Data : Kantor Kementerian Agama Kab. Kebumen

Tabel 4.1.2 Banyaknya SD Negeri Di Kecamatan Karanganyar Dirinci Menurut Banyaknya Sekolah, Murid Dan Guru Menurut Status Kepegawaian Per Desa/Kelurahan, 2019

Desa / Kelurahan	Sekolah	Murid	Guru		
			PNS	Non PNS	Jumlah
(1)	(2)	(3)	(6)	(7)	(8)
1. Sidomulyo	1	146	8	2	10
2. Panjatan	1	183	7	3	10
3. Karanganyar	5	655	35	11	46
4. Jatiluhur	2	219	13	5	18
5. Candi	2	330	15	4	19
6. Giripurno	3	336	18	9	27
7. Plarangan	3	379	19	9	28
8. Karangkemiri	1	130	8	3	11
9. Wonorejo	3	326	19	7	26
10. Grenggeng	3	530	27	9	36
11. Pohkumbang	2	391	15	6	21
Karanganyar	26	3,625	184	68	252

Sumber Data : DAPODIKDASMEN

Tabel 4.1.3 Banyaknya SD Swasta Di Kecamatan Karanganyar Dirinci Menurut Banyaknya Sekolah, Murid Dan Guru Menurut Status Kepegawaian Per Desa/Kelurahan, 2019

Desa / Kelurahan	Sekolah	Murid	Guru		
			PNS	Non PNS	Jumlah
			(6)	(7)	(8)
1. Sidomulyo	-	-	-	-	-
2. Panjatan	-	-	-	-	-
3. Karanganyar	2	297	-	22	22
4. Jatiluhur	-	-	-	-	-
5. Candi	-	-	-	-	-
6. Giripurno	-	-	-	-	-
7. Plarangan	-	-	-	-	-
8. Karangkemiri	-	-	-	-	-
9. Wonorejo	-	-	-	-	-
10. Grenggeng	-	-	-	-	-
11. Pohkumbang	-	-	-	-	-
Karanganyar	2	297	-	22	2

Sumber Data : DAPODIKASMEN

Tabel 4.1.5 Banyaknya Madrasah Ibtidaiyah (MI) Negeri Di Kecamatan Karanganyar Dirinci Menurut Banyaknya Sekolah, Murid Serta Guru Tetap Dan Tidak Tetap Per Desa/Kelurahan, 2019

Desa / Kelurahan	Sekolah	Murid	Guru		
			PNS	Non PNS	Jumlah
(1)	(2)	(3)	(6)	(7)	(8)
1. Sidomulyo	-	-	-	-	-
2. Panjatan	-	-	-	-	-
3. Karanganyar	-	-	-	-	-
4. Jatiluhur	-	-	-	-	-
5. Candi	-	-	-	-	-
6. Giripurno	-	-	-	-	-
7. Plarangan	-	-	-	-	-
8. Karangemiri	-	-	-	-	-
9. Wonorejo	-	-	-	-	-
10. Grenggeng	-	-	-	-	-
11. Pohkumbang	-	-	-	-	-
Karanganyar	-	-	-	-	-

Sumber Data : Kantor Kementerian Agama Kab. Kebumen

Tabel 4.1.6

Banyaknya Madrasah Ibtidaiyah (MI) Swasta Di Kecamatan Karanganyar Dirinci Menurut Banyaknya Sekolah, Murid Serta Guru Tetap Dan Tidak Tetap Per Desa/Kelurahan, 2019

Desa / Kelurahan	Sekolah	Murid	Guru		
			PNS	Non PNS	Jumlah
(1)	(2)	(3)	(6)	(7)	(8)
1. Sidomulyo	-	-	-	-	-
2. Panjatan	-	-	-	-	-
3. Karanganyar	-	-	-	-	-
4. Jatiluhur	-	-	-	-	-
5. Candi	-	-	-	-	-
6. Giripurno	-	-	-	-	-
7. Plarangan	-	-	-	-	-
8. Karangkemiri	-	-	-	-	-
9. Wonorejo	-	-	-	-	-
10. Grenggeng	-	-	-	-	-
11. Pohkumbang	-	-	-	-	-
Karanganyar	-	-	-	-	-

Sumber Data : Kantor Kementrian Agama Kab. Kebumen

Tabel 4.1.7 Banyaknya SLTP Negeri Di Kecamatan Karanganyar Dirinci Menurut Banyaknya Sekolah, Murid, Lulusan, Putus Sekolah Serta Guru Per Desa/Kelurahan, 2019

Desa / Kelurahan	Sekolah	Murid	Guru		
			PNS	Non PNS	Jumlah
(1)	(2)	(3)	(6)	(7)	(8)
1. Sidomulyo	-	-	-	-	-
2. Panjatan	-	-	-	-	-
3. Karanganyar	3	1,564	39	13	52
4. Jatiluhur	-	-	-	-	-
5. Candi	-	-	-	-	-
6. Giripurno	-	-	-	-	-
7. Plarangan	-	-	-	-	-
8. Karangkemiri	-	-	-	-	-
9. Wonorejo	-	-	-	-	-
10. Grenggeng	-	-	-	-	-
11. Pohkumbang	-	-	-	-	-
Karanganyar	3	1,564	39	13	52

Sumber Data : Dinas Pendidikan dan Kebudayaan Kab. Kebumen

Tabel 4.1.8 Banyaknya SLTP Swasta Di Kecamatan Karanganyar Dirinci Menurut Banyaknya Sekolah, Murid Serta Guru Per Desa/Kelurahan, 2019

Desa / Kelurahan	Sekolah	Murid	Guru		
			PNS	Non PNS	Jumlah
(1)	(2)	(3)	(6)	(7)	(8)
1. Sidomulyo	-	-	-	-	-
2. Panjatan	-	-	-	-	-
3. Karanganyar	3	1,683	-	58	58
4. Jatiluhur	-	-	-	-	-
5. Candi	-	-	-	-	-
6. Giripurno	-	-	-	-	-
7. Plarangan	-	-	-	-	-
8. Karangemiri	-	-	-	-	-
9. Wonorejo	-	-	-	-	-
10. Grenggeng	-	-	-	-	-
11. Pohkumbang	-	-	-	-	-
Karanganyar	3	1,683	-	58	58

Sumber Data : Dinas Pendidikan dan Kebudayaan Kab. Kebumen

Tabel 4.1.9 Banyaknya Madrasah Tsanawiyah (MTs) Negeri Di Kecamatan Karanganyar Dirinci Menurut Banyaknya Sekolah, Murid Serta Guru Tetap Dan Tidak Tetap Per Desa/Kelurahan, 2019

Desa / Kelurahan	Sekolah	Murid	Guru		
			PNS	Non PNS	Jumlah
(1)	(2)	(3)	(6)	(7)	(8)
1. Sidomulyo	-	-	-	-	-
2. Panjatan	-	-	-	-	-
3. Karanganyar	-	-	-	-	-
4. Jatiluhur	-	-	-	-	-
5. Candi	-	-	-	-	-
6. Giripumo	-	-	-	-	-
7. Plarangan	-	-	-	-	-
8. Karangkemiri	-	-	-	-	-
9. Wonorejo	-	-	-	-	-
10. Grenggeng	-	-	-	-	-
11. Pohkumbang	-	-	-	-	-
Karanganyar	-	-	-	-	-

Sumber Data : Kementrian Agama Kabupaten Kebumen

Tabel 4.1.4 Banyaknya Madrasah Tsanawiyah (MTs) Swasta Di Kecamatan Karanganyar Dirinci Menurut Banyaknya Sekolah, Murid Serta Guru Tetap Dan Tidak Tetap Per Desa/Kelurahan, 2019

Desa / Kelurahan	Sekolah	Murid	Guru		
			PNS	Non PNS	Jumlah
(1)	(2)	(3)	(6)	(7)	(8)
1. Sidomulyo	-	-	-	-	-
2. Panjatan	-	-	-	-	-
3. Karanganyar	-	-	-	-	-
4. Jatiluhur	-	-	-	-	-
5. Candi	-	-	-	-	-
6. Giripurno	-	-	-	-	-
7. Plarangan	1	46	-	9	9
8. Karangkemiri	-	-	-	-	-
9. Wonorejo	-	-	-	-	-
10. Grenggeng	-	-	-	-	-
11. Pohkumbang	-	-	-	-	-
Karanganyar	1	46	-	9	9

Sumber Data : DAPODIKDASMEN

Tabel 4.1.5 Banyaknya Sekolah Menengah Umum (SMU) Negeri Di Kecamatan Karanganyar Dirinci Menurut Banyaknya Sekolah, Murid Serta Guru Tetap Dan Tidak Tetap Per Desa/Kelurahan, 2019

Desa / Kelurahan	Sekolah	Murid	Guru		
			PNS	Non PNS	Jumlah
(1)	(2)	(3)	(6)	(7)	(8)
1. Sidomulyo	-	-	-	-	-
2. Panjatan	-	-	-	-	-
3. Karanganyar	-	-	-	-	-
4. Jatiluhur	-	-	-	-	-
5. Candi	-	-	-	-	-
6. Giripurno	-	-	-	-	-
7. Plarangan	1	861	45	10	55
8. Karangkemiri	-	-	-	-	-
9. Wonorejo	-	-	-	-	-
10. Grenggeng	-	-	-	-	-
11. Pohkumbang	-	-	-	-	-
Karanganyar	1	861	45	10	55

Sumber Data : DAPODIKDASMEN

Tabel 4.1.12 Banyaknya Sekolah Menengah Umum (SMU) Swasta Di Kecamatan Karanganyar Dirinci Menurut Banyaknya Sekolah, Murid Serta Guru Tetap Dan Tidak Tetap Per Desa/Kelurahan, 2019

Desa / Kelurahan	Sekolah	Murid	Guru		
			PNS	Non PNS	Jumlah
			(6)	(7)	(8)
(1)	(2)	(3)	(6)	(7)	(8)
1. Sidomulyo	-	-	-	-	-
2. Panjatan	-	-	-	-	-
3. Karanganyar	-	-	-	-	-
4. Jatiluhur	-	-	-	-	-
5. Candi	-	-	-	-	-
6. Giripurno	-	-	-	-	-
7. Plarangan	-	-	-	-	-
8. Karangkemiri	-	-	-	-	-
9. Wonorejo	-	-	-	-	-
10. Grenggeng	-	-	-	-	-
11. Pohkumbang	-	-	-	-	-
Karanganyar	-	-	-	-	-

Sumber Data : Dinas Pendidikan dan Kebudayaan Kab. Kebumen

Tabel 4.1.13 Banyaknya SMK Negeri Di Kecamatan Karanganyar Dirinci Menurut Banyaknya Sekolah, Muri Serta Guru Tetap Dan Tidak Tetap Per Desa/Kelurahan, 2019

Desa / Kelurahan	Sekolah	Murid	Guru		
			PNS	Non PNS	Jumlah
(1)	(2)	(3)	(6)	(7)	(8)
1. Sidomulyo	-	-	-	-	-
2. Panjatan	-	-	-	-	-
3. Karanganyar	1	1,142	48	18	66
4. Jatiluhur	-	-	-	-	-
5. Candi	-	-	-	-	-
6. Giripurno	-	-	-	-	-
7. Plarangan	-	-	-	-	-
8. Karangemiri	-	-	-	-	-
9. Wonorejo	-	-	-	-	-
10. Grenggeng	-	-	-	-	-
11. Pohkumbang	-	-	-	-	-
Karanganyar	1	1,142	48	18	66

Sumber Data : Dinas Pendidikan dan Kebudayaan Kab. Kebumen

Tabel 4.1.6 Banyaknya SMK Swasta Di Kecamatan Karanganyar Dirinci Menurut Banyaknya Sekolah, Murid Serta Guru Tetap Dan Tidak Tetap Per Desa/Kelurahan, 2019

Desa / Kelurahan	Sekolah	Murid	Guru		
			PNS	Non PNS	Jumlah
(1)	(2)	(3)	(6)	(7)	(8)
1. Sidomulyo	-	-	-	-	-
2. Panjatan	-	-	-	-	-
3. Karanganyar	5	2,270	2	130	132
4. Jatiluhur	1	821	-	31	31
5. Candi	-	-	-	-	-
6. Giripurno	-	-	-	-	-
7. Plarangan	1	1,532	-	43	43
8. Karangkemiri	-	-	-	-	-
9. Wonorejo	-	-	-	-	-
10. Grenggeng	-	-	-	-	-
11. Pohkumbang	-	-	-	-	-
Karanganyar	7	4,623	2	204	206

Sumber Data : DAPODIKASMEN

Tabel 4.1.15 Banyaknya Madrasah Aliah (MA) Negeri Di Kecamatan Karanganyar Dirinci Menurut Desa/Kelurahan, Banyaknya Sekolah, Murid Serta Guru Tetap Dan Tidak Tetap, 2019

Desa / Kelurahan	Sekolah	Murid	Guru		
			PNS	Non PNS	Jumlah
(1)	(2)	(3)	(6)	(7)	(8)
1. Sidomulyo	-	-	-	-	-
2. Panjatan	-	-	-	-	-
3. Karanganyar	-	-	-	-	-
4. Jatiluhur	-	-	-	-	-
5. Candi	-	-	-	-	-
6. Giripumo	-	-	-	-	-
7. Plarangan	-	-	-	-	-
8. Karangemiri	-	-	-	-	-
9. Wonorejo	-	-	-	-	-
10. Grenggeng	-	-	-	-	-
11. Pohkumbang	-	-	-	-	-
Karanganyar	-	-	-	-	-

Sumber Data : Dinas Pendidikan dan Kebudayaan Kab. Kebumen

Tabel 4.1.16 Banyaknya Madrasah Aliah (MA) Swasta Di Kecamatan Karanganyar Dirinci Menurut Desa/Kelurahan, Banyaknya Sekolah, Murid Serta Guru Tetap Dan Tidak Tetap, 2019

Desa / Kelurahan	Sekolah	Murid	Guru		
			PNS	Non PNS	Jumlah
(1)	(2)	(3)	(6)	(7)	(8)
1. Sidomulyo	-	-	-	-	-
2. Panjatan	-	-	-	-	-
3. Karanganyar	-	-	-	-	-
4. Jatiluhur	-	-	-	-	-
5. Candi	-	-	-	-	-
6. Giripurno	-	-	-	-	-
7. Plarangan	-	-	-	-	-
8. Karangkemiri	-	-	-	-	-
9. Wonorejo	-	-	-	-	-
10. Grenggeng	-	-	-	-	-
11. Pohkumbang	-	-	-	-	-
Karanganyar	-	-	-	-	-

Sumber Data : Dinas Pendidikan dan Kebudayaan Kab. Kebumen

Tabel 4.1.17 Banyaknya Pendidikan Setingkat Akademi Swasta Di Kecamatan Karanganyar Dirinci Menurut Banyaknya Sekolah, Mahasiswa, Lulusan, Mahasiswa Do, Serta Staf Pengajar Tetap Dan Tidak Tetap, 2019

Desa / Kelurahan	Sekolah	Murid	Lulusan	Mhs. DO	Staf Pengajar		
					Tetap	Tdk Tetap	Jumlah
					(1)	(2)	(3)
1. Sidomulyo	-	-	-	-	-	-	-
2. Panjatan	-	-	-	-	-	-	-
3. Karanganyar	-	-	-	-	-	-	-
4. Jatiluhur	-	-	-	-	-	-	-
5. Candi	-	-	-	-	-	-	-
6. Giripumo	-	-	-	-	-	-	-
7. Plarangan	-	-	-	-	-	-	-
8. Karangkemiri	-	-	-	-	-	-	-
9. Wonorejo	-	-	-	-	-	-	-
10. Grenggeng	-	-	-	-	-	-	-
11. Pohkumbang	-	-	-	-	-	-	-
Karanganyar	-	-	-	-	-	-	-

Sumber Data : Poltek Darma Patria

Tabel 4.2.1 Banyaknya Tempat Ibadah Di Kecamatan Karanganyar Dirinci Menurut Desa/Kelurahan Dan Jenis Tempat Ibadah, 2019

Desa / Kelurahan	Masjid	Langgar/ Mushola	Gereja	Vihara	Pura	Klenteng
(1)	(2)	(3)	(4)	(5)	(6)	(7)
1. Sidomulyo	3	8	-	-	-	-
2. Panjatan	1	4	-	-	-	-
3. Karanganyar	2	19	3	-	-	-
4. Jatiluhur	5	6	-	-	-	-
5. Candi	1	12	-	-	-	-
6. Giripumo	3	5	-	-	-	-
7. Plarangan	3	17	-	-	-	-
8. Karangemiri	1	7	-	-	-	-
9. Wonorejo	1	8	-	2	-	-
10. Grenggeng	5	25	-	-	-	-
11. Pohkumbang	4	17	-	-	-	-
Karanganyar	29	128	3	2	-	-

Sumber Data : KUA Kecamatan Karanganyar

Tabel 4.2.2 Banyaknya Nikah, Talak, Cerai Dan Rujuk (NTCR) Di Kecamatan Karanganyar Dirinci Menurut Desa/Kelurahan, 2019

Desa / Kelurahan	Nikah	Talak	Cerai	Rujuk
(1)	(2)	(3)	(4)	(5)
1. Sidomulyo	23	1	2	-
2. Panjatan	10	-	3	-
3. Karanganyar	28	-	4	-
4. Jatiluhur	38	-	1	-
5. Candi	38	2	4	-
6. Giripumo	40	3	3	-
7. Plarangan	52	2	6	-
8. Karangkemiri	27	4	2	-
9. Wonorejo	34	2	7	-
10. Grenggeng	83	5	11	-
11. Pohkumbang	55	2	7	-
Karanganyar	428	21	50	-

Sumber Data : KUA Kecamatan Karanganyar

Tabel 4.3

Banyaknya Balita Di Kecamatan Karanganyar Yang Ditimbang Dan Memiliki Kartu Menuju Sehat (KMS) Serta Yang Ditimbang Di Posyandu Dirinci Menurut Desa/Kelurahan, 2019

Desa / Kelurahan	Banyaknya Balita			
	Jumlah	Memiliki KMS	Ditimbang di Posyandu	Ditimbang Naik
(1)	(2)	(3)	(4)	(5)
1. Sidomulyo	122	122	111	71
2. Panjatan	110	110	88	82
3. Karanganyar	143	143	200	121
4. Jatiluhur	165	165	143	100
5. Candi	218	218	178	121
6. Giripurno	165	165	126	98
7. Plarangan	347	347	302	184
8. Karangkemiri	119	119	99	88
9. Wonorejo	241	241	175	132
10. Grenggeng	317	317	265	186
11. Pohkumbang	163	163	221	147
Karanganyar	2,110	2,110	1,908	1,330

Tabel 4.4 Banyaknya KK Pra Sejahtera, Sejahtera I, Sejahtera II, Sejahtera III Dan Sejahtera III+ Dirinci Per Desa/Kelurahan, 2019

Desa / Kelurahan	PRA SEJAH- TERA	SEJAH- TERA I	SEJAH- TERA II	SEJAH- TERA III	SEJAH- TERA III+	JUMLAH KK
(1)	(2)	(3)	(4)	(5)	(6)	(7)
1. Sidomulyo	86	103	95	158	7	449
2. Panjatan	73	119	142	106	4	444
3. Karanganyar	108	286	585	159	13	1,151
4. Jatiluhur	71	273	157	284	9	794
5. Candi	324	125	174	118	12	753
6. Giripurno	296	358	164	12	4	834
7. Plarangan	367	498	157	110	10	1,142
8. Karangkemiri	124	105	148	117	9	503
9. Wonorejo	553	216	216	75	4	1,064
10. Grenggeng	547	436	445	203	9	1,640
11. Pohkumbang	436	198	379	156	8	1,177
Karanganyar	2,985	2,717	2,662	1,498	89	9,951

Sumber Data : UPT BPPKB Kecamatan Karanganyar

<https://kebumenkab.bps.go.id>

PERTANIAN



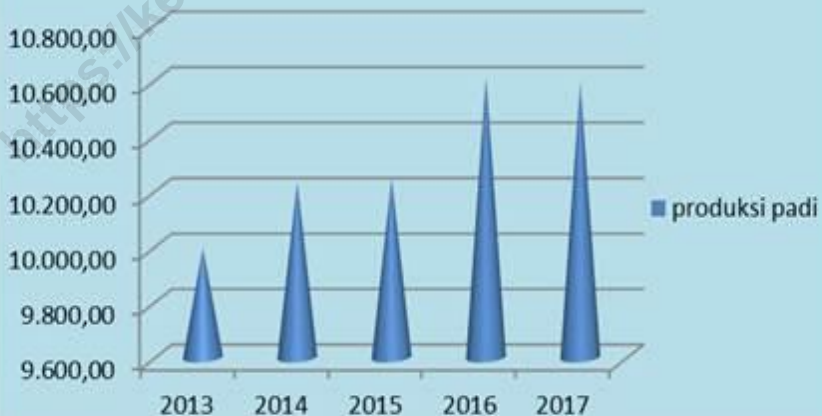
LUAS PANEN

PADI : 1528 Ha

KETELA : 248 Ha

KACANG HIJAU : 372 Ha

**Produksi Padi Kecamatan Karanganyar(Ton)
2013-2017**

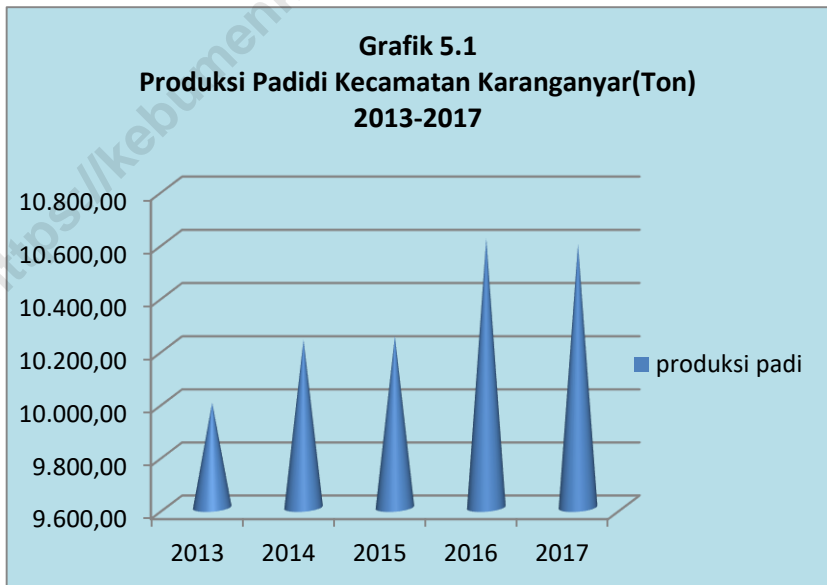


BAB V. PERTANIAN

Bab ini mencakup kondisi pertanian di wilayah Kecamatan Karanganyar.

Pada Tahun 2019 produksi padi (padi sawah dan padi ladang) mengalami peningkatan dari 10.416,33 ton pada tahun 2018 menjadi 10.790,4 ton di tahun 2019. Hal ini dikarenakan dampak perubahan iklim yang terjadi pada tahun 2019.

Gambaran mengenai penyebaran produksi padi (padi sawah dan padi ladang) di Kecamatan Karanganyar sangat dipengaruhi oleh berpengaruh luas sawah di masing-masing Desa/Kelurahan. Hal ini dapat dilihat pada tabel 5.1.1.



Tabel : 5.1.1

Luas Panen Dan Produksi Padi Dan Palawija Di Kecamatan Karanganyar Menurut Desa/Kelurahan,2019

	Padi Sawah		Padi Ladang	
	Luas Panen	Produksi	Luas Panen	Produksi
	(Ha)	(Ha)	(Ha)	(Ha)
(1)	(2)	(3)	(4)	(5)
1. Sidomulyo	190.00	1,053.45	-	-
2. Panjatan	135.00	801.80	-	-
3. Karanganyar	130.00	732.06	-	-
4. Jatiluhur	175.00	1,214.20	-	-
5. Candi	162.00	1,021.82	-	-
6. Giripurno	-	-	29.00	94.00
7. Plarangan	112.00	661.23	-	-
8. Karangkemiri	76.00	592.71	-	-
9. Wonorejo	176.00	977.81	-	-
10. Grenggeng	131.00	739.43	-	-
11. Pohkumbang	137.00	784.10	31.00	98.00
Karanganyar	1,424.00	8,578.61	60.00	192.00

Bersambung....

Tabel : 5.1.1 Lanjutan

	Jagung		Ketela Pohon	
	Luas Panen	Produksi	Luas Panen	Produksi
	(Ha)	(Ha)	(Ha)	(Ha)
(1)	(6)	(7)	(8)	(9)
1. Sidomulyo	-	-	-	-
2. Panjatan	-	-	-	-
3. Karanganyar	-	-	-	-
4. Jatiluhur	-	-	-	-
5. Candi	-	2.81	21.00	49.10
6. Giripurno	2.00	4.54	61.00	112.60
7. Plarangan	-	-	16.00	34.00
8. Karangkemiri	-	-	14.00	18.90
9. Wonorejo	1.00	2.45	26.00	41.00
10. Grenggeng	2.00	5.00	28.00	39.00
11. Pohkumbang	2.00	5.10	53.00	86.00
Karanganyar	7.00	19.90	219.00	380.60

Bersambung...

Tabel : 5.1.1 Lanjutan

	Ketela Rambut		Kacang Tanah	
	Luas Panen	Produksi	Luas Panen	Produksi
	(Ha)	(Ha)	(Ha)	(Ha)
(1)	(10)	(11)	(12)	(13)
1. Sidomulyo	-	-	-	-
2. Panjatan	-	-	-	-
3. Karanganyar	-	-	-	-
4. Jatiluhur	-	-	-	-
5. Candi	-	-	4.00	384.00
6. Giripurno	-	-	2.00	3.91
7. Plarangan	-	-	-	-
8. Karangkemiri	-	-	-	-
9. Wonorejo	-	-	-	-
10. Grenggeng	-	-	-	-
11. Pohkumbang	-	-	-	-
Karanganyar	-	-	6.00	387.91

Bersambung....

Tabel : 5.1.1 Lanjutan

	Kacang Kedelai		Kacang Kijau	
	Luas Panen (Ha)	Produksi (Ha)	Luas Panen (Ha)	Produksi (Ha)
(1)	(14)	(15)	(16)	(17)
1. Sidomulyo	15.00	10.00	61.00	56.00
2. Panjatan	14.00	7.00	22.00	20.00
3. Karanganyar	-	-	40.00	29.60
4. Jatiluhur	-	-	81.00	64.00
5. Candi	-	-	45.00	39.03
6. Giripurno	-	-	-	-
7. Plarangan	-	-	-	-
8. Karangkemiri	-	-	-	-
9. Wonorejo	-	-	-	-
10. Grenggeng	10.00	5.00	32.00	29.16
11. Pohkumbang	-	-	7.00	5.20
Karanganyar	39.00	22.00	288.00	242.99

Sumber Data: BPP Kecamatan Karanganyar

Tabel : 5.1.2 Luas Panen Tanaman Produktif Dan Tanaman Hortikultura Di Kecamatan Karanganyar Menurut Desa/Kelurahan,2019

	Cabe Besar		Cabe Rawit		Kacang Panjang	
	Luas Panen	Produksi	Luas Panen	Produksi	Luas Panen	Produksi
	(Ha)	(Ha)	(Ha)	(Ha)	(Ha)	(Ha)
(1)	(2)	(3)	(4)	(5)	(6)	(7)
001 Sidomulyo	-	-	-	-	-	-
002 Panjatan	-	-	-	-	-	-
003 Karanganyar	-	-	-	-	-	-
004 Jatiluhur	-	-	1.80	4.05	1.00	180.00
005 Candi	-	-	0.40	43.00	1.00	163.00
006 Giripurno	-	-	0.30	3.90	1.00	175.00
007 Plarangan	-	-	1.50	3.80	1.00	161.00
008 Karangkemiri	-	-	0.50	3.65	-	-
009 Wonorejo	-	-	1.50	3.70	0.40	2.00
010 Grenggeng	-	-	0.50	3.80	0.50	69.00
011 Pohkumbang	-	-	0.50	3.50	0.40	2.00
Jumlah						

Bersambung....

Tabel : 5.1.2 Lanjutan

	Tomat		Ketimun		Terong	
	Luas Panen	Produksi	Luas Panen	Produksi	Luas Panen	Produksi
	(Ha)	(Ha)	(Ha)	(Ha)	(Ha)	(Ha)
(1)	(8)	(9)	(10)	(11)	(12)	(13)
001 Sidomulyo	-	-	-	-	-	-
002 Panjatan	-	-	-	-	-	-
003 Karanganyar	-	-	-	-	-	-
004 Jatiluhur	-	-	0.10	2,250.00	-	-
005 Candi	-	-	-	-	-	-
006 Giripurno	-	-	-	-	-	-
007 Plarangan	-	-	0.10	2,320.00	-	-
008 Karangkemiri	-	-	-	-	-	-
009 Wonorejo	-	-	-	-	-	-
010 Grenggeng	-	-	-	-	-	-
011 Pohkumbang	-	-	-	-	-	-
Jumlah						

Bersambung....

Tabel : 5.1.2 Lanjutan

	Petsai/Sawi		Jamur		Kangkung	
	Luas Panen	Produksi	Luas Panen	Produksi	Luas Panen	Produksi
	(Ha)	(Ha)	(Ha)	(Ha)	(Ha)	(Ha)
(1)	(14)	(15)	(16)	(17)	(18)	(19)
001 Sidomulyo	-	-	-	-	-	-
002 Panjatan	-	-	-	-	-	-
003 Karanganyar	-	-	-	-	0.50	76.00
004 Jatiluhur	-	-	-	-	-	-
005 Candi	-	-	-	-	-	-
006 Giripurno	-	-	-	-	-	-
007 Plarangan	-	-	-	-	-	-
008 Karangemiri	-	-	-	-	-	-
009 Wonorejo	-	-	-	-	-	-
010 Grenggeng	-	-	-	-	-	-
011 Pohkumbang	-	-	-	-	-	-
Jumlah						

Bersambung...

Tabel : 5.1.2 Lanjutan

	Bayam		Petai		Melinjo	
	Luas Panen	Produksi	Luas Panen	Produksi	Luas Panen	Produksi
	(Ha)	(Ha)	(Ha)	(Ha)	(Ha)	(Ha)
(1)	(20)	(21)	(22)	(23)	(24)	(25)
001 Sidomulyo	-	-	130.00	4.00	50.00	0.50
002 Panjatan	-	-	121.00	0.40	45.00	0.40
003 Karanganyar	-	-	108.00	0.32	38.00	0.39
004 Jatiluhur	-	-	110.00	0.18	77.00	0.70
005 Candi	-	-	441.00	0.50	4,230.00	45.20
006 Giripurno	-	-	570.00	1.51	4,250.00	42.88
007 Plarangan	-	-	448.00	0.76	4,100.00	42.50
008 Karangkemiri	-	-	495.00	1.32	4,200.00	41.65
009 Wonorejo	-	-	586.00	1.43	4,300.00	43.61
010 Grenggeng	-	-	659.00	1.60	4,400.00	45.70
011 Pohkumbang	-	-	615.00	1.40	4,300.00	44.53
Jumlah						

Bersambung....

Tabel : 5.1.2 Lanjutan

(1)	Pisang		Pepaya	
	Luas Panen	Produksi	Luas Panen	Produksi
	(Ha)	(Ha)	(Ha)	(Ha)
(26)	(27)	(28)	(29)	
001 Sidomulyo	2,300.00	76.10	43.00	2.90
002 Panjatan	1,850.00	51.19	40.00	2.80
003 Karanganyar	1,370.00	38.94	32.00	1.83
004 Jatiluhur	2,788.00	86.00	47.00	2.75
005 Candi	1,773.00	51.43	53.00	2.65
006 Giripurno	1,121.00	37.25	65.00	3.78
007 Plarangan	860.00	20.80	45.00	2.20
008 Karangkemiri	1,079.00	35.61	58.00	2.95
009 Wonorejo	2,401.00	68.09	53.00	3.05
010 Grenggeng	1,844.00	55.29	58.00	3.21
011 Pohkumbang	1,299.00	38.55	88.00	4.84
Jumlah				

Bersambung....

Tabel : 5.1.2 Lanjutan

	Jeruk Siam		Semangka		Bengkoang	
	Luas Panen	Produksi	Luas Panen	Produksi	Luas Panen	Produksi
	(Ha)	(Ha)	(Ha)	(Ha)	(Ha)	(Ha)
(1)	(30)	(31)	(32)	(33)	(34)	(35)
001 Sidomulyo	-	-	-	-	-	-
002 Panjatan	-	-	-	-	-	-
003 Karanganyar	-	-	-	-	-	-
004 Jatiluhur	-	-	-	-	-	-
005 Candi	-	-	-	-	-	-
006 Giripurno	16.00	1.80	-	-	-	-
007 Plarangan	-	-	-	-	-	-
008 Karangkemiri	-	-	-	-	-	-
009 Wonorejo	35.00	1.20	-	-	-	-
010 Grenggeng	-	-	-	-	-	-
011 Pohkumbang	-	-	-	-	-	-
Jumlah						

Bersambung....

Tabel : 5.1.2 Lanjutan

	Belimbing		Durian		Mangga	
	Luas Panen	Produksi	Luas Panen	Produksi	Luas Panen	Produksi
	(Ha)	(Ha)	(Ha)	(Ha)	(Ha)	(Ha)
(1)	(36)	(37)	(38)	(39)	(40)	(41)
001 Sidomulyo	34.00	1.00	-	-	400.00	7.15
002 Panjatan	24.00	1.10	-	-	270.00	4.90
003 Karanganyar	24.00	1.30	-	-	150.00	1.90
004 Jatiluhur	34.00	1.50	-	-	400.00	7.50
005 Candi	34.00	1.20	368.00	0.60	150.00	2.77
006 Giripumo	24.00	1.50	390.00	0.54	275.00	4.89
007 Plarangan	44.00	2.50	370.00	0.40	220.00	3.13
008 Karangkemiri	44.00	2.70	375.00	0.62	220.00	3.50
009 Wonorejo	36.00	1.60	370.00	0.40	307.00	5.93
010 Grenggeng	35.00	1.76	407.00	6.00	400.00	6.54
011 Pohkumbang	45.00	2.40	391.00	0.50	584.00	9.20
Jumlah						

Bersambung....

Tabel : 5.1.2 Lanjutan

	Alpukat		Jambu Biji		Jambu Air	
	Luas Panen	Produksi	Luas Panen	Produksi	Luas Panen	Produksi
	(Ha)	(Ha)	(Ha)	(Ha)	(Ha)	(Ha)
(1)	(42)	(43)	(44)	(45)	(46)	(47)
001 Sidomulyo	2.00	-	0.92	44.00	42.00	2.00
002 Panjatan	2.00	-	1.22	35.00	40.00	2.79
003 Karanganyar	2.00	-	0.50	31.00	37.00	2.07
004 Jatiluhur	2.00	-	1.64	50.00	52.00	3.16
005 Candi	2.00	-	0.50	38.00	42.00	2.64
006 Giripurno	1.00	-	0.71	42.00	40.00	2.68
007 Plarangan	2.00	-	0.92	33.00	32.00	2.50
008 Karangkemiri	1.00	-	0.92	35.00	40.00	2.68
009 Wonorejo	1.00	-	0.80	40.00	44.00	2.74
010 Grenggeng	2.00	-	0.92	46.00	40.00	2.80
011 Pohkumbang	2.00	-	0.92	36.00	36.00	2.47
Jumlah						

Bersambung....

Tabel : 5.1.2 Lanjutan

	Sukun		Nangka		Rambutan	
	Luas Panen	Produksi	Luas Panen	Produksi	Luas Panen	Produksi
	(Ha)	(Ha)	(Ha)	(Ha)	(Ha)	(Ha)
(1)	(48)	(49)	(50)	(51)	(52)	(53)
001 Sidomulyo	17.00	0.60	574.00	0.60	407.00	2.75
002 Panjatan	8.00	0.30	632.00	0.45	382.00	2.43
003 Karanganyar	6.00	0.20	517.00	0.56	334.00	2.35
004 Jatiluhur	28.00	0.67	822.00	0.54	799.00	5.43
005 Candi	55.00	1.40	654.00	0.31	562.00	3.65
006 Giripurno	154.00	2.45	767.00	0.82	482.00	3.31
007 Plarangan	152.00	2.31	512.00	0.44	458.00	2.80
008 Karangkemiri	123.00	2.52	462.00	1.62	377.00	2.42
009 Wonorejo	190.00	3.12	567.00	0.90	272.00	1.84
010 Grenggeng	154.00	2.30	894.00	0.85	274.00	1.65
011 Pohkumbang	143.00	2.75	901.00	0.90	304.00	1.86
Jumlah						

Bersambung...

Tabel : 5.1.2 Lanjutan

(1)	Duku/Langsar		Kedondong		Nanas	
	Luas Panen	Produksi	Luas Panen	Produksi	Luas Panen	Produksi
	(Ha)	(Ha)	(Ha)	(Ha)	(Ha)	(Ha)
(54)	(55)	(56)	(57)	(58)	(59)	
001 Sidomulyo	-	-	2.00	0.40	77.00	0.40
002 Panjatan	-	-	5.00	1.50	72.00	0.50
003 Karanganyar	-	-	3.00	0.10	52.00	0.24
004 Jatiluhur	-	-	5.00	0.30	102.00	0.41
005 Candi	9.00	0.70	3.00	0.97	137.00	0.60
006 Giripurno	35.00	1.83	7.00	2.20	254.00	0.62
007 Plarangan	24.00	1.50	5.00	5.00	172.00	0.71
008 Karangkemiri	25.00	1.55	3.00	1.40	195.00	0.58
009 Wonorejo	30.00	1.80	7.00	8.00	217.00	0.74
010 Grenggeng	35.00	1.34	9.00	2.10	112.00	0.21
011 Pohkumbang	30.00	1.69	5.00	1.70	121.00	0.30
Jumlah						

Bersambung....

Tabel : 5.1.2 Lanjutan

	Salak		Sawo		Jeruk Besar	
	Luas Panen	Produksi	Luas Panen	Produksi	Luas Panen	Produksi
	(Ha)	(Ha)	(Ha)	(Ha)	(Ha)	(Ha)
(1)	(60)	(61)	(62)	(63)	(64)	(65)
001 Sidomulyo	-	-	-	-	-	-
002 Panjatan	-	-	-	-	1.00	-
003 Karanganyar	-	-	-	-	-	-
004 Jatiluhur	50.00	0.20	52.00	-	1.00	-
005 Candi	-	-	52.00	-	-	-
006 Giripurno	-	-	73.00	-	-	-
007 Plarangan	-	-	67.00	-	1.00	-
008 Karangkemiri	-	-	57.00	-	-	-
009 Wonorejo	-	-	61.00	-	-	-
010 Grenggeng	-	-	79.00	-	1.00	-
011 Pohkumbang	44.00	0.50	76.00	-	1.00	-
Jumlah						

Bersambung...

Tabel : 5.1.2 Lanjutan

	Manggis		Markisa		Sirsak	
	Luas Panen	Produksi	Luas Panen	Produksi	Luas Panen	Produksi
	(Ha)	(Ha)	(Ha)	(Ha)	(Ha)	(Ha)
(1)	(66)	(67)	(68)	(69)	(70)	(71)
001 Sidomulyo	-	-	-	-	35.00	0.60
002 Panjatan	-	-	-	-	31.00	0.12
003 Karanganyar	-	-	-	-	25.00	0.06
004 Jatiluhur	-	-	-	-	45.00	-
005 Candi	-	-	-	-	25.00	-
006 Giripurno	2.00	0.40	-	-	65.00	-
007 Plarangan	1.00	0.40	-	-	41.00	-
008 Karangkemiri	1.00	-	-	-	35.00	0.04
009 Wonorejo	1.00	-	-	-	57.00	0.40
010 Grenggeng	2.00	0.50	-	-	60.00	0.20
011 Pohkumbang	2.00	0.80	-	-	75.00	0.05
Jumlah						

Bersambung....

Tabel : 5.1.2 Lanjutan

(1)	Jahe		Mengkudu/Pace		Temukunci	
	Luas Panen	Produksi	Luas Panen	Produksi	Luas Panen	Produksi
	(Ha)	(Ha)	(Ha)	(Ha)	(Ha)	(Ha)
(72)	(73)	(74)	(75)	(76)	(77)	
001 Sidomulyo	-	-	-	-	-	-
002 Panjatan	-	-	-	-	-	-
003 Karanganyar	-	-	-	-	-	-
004 Jatiluhur	-	-	-	-	-	-
005 Candi	200.00	0.80	-	-	-	-
006 Giripurno	600.00	1.96	-	-	-	-
007 Plarangan	200.00	0.73	-	-	-	-
008 Karangemiri	-	-	-	-	-	-
009 Wonorejo	200.00	0.40	-	-	-	-
010 Grenggeng	200.00	0.64	-	-	-	-
011 Pohkumbang	600.00	1.25	-	-	-	-
Jumlah						

Bersambung...

Tabel : 5.1.2 Lanjutan

	Kencur		Temulawak		Kunyit	
	Luas Panen	Produksi	Luas Panen	Produksi	Luas Panen	Produksi
	(Ha)	(Ha)	(Ha)	(Ha)	(Ha)	(Ha)
(1)	(78)	(79)	(80)	(81)	(82)	(83)
001 Sidomulyo	-	-	-	-	-	-
002 Panjatan	-	-	-	-	-	-
003 Karanganyar	-	-	-	-	-	-
004 Jatiluhur	-	-	-	-	-	-
005 Candi	300.00	0.45	-	-	600.00	4.00
006 Giripumo	400.00	1.50	-	-	700.00	3.00
007 Plarangan	-	-	-	-	-	-
008 Karangkemiri	-	-	-	-	-	-
009 Wonorejo	-	-	-	-	-	-
010 Grenggeng	-	-	-	-	-	-
011 Pohkumbang	300.00	1.32	-	-	700.00	3.10
Jumlah						

Bersambung....

Tabel : 5.1.2 Lanjutan

	Laos		Lempuyang		Temuireng	
	Luas Panen	Produksi	Luas Panen	Produksi	Luas Panen	Produksi
	(Ha)	(Ha)	(Ha)	(Ha)	(Ha)	(Ha)
(1)	(84)	(85)	(86)	(87)	(88)	(89)
001 Sidomulyo	-	-	-	-	-	-
002 Panjatan	-	-	-	-	-	-
003 Karanganyar	-	-	-	-	-	-
004 Jatiluhur	-	-	-	-	-	-
005 Candi	4.00	3.63	-	-	-	-
006 Giripumo	1.000.00	7.26	-	-	-	-
007 Plarangan	300.00	2.74	-	-	-	-
008 Karangemiri	300.00	2.62	-	-	-	-
009 Wonorejo	600.00	4.90	-	-	-	-
010 Grenggeng	600.00	4.75	-	-	-	-
011 Pohkumbang	800.00	6.40	-	-	-	-
Jumlah						

Sumber Data: UPTD Distapang Kecamatan Karanganyar

D A T A

MENCERDASKAN BANGSA

<https://kebumenkab.bps.go.id>

ISBN 978-602-5476-75-4



**BADAN PUSAT STATISTIK
KABUPATEN KEBUMEN**

Jl. Arungbinang No. 17A Kebumen 54311 Telp/Fax: (0287) 381163
Homepage : <http://kebumenkab.bps.go.id> Email : bps3305@bps.go.id