



Katalog BPS : 1102001.1803130



# PENENGAHAN DALAM ANGKA 2012



**BADAN PUSAT STATISTIK  
KABUPATEN LAMPUNG SELATAN**

---

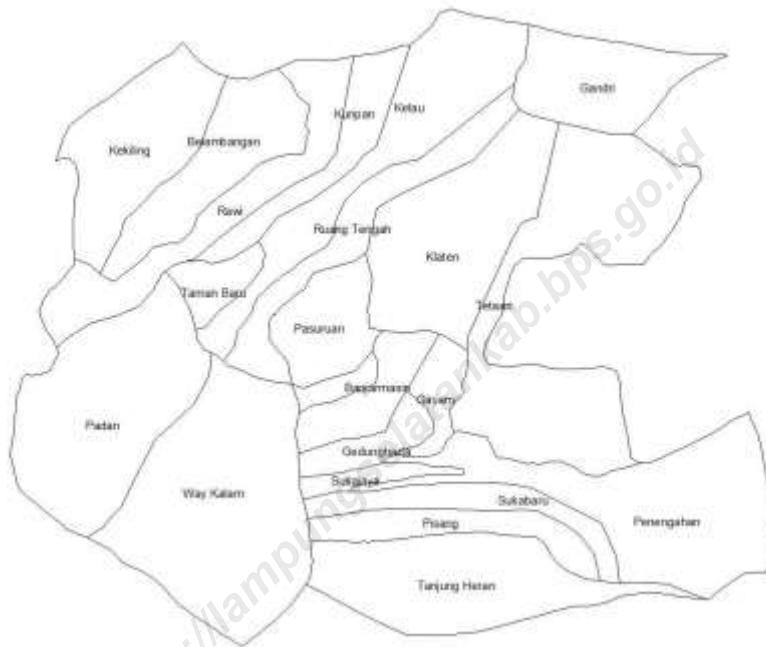
# PENENGAHAN DALAM ANGKA 2012

# PENENGAHAN DALAM ANGKA 2012

ISSN	:	—
No. Publikasi <i>Publication Number</i>	:	<b>18036.1212</b>
Katalog BPS <i>BPS Catalogue</i>	:	<b>1102001.1803130</b>
Ukuran Buku <i>Book Size</i>	:	<b>15 cm x 21 cm</b>
Jumlah Halaman <i>Number of Pages</i>	:	<b>xxii + 58 Halaman</b>
Pengarah	:	<b>Kepala BPS Kabupaten Lampung Selatan</b>
Penulis <i>Writer</i>	:	<b>KSK Penengahan (Asri Kurniawan)</b>
Penyunting <i>Editor</i>	:	<b>Seksi Neraca Wilayah dan Analisis Statistik BPS Kabupaten Lampung Selatan</b>
Gambar Kulit <i>Cover Design</i>	:	<b>Seksi Integrasi Pengolahan Diseminasi Statistik BPS Kabupaten Lampung Selatan</b>
Diterbitkan oleh <i>Published by</i>	:	<b>BPS Kabupaten Lampung Selatan</b>
Dicetak oleh <i>Printed by</i>	:	<b>CV. Pradana</b>

## PETA WILAYAH ADMINISTRASI KECAMATAN PENENGAHAN

---



## LAMBANG DAERAH KABUPATEN LAMPUNG SELATAN

---



### ARTI LAMBANG DAERAH

#### 1. BENTUK LAMBANG

Lambang Daerah Kabupaten Lampung Selatan berbentuk Perisai.

#### 2. WARNA LAMBANG

Warna Lambang Daerah terdiri dari biru muda, kuning emas, biru tua, merah, putih, hijau, coklat dan hitam, yang masing-masing warna melambangkan :

- biru muda melambangkan perubahan, kejujuran, kemakmuran, ketaatan dan takwa;
- kuning emas melambangkan keagungan dan kejayaan serta kebesaran cita dan masyarakat untuk membangun daerah dan negaranya;

- c. biru tua melambangkan laut, kesetiaan, ketekunan dan ketabahan juga melambangkan kekayaan sungai dan lautan yang merupakan sumber perikanan dan kehidupan para nelayan;
- d. merah melambangkan keberanian dan kedinamisan;
- e. putih melambangkan kesucian;
- f. hijau melambangkan kesejahteraan dan kecerdasan; dan
- g. coklat melambangkan tanah yang subur untuk ladang dan sawah.

### **3. ISI LAMBANG**

Isi Lambang Daerah mempunyai makna terdiri atas :

- a. kata Lampung Selatan berarti Daerah Kabupaten Lampung Selatan;
- b. pita berwarna merah melambangkan keberanian;
- c. bintang emas bersegi 5 (lima) melambangkan nilai-nilai keagamaan;
- d. siger melambangkan mahkota keagungan adat budaya dan tingkat kehidupan terhormat;
- e. bergerigi 7 (tujuh) melambangkan 7 (tujuh) marga antara lain (Marga Pesisir/Rajabasa, Marga Legun, Marga Katibung, Marga Dantaran, Marga Ratu, Marga Sekampung Ilir dan Marga Sekampung Udik);
- f. setangkai Padi berjumlah 14 (empat belas) bulir, Kapas berjumlah 11 (sebelas) tangkai, Mutiara pada Siger berjumlah 56 (lima puluh enam) butir, merujuk pada hari jadi Kabupaten Lampung Selatan 14 November 1956;
- g. gunung, laut, daratan dan pohon kelapa melambangkan kekayaan alam;
- h. aksara Lampung yang berarti suka bermusyawarah untuk menuju mufakat;
- i. sebuah badik melambangkan keperwiraan; dan
- j. besarnya Lambang disesuaikan dengan keperluan

## **SAMBUTAN CAMAT PENENGAHAN**

Kecamatan Penengahan Dalam Angka Tahun 2012 adalah penerbitan publikasi statistik yang merupakan lanjutan dari publikasi pada tahun-tahun sebelumnya, dihimpun oleh Koordinator Statistik Kecamatan (KSK), patut kita syukuri dan sambut dengan gembira.

Publikasi ini menyajikan berbagai informasi dan data statistik tentang pelaksanaan program pembangunan di Kecamatan Ketapang, yang dihimpun dari berbagai Instansi Pemerintah maupun swasta di Kecamatan Penengahan.

Untuk dapat meningkatkan mutu data statistik yang baik, diharapkan kerjasama dan peran aktif dari berbagai Instansi Pemerintah maupun Swasta, sehingga dengan demikian publikasi Kecamatan Ketapang Dalam Angka merupakan sumber informasi yang dapat dimanfaatkan sebagai pedoman dalam proses perencanaan, pelaksanaan dan evaluasi pembangunan.

Semoga publikasi ini bermanfaat bagi kita semua.

Pasuruan, Nopember 2012  
Camat Penengahan,

**Drs. A. KHOLIL**

## **KATA PENGANTAR**

Penerbitan publikasi Kecamatan Penengahan Dalam Angka Tahun 2012 adalah kelanjutan dari penerbitan publikasi ini di tahun-tahun sebelumnya, yang berhasil dihimpun dan disusun oleh Koordinator Statistik Kecamatan (KSK) Penengahan.

Penyusunan dan penyajian tabel-tabel yang ada, disesuaikan dengan ketersediaan data pada sumber data. Hal ini dimaksudkan agar data yang disajikan dapat dipahami dalam pemanfaatannya bagi konsumen data.

Ucapan terima kasih disampaikan kepada Camat Penengahan yang telah membantu dalam upaya penyusunan dan penerbitan, sehingga publikasi ini dapat diselesaikan dengan baik.

Penghargaan yang setinggi-tingginya disampaikan kepada dinas/ instansi di Kecamatan Penengahan dan semua pihak atas kerjasamanya dengan telah memberikan data guna penyusunan publikasi ini, semoga kerjasama ini dapat terus terbina dengan baik.

Semoga publikasi ini dapat bermanfaat bagi kita semua guna menunjang pembangunan yang sedang dan akan kita laksanakan.

Pasuruan, Nopember 2012  
Koordinator Statistik Kecamatan Penengahan,

**ASRI KURNIAWAN**  
NIP. 198608302006041003



## PENJELASAN UMUM/EXPLANATORY NOTES

Tanda-tanda, satuan-satuan dan lain-lainnya yang digunakan dalam publikasi ini adalah sebagai berikut/*Symbols, measurement units and others acronyms which are used in this publication are as follows :*

### 1. TANDA-TANDA/SYMBOLS

Data belum tersedia/ <i>Data not yet available</i> .....	...
Data tidak tersedia/ <i>Data not available</i> .....	-
Data dapat diabaikan/ <i>Data negligible</i> .....	0
Tanda decimal/ <i>Decimal point</i> .....	.
Angka Sementara/ <i>Preliminary figures</i> .....	*
Angka sangat sementara/ <i>Very preliminary figures</i> .....	**
Angka sangat-sangat sementara/ <i>Very-very preliminary figures</i> ..	***
Angka diperbaiki/ <i>Revised figures</i> .....	r
Angka perkiraan/ <i>Estimated figures</i> .....	e
Rupiah/ <i>Rupiahs</i> .....	Rp.
Meter/ <i>meter</i> .....	m
Kilometer/ <i>kilometer</i> .....	km
Kilometer persegi/ <i>kilometer per square</i> .....	km <sup>2</sup>
Hektar/ <i>hectare</i> .....	ha

### 2. SATUAN/UNITS

Meter (m)/ <i>meters (m)</i> .....	: 100 cm
Kilometer (km)/ <i>kilometers (km)</i> .....	: 1.000 meter/meters
Kwintal (kw)/ <i>quintal (ql)</i> .....	: 100 kg
Ton/ <i>ton</i> .....	: 1.000 kg
Liter/ <i>litre</i> .....	: 1.000 ml
Satuan lain : pohon, ekor, butir, helai/lembar, jam, menit, persen	
<i>Others unit : trees, heads, pieces, tin, hour, minute, percents</i>	

## DAFTAR ISI

Peta Wilayah Administrasi Kecamatan Penengahan .....	<b>Error!</b>
<b>Bookmark not defined.</b>	
Lambang Daerah Kabupaten Lampung Selatan .....	<b>Error!</b>
<b>Bookmark not defined.</b>	
Sambutan Camat Penengahan.....	<b>Error!</b>
<b>Bookmark not defined.</b>	
Kata Pengantar.....	<b>Error!</b>
<b>Bookmark not defined.</b>	
Penjelasan Umum .....	viii
Daftar Isi .....	<b>Error!</b>
<b>Bookmark not defined.</b>	
Daftar Tabel.....	<b>Error!</b>
<b>Bookmark not defined.</b>	
Daftar Gambar .....	<b>Error!</b>
<b>Bookmark not defined.</b>	
Gambaran Umum .....	<b>Error!</b>
<b>Bookmark not defined.</b>	
BAB 1. GEOGRAFI .....	1
BAB 2. PEMERINTAHAN.....	8
BAB 3. PENDUDUK.....	12
BAB 4. SOSIAL .....	21
BAB 5. PERTANIAN .....	31
BAB 6. INDUSTRI DAN PERDAGANGAN .....	39

BAB 7. PERHUBUNGAN .....	46
BAB 8. KEUANGAN DAN HARGA.....	49
GAMBAR / GRAFIK.....	52

<http://lampungselatankab.bps.go.id>

## DAFTAR TABEL

### BAB 1 GEOGRAFI

Tabel 1. 1	Letak Kecamatan Penengahan menurut batas wilayah tahun 2011 .....	2
Tabel 1. 2	Luas Kecamatan Penengahan dirinci per desa tahun 2011.	3
Tabel 1. 3	Rata-rata ketinggian dari permukaan laut di Kecamatan Penengahan dirinci per desa tahun 2011 .....	4
Tabel 1. 4	Letak geografis Kecamatan Penengahan menurut pantai dan bukan pantai dirinci per desa tahun 2011.....	5
Tabel 1. 5	Jarak desa ke kantor kecamatan dan kabupaten dirinci per desa tahun 2011 .....	6
Tabel 1. 6	Jarak desa ke Pos Polisi dan Kantor Pos terdekat dirinci per desa tahun 2011 .....	7

### BAB 2 PEMERINTAHAN

Tabel 2. 1	Klasifikasi desa di Kecamatan Penengahan tahun 2011.....	9
Tabel 2. 2	Status desa di Kecamatan Penengahan tahun 2011.....	10
Tabel 2. 3	Banyaknya Dusun, Rukun Warga (RW) dan Rukun Tetangga (RT) di Kecamatan Penengahan dirinci per desa tahun 2011 .....	11

### BAB 3 PENDUDUK DAN KELUARGA BERENCANA

Tabel 3.1	Penduduk Kecamatan Penengahan menurut umur, jenis kelamin dan sex rasio tahun 2011 .....	13
Tabel 3. 2	Jumlah penduduk Kecamatan Penengahan menurut desa, jenis kelamin dan sex rasio .....	14
Tabel 3. 3	Kepadatan penduduk di Kecamatan Penengahan dirinci per desa tahun 2011 .....	15
Tabel 3. 4	Pentahapan keluarga sejahtera di Kecamatan Penengahan dirinci per desa tahun 2011 .....	16

Tabel 3.5	Banyaknya Pasangan Usia Subur (PUS) menurut kelompok umur di Kecamatan Penengahan dirinci per desa tahun 2011.....	17
Tabel 3.6	Jumlah kepala keluarga di Kecamatan Penengahan menurut tingkat pendidikan dirinci per desa tahun 2011 ..	18
Tabel 3.7	Pencapaian Akseptor KB di Kecamatan Penengahan menurut alat kontrasepsi dirinci per desa tahun 2011 .....	18
Tabel 3.8	Jumlah penduduk Kecamatan Penengahan menurut agama dirinci per desa tahun 2011 .....	20

#### BAB 4 SOSIAL

Tabel 4.1	Banyaknya Sekolah Negeri di Kecamatan Penengahan menurut tingkatannya dirinci per desa tahun 2011 .....	22
Tabel 4.2	Banyaknya Sekolah Swasta di Kecamatan Penengahan menurut tingkatannya dirinci per desa tahun 2011 .....	23
Tabel 4.3	Banyaknya sarana kesehatan di Kecamatan Penengahan dirinci per desa tahun 2011 .....	24
Tabel 4.4	Jumlah tenaga kesehatan di Kecamatan Penengahan dirinci per desa tahun 2011 .....	25
Tabel 4.5	Banyaknya tempat ibadah di Kecamatan Penengahan dirinci per desa tahun 2011 .....	26
Tabel 4.6	Banyaknya Nikah, Cerai, Talak dan Rujuk di Kecamatan Penengahan dirinci per desa tahun 2011 .....	27
Tabel 4.7	Penerimaan Zakat Fitrah di Kecamatan Penengahan dirinci per desa tahun 2011 .....	28
Tabel 4.8	Penyaluran Zakat Fitrah di Kecamatan Penengahan dirinci per desa tahun 2011 .....	29
Tabel 4.9	Keberadaan sarana/lapangan olahraga di Kecamatan Penengahan dirinci per desa tahun 2011 .....	30

## BAB 5 PERTANIAN

Tabel 5. 1	Luas lahan sawah di Kecamatan Penengahan menurut jenisnya dirinci per desa tahun 2011 .....	32
Tabel 5. 2	Luas lahan bukan sawah di Kecamatan Penengahan menurut jenisnya dirinci per desa tahun 2011 .....	33
Tabel 5. 3	Luas panen & produksi tanaman pangan di Kecamatan Penengahan tahun 2011 .....	34
Tabel 5. 4	Luas panen & produksi tanaman hortikultura di Kecamatan Penengahan tahun 2011 .....	35
Tabel 5. 5	Luas areal & produksi tanaman perkebunan di Kecamatan Penengahan tahun 2011 .....	36
Tabel 5. 6	Populasi ternak & unggas menurut jenisnya di Kecamatan Penengahan tahun 2011 .....	37
Tabel 5. 7	Produksi komoditi perikanan di Kecamatan Penengahan tahun 2011 .....	38

## BAB 6 INDUSTRI DAN PERDAGANGAN

Tabel 6. 1	Banyaknya pasar, toko, rumah makan dan hotel di Kecamatan Penengahan dirinci per desa tahun 2011.....	400
Tabel 6. 2	Banyaknya industri kecil dan kerajinan rumah tangga di Kecamatan Penengahan dirinci per desa tahun 2011.....	411
Tabel 6. 3	Banyaknya industri kecil di Kecamatan Penengahan dirinci per desa tahun 2011 .....	422
Tabel 6. 4	Keberadaan tempat usaha penambangan/penggalian di Kecamatan Penengahan dirinci per desa tahun 2011.....	433
Tabel 6. 5	Banyaknya Bank dan Koperasi di Kecamatan Penengahan dirinci per desa tahun 2011 .....	444
Tabel 6. 6	Banyaknya pelanggan listrik PLN dan non PLN di Kecamatan Penengahan dirinci per desa tahun 2011.....	455

## BAB 7 PERHUBUNGAN

Tabel 7.1	Panjang jalan desa di Kecamatan Penengahan dirinci per desa tahun 2011.....	47
Tabel 7.2	Jenis angkutan umum yang digunakan penduduk Kecamatan Penengahan dirinci per desa tahun 2011.....	48

## BAB 8 KEUANGAN DAN HARGA

Tabel 8.1	Target dan realisasi penerimaan Pajak Bumi dan Bangunan (PBB) di Kecamatan Penengahan dirinci per desa tahun 2011.....	50
Tabel 8.2	Rata-rata harga kebutuhan pokok di Kecamatan Penengahan menurut jenisnya tahun 2011 .....	51

## DAFTAR GAMBAR

Gambar 1	Perbandingan Luas Desa di Kecamatan Penengahan Tahun 2011 (persen) .....	53
Gambar 2	Penduduk Kecamatan Penengahan menurut Desa dan Jenis Kelamin Tahun 2011 .....	54
Gambar 3	Kepadatan Penduduk di Kecamatan Penengahan Tahun 2011 .....	55
Gambar 4	Penduduk Kecamatan Penengahan menurut Agama Tahun 2011 (persen) .....	56
Gambar 5	Pentahapan Keluarga Sejahtera di Kecamatan Penengahan Tahun 2011 .....	57
Gambar 6	Banyaknya Sekolah Negeri dan Swasta menurut Tingkatannya di Kecamatan Penengahan Tahun 2011 .....	58



## **GAMBARAN UMUM**

### ***SEJARAH KECAMATAN PENENGAHAN***

#### **ZAMAN PENDUDUKAN BELANDA**

Pada zaman pendudukan Belanda, wilayah kecamatan Penengahan merupakan daerah yang diperintah oleh Kepala Marga yang bergelar Ratu Menangsi. Ia membawahi lima marga sampai perbatasan Teluk Betung antara lain Marga Katibung, Marga Pesisir, Marga Legun (wilayah Kalianda), Marga Dantaran (beribukota di desa Penengahan) dan Marga Ratu (berpusat di Desa Benteng/Taman Baru dengan wilayah terluas meliputi seluruh kecamatan Palas sekarang). Masing-masing marga/Bandar dipimpin oleh seorang yang bergelar Pangeran.

Adapun desa yang tercatat sebagai desa tua di wilayah Marga Ratu (berusia ratusan tahun) antara lain desa Taman, Negeri Pandan, Kekiling, Kuripan, Rawi, Ruang Tengah, Kelau dan Tetaan. Untuk Wilayah Marga Dantaran sendiri antara lain desa Penengahan, Kenyayan/Banjarmasin, Tanjung Heran, Gedungharta, Gayam, Legundi, Ruguk dan desa Pegantungan/Bakauheni. Perkembangan berikutnya ialah dibukanya daerah-daerah baru seperti Pasuruan, Klaten, Sukaraja, Ketapang, Karang Sari, Totoharjo, Sumur, Semanak, Palas Aji, Bangunan dan banyak desa lainnya.

Wilayah kecamatan Penengahan sendiri saat itu secara keseluruhan dapat disimpulkan agak terbelakang pembangunannya dibandingkan wilayah Kalianda. Hal ini disebabkan keadaan alamnya yang kurang mendukung sehingga agak sukar untuk dibangun jalan raya. Ditambah lagi dengan adanya

sungai-sungai yang jumlahnya hamper mencapai dua puluhan dan memerlukan dibangunnya jembatan yang memenuhi syarat agar dapat dilalui kendaraan roda empat.

Pada zaman VOC, wilayah ex kewedanaan Kalianda yang meliputi lima marga tersebut diatas merupakan wilayah yang cukup makmur. Ditandai dengan dibangunnya dermaga pelabuhan untuk menjual hasil bumi keluar daerah terutama ke pulau Jawa/Batavia. Dan setelah VOC dikoordinir oleh pemerintah kerajaan Belanda, maka perdagangan berganti dengan penjajahan. Sejak saat itu bergolak perlawanan rakyat terhadap penjajah.

Dibawah kepemimpinan Raden Intan I, perlawanan terhadap penjajah dilakukan secara terang-terangan yakni sekitar awal abad 19 (1805-1818). Dengan wafatnya Raden Intan I, secara otomatis pemerintahan dipegang oleh anaknya yaitu Raden Imba. Akan tetapi karena tidak adanya organisasi yang baik dari para pejuang sendiri apalagi untuk keluar daerah seperti ke pulau Jawa, maka semua wilayah pertempuran jatuh ke tangan Belanda dan Raden Imba sendiri dapat dikejar sampai ke Pekanbaru hingga akhirnya tertangkap dan dibuang ke Maluku.

Raden Intan II yang waktu itu baru lahir disembunyikan oleh famili terdekatnya dan ketika beranjak dewanadilatih dengan berbagai ilmu pengetahuan. Setelah berumur kurang lebih 18 tahun tepatnya tahun 1850, Raden Intan II mulai dengan terang-terangan melanjutkan perjuangan ayahnya dengan dibantu 3 orang/marga lainnya yang masih tetap setia. Namun karena piawainya Belanda dalam memprovokasi dan memecah belah antara marga dan suku dengan mengumbar janji manis, maka setelah 6 tahun kekuatan Raden Intan II dapat dipatahkan oleh Belanda, ditandai dengan gugurnya Raden Intan II ditangan

suku bangsanya sendiri yang digerakkan oleh Belanda. Tepatnya tanggal 5 Oktober 1856, Raden Intan II meninggal dan sekarang dikenang sebagai salah seorang pahlawan nasional.

Dengan demikian, praktis pengaturan pemerintahan mutlak dipegang oleh Belanda dengan mengangkat kepala-kepala kampong yang bersumpah setia pada Belanda dan dikepalai oleh seorang letnan. Belanda sendiri berkedudukan di Kalianda dengan dikepalai seorang Kapten yang membawahi para stafnya sebagai pusat pemerintahan 4 marga sekitar gunung Rajabasa. Keadaan ini berlanjut sampai Perang Dunia II/pendudukan Jepang.

#### ZAMAN PENDUDUKAN JEPANG

Pada zaman pendudukan Jepang bersamaan dengan pembentukan kecamatan Kalianda, di wilayah Penengahan dibentuklah kecamatan yang diperintah langsung oleh orang Jepang yang disebut Fuku Gunco yang berkedudukan di desa Penengahan. Jadi dapat dikatakan bahwa awal terbentuknya kecamatan Penengahan adalah di zaman pendudukan Jepang. Seperti daerah lainnya, masyarakat Penengahan juga ikut dipekerjakan oleh Jepang sebagai romusha/pekerja paksa terutama dalam membangun jalan yang melingkari gunung Rajabasa yang berguna untuk memperlancar pengambilan hasil bumi terutama padi-padian atau beras guna keperluan perang selain sebagai jalur patrol pengamanan wilayah jajahannya. Dapat dikatakan pada saat itu pemerintahan oleh bangsa sendiri belum terlihat, hanya ada latihan-latihan bagi para pemuda demi kepentingan strategi militer dan politik Jepang.

#### MASA PASCA KEMERDEKAAN

Setelah diumumkannya proklamasi kemerdekaan Negara Republik Indonesia tanggal 17 Agustus 1945, masyarakat Penengahan pun tidak ketinggalan untuk menyambutnya yaitu dengan membentuk badan-badan pemerintahan sementara seperti PKR (Penjaga Keamanan Rakyat), API (Angkatan Pemuda Indonesia) dan Laskar Rakyat. Pada tahun 1946, PKR diubah menjadi BKPK (Badan Keamanan Penjaga Kecamatan). Pada tahun ini juga, camat dijabat untuk pertama kalinya oleh M. Yusuf. Namun situasi yang belum mendukung, pemerintahan belum bisa dijalankan dengan baik.

Bersamaan dengan diadakannya Pemilu yang pertama tahun 1955, Camat yang pada saat itu dijabat oleh Mangku Ratu memindahkan ibukota Kecamatan ke desa Taman Baru. Kemudian pada tahun 1970, ibukota kecamatan dipindahkan ke desa Pasuruan. Dalam perkembangan selanjutnya, pada tahun 1971 kecamatan Penengahan dimekarkan menjadi dua kecamatan yaitu kecamatan Penengahan dan kecamatan Palas.

Perkembangan dan pertanda baik lainnya bagi kecamatan Penengahan ialah dengan adanya rencana pembangunan Jalan Lintas Sumatera melalui kecamatan Penengahan berikut calon dermaga penyeberangan dari desa Bakauheni menuju pelabuhan Merak, Jawa Barat. Kecamatan Penengahan mulai dikenal dan mulai membenahi diri mengejar ketertinggalannya dari kecamatan lain karena akan menjadi pintu gerbang pulau Sumatera melalui pelabuhan penyeberangan Bakauheni. Semenjak diresmikannya pemakaian Jalan Lintas Sumatera melalui pelabuhan Bakauheni pada tahun 1981, maka semua hasil pertanian kecamatan Penengahan selalu habis terjual. Bahkan buah-buahan yang belum masanya dipetik pun sudah diborong habis oleh pembakul setempat atau pedagang dari Jakarta/pulau Jawa yang langsung membeli hasil

bumi yang ada. Ini tentu berdampak positif bagi perekonomian masyarakat Penengahan pada umumnya.

Dalam perkembangan selanjutnya untuk mempermudah administrasi pemerintahan, pada tahun 1991 dibentuklah Kecamatan Pembantu Ketapang yang membawahi 13 desa. Dan pada tanggal 22 Februari 2001 secara resmi kecamatan Penengahan dimekarkan kembali menjadi dua kecamatan yakni kecamatan Penengahan dan kecamatan Ketapang. Seiring semakin berkembangnya desa-desa di wilayah selatan (sekitar Bakauheni) sehingga dibutuhkan akses yang lebih mudah dalam administrasi pemerintahan, maka kecamatan Penengahan kembali mengalami pemekaran. Tepatnya tanggal 30 Juli 2007 kecamatan Penengahan resmi dimekarkan menjadi dua kecamatan yakni kecamatan Penengahan dan kecamatan Bakauheni yang membawahi 5 desa. Dengan adanya pemekaran tersebut maka praktis kecamatan Penengahan membawahi 22 Desa.

Berikut nama-nama Camat Penengahan sampai saat ini :

1. M. Yusuf (1946 s.d 1949)
2. Sarbini (1950 s.d 1952)
3. Nawawi (1952 s.d 1953)
4. M. Rozali (1953 s.d 1954)
5. Barnawi (1954 s.d Februari 1955)
6. Mangku Ratu (Februari 1955 s.d 1955 akhir)
7. Abdullah Sani (1956 s.d 1958)
8. M. Zen (1959 s.d 1963)
9. Zen Polos (1964 s.d 1967)
10. Ridwan Barinsang (1968 s.d 1972)
11. M. Rasyid (1972 s.d 1974)

12. M. Thohir (1974 s.d 1977)
13. Hasanuddin Basir, BA (1977 s.d 1981)
14. Drs. Rusdi Ibrahim (1981 s.d 1983)
15. Burdadi Puspanegara, BA (1983 s.d 1985)
16. Drs. Habiburrahman (1985 s.d 1988)
17. Drs. Adri Latif (1988 s.d 1989)
18. Faisol Yusuf (1989 s.d 1991)
19. Drs. A. M. Roni (1991 awal s.d 1991 akhir)
20. Drs. Ashabul Yamin (1991 s.d 1994)
21. Drs. Maryanto (1994 s.d 1999)
22. Maliki Muchtar, SE (1999 s.d 2002)
23. Ahmad Mulkan, SH (2002 s.d 2007)
24. Darsito, SP (2008 s.d Juli 2011)
25. Edy Firnandi, S.STP, MSi (Juli 2011 s.d Maret 2012)
26. Darsito, SP (April 2012 s.d Agustus 2012)
27. Drs. Evan Zuhri (Agustus 2012 s.d September 2012)
28. Drs. A. Kholil (Oktober 2012 s.d sekarang)

## **GEOGRAFI**

Wilayah kecamatan Penengahan berada di kaki gunung Rajabasa, terletak di antara 105° 30' - 105° 40' Bujur Timur dan 5° 42' - 5° 54' Lintang Selatan.

Adapun batas-batasnya sebagai berikut :

- Sebelah utara : kecamatan Palas & kecamatan Sragi  
 Sebelah selatan : kecamatan Bakauheni  
 Sebelah timur : kecamatan Ketapang  
 Sebelah barat : kecamatan Kalianda & kecamatan Rajabasa

Dengan letak geografis yang demikian, seperti pada umumnya daerah di Indonesia kecamatan Penengahan merupakan wilayah tropis. Alam kecamatan Penengahan pada umumnya termasuk wilayah yang subur sehingga memungkinkan tanaman tumbuh dan selalu berbuah setiap tahunnya.

Keadaan alam kecamatan Penengahan terdiri dari perbukitan dan dataran rendah dengan lahan sawah sekitar 1700 Ha dan lahan perkebunan 8200 Ha. Ketinggian rata-rata di wilayah kecamatan Penengahan ialah 127 mdpl. Semenjak dimekarkannya kecamatan Bakauheni, maka kecamatan Penengahan tidak memiliki garis pantai. Dengan gambaran tersebut dapat disimpulkan bahwa mayoritas penduduk kecamatan Penengahan bermata pencaharian sebagai petani.

### ***PENDUDUK***

Pada awalnya sebagian besar penduduk kecamatan Penengahan adalah penduduk asli Lampung. Kemudian seiring digalakkannya transmigrasi oleh pemerintah, perlahan-lahan para pendatang mulai banyak yang mendiami wilayah kecamatan Penengahan. Dari segi etnis mereka pada umumnya berasal dari Banten, Jawa Barat, Jawa Tengah & Yogyakarta. Selain itu, dalam jumlah yang relatif lebih sedikit terdapat warga dari suku Batak, Padang, Semendo, dsb. Dari total 22 desa, paling tidak 13 desa berpenduduk mayoritas Lampung. Etnis Sunda dan Banten menjadi penduduk mayoritas di enam desa yakni desa Belambangan, Rawi, Padan, Way Kalam, Kampung Baru dan desa Tanjung Heran. Sedangkan pendatang dari Jawa Tengah dan Yogyakarta kebanyakan berada di desa Pasuruan, Kelaten, Gandri serta sebagian Kuripan dan Penengahan.

## **PARIWISATA**

Potensi kepariwisataan di Kecamatan Penengahan masih cukup tinggi, namun masih perlu ditunjang dengan sarana dan prasarana yang memadai serta diperlukan profesionalisme dalam pengelolaannya.

Dengan posisi wilayah yang berada di dataran tinggi, sebagian desa di kecamatan Penengahan memiliki panorama pegunungan yang asri, misalnya perbukitan Merambung di wilayah desa Padan. Terdapat dua air terjun yang sering menjadi tujuan wisatawan lokal, yakni air terjun Way Kalam (berlokasi di desa Way Kalam) dan Curug Jati (berlokasi di desa Tanjung Heran).

Selain itu kecamatan Penengahan juga memiliki objek wisata rohani. Paling tidak ada dua makam yang sering menjadi tujuan para peziarah. Makam tersebut merupakan makam dari dua tokoh besar Lampung ketika masih berbentuk kerajaan, yakni Makam Pahlawan Nasional Raden Intan II (berlokasi di desa Gedungharta) dan Makam Ratu Darah Putih (berlokasi di desa Kuripan).

✎ *Dari berbagai sumber*



# **GEOGRAFI**

**1**



Tabel 1. 1 Letak Kecamatan Penengahan menurut Batas Wilayah Tahun 2011

Arah Mata Angin	Batas-Batas
(1)	(2)
Utara	Kecamatan Palas & Kecamatan Sragi
Timur	Kecamatan Ketapang
Selatan	Kecamatan Bakauheni
Barat	Kecamatan Kalianda & Kecamatan Rajabasa

Sumber : Kantor Kecamatan Penengahan

Tabel 1. 2 Luas Kecamatan Penengahan menurut Desa Tahun 2011

Desa	Luas	
	Km <sup>2</sup>	Ha
(1)	(2)	(3)
1 Tanjung Heran	5,20	520
2 Pisang	3,10	310
3 Sukabaru	6,00	600
4 Tetaan	4,48	448
5 Sukajaya	1,65	165
6 Penengahan	9,28	928
7 Gayam	3,20	320
8 Gedungharta	3,20	320
9 Way Kalam	4,30	430
10 Padan	4,46	446
11 Kampungbaru	1,52	152
12 Banjarmasin	6,20	620
13 Klaten	7,50	750
14 Pasuruan	4,60	460
15 Ruang Tengah	5,80	580
16 Kelau	3,25	325
17 Taman Baru	3,50	350
18 Kuripan	5,60	560
19 Rawi	4,85	485
20 Belambangan	2,20	220
21 Kekiling	5,25	525
22 Gandri	2,45	245
Jumlah	97,59	9.759

Sumber : Kantor Kecamatan Penengahan

Tabel 1.3 Rata-rata Ketinggian dari Permukaan Laut di Kecamatan Penengahan menurut Desa Tahun 2011

Desa	Rata-rata Ketinggian (meter)
(1)	(2)
1 Tanjung Heran	92
2 Pisang	102
3 Sukabaru	108
4 Tetaan	79
5 Sukajaya	108
6 Penengahan	108
7 Gayam	108
8 Gedungharta	122
9 Way Kalam	378
10 Padan	224
11 Kampungbaru	147
12 Banjarmasin	150
13 Klaten	72
14 Pasuruan	81
15 Ruang Tengah	99
16 Kelau	114
17 Taman Baru	113
18 Kuripan	117
19 Rawi	146
20 Belambangan	144
21 Kekiling	130
22 Gandri	42
Ketinggian Ibukota Kecamatan	81

Sumber : Kantor Kecamatan Penengahan

Tabel 1.4 Letak Geografis Kecamatan Penengahan menurut Desa dan Pantai/Bukan Pantai Tahun 2011

	Desa	Pantai	Bukan Pantai		
			Lembah/ DAS	Lereng/ Bukit	Dataran
	(1)	(2)	(3)	(4)	(5)
1	Tanjung Heran	-	-	-	√
2	Pisang	-	-	-	√
3	Sukabaru	-	-	-	√
4	Tetaan	-	-	-	√
5	Sukajaya	-	-	-	√
6	Penengahan	-	-	-	√
7	Gayam	-	-	-	√
8	Gedungharta	-	-	-	√
9	Way Kalam	-	-	√	-
10	Padan	-	-	√	-
11	Kampungbaru	-	-	-	√
12	Banjarmasin	-	-	-	√
13	Klaten	-	-	-	√
14	Pasuruan	-	-	-	√
15	Ruang Tengah	-	-	-	√
16	Kelau	-	-	-	√
17	Taman Baru	-	-	-	√
18	Kuripan	-	-	-	√
19	Rawi	-	-	-	√
20	Belambangan	-	-	-	√
21	Kekiling	-	-	-	√
22	Gandri	-	-	-	√

Sumber : Kantor Kecamatan Penengahan

Tabel 1.5 Jarak Desa ke Kantor Kecamatan dan Kabupaten menurut Desa Tahun 2011

Desa	Jarak ke Kantor (Km)	
	Kecamatan	Kabupaten
(1)	(2)	(3)
1 Tanjung Heran	7,00	19,00
2 Pisang	6,00	18,00
3 Sukabaru	5,50	17,50
4 Tetaan	4,00	16,00
5 Sukajaya	4,70	16,70
6 Penengahan	4,50	16,50
7 Gayam	4,00	16,00
8 Gedungharta	3,50	15,50
9 Way Kalam	4,40	16,40
10 Padan	5,40	17,40
11 Kampungbaru	1,00	13,00
12 Banjarmasin	1,40	13,40
13 Klaten	0,50	12,50
14 Pasuruan	0,00	12,00
15 Ruang Tengah	1,80	10,20
16 Kelau	2,10	9,50
17 Taman Baru	2,70	9,00
18 Kuripan	3,30	8,70
19 Rawi	3,70	8,40
20 Belambangan	4,10	8,00
21 Kekiling	4,30	7,80
22 Gandri	12,00	24,00
Rata-Rata	3,90	13,89

Sumber : Kantor Kecamatan Penengahan

Tabel 1.6 Jarak Desa ke Pos Polisi dan Kantor Pos Terdekat menurut Desa Tahun 2011

Desa	Jarak ke Kantor (Km)	
	Pos Polisi	Kantor Pos
(1)	(2)	(3)
1 Tanjung Heran	2,00	7,50
2 Pisang	2,00	7,00
3 Sukabaru	1,00	6,50
4 Tetaan	2,00	6,00
5 Sukajaya	0,50	5,00
6 Penengahan	1,00	5,00
7 Gayam	1,00	5,00
8 Gedungharta	2,00	3,50
9 Way Kalam	5,00	5,00
10 Padan	5,90	6,00
11 Kampungbaru	1,00	1,50
12 Banjarmasin	3,00	3,00
13 Klaten	2,00	2,00
14 Pasuruan	1,00	1,00
15 Ruang Tengah	2,40	2,50
16 Kelau	2,90	3,00
17 Taman Baru	3,60	3,70
18 Kuripan	3,90	4,00
19 Rawi	4,60	4,70
20 Belambangan	5,10	5,20
21 Kekiling	5,50	5,60
22 Gandri	9,00	9,00
Rata-Rata	3,02	4,62

Sumber : Kantor Kecamatan Penengahan

**PEMERINTAHAN**





Tabel 2. 1 Klasifikasi Desa di Kecamatan Penengahan Tahun 2011

Desa	Klasifikasi Desa		
	Swadaya	Swakarya	Swasembada
(1)	(2)	(3)	(4)
1 Tanjung Heran	√	-	-
2 Pisang	√	-	-
3 Sukabaru	√	-	-
4 Tetaan	√	-	-
5 Sukajaya	√	-	-
6 Penengahan	√	-	-
7 Gayam	√	-	-
8 Gedungharta	√	-	-
9 Way Kalam	√	-	-
10 Padan	√	-	-
11 Kampungbaru	√	-	-
12 Banjarmasin	√	-	-
13 Klaten	√	-	-
14 Pasuruan	√	-	-
15 Ruang Tengah	√	-	-
16 Kelau	√	-	-
17 Taman Baru	√	-	-
18 Kuripan	√	-	-
19 Rawi	√	-	-
20 Belambangan	√	-	-
21 Kekiling	√	-	-
22 Gandri	√	-	-

Sumber : Kantor Kecamatan Penengahan

Tabel 2.2 Status Desa di Kecamatan Penengahan Tahun 2011

Desa	Status Desa	
	Definitif	Persiapan
(1)	(2)	(3)
1 Tanjung Heran	√	–
2 Pisang	√	–
3 Sukabaru	√	–
4 Tetaan	√	–
5 Sukajaya	√	–
6 Penengahan	√	–
7 Gayam	√	–
8 Gedungharta	√	–
9 Way Kalam	√	–
10 Padan	√	–
11 Kampungbaru	√	–
12 Banjarmasin	√	–
13 Klaten	√	–
14 Pasuruan	√	–
15 Ruang Tengah	√	–
16 Kelau	√	–
17 Taman Baru	√	–
18 Kuripan	√	–
19 Rawi	√	–
20 Belambangan	√	–
21 Kekiling	√	–
22 Gandri	√	–

Sumber : Kantor Kecamatan Penengahan

Tabel 2.3 Banyaknya Dusun, Rukun Warga (RW) dan Rukun Tetangga (RT) di Kecamatan Penengahan menurut Desa Tahun 2011

	Desa	Dusun	RW	RT
	(1)	(2)	(3)	(4)
1	Tanjung Heran	3	-	6
2	Pisang	2	-	4
3	Sukabaru	4	-	12
4	Tetaan	5	-	5
5	Sukajaya	2	-	6
6	Penengahan	4	-	12
7	Gayam	6	-	6
8	Gedungharta	3	-	5
9	Way Kalam	4	-	8
10	Padan	3	-	11
11	Kampungbaru	2	-	4
12	Banjarmasin	4	-	12
13	Klaten	4	-	13
14	Pasuruan	8	-	20
15	Ruang Tengah	4	-	6
16	Kelau	3	-	4
17	Taman Baru	3	-	5
18	Kuripan	3	-	13
19	Rawi	3	-	13
20	Belambangan	2	-	6
21	Kekiling	3	-	18
22	Gandri	4	-	8
	Jumlah	79	-	197

Sumber : Kantor Kecamatan Penengahan

**PENDUDUK**

**3**

Tabel 3.1 Penduduk Kecamatan Penengahan menurut Umur, Jenis Kelamin dan Sex Rasio Tahun 2011

Kelompok Umur	Laki-laki	Perempuan	Jumlah	Sex Ratio
(1)	(2)	(3)	(4)	(5)
0 - 4	1.914	1.821	3.735	105,11
5 - 9	1.852	1.696	3.548	109,20
10 - 14	1.985	1.973	3.958	100,61
15 - 19	1.749	1.393	3.142	125,56
20 - 24	1.518	1.271	2.789	119,43
25 - 29	1.530	1.378	2.908	111,03
30 - 34	1.559	1.462	3.021	106,63
35 - 39	1.408	1.335	2.743	105,47
40 - 44	1.237	1.240	2.477	99,76
45 - 49	1.097	1.035	2.132	105,99
50 - 54	863	796	1.659	108,42
55 - 59	656	535	1.191	122,62
60 - 64	410	452	862	90,71
65 - 69	309	333	642	92,79
70 - 74	231	222	453	104,05
75 +	194	218	412	88,99
<b>Jumlah</b>	<b>18.512</b>	<b>17.160</b>	<b>35.672</b>	<b>107,88</b>

Sumber : BPS Kab. Lampung Selatan

Tabel 3.2 Jumlah Penduduk Kecamatan Penengahan menurut Desa, Jenis Kelamin dan Sex Rasio Tahun 2011

Desa / Kelurahan	Rumah Tangga	Laki- laki	Perempuan	Jumlah	Sex Ratio
(1)	(2)	(3)	(4)	(5)	(6)
1 Tanjung Heran	382	797	699	1.496	114,02
2 Pisang	248	459	467	926	98,29
3 Sukabaru	790	1.475	1.435	2.910	102,79
4 Tetaan	444	884	860	1.744	102,79
5 Sukajaya	169	377	379	756	99,47
6 Penengahan	467	1.035	1.057	2.092	97,92
7 Gayam	390	952	910	1.862	104,62
8 Gedungharta	296	738	667	1.405	110,64
9 Way Kalam	294	601	599	1.200	100,33
10 Padan	360	1.122	1.125	2.247	99,73
11 Kampungbaru	226	402	424	826	94,81
12 Banjarmasin	516	1.066	1.105	2.171	96,47
13 Klaten	697	1.335	1.254	2.589	106,46
14 Pasuruan	1.076	2.020	1.920	3.940	105,21
15 Ruang Tengah	290	578	507	1.085	114,00
16 Kelau	334	638	639	1.277	99,84
17 Taman Baru	189	393	390	783	100,77
18 Kuripan	618	1.281	1.248	2.529	102,64
19 Rawi	530	1.175	1.023	2.198	114,86
20 Belambangan	373	702	681	1.383	103,08
21 Kekiling	517	1.073	1.110	2.183	96,67
22 Gandri	289	546	519	1.065	105,20
Jumlah	9.495	19.649	19.018	38.667	103,32

Sumber : UPT BPP dan KB Kecamatan Penengahan

Tabel 3.3 Kepadatan Penduduk di Kecamatan Penengahan menurut Desa Tahun 2011

Desa / Kelurahan	Luas (Km <sup>2</sup> )	Penduduk (Jiwa)	Kepadatan Penduduk (Jiwa/Km <sup>2</sup> )
(1)	(2)	(3)	(4)
1 Tanjung Heran	5,20	1.496	287,69
2 Pisang	3,10	926	298,71
3 Sukabaru	6,00	2.910	485,00
4 Tetaan	4,48	1.744	389,29
5 Sukajaya	1,65	756	458,18
6 Penengahan	9,28	2.092	225,43
7 Gayam	3,20	1.862	581,88
8 Gedungharta	3,20	1.405	439,06
9 Way Kalam	4,30	1.200	279,07
10 Padan	4,46	2.247	503,81
11 Kampungbaru	1,52	826	543,42
12 Banjarmasin	6,20	2.171	350,16
13 Klaten	7,50	2.589	345,20
14 Pasuruan	4,60	3.940	856,52
15 Ruang Tengah	5,80	1.085	187,07
16 Kelau	3,25	1.277	392,92
17 Taman Baru	3,50	783	223,71
18 Kuripan	5,60	2.529	451,61
19 Rawi	4,85	2.198	453,20
20 Belambangan	2,20	1.383	628,64
21 Kekiling	5,25	2.183	415,81
22 Gandri	2,45	1.065	434,69
Jumlah	97,59	38.667	396,22

Sumber : UPT BPP dan KB Kecamatan Penengahan

Tabel 3.4 Pentahapan Keluarga Sejahtera di Kecamatan Penengahan menurut Desa Tahun 2011

Desa / Kelurahan	Keluarga Prasejahtera	Keluarga Sejahtera I	Keluarga Sejahtera II	Keluarga Sejahtera III
(1)	(2)	(3)	(4)	(5)
1 Tanjung Heran	199	55	58	70
2 Pisang	84	45	87	32
3 Sukabaru	327	54	366	43
4 Tetaan	253	146	38	12
5 Sukajaya	40	48	109	16
6 Penengahan	198	49	38	259
7 Gayam	408	84	11	2
8 Gedungharta	218	74	16	14
9 Way Kalam	136	80	52	33
10 Padan	390	95	44	8
11 Kampungbaru	152	45	20	14
12 Banjarmasin	277	169	74	43
13 Klaten	226	155	118	228
14 Pasuruan	236	135	337	376
15 Ruang Tengah	159	56	77	19
16 Kelau	230	57	21	26
17 Taman Baru	88	44	62	12
18 Kuripan	304	246	72	38
19 Rawi	215	202	121	16
20 Belambangan	297	42	22	12
21 Kekiling	245	206	83	22
22 Gandri	77	46	94	87
Jumlah	4.759	2.133	1.920	1.382

Sumber : UPT BPP dan KB Kecamatan Penengahan



Tabel 3.5 Banyaknya Pasangan Usia Subur (PUS) di Kecamatan Penengahan menurut Desa dan Kelompok Umur Tahun 2011

Desa / Kelurahan	Jumlah PUS			Jumlah
	< 20 thn	20-29 thn	30-49 thn	
(1)	(2)	(3)	(4)	(5)
1 Tanjung Heran	-	96	190	286
2 Pisang	-	79	129	208
3 Sukabaru	17	211	373	601
4 Tetaan	-	121	230	351
5 Sukajaya	-	69	97	166
6 Penengahan	1	132	274	407
7 Gayam	2	107	256	365
8 Gedungharta	3	70	195	268
9 Way Kalam	-	108	151	259
10 Padan	9	202	211	422
11 Kampungbaru	-	75	84	159
12 Banjarmasin	-	118	275	393
13 Klaten	1	122	424	547
14 Pasuruan	4	209	648	861
15 Ruang Tengah	3	55	158	216
16 Kelau	-	104	157	261
17 Taman Baru	4	43	113	160
18 Kuripan	-	190	259	449
19 Rawi	5	127	227	359
20 Belambangan	-	82	135	217
21 Kekiling	10	190	242	442
22 Gandri	-	103	110	213
Jumlah	59	2.613	4.938	7.610

Sumber : UPT BPP dan KB Kecamatan Penengahan

Tabel 3.6 Jumlah Kepala Keluarga di Kecamatan Penengahan menurut Desa dan Tingkat Pendidikan Tahun 2011

Desa / Kelurahan	Jumlah Kepala Keluarga			Jumlah
	Tidak Tamat SD	Tamat SD / SLTP	Tamat SLTA ke atas	
(1)	(2)	(3)	(4)	(5)
1 Tanjung Heran	188	155	39	382
2 Pisang	57	136	55	248
3 Sukabaru	195	491	104	790
4 Tetaan	81	298	70	449
5 Sukajaya	27	152	34	213
6 Penengahan	130	344	70	544
7 Gayam	31	399	75	505
8 Gedungharta	68	182	72	322
9 Way Kalam	77	191	33	301
10 Padan	131	366	40	537
11 Kampungbaru	27	166	38	231
12 Banjarmasin	326	171	66	563
13 Klaten	153	370	204	727
14 Pasuruan	150	365	569	1084
15 Ruang Tengah	102	140	63	305
16 Kelau	46	260	28	334
17 Taman Baru	28	105	73	206
18 Kuripan	88	362	210	660
19 Rawi	226	248	80	554
20 Belambangan	33	288	52	373
21 Kekiling	20	381	155	556
22 Gandri	43	214	47	304
Jumlah	2227	5784	2177	10188

Sumber : UPT BPP dan KB Kecamatan Penengahan

Tabel 3.7 Pencapaian Akseptor KB di Kecamatan Penengahan menurut Desa dan Alat Kontrasepsi Tahun 2011

Desa	Alat Kontrasepsi							Jumlah
	IUD	Pil	Kon- dom	Suntik	MOP	MOW	Im- plant	
(1)	(2)	(3)	(4)	(5)	(6)	(7)	(8)	(9)
1 Tanjung Heran	-	93	-	78	-	-	14	185
2 Pisang	-	71	-	68	-	-	7	146
3 Sukabaru	4	174	-	178	2	2	48	408
4 Tetaan	2	102	-	117	1	2	7	231
5 Sukajaya	-	45	-	72	-	-	3	120
6 Penengahan	6	128	-	132	-	2	48	316
7 Gayam	1	38	-	210	-	1	5	255
8 Gedungharta	-	34	-	141	-	-	12	187
9 Way Kalam	-	105	-	66	1	5	-	177
10 Padan	3	76	-	111	2	3	92	287
11 Kampungbaru	1	71	-	26	-	1	3	102
12 Banjarmasin	3	96	-	103	-	1	72	275
13 Klaten	-	164	-	157	-	3	61	385
14 Pasuruan	8	257	2	249	4	12	45	577
15 Ruang Tengah	2	25	-	78	-	-	47	152
16 Kelau	1	96	-	54	-	6	16	173
17 Taman Baru	2	30	6	51	-	3	19	111
18 Kuripan	-	141	-	140	-	2	29	312
19 Rawi	5	91	4	87	2	4	56	249
20 Belambangan	-	90	-	46	1	5	-	142
21 Kekiling	4	209	-	86	-	3	6	308
22 Gandri	2	51	-	28	2	3	74	160
Jumlah	44	2.187	12	2.278	15	58	664	5.258

Sumber : UPT BPP dan KB Kecamatan Penengahan

Tabel 3.8 Jumlah Penduduk Kecamatan Penengahan menurut Agama dirinci per Desa Tahun 2011

Desa	Islam	Kristen	Katolik	Hindu & Budha	Jumlah
(1)	(2)	(3)	(4)	(5)	(6)
1 Tanjung Heran	1.424	-	-	-	1.424
2 Pisang	1.040	-	-	-	1.040
3 Sukabaru	2.300	-	-	-	2.300
4 Tetaan	1.334	-	-	-	1.334
5 Sukajaya	841	-	-	-	841
6 Penengahan	2.008	-	-	-	2.008
7 Gayam	1.612	-	-	-	1.612
8 Gedungharta	1.270	-	-	-	1.270
9 Way Kalam	1.073	-	-	-	1.073
10 Padan	1.737	-	-	-	1.737
11 Kampungbaru	695	-	-	-	695
12 Banjarmasin	1.681	-	-	-	1.681
13 Klaten	2.651	89	54	-	2.794
14 Pasuruan	3.831	227	183	35	4.276
15 Ruang Tengah	1.283	-	-	-	1.283
16 Kelau	1.161	-	-	-	1.161
17 Taman Baru	1.023	-	-	-	1.023
18 Kuripan	2.631	-	-	-	2.631
19 Rawi	3.647	-	-	-	3.647
20 Belambangan	1.227	-	-	-	1.227
21 Kekiling	2.409	-	-	-	2.409
22 Gandri	1.249	-	-	-	1.249
<b>Jumlah</b>	<b>38.127</b>	<b>316</b>	<b>237</b>	<b>35</b>	<b>38.715</b>

Sumber : Kantor Urusan Agama Kecamatan Penengahan

**SOSIAL**



<http://lampung.go.id> [tanjab.go.id](http://tanjab.go.id) [tanjab.bps.go.id](http://tanjab.bps.go.id)

Tabel 4.1 Banyaknya Sekolah Negeri di Kecamatan Penengahan menurut Desa dan Tingkatannya Tahun 2011

	Desa	T K	SD/MI	SLTP/Mts	SLTA/MA
	(1)	(2)	(4)	(6)	(8)
1	Tanjung Heran	-	1	1	-
2	Pisang	-	1	-	-
3	Sukabaru	-	3	-	-
4	Tetaan	-	1	-	-
5	Sukajaya	-	-	-	-
6	Penengahan	-	1	-	-
7	Gayam	-	1	-	-
8	Gedungharta	-	1	-	-
9	Way Kalam	-	1	-	-
10	Padan	-	2	-	-
11	Kampungbaru	-	1	-	-
12	Banjarmasin	-	1	-	-
13	Klaten	-	3	-	1
14	Pasuruan	-	3	1	-
15	Ruang Tengah	-	1	-	-
16	Kelau	-	-	-	-
17	Taman Baru	-	1	-	-
18	Kuripan	-	3	-	-
19	Rawi	-	2	-	-
20	Belambangan	-	1	-	-
21	Kekiling	-	1	-	-
22	Gandri	-	1	-	-
	Jumlah	-	30	2	1

Sumber : Pendataan Potensi Desa 2012

Tabel 4.2 Banyaknya Sekolah Swasta di Kecamatan Penengahan menurut Desa dan Tingkatannya Tahun 2011

	Desa	TK	SD/MI	SLTP/Mts	SLTA/MA
	(1)	(3)	(5)	(7)	(9)
1	Tanjung Heran	-	1	-	-
2	Pisang	-	-	1	-
3	Sukabaru	-	-	-	-
4	Tetaan	-	-	-	-
5	Sukajaya	-	-	-	-
6	Penengahan	-	-	-	-
7	Gayam	-	1	-	-
8	Gedungharta	-	-	-	-
9	Way Kalam	1	1	1	-
10	Padan	-	2	-	-
11	Kampungbaru	1	1	1	-
12	Banjarmasin	-	-	-	-
13	Klaten	1	-	-	-
14	Pasuruan	3	-	2	1
15	Ruang Tengah	-	-	-	-
16	Kelau	-	-	-	-
17	Taman Baru	-	-	-	-
18	Kuripan	1	-	-	-
19	Rawi	-	1	1	1
20	Belambangan	1	1	1	1
21	Kekiling	-	-	-	-
22	Gandri	-	-	-	-
	Jumlah	8	8	7	3

Sumber : Pendataan Potensi Desa 2012

Tabel 4.3 Banyaknya Sarana Kesehatan di Kecamatan Penengahan menurut Desa Tahun 2011

Desa	Sarana Kesehatan			
	Puskesmas Induk	Puskesmas Pembantu	Poskesdes	Posyandu
(1)	(2)	(3)		(4)
1 Tanjung Heran	-	-	1	1
2 Pisang	-	-	1	1
3 Sukabaru	-	-	-	2
4 Tetaan	-	-	-	1
5 Sukajaya	-	-	1	1
6 Penengahan	-	-	-	1
7 Gayam	-	1	-	1
8 Gedungharta	-	-	-	1
9 Way Kalam	-	-	-	1
10 Padan	-	-	-	2
11 Kampungbaru	-	-	-	1
12 Banjarmasin	-	-	1	1
13 Klaten	-	-	1	3
14 Pasuruan	1	-	-	5
15 Ruang Tengah	-	-	-	3
16 Kelau	-	-	-	2
17 Taman Baru	-	-	1	1
18 Kuripan	-	-	1	3
19 Rawi	-	-	-	3
20 Belambangan	-	-	-	2
21 Kekiling	-	1	-	2
22 Gandri	-	1	-	1
Jumlah	1	3	7	39

Sumber : Hasil Pendataan Potensi Desa 2012



Tabel 4.4 Jumlah Tenaga Kesehatan di Kecamatan Penengahan menurut Desa Tahun 2011

Desa	Tenaga Kesehatan		
	Dokter	Bidan	Dukun Bayi
(1)	(2)	(3)	(4)
1 Tanjung Heran	-	1	3
2 Pisang	-	1	1
3 Sukabaru	-	2	2
4 Tetaan	-	1	2
5 Sukajaya	-	-	-
6 Penengahan	-	1	4
7 Gayam	-	1	2
8 Gedungharta	-	1	3
9 Way Kalam	-	1	4
10 Padan	-	1	2
11 Kampungbaru	-	1	2
12 Banjarmasin	-	1	5
13 Klaten	-	1	1
14 Pasuruan	2	4	-
15 Ruang Tengah	-	1	-
16 Kelau	-	1	1
17 Taman Baru	-	1	1
18 Kuripan	-	1	2
19 Rawi	-	2	1
20 Belambangan	1	1	4
21 Kekiling	-	2	1
22 Gandri	-	1	1
Jumlah	3	27	42

Sumber : Hasil Pendataan Potensi Desa 2012

Tabel 4.5 Banyaknya Tempat Ibadah di Kecamatan Penengahan menurut Desa Tahun 2011

Desa	Masjid	Musholla/ Langgar	Gereja		Pura	Vihara/ Klenteng
			Kristen	Katolik		
(1)	(2)	(3)	(4)	(5)	(6)	(7)
1 Tanjung Heran	2	2	-	-	-	-
2 Pisang	1	1	-	-	-	-
3 Sukabaru	3	2	-	-	-	-
4 Tetaan	1	2	-	-	-	-
5 Sukajaya	1	-	-	-	-	-
6 Penengahan	3	1	-	-	-	-
7 Gayam	1	2	-	-	-	-
8 Gedungharta	1	2	-	-	-	-
9 Way Kalam	2	1	-	-	-	-
10 Padan	3	6	-	-	-	-
11 Kampungbaru	1	1	-	-	-	-
12 Banjarmasin	2	-	-	-	-	-
13 Klaten	5	4	-	-	-	-
14 Pasuruan	4	2	2	-	-	-
15 Ruang Tengah	4	-	-	-	-	-
16 Kelau	1	-	-	-	-	-
17 Taman Baru	1	-	-	-	-	-
18 Kuripan	3	-	-	-	-	-
19 Rawi	3	-	-	-	-	-
20 Belambangan	2	-	-	-	-	-
21 Kekiling	2	3	-	-	-	-
22 Gandri	2	2	-	-	-	-
Jumlah	48	31	2	-	-	-

Sumber : Kantor Urusan Agama Kecamatan Penengahan

Tabel 4.6 Banyaknya Nikah, Cerai, Talak dan Rujuk di Kecamatan Penengahan menurut Desa Tahun 2011

Desa / Kelurahan	Nikah	Cerai*)	Talak*)	Rujuk*)
(1)	(2)	(3)	(4)	(5)
1 Tanjung Heran	18	-	-	-
2 Pisang	9	-	-	-
3 Sukabaru	47	-	-	-
4 Tetaan	18	-	-	-
5 Sukajaya	10	-	-	-
6 Penengahan	20	-	-	-
7 Gayam	20	-	-	-
8 Gedungharta	22	-	-	-
9 Way Kalam	13	-	-	-
10 Padan	29	-	-	-
11 Kampungbaru	12	-	-	-
12 Banjarmasin	21	-	-	-
13 Klaten	28	-	-	-
14 Pasuruan	40	-	-	-
15 Ruang Tengah	13	-	-	-
16 Kelau	19	-	-	-
17 Taman Baru	16	-	-	-
18 Kuripan	18	-	-	-
19 Rawi	26	-	-	-
20 Belambangan	26	-	-	-
21 Kekiling	22	-	-	-
22 Gandri	19	-	-	-
Jumlah	466	-	-	-

Sumber : Kantor Urusan Agama Kecamatan Penengahan

Keterangan : \*) Data tidak tersedia

Tabel 4.7 Penerimaan Zakat Fitrah di Kecamatan Penengahan menurut Desa Tahun 2011

Desa	Penerimaan Zakat Fitrah			
	Muzzaki		Beras (kg)	Uang (Rp)
	Kepala Keluarga	Jumlah Jiwa		
(1)	(2)	(3)	(4)	(5)
1 Tanjung Heran	61	124	310	372.000
2 Pisang	150	300	200	5.500
3 Sukabaru	90	200	250	600.000
4 Tetaan	100	216	500	360.000
5 Sukajaya	105	235	5.875	-
6 Penengahan	70	215	125	990.000
7 Gayam	102	271	130	1.113.400
8 Gedungharta	82	143	3.575	558.000
9 Way Kalam	185	185	4.625	-
10 Padan	200	800	250	4.000.000
11 Kampungbaru	70	160	400	-
12 Banjarmasin	134	255	300	810.000
13 Klaten	165	813	1.670	-
14 Pasuruan	497	1.902	2.362	5.742.000
15 Ruang Tengah	63	126	202	278.000
16 Kelau	80	250	625	248.000
17 Taman Baru	129	436	605	1.157.000
18 Kuripan	217	1.038	306	2.160.000
19 Rawi	225	891	250	13.200.000
20 Belambangan	238	795	504	5.110.500
21 Kekiling	430	862	855	3.120.000
22 Gandri	85	130	2.013	-
Jumlah	3.478	10.347	25.932	39.824.400

Sumber : Kantor Urusan Agama Kecamatan Penengahan

Tabel 4. 8 Penyaluran Zakat Fitrah di Kecamatan Penengahan menurut Desa Tahun 2011

	Desa	Penyaluran Zakat Fitrah	
		Beras (kg)	Uang (Rp)
	(1)	(2)	(3)
1	Tanjung Heran	310	372.000
2	Pisang	200	5.500
3	Sukabaru	250	600.000
4	Tetaan	500	360.000
5	Sukajaya	5.875	-
6	Penengahan	125	990.000
7	Gayam	130	1.113.400
8	Gedungharta	3.575	558.000
9	Way Kalam	4.625	-
10	Padan	250	4.000.000
11	Kampungbaru	400	-
12	Banjarmasin	300	810.000
13	Klaten	1.670	-
14	Pasuruan	2.362	5.742.000
15	Ruang Tengah	202	278.000
16	Kelau	625	248.000
17	Taman Baru	605	1.157.000
18	Kuripan	306	2.160.000
19	Rawi	250	13.200.000
20	Belambangan	504	5.110.500
21	Kekiling	855	3.120.000
22	Gandri	2.013	-
	Jumlah	25.932	39.824.400

Sumber : Kantor Urusan Agama Kecamatan Penengahan

Tabel 4.9 Keberadaan Sarana/Lapangan Olahraga di Kecamatan Penengahan menurut Desa Tahun 2011

Desa	Sepak Bola	Bulu Tangkis	Bola Volley
(1)	(2)	(3)	(4)
1 Tanjung Heran	√	–	√
2 Pisang	√	√	√
3 Sukabaru	√	√	√
4 Tetaan	–	–	–
5 Sukajaya	–	–	–
6 Penengahan	–	–	√
7 Gayam	–	–	√
8 Gedungharta	√	–	√
9 Way Kalam	–	–	√
10 Padan	√	√	√
11 Kampungbaru	–	–	√
12 Banjarmasin	√	–	√
13 Klaten	√	–	√
14 Pasuruan	√	√	√
15 Ruang Tengah	√	–	√
16 Kelau	√	√	√
17 Taman Baru	√	–	√
18 Kuripan	√	–	√
19 Rawi	√	√	√
20 Belambangan	–	√	√
21 Kekiling	–	√	√
22 Gandri	√	–	√

Sumber : Hasil Pendataan Potensi Desa 2012

**PERTANIAN**

**5**

Tabel 5.1 Luas Lahan Sawah di Kecamatan Penengahan menurut Desa dan Jenisnya Tahun 2011

Desa	Lahan Sawah (Ha)			Jumlah
	Berpeng- airan	Tidak berpeng- airan	Sementara Tidak Diusahakan	
(1)	(2)	(3)	(4)	(5)
1 Tanjung Heran	82	35	-	117
2 Pisang	17	8	-	25
3 Sukabaru	70	66	-	136
4 Tetaan	94	58	-	152
5 Sukajaya	26	-	-	26
6 Penengahan	80	-	-	80
7 Gayam	40	4	-	44
8 Gedungharta	20	6	-	26
9 Way Kalam	4	-	-	4
10 Padan	20	-	-	20
11 Kampungbaru	4	-	-	4
12 Banjarmasin	50	-	-	50
13 Klaten	46	173	-	219
14 Pasuruan	108	20	-	128
15 Ruang Tengah	85	25	-	110
16 Kelau	65	10	-	75
17 Taman Baru	35	35	-	70
18 Kuripan	90	10	-	100
19 Rawi	25	78	-	103
20 Belambangan	14	7	-	21
21 Kekiling	110	40	-	150
22 Gandri	-	-	-	-
Jumlah	975	575	-	1.660

Sumber : UPTD Pertanian dan TPH Kecamatan Penengahan



Tabel 5.2 Luas Lahan Bukan Sawah di Kecamatan Penengahan menurut Desa dan Jenisnya Tahun 2011

Desa	Lahan Bukan Sawah (Ha)							Jumlah
	Ladang/tegal/tebat/kolam	Perkebunan	Hutan Rakyat	Pemukiman	Industri	Pekantoran/Pertokoan	Lainnya	
(1)	(2)	(3)	(4)	(5)	(6)	(7)	(8)	(9)
1 Tanjung Heran	421	-	-	18	-	-	-	439
2 Pisang	325	-	-	10	-	-	-	335
3 Sukabaru	537	-	-	12	-	-	-	549
4 Tetaan	812	-	-	18	-	-	-	830
5 Sukajaya	99	-	-	8	-	-	-	107
6 Penengahan	517	-	-	30	-	-	-	547
7 Gayam	486	-	-	20	-	-	-	506
8 Gedungharta	252	-	-	12	-	-	-	264
9 Way Kalam	325	-	-	50	-	-	-	375
10 Padan	339	-	-	40	-	-	-	379
11 Kampungbaru	103	-	-	7	-	-	-	110
12 Banjarmasin	274	-	-	25	-	-	-	299
13 Klaten	805	-	-	210	-	-	-	1.015
14 Pasuruan	124	-	-	100	-	-	-	224
15 Ruang Tengah	464	-	-	30	-	-	-	494
16 Kelau	311	-	-	15	-	-	-	326
17 Taman Baru	254	-	-	10	-	-	-	264
18 Kuripan	232	-	-	35	-	-	-	267
19 Rawi	402	-	-	35	-	-	-	437
20 Belambangan	95	-	-	8	-	-	-	103
21 Kekiling	404	-	-	45	-	-	-	449
22 Gandri	535	-	-	70	-	-	-	605
Jumlah	8.116	-	-	808	-	-	-	8.924

Sumber : Kantor Kecamatan Penengahan

Tabel 5.3 Luas Panen & Produksi Tanaman Pangan di Kecamatan Penengahan Tahun 2011

Jenis Tanaman	Luas Panen (Ha)	Produksi (ton)
(1)	(2)	(4)
1 Padi Sawah	4.388	23.137
2 Padi Ladang	540	1.730
3 Jagung	23.139	111.837
4 Kedelai	-	-
5 Kacang Tanah	30	38
6 Kacang Hijau	18	16
7 Ubi Kayu	57	1.175
8 Ubi Jalar	12	118

Sumber : BPS Kab. Lampung Selatan

Tabel 5.4 Luas Panen & Produksi Tanaman Hortikultura di Kecamatan Penengahan Tahun 2011

Jenis Tanaman	Luas Panen (Ha)*	Produksi (Ton)
(1)	(2)	(3)
<b>I. Sayuran</b>		
1. Kacang Panjang	27	4.578
2. Cabe Besar	53	7.651
3. Tomat	27	4.000
4. Terung	5	2.100
5. Ketimun	19	2.401
6. Kangkung	58	10.626
7. Lainnya	121	20.632
<b>II. Buah-buahan</b>		
1. Durian	-	939
2. Mangga	-	2.870
3. Nangka	-	395
4. Pepaya	-	800
5. Pisang	-	14.020
6. Duku	-	450
7. Lainnya	-	1.905

Sumber : BPS Kab. Lampung Selatan

Keterangan : \* Data tidak tersedia untuk buah-buahan

Tabel 5.5 Luas Areal & Produksi Tanaman Perkebunan di Kecamatan Penengahan Tahun 2011

Jenis Tanaman	Luas Areal (Ha)	Produksi (ton)
(1)	(2)	(4)
1 Kopi	-	-
2 Kelapa Dalam	2.342	18.385
3 Kelapa Hybrida	-	-
4 Kelapa Sawit	123	359
5 Karet	106	-
6 Kakao	1.015	985
7 Lainnya	103	40

Sumber : Dinas Perkebunan Kab. Lampung Selatan

Tabel 5.6 Populasi Ternak & Unggas menurut jenisnya di Kecamatan Penengahan Tahun 2011

Jenis Ternak	Jumlah
(1)	(2)
1 Sapi	270
2 Sapi Perah	-
3 Kerbau	763
4 Kuda	4
5 Kambing	11.395
6 Domba	42
7 Babi	-
8 Ayam Buras	80.660
9 Ayam Ras Petelur	162.996
10 Ayam Ras Pedaging	262.815
11 Itik	626
Jumlah	519.571

Dinas Peternakan Kab. Lampung Selatan

Tabel 5.7 Produksi Komoditi Perikanan di Kecamatan Penengahan Tahun 2011

Jenis Ikan	Produksi (Ton)
(1)	(2)
1 Mas	10,00
2 Nila	5,00
3 Gurame	9,00
4 Tawes	1,20
5 Patin	11,00
6 Lele	12,00
7 Tambakan	-
8 Bawal Air Tawar	-
9 Bandeng	-
Jumlah	48,20

Dinas Kelautan & Perikanan Kab. Lampung Selatan

**INDUSTRI  
&  
PERDAGANGAN**



Tabel 6.1 Banyaknya Pasar, Toko, Rumah Makan dan Hotel di Kecamatan Penengahan menurut Desa Tahun 2011

Desa	Jenis Sarana			
	Pasar	Toko/ Warung/ Kios	Restoran/ Ruman makan	Hotel/ Penginapan
(1)	(2)	(3)	(4)	(5)
1 Tanjung Heran	-	20	-	-
2 Pisang	-	11	-	-
3 Sukabaru	-	27	-	-
4 Tetaan	-	10	1	-
5 Sukajaya	-	8	1	-
6 Penengahan	-	10	2	-
7 Gayam	1	20	3	-
8 Gedungharta	-	18	-	-
9 Way Kalam	-	20	1	-
10 Padan	-	18	-	-
11 Kampungbaru	-	6	-	-
12 Banjarmasin	-	8	-	-
13 Klaten	-	43	1	-
14 Pasuruan	1	26	10	-
15 Ruang Tengah	-	15	-	-
16 Kelau	-	9	-	-
17 Taman Baru	-	7	1	-
18 Kuripan	-	16	-	-
19 Rawi	-	30	-	-
20 Belambangan	1	50	-	-
21 Kekiling	-	19	9	1
22 Gandri	-	-	-	-
Jumlah	3	391	29	1

Sumber : Kantor Kecamatan Penengahan



Tabel 6.2 Banyaknya Industri Kecil dan Kerajinan Rumah Tangga di Kecamatan Penengahan menurut Desa Tahun 2011

Desa	Jenis Industri/Kerajinan Rakyat					Makanan
	Kerajinan Kulit	Kerajinan Kayu	Kerajinan Logam	Anyaman/ Keramik	Kr. Kain/ Tenun	
(1)	(2)	(3)	(4)	(5)	(6)	(7)
1 Tanjung Heran	-	9	-	2	-	15
2 Pisang	-	9	-	7	5	10
3 Sukabaru	-	1	-	2	3	58
4 Tetaan	-	-	-	-	-	-
5 Sukajaya	-	-	1	-	-	-
6 Penengahan	-	6	-	2	-	6
7 Gayam	-	2	-	-	-	6
8 Gedungharta	-	-	-	-	-	-
9 Way Kalam	-	1	-	1	-	7
10 Padan	-	2	-	-	10	3
11 Kampungbaru	-	2	-	2	-	-
12 Banjarmasin	-	6	1	4	8	2
13 Klaten	-	3	-	-	-	2
14 Pasuruan	-	6	-	-	-	4
15 Ruang Tengah	-	1	-	1	-	-
16 Kelau	-	2	-	-	-	5
17 Taman Baru	-	5	2	1	1	6
18 Kuripan	-	4	3	5	3	9
19 Rawi	-	1	-	-	-	3
20 Belambangan	-	1	1	-	-	4
21 Kekiling	-	1	1	-	-	4
22 Gandri	-	1	1	-	-	4
Jumlah	0	63	8	27	30	148

Sumber : Kantor Kecamatan Penengahan

Tabel 6.3 Banyaknya Industri Kecil di Kecamatan Penengahan menurut Desa Tahun 2011

Desa	Jenis Industri Kecil				
	Peng-gilingan	Tobong Bata	Tobong Genteng	Tahu	Tempe
(1)	(2)	(3)	(4)	(5)	(6)
1 Tanjung Heran	1	-	-	-	1
2 Pisang	2	-	-	-	-
3 Sukabaru	1	27	2	1	1
4 Tetaan	1	-	-	-	-
5 Sukajaya	-	-	-	-	-
6 Penengahan	-	-	-	-	-
7 Gayam	-	-	-	-	1
8 Gedungharta	-	-	-	-	-
9 Way Kalam	-	-	-	-	-
10 Padan	-	-	-	-	-
11 Kampungbaru	-	-	-	-	-
12 Banjarmasin	-	-	-	-	-
13 Klaten	14	-	-	-	1
14 Pasuruan	4	-	-	2	-
15 Ruang Tengah	1	-	-	-	-
16 Kelau	-	-	-	-	-
17 Taman Baru	-	1	-	-	-
18 Kuripan	2	4	-	-	-
19 Rawi	-	-	-	-	1
20 Belambangan	-	9	-	-	2
21 Kekiling	-	13	-	6	11
22 Gandri	3	-	-	-	-
Jumlah	29	54	2	9	18

Sumber : Kantor Kecamatan Penengahan

Tabel 6.4 Keberadaan Tempat Usaha Penambangan/Penggalian di Kecamatan Penengahan menurut Desa Tahun 2011

Desa	Jenis Bahan Tambang/galian			
	Batu/koral	Pasir	Kapur	Lainnya
(1)	(2)	(3)	(4)	(5)
1 Tanjung Heran	-	-	-	-
2 Pisang	√	-	-	-
3 Sukabaru	√	-	-	-
4 Tetaan	-	-	-	-
5 Sukajaya	-	-	-	-
6 Penengahan	-	-	-	-
7 Gayam	√	-	-	-
8 Gedungharta	√	-	-	-
9 Way Kalam	-	-	-	-
10 Padan	-	-	-	-
11 Kampungbaru	-	-	-	-
12 Banjarmasin	-	-	-	-
13 Klaten	-	-	-	-
14 Pasuruan	-	-	-	-
15 Ruang Tengah	-	√	-	-
16 Kelau	-	-	-	-
17 Taman Baru	-	-	-	-
18 Kuripan	-	-	-	-
19 Rawi	-	-	-	-
20 Belambangan	-	-	-	-
21 Kekiling	-	-	-	-
22 Gandri	-	-	-	-

Sumber : Kantor Kecamatan Penengahan

Tabel 6.5 Banyaknya Bank dan Koperasi di Kecamatan Penengahan menurut Desa Tahun 2011

Desa	Bank Umum	BPR	KUD	Koperasi Non KUD
(1)	(2)	(3)	(4)	(5)
1 Tanjung Heran	-	-	-	-
2 Pisang	-	-	-	-
3 Sukabaru	-	-	-	-
4 Tetaan	-	-	-	-
5 Sukajaya	-	-	-	-
6 Penengahan	-	-	-	-
7 Gayam	-	-	-	-
8 Gedungharta	-	-	-	1
9 Way Kalam	-	-	-	-
10 Padan	-	-	-	-
11 Kampungbaru	-	-	-	-
12 Banjarmasin	-	-	-	-
13 Klaten	-	-	-	-
14 Pasuruan	1	-	-	3
15 Ruang Tengah	-	-	-	-
16 Kelau	-	-	-	-
17 Taman Baru	-	-	-	-
18 Kuripan	-	-	-	-
19 Rawi	-	-	-	-
20 Belambangan	-	-	-	-
21 Kekiling	-	-	-	1
22 Gandri	-	-	-	-
Jumlah	1	-	-	5

Sumber : Kantor Kecamatan Penengahan

Tabel 6.6 Banyaknya Pelanggan Listrik PLN dan non PLN di Kecamatan Penengahan menurut Desa Tahun 2011

Desa	PLN	Non PLN
(1)	(2)	(3)
1 Tanjung Heran	316	-
2 Pisang	195	-
3 Sukabaru	676	-
4 Tetaan	315	-
5 Sukajaya	160	-
6 Penengahan	214	-
7 Gayam	457	-
8 Gedungharta	307	-
9 Way Kalam	192	-
10 Padan	247	-
11 Kampungbaru	207	-
12 Banjarmasin	524	-
13 Klaten	557	-
14 Pasuruan	1.027	-
15 Ruang Tengah	135	-
16 Kelau	230	-
17 Taman Baru	265	-
18 Kuripan	435	-
19 Rawi	407	-
20 Belambangan	217	-
21 Kekiling	523	-
22 Gandri	175	-
Jumlah	7.781	-

Sumber : Kantor Kecamatan Penengahan

# PERHUBUNGAN



Tabel 7.1 Panjang Jalan Desa di Kecamatan Penengahan menurut Desa dan Klasifikasi Jalan Tahun 2011

Desa	Klasifikasi Jalan		
	Aspal	Batu	Tanah
(1)	(2)	(3)	(4)
1 Tanjung Heran	2,0	-	6,3
2 Pisang	1,0	-	3,0
3 Sukabaru	3,1	1,6	3,0
4 Tetaan	2,5	1,0	3,0
5 Sukajaya	2,0	-	-
6 Penengahan	1,5	2,5	6,0
7 Gayam	2,0	1,5	2,0
8 Gedungharta	1,0	2,0	1,0
9 Way Kalam	4,0	-	-
10 Padan	1,5	1,0	-
11 Kampungbaru	0,5	0,5	0,5
12 Banjarmasin	1,5	4,0	0,5
13 Klaten	6,4	3,0	5,0
14 Pasuruan	9,5	5,4	4,0
15 Ruang Tengah	0,5	1,0	3,0
16 Kelau	0,5	-	0,5
17 Taman Baru	0,5	2,0	1,5
18 Kuripan	3,1	1,1	3,0
19 Rawi	1,0	-	5,0
20 Belambangan	0,4	-	1,0
21 Kekiling	3,2	2,0	1,0
22 Gandri	2,5	3,0	3,5
Jumlah	50,2	31,6	52,8

Sumber : Cabang Dinas PU Kecamatan Penengahan

Tabel 7.2 Jenis Angkutan Umum yang Digunakan Penduduk Kecamatan Penengahan menurut Desa Tahun 2011

Desa	Jenis Angkutan			
	Becak	Pedati/ Dokar/ Gerobak	Ojek Sepeda Motor	Kendaraan Roda 4
(1)	(2)	(3)	(4)	(5)
1 Tanjung Heran	-	-	√	-
2 Pisang	-	-	√	-
3 Sukabaru	-	-	√	√
4 Tetaan	-	-	√	√
5 Sukajaya	-	-	√	√
6 Penengahan	-	-	√	√
7 Gayam	-	-	√	√
8 Gedungharta	-	-	√	-
9 Way Kalam	-	-	√	-
10 Padan	-	-	√	-
11 Kampungbaru	-	-	√	√
12 Banjarmasin	-	-	√	√
13 Klaten	-	-	√	-
14 Pasuruan	-	-	√	√
15 Ruang Tengah	-	-	√	√
16 Kelau	-	-	√	√
17 Taman Baru	-	-	√	√
18 Kuripan	-	-	√	√
19 Rawi	-	-	√	√
20 Belambangan	-	-	√	√
21 Kekiling	-	-	√	√
22 Gandri	-	-	√	-

Sumber : Kantor Kecamatan Penengahan



# **KEUANGAN & HARGA**



Tabel 8.1 Target dan Realisasi Penerimaan Pajak Bumi dan Bangunan (PBB) di Kecamatan Penengahan menurut Desa Tahun 2011

Desa	Target	Realisasi	Persentase
(1)	(2)	(3)	(4)
1 Tanjung Heran	5.491.141	2.497.322	45,48
2 Pisang	3.064.161	2.000.000	65,27
3 Sukabaru	6.776.068	4.000.000	59,03
4 Tetaan	8.952.183	2.166.521	24,20
5 Sukajaya	2.328.091	2.328.091	100,00
6 Penengahan	3.203.354	3.203.354	100,00
7 Gayam	5.214.513	5.214.513	100,00
8 Gedungharta	3.866.607	1.800.021	46,55
9 Way Kalam	4.715.047	4.715.047	100,00
10 Padan	3.277.428	3.277.428	100,00
11 Kampungbaru	4.221.914	2.800.000	66,32
12 Banjarmasin	5.133.430	4.000.000	77,92
13 Klaten	7.392.830	3.501.617	47,37
14 Pasuruan	20.824.827	15.590.903	74,87
15 Ruang Tengah	3.973.657	1.926.671	48,49
16 Kelau	4.440.048	3.999.671	90,08
17 Taman Baru	3.650.783	2.237.061	61,28
18 Kuriipan	10.709.474	5.800.000	54,16
19 Rawi	8.109.672	5.101.694	62,91
20 Belambangan	2.169.846	2.169.846	100,00
21 Kekiling	9.994.842	7.448.264	74,52
22 Gandri	3.795.853	3.795.853	100,00
Jumlah	131.305.769	89.573.877	68,22

Sumber : Kantor Kecamatan Penengahan

Tabel 8.2 Rata-rata Harga Kebutuhan Pokok di Kecamatan Penengahan menurut Jenisnya Tahun 2011

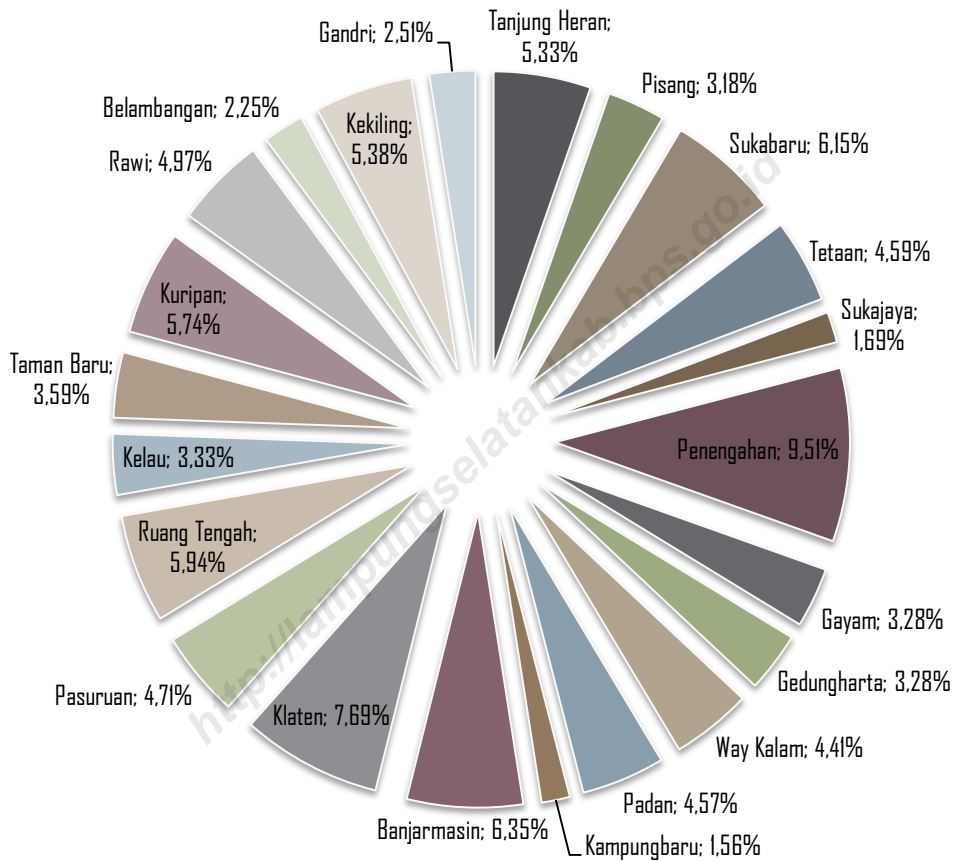
Jenis Barang	Satuan	Rata-rata Harga
(1)	(2)	(3)
1. Beras	Kg	6 000
2. Ikan Asin	Kg	15 000
3. Garam	Kg	3 000
4. Gula Pasir	Kg	12 000
5. Minyak Gorang	Kg	12 000
6. Minyak Tanah	Liter	12 000
7. Sabun Cuci	Batang	2 500
8. Tepung Terigu	Kg	10 000
9. Kain Tetoron	Meter	15 000

Catatan : Data Diolah

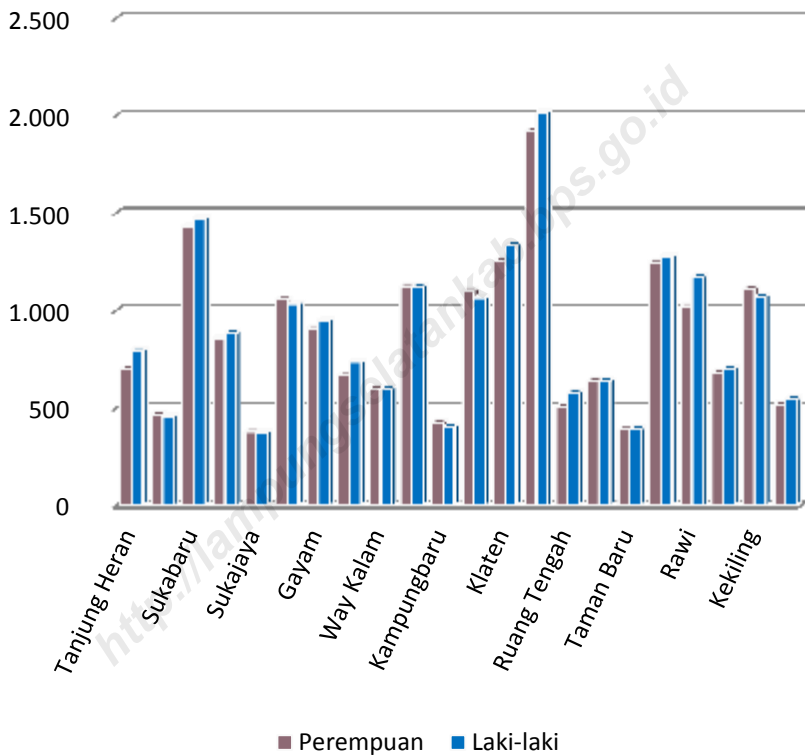
# GAMBAR / GRAFIK

<http://lampungselatanka.com>

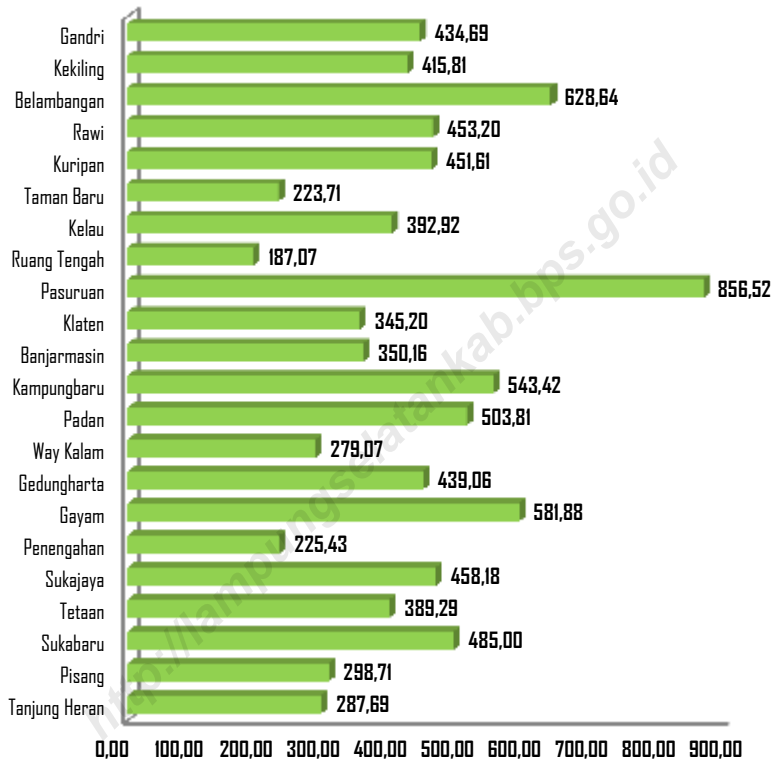
Gambar 1 Perbandingan Luas Desa di Kecamatan Penengahan Tahun 2011 (persen)



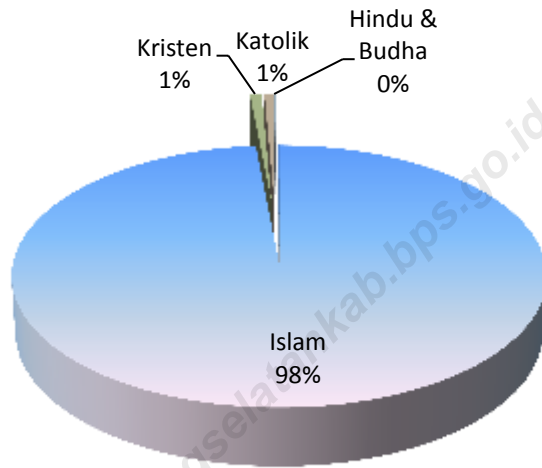
Gambar 2 Penduduk Kecamatan Penengahan menurut Desa dan Jenis Kelamin Tahun 2011



Gambar 3 Kepadatan Penduduk di Kecamatan Penengahan Tahun 2011

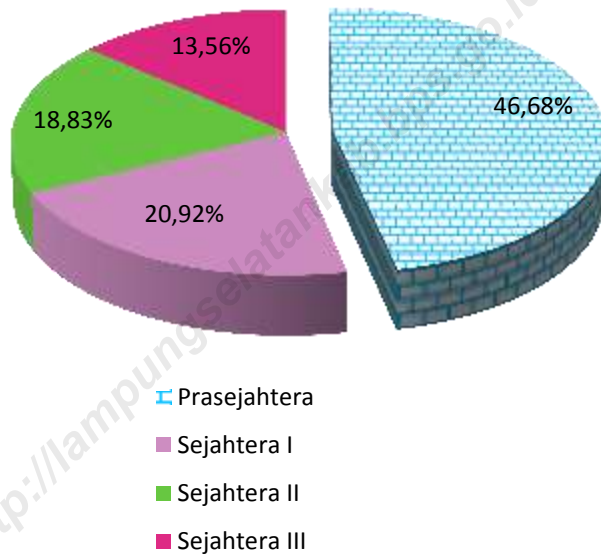


Gambar 4 Penduduk Kecamatan Penengahan menurut Agama Tahun 2011 (persen)

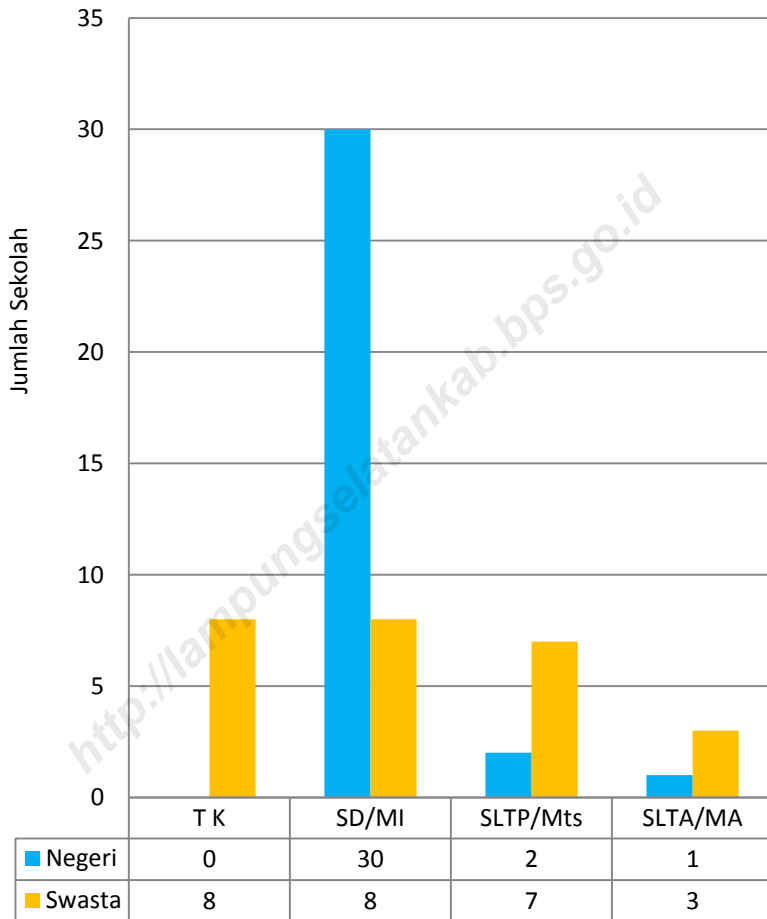




Gambar 5 Pentahapan Keluarga Sejahtera di Kecamatan Penengahan Tahun 2011



Gambar 6 Banyaknya Sekolah Negeri dan Swasta menurut Tingkatannya di Kecamatan Penengahan Tahun 2011





# DATA

Mencerdaskan Bangsa

<http://lampung.lampung.go.id>