

**KECAMATAN SUBAH
DALAM ANGKA
2021**

ISBN : 978-623-7979-24-1
Nomor Publikasi: 33250.2116
Katalog: 1102001.3325090

Ukuran Buku: A5 (14,8 cm x 21 cm)
Jumlah Halaman: xvi + 116 halaman

Naskah:
Badan Pusat Statistik Kabupaten Batang

Gambar Kover oleh:
Badan Pusat Statistik Kabupaten Batang

Ilustrasi Kover:
Kantor Puskesmas Subah

Diterbitkan oleh:
© BPS Kabupaten Batang

Dicetak oleh:
CV. Pradana Utama

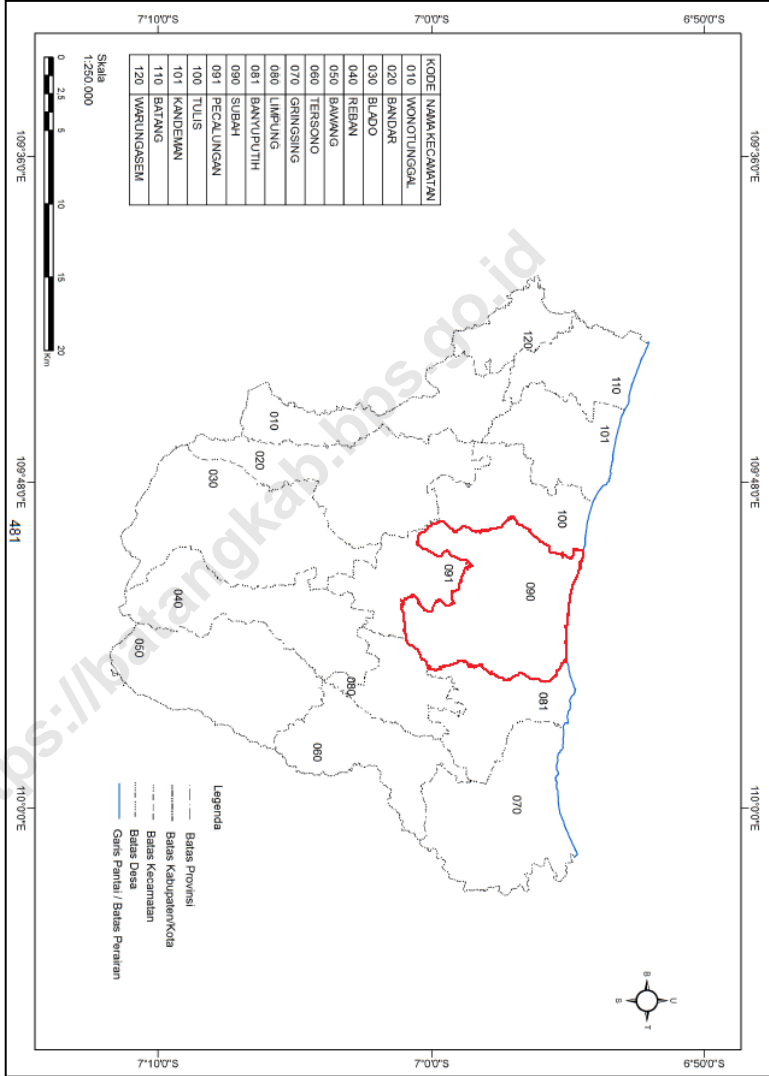
Dilarang mengumumkan, mendistribusikan, mengomunikasikan, dan/atau menggandakan sebagian atau seluruh isi buku ini untuk tujuan komersial tanpa izin tertulis dari Badan Pusat Statistik.

TIM PENYUSUN

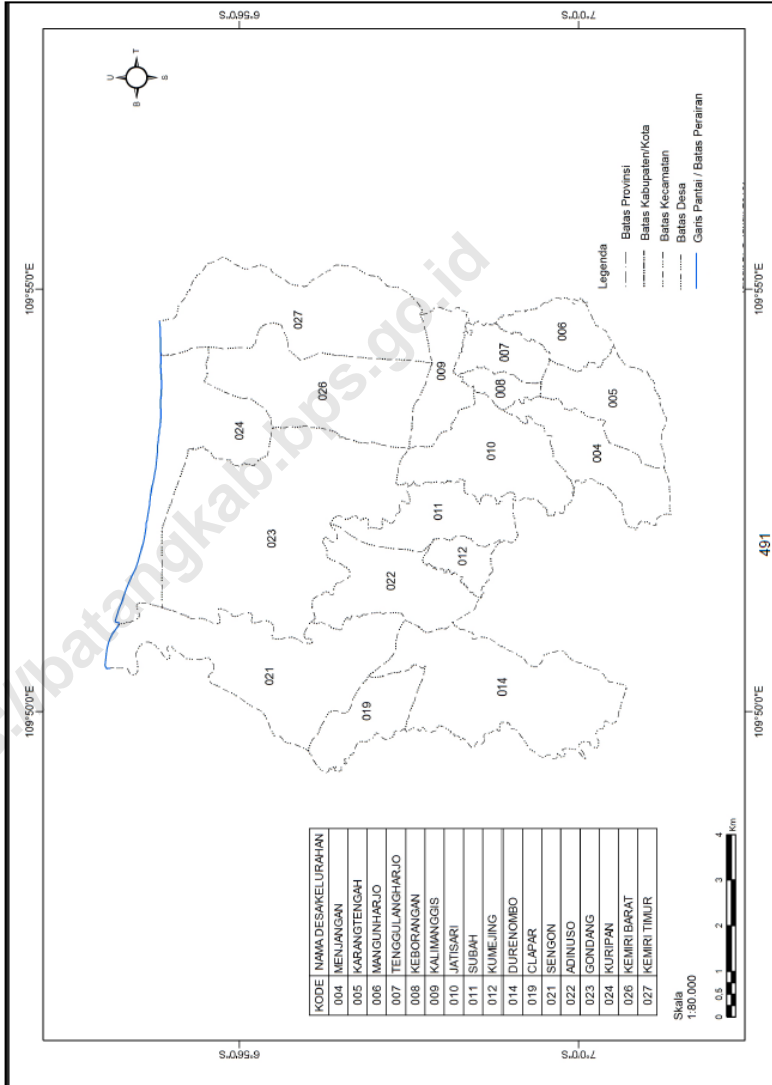
Pengarah : Drs. Eddy Prawoto
Penanggungjawab : Iqbal, S.ST
Editor : Iqbal, S.ST
Anis Yuliasuti, S.ST
Penyusun : Tri Handoko
Pengumpul data : Anis Yuliasuti, S.ST
Tri Handoko
Pengolah data : Iqbal, S.ST
Tri Handoko
Pembuat kover : Anis Yuliasuti, S.ST

<https://batangkab.go.id>

PETA WILAYAH KABUPATEN BATANG



PETA WILAYAH KECAMATAN SUBAH





**SAMBUTAN
KEPALA BPS KABUPATEN BATANG**

Assalamu' alaikum wr. wb

Puji syukur kita panjatkan kepada Allah Yang Maha Esa yang telah melimpahkan rahmat-Nya kepada kita semua, sehingga penyusunan publikasi "Kecamatan Subah Dalam Angka 2021" dapat diselesaikan secara tepat waktu.

Publikasi ini utamanya berisi data potensi daerah di wilayah Kecamatan Subah dari berbagai sektor yang dapat digunakan untuk menyusun perencanaan dan mengevaluasi pembangunan yang telah dilaksanakan.

Kami ucapkan terima kasih dan penghargaan yang setinggi-tingginya kepada Koordinator Statistik Kecamatan Subah dan semua pihak yang telah turut serta membantu dalam proses penyusunan publikasi, semoga bermanfaat.

Wassalamu' alaikum wr. wb.

Batang, September 2021
Kepala Badan Pusat Statistik
Kabupaten Batang

EDDY PRAWOTO

KATA PENGANTAR

Assalamu' alaikum wr. wb

"Kecamatan Subah Dalam Angka 2021" merupakan publikasi tahunan sebagai kelanjutan publikasi sebelumnya yang menyajikan data statistik secara series. Publikasi ini memuat gambaran mengenai keadaan geografis, pemerintahan, penduduk, sosial dan ekonomi Kecamatan Subah pada tahun 2020.

Penghargaan dan ucapan terima kasih yang sebesar-besarnya kami sampaikan kepada berbagai pihak baik instansi pemerintah maupun swasta atas bantuan dan dukungan dalam penyusunan publikasi ini.

Semoga publikasi ini bermanfaat bagi pengguna data dan kami harapkan kritik serta saran yang bersifat membangun untuk penyempurnaan publikasi berikutnya.

Wassalamu' alaikum wr. wb.

Subah, September 2021
Koordinator Statistik Kecamatan
Subah



TRI HANDOKO

DAFTAR ISI

	Halaman
Peta Wilayah Kabupaten Batang	iii
Peta Wilayah Kecamatan Subah	iv
Sambutan Kepala BPS Kabupaten Batang	v
Kata Pengantar	vi
Daftar Isi	vii
Daftar Tabel	viii
Daftar Gambar	xii
Penjelasan Umum	xiii

DAFTAR TABEL

	Halaman
BAB I. KEADAAN GEOGRAFI	
1.1. Letak Geografis Kecamatan Subah	4
1.2. Jarak dari Ibukota Kecamatan Subah ke Kantor Desa	5
1.3. Letak Titik Koordinat Kantor Desa dan Kantor Kecamatan di Kecamatan Subah Luas Wilayah Menurut Jenis Tanah	6
1.4. Batas Wilayah Desa di Kecamatan Subah	7
1.5. Luas Wilayah Menurut Jenis Tanah di Kecamatan Subah, 2020	8
1.6. Banyaknya Hari Hujan dan Curah Hujan di Stasiun Pengukur Kecamatan Subah (STA 134) Menurut Bulan, 2020	9
BAB II. PEMERINTAHAN	
2.1. Klasifikasi Desa Menurut Status Pemerintahan di Kecamatan Subah, 2020	14
2.2. Jumlah Dusun, RW dan RT Di Kecamatan Subah, 2020	15
2.3. Jumlah Perangkat Desa Menurut Jenisnya di Kecamatan Subah, 2020	16
2.4. Jumlah Pemilih dan Pengguna Hak Pilih Pemilu Kepala Daerah Kabupaten Batang 2017 di Kecamatan Subah	18
2.5. Hasil Perolehan Suara Pemilu Kepala Daerah Kabupaten Batang 2017 di Kecamatan Subah	19
2.6. Jumlah Pemilih dan Pengguna Hak Pilih Pemilu Kepala Daerah Provinsi Jawa Tengah 2018 di Kecamatan Subah	20
2.7. Hasil Perolehan Suara Pemilu Kepala Daerah Provinsi Jawa Tengah 2018 di Kecamatan Subah	21
2.8. Jumlah Tempat Pemungutan Suara (TPS) dan Pemilih pada Pemilu 2019 Menurut Desa di Kecamatan Subah	22
2.9. Rekapitulasi Hasil Penghitungan Perolehan Suara Calon Anggota Dewan Perwakilan Daerah (DPD) pada Pemilu 2019 Menurut Desa di Kecamatan Subah	23
2.10. Rekapitulasi Hasil Penghitungan Perolehan Suara Calon Anggota Dewan Perwakilan Rakyat (DPR) pada Pemilu 2019 Menurut Desa di Kecamatan Subah	27
2.11. Rekapitulasi Hasil Penghitungan Perolehan Suara Calon Anggota Dewan Perwakilan Rakyat Daerah (DPRD) Provinsi pada Pemilu 2019 Menurut Desa di Kecamatan Subah	30
2.12. Rekapitulasi Hasil Penghitungan Perolehan Suara Calon Anggota Dewan Perwakilan Rakyat Daerah (DPRD) Kabupaten pada Pemilu 2019 Menurut Desa di Kecamatan Subah	33
2.13. Rekapitulasi Hasil Penghitungan Perolehan Suara Pasangan Calon Presiden dan Wakil Presiden pada Pemilu 2019 Menurut Desa di Kecamatan Subah	36

BAB III. PENDUDUK DAN KETENAGAKERJAAN

3.1.	Jumlah Penduduk Menurut Jenis Kelamin dan Kelompok Umur di Kecamatan Subah, 2020	40
3.2.	Jumlah Penduduk Per Jenis Kelamin, Persentase dan Rasio Jenis Kelamin Menurut Desa di Kecamatan Subah, 2020	41
3.3.	Jumlah Penduduk, Luas Wilayah dan Kepadatan Penduduk Menurut Desa di Kecamatan Subah, 2020	42
3.4.	Jumlah Penduduk Per Kelompok Umur dan Rasio Angka Ketergantungan Menurut Desa di Kecamatan Subah, 2020	43

BAB IV. SOSIAL

4.1.	Jumlah Sekolah, Guru dan Murid Raudhatul Athfal Menurut Desa di Kecamatan Subah Tahun Pelajaran 2020/2021	49
4.2.	Jumlah Sekolah, Guru dan Murid Madrasah Ibtidaiyah Menurut Desa di Kecamatan Subah Tahun Pelajaran 2020/2021	50
4.3.	Jumlah Sekolah, Guru dan Murid Madrasah Tsanawiyah Menurut Desa di Kecamatan Subah Tahun Pelajaran 2020/2021	51
4.4.	Jumlah Sekolah, Guru dan Murid Madrasah Aliyah Menurut Desa di Kecamatan Subah Tahun Pelajaran 2020/2021	52
4.5.	Jumlah Sekolah, Guru dan Murid Taman Kanak-Kanak Menurut Desa di Kecamatan Subah Tahun Pelajaran 2020/2021	53
4.6.	Jumlah Sekolah, Guru dan Murid Sekolah Dasar Menurut Desa di Kecamatan Subah Tahun Pelajaran 2020/2021	54
4.7.	Jumlah Sekolah, Guru dan Murid Sekolah Menengah Pertama Menurut Desa di Kecamatan Subah Tahun Pelajaran 2020/2021	55
4.8.	Jumlah Sekolah, Guru dan Murid Sekolah Menengah Atas Menurut Desa di Kecamatan Subah Tahun Pelajaran 2020/2021	56
4.9.	Jumlah Sekolah, Guru dan Murid Sekolah Menengah Kejuruan Menurut Desa di Kecamatan Subah Tahun Pelajaran 2020/2021	57
4.10.	Jumlah Tempat Ibadah Menurut Desa di Kecamatan Subah, 2020	58
4.11.	Banyaknya Nikah Menurut Bulan di Kecamatan Subah, 2018-2020	59
4.12.	Banyaknya Nikah Menurut Desa di Kecamatan Subah, 2020	60
4.13.	Banyaknya Jemaah Haji Menurut Desa di Kecamatan Subah, 2020	61
4.14.	Banyaknya Sarana Kesehatan Menurut Jenis Sarana Kesehatan dan Desa di Kecamatan Subah, 2020	62
4.15.	Banyaknya Warga Penderita Gizi Buruk Menurut Desa di Kecamatan Subah, 2017-2019	63
4.16.	Jumlah Tenaga Medis dan Non Medis Menurut Jenis Kelamin di Puskesmas Subah, 2020	64
4.17.	Jumlah Pengunjung Puskesmas Menurut Jenis Kelamin dan Kunjungan di Kecamatan Subah, 2020	65
4.18.	Jumlah Kasus Covid-19 Menurut Kelompok Umur dan Jenis Kelamin di Kecamatan Subah, 2020	66
4.19.	Jumlah Peserta Keluarga Berencana Baru yang Dilayani Menurut Metode Kontrasepsi dan Kecamatan di Kabupaten Batang, 2020	67
4.20.	Jumlah Peserta Keluarga Berencana Aktif Menurut Metode Kontrasepsi dan Desa di Kecamatan Subah, 2020	68

4.21.	Jumlah Bantuan Sosial Berdasarkan Data Terpadu Kesejahteraan Sosial Menurut Desa di Kecamatan Subah, 2020	70
4.22.	Banyaknya Keluarga Pengguna Listrik Menurut Jenis dan Desa di Kecamatan Subah, 2020	71
4.23.	Nama Desa Menurut Jenis Bahan Bakar untuk Memasak yang Digunakan oleh Sebagian Besar Keluarga di Kecamatan Subah, 2020.....	72
4.24.	Nama Desa Menurut Jenis Sumber Air Minum Sebagian Besar Keluarga di Kecamatan Subah, 2020	73
4.25.	Nama Desa Menurut Penggunaan Fasilitas Tempat Buang Air Besar Sebagian Besar Keluarga di Kecamatan Subah, 2020	74
4.26.	Banyaknya Kejadian Bencana Alam Menurut Jenis Bencana Alam dan Desa di Kecamatan Subah, 2020	75
4.27.	Ketersediaan Lapangan Olahraga Menurut Jenis Olahraga dan Desa di Kecamatan Subah, 2020	76

BAB V. PERTANIAN

5.1.	Laporan Luas Tanaman Padi Menurut Bulan di Kecamatan Subah, 2020	83
5.2.	Laporan Luas Tanaman Palawija Jagung Menurut Bulan di Kecamatan Subah, 2020	84
5.3.	Laporan Luas Tanaman Palawija Kacang Tanah Menurut Bulan di Kecamatan Subah, 2020	85
5.4.	Laporan Luas Tanaman Palawija Ubikayu/Singkong Menurut Bulan di Kecamatan Subah, 2020	86
5.5.	Laporan Luas Tanaman Palawija Ubi Jalar/Ketela Rambat Menurut Bulan di Kecamatan Subah, 2020.....	87
5.6.	Jumlah Ternak Besar dan Kecil Menurut Kecamatan di Kabupaten Batang, 2020	88
5.7.	Jumlah Unggas Menurut Kecamatan di Kabupaten Batang, 2020	89
5.8.	Banyaknya Embung Desa Menurut Desa di Kecamatan Subah, 2018-2020	90

BAB VI. KEUANGAN DAN TRANSPORTASI

6.1.	Banyaknya Sarana/Prasarana Ekonomi Menurut Jenis Sarana/Prasarana dan Desa di Kecamatan Subah, 2020	95
6.2.	Banyaknya Sarana Lembaga Keuangan yang Beroperasi Menurut Jenis Lembaga dan Desa di Kecamatan Subah, 2020.....	97
6.3.	Banyaknya Koperasi yang Masih Aktif Menurut Jenis Koperasi dan Desa di Kecamatan Subah, 2020	98
6.4.	Realisasi Dana Desa, Alokasi Dana Desa, Bagi Hasil Pajak dan Retribusi Daerah di Kecamatan Subah, 2020 (Rupiah).....	99
6.5.	Realisasi Pelaksanaan Anggaran Pendapatan Desa di Kecamatan Subah, 2020 (Rupiah)	100
6.6.	Realisasi Pelaksanaan Anggaran Belanja Desa di Kecamatan Subah, 2020 (Rupiah).....	101

6.7.	Realisasi Pelaksanaan Pembiayaan Desa di Kecamatan Subah, 2020 (Rupiah)	103
6.8.	Pokok Ketetapan dan Realisasi Pokok Ketetapan Pajak Bumi Bangunan (PBB) P2 di Kecamatan Subah, 2020.....	104
6.9.	Jalan Kabupaten Menurut Ruas di Kecamatan Subah, 2020.....	105
6.10.	Jumlah Kecelakaan Lalu Lintas Menurut Bulan di Wilayah Polsek Subah, 2020.....	106
6.11.	Banyaknya Laporan Gangguan Keamanan Ketertiban Masyarakat (Kamtibmas) Menurut Bulan di Polsek Subah, 2020.....	107
6.12.	Jumlah Pelanggan, Volume Air yang Disalurkan dan Nilai Air Minum yang terjual pada Pelanggan PUDAM Sendang Kamulyan Batang di Kecamatan Subah, 2020.....	108
6.13.	Jumlah Menara Telekomunikasi Menurut Desa di Kecamatan Subah, 2018-2020.....	109
6.14.	Sarana Transportasi Antar Desa Menurut Desa di Kecamatan Subah, 2020.....	110
6.15.	Kondisi Jalan Darat Antar Desa Menurut Desa di Kecamatan Subah, 2020.....	111
6.16.	Keberadaan Kantor Pos/Pos Pembantu/Rumah Pos dan Perusahaan/ Agen Jasa Ekspedisi Swasta Menurut Desa di Kecamatan Subah, 2020.....	112
 BAB VII. PERBANDINGAN ANTAR KECAMATAN		
7.1.	Perbandingan Luas Wilayah Antar Kecamatan di Kabupaten Batang, 2020.....	115
7.2.	Perbandingan Jumlah Penduduk Antar Kecamatan dan Rasio Jenis Kelamin di Kabupaten Batang, 2020	116

DAFTAR GAMBAR

	Halaman
1. Persentase Penggunaan Lahan di Kecamatan Subah, 2020	3
2. Jumlah Dusun, RW dan RT di Kecamatan Subah, 2020	13
3. Piramida Penduduk Kecamatan Subah, 2020.....	39
4. Jumlah Sekolah TK/RA, SD/MI, SMP/MTs, SMA/SMK/MA di Kecamatan Subah, Tahun Pelajaran 2020/2021.....	48
5. Luas Panen Tanaman Padi dan Palawija di Kecamatan Subah, 2020	82
6. Persentase Realisasi Pelaksanaan Anggaran Belanja Desa di Kecamatan Subah, 2020	94

PENJELASAN UMUM

Tanda-tanda, satuan-satuan, dan lain-lainnya yang digunakan dalam publikasi ini adalah sebagai berikut:

1. TANDA-TANDA

Data tidak tersedia	:	...
Tidak ada atau nol	:	—
Data dapat diabaikan	:	0
Tanda decimal	:	,
Data tidak dapat ditampilkan	:	NA
Angka perkiraan	:	e
Angka sementara	:	x
Angka sangat sementara	:	xx
Angka diperbaiki	:	r

2. SATUAN

barel	:	158,99 liter = 1/6,2898 m ³
hektar (ha)	:	10 000 m ²
kilometer (km)	:	1 000 meter (m)
knot	:	1,8523 km/jam
kuintal	:	100 kg
KWh	:	1 000 Watt hour
MWh	:	1 000 KWh
liter (untuk beras)	:	0,80 kg
ons	:	100 gram
ton	:	1 000 kg

Satuan lain: mdpl (meter diatas permukaan laut), buah, dus, butir, helai/lembar, kaleng, batang, pulsa, ton kilometer (ton-km), jam, menit, persen (%).

Perbedaan angka di belakang koma disebabkan oleh pembulatan angka.

BAB 1

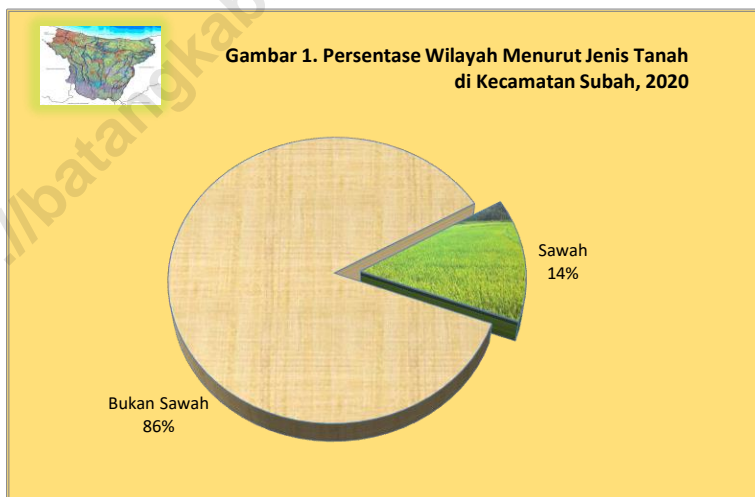
KEADAAN GEOGRAFI

Kecamatan Dalam Angka 2021

KEADAAN GEOGRAFI

Kecamatan Subah berbatasan langsung dengan Laut Jawa, Kecamatan Tulis, Kecamatan Banyuputih, dan Kecamatan Pecalungan. Jarak dari ibukota Kecamatan Subah dengan lokasi Kantor Camat berada di Desa Subah ke ibukota Kabupaten Batang sekitar 21,0 km dan lokasi kantor desa terjauh yaitu Desa Kemiri Barat dan Desa Kemiri Timur dengan jarak sekitar 7,80 km. Sedangkan ibukota kabupaten/kota lain terdekat yaitu Kota Pekalongan dengan jarak sekitar 30,0 km. Wilayah Kecamatan Subah berbatasan dengan laut dan ketinggian rata-rata wilayah adalah 23 mdpl.

Luas wilayah Kecamatan Subah mencapai 8.352,17 ha dengan desa terluas yaitu Desa Gondang 1.671,0 ha dan desa terkecil yaitu Desa Keborangan 65 ha. Berdasarkan laporan desa pada tahun 2020, total luas tanah sawah di kecamatan ini mencapai 1.168,68 ha dengan desa yang memiliki luas tanah sawah terbesar ada di Desa Kuripan yaitu mencapai 127,0 ha.



Tabel 1.1. Letak Geografis Kecamatan Subah

1. Batas Wilayah Kecamatan Subah

Utara	:	Laut Jawa
Timur	:	Kecamatan Banyuputih
Selatan	:	Kecamatan Pecalungan
Barat	:	Kecamatan Tulis

2. Jarak Wilayah Kecamatan Subah

Barat ke Timur	:	\pm 18,00 Km
Utara ke Selatan	:	\pm 25,00 Km

3. Jarak Ibukota Kecamatan Subah ke Ibukota Kabupaten Sekitarnya

Dari Subah ke Batang	:	\pm 21,00 Km
Dari Subah ke Kendal	:	\pm 39,00 Km
Dari Subah ke Kota Pekalongan	:	\pm 30,00 Km
Dari Subah ke Kab Pekalongan	:	\pm 45,00 Km
Dari Subah ke Kota Semarang	:	\pm 71,00 Km

4. Jarak Ibukota Kecamatan Subah ke Ibukota Kecamatan Sekitarnya

Dari Subah ke Pecalungan	:	\pm 8,30 Km
Dari Subah ke Limpung	:	\pm 10,00 Km
Dari Subah ke Banyuputih	:	\pm 8,40 Km
Dari Subah ke Tulis	:	\pm 11,00 Km

5. Ketinggian Rata-rata Kecamatan Subah : \pm 23 Meter
Di atas Permukaan Laut

Sumber : Kantor Kecamatan

Tabel 1.2. Jarak dari Ibukota Kecamatan Subah ke Kantor Desa

Desa	Alamat (Dusun)	Jarak (km)
(1)	(2)	(3)
1. Menjangan	Dusun Menjangan	4,90
2. Karangtengah	Dusun Krajan	5,80
3. Mangunharjo	Dusun Gandok	5,70
4. Tenggulangharjo	Dusun Krajan 1	3,80
5. Keborangan	Dusun Keborangan	3,10
6. Kalimanggis	Dusun Krajan	2,90
7. Jatisari	Dusun Jatisari	0,60
8. Subah	Dusun Tarup	0,50
9. Kumejing	Dusun Kumejing	2,40
10. Durenombo	Dusun Durenombo	6,40
11. Clapar	Dusun Pesalakan	7,10
12. Sengon	Dusun Krajan	5,20
13. Adinuso	Dusun Lengkong	4,50
14. Gondang	Dusun Gunungpring	5,20
15. Kuripan	Dusun Kuripan	6,30
16. Kemiri Barat	Dusun Kemiri	7,80
17. Kemiri Timur	Dusun Sumurwatu	7,80

Sumber : BPS, Pendataan Potensi Desa

Tabel 1.3. Letak Titik Koordinat Kantor Desa dan Kantor Kecamatan di Kecamatan Subah

Desa	Garis Lintang dan Bujur	
	Lintang Selatan	Bujur Timur
(1)	(2)	(3)
1. Menjangan	6,59380	109,53320
2. Karangtengah	6,59560	109,53460
3. Mangunharjo	6,59280	109,54340
4. Tengulangharjo	6,58590	109,54130
5. Keborongan	6,58430	109,53120
6. Kalimanggis	6,97270	109,89330
7. Jatisari	6,58230	109,52490
8. Subah	6,97810	109,88480
9. Kumejing	6,97750	109,86380
10. Durenombo	6,98690	109,84550
11. Clapar	6,96000	109,84360
12. Sengon	6,95330	109,84110
13. Adinuso	6,96720	109,85770
14. Gondang	6,57110	109,53020
15. Kuripan	6,55410	109,53260
16. Kemiri Barat	6,94800	109,91110
17. Kemiri Timur	6,94350	109,92510
Kecamatan Subah	6,97000	109,87330

Sumber : BPS, Pendataan Potensi Desa

Tabel 1.4. Batas Wilayah Desa di Kecamatan Subah

Desa	Utara	Selatan	Barat	Timur
(1)	(2)	(3)	(4)	(5)
1. Menjangan	Jatisari	Pecalungan ¹	Jatisari	Karangtengah
2. Karangtengah	Tenggulangharjo	Tenggulangharjo	Menjangan	Mangunharjo
3. Mangunharjo	Tenggulangharjo	Karangtengah	Tenggulangharjo	Banyuputih
4. Tenggulangharjo	Kalimanggis	Karangtengah	Keborangan	Mangunharjo
5. Keborangan	Kalimanggis	Karangtengah	Jatisari	Tenggulangharjo
6. Kalimanggis	Kemiri Barat	Jatisari	Jatisari	Banyuputih
7. Jatisari	Kalimanggis	Menjangan	Subah ¹	Jatisari
8. Subah	Gondang	Pecalungan ¹	Kumejing	Jatisari
9. Kumejing	Subah	Pecalungan ¹	Adinuso	Subah ¹
10. Durenombo	Sengon	Pecalungan ¹	Tulis ¹	Pecalungan ¹
11. Clapar	Sengon	Tulis ¹	Tulis ¹	Sengon
12. Sengon	Laut Jawa	Tulis ¹	Clapar	Adinuso
13. Adinuso	Gondang	Pecalungan ¹	Sengon	Kumejing
14. Gondang	Kuripan	Subah ¹	Adinuso	Kemiri Barat
15. Kuripan	Laut Jawa	Gondang	Sengon	Kemiri Timur
16. Kemiri Barat	Kemiri Timur	Kalimanggis	Gondang	Kemiri Timur
17. Kemiri Timur	Laut Jawa	Kalimanggis	Kemiri Barat	Banyuputih

Sumber : BPS, Pendataan Potensi Desa

Tabel 1.5. Luas Wilayah Menurut Jenis Tanah di Kecamatan Subah, 2020

Desa	Jenis Tanah (Ha)		
	Tanah Sawah	Tanah Kering	Jumlah
(1)	(2)	(3)	(4)
1. Menjangan	96,33	384,47	480,79
2. Karangtengah	121,27	178,40	299,67
3. Mangunharjo	119,00	61,40	180,40
4. Tenggulangharjo	110,98	62,91	173,89
5. Keborangan	44,25	21,21	65,46
6. Kalimanggis	57,23	334,86	392,09
7. Jatisari	75,50	332,03	407,53
8. Subah	77,48	199,64	277,12
9. Kumejing	51,20	108,28	159,48
10. Durenombo	73,28	575,54	648,82
11. Clapar	62,70	166,69	229,39
12. Sengon	3,90	783,62	787,52
13. Adinuso	92,57	482,42	574,98
14. Gondang	44,20	1 626,91	1 671,11
15. Kuripan	127,00	313,70	440,70
16. Kemiri Barat	11,80	1 035,50	1 047,30
17. Kemiri Timur	-	515,92	515,92
Jumlah	1 168,68	7 183,49	8 352,17

Sumber : Laporan Desa

Tabel 1.6. Banyaknya Hari Hujan dan Curah Hujan di Stasiun Pengukur Kecamatan Subah (STA 134) Menurut Bulan, 2018-2020

Bulan	Jumlah Hari Hujan (hari)			Jumlah Curah Hujan (mm)		
	2018	2019	2020	2018	2019	2020
(1)	(2)	(3)	(4)	(5)	(6)	(7)
01 Januari	20	21	19	352	37	613
02 Februari	26	14	22	755	52	666
03 Maret	13	18	16	241	10	433
04 April	11	13	10	114	71	221
05 Mei	9	10	12	128	53	253
06 Juni	6	-	1	141	-	6
07 Juli	-	3	4	-	49	64
08 Agustus	2	-	4	8	-	152
09 September	-	-	9	-	-	60
10 Oktober	4	-	7	65	-	126
11 Nopember	11	6	13	103	45	427
12 Desember	16	10	25	154	55	508
Jumlah	118	95	142	2 061	1 572	3 529

Sumber : Dinas Pekerjaan Umum dan Penataan Ruang Kabupaten Batang

BAB 2



PEMERINTAHAN

Kecamatan Dalam Angka 2021

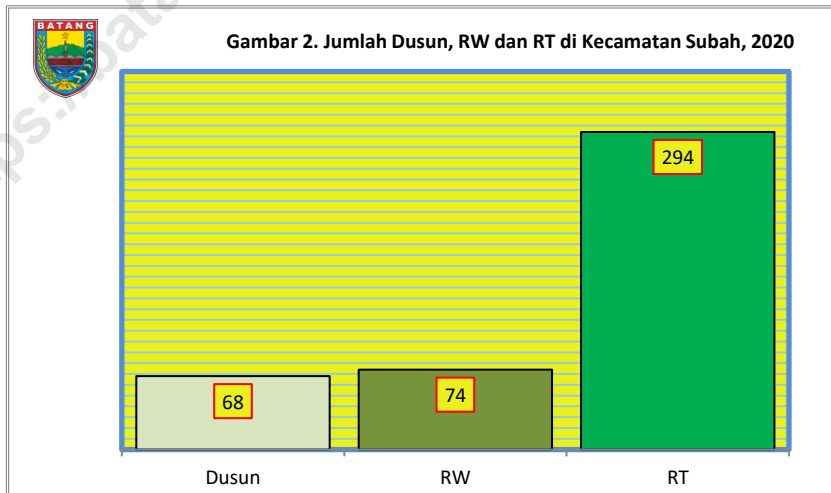
<https://batangkab.bps.go.id>

BAB II PEMERINTAHAN

Kecamatan Subah memiliki 17 desa yang terdiri dari 68 dusun, 72 RW dan 294 RT. Jumlah RT terbanyak dimiliki oleh Desa Subah yaitu sebanyak 37 RT, sedangkan yang paling sedikit di Desa Keborangan dan Desa Kumejing sebanyak 5 RT. Kantor Camat Subah terletak di Jalan Raya Subah no 1, Desa Subah dengan kode pos 51262.

Berdasarkan Peraturan Menteri Dalam Negeri Republik Indonesia Nomor 84 Tahun 2015 tentang Susunan Organisasi dan Tata Kerja Pemerintah Desa, maka perangkat desa terdiri dari kepala desa, sekretariat desa, pelaksana teknis dan pelaksana kewilayahan. Pada akhir tahun 2020, dari 17 desa yang ada di Kecamatan Subah, seluruhnya memiliki kepala desa definitif.

Pilkada Bupati Batang pada tahun 2017 di Kecamatan Subah, terdapat jumlah pemilih sebanyak 41.565 dengan jumlah pengguna hak pilih mencapai 31.702 dan suara sah 30.789 orang. Sedangkan Pilkada Gubernur Jawa Tengah pada tahun 2018, terdapat jumlah pemilih sebanyak 40.847 dengan jumlah pengguna hak pilih mencapai 27.485 dan suara sah 26.290 orang. Pelaksanaan Pemilu pada tahun 2019, terdapat jumlah TPS sebanyak 182 dan jumlah pemilih 42.062 orang.



Tabel 2.1. Klasifikasi Desa Menurut Status Pemerintahan di Kecamatan Subah, 2020

Desa	Desa	Kelurahan
(1)	(2)	(3)
1. Menjangan	1	-
2. Karangtengah	1	-
3. Mangunharjo	1	-
4. Tenggulangharjo	1	-
5. Keborangan	1	-
6. Kalimanggis	1	-
7. Jatisari	1	-
8. Subah	1	-
9. Kumejing	1	-
10. Durenombo	1	-
11. Clapar	1	-
12. Sengon	1	-
13. Adinuso	1	-
14. Gondang	1	-
15. Kuripan	1	-
16. Kemiri Barat	1	-
17. Kemiri Timur	1	-
Jumlah	17	-

Sumber : BPS, Pendataan Potensi Desa

Tabel 2.2. Jumlah Dusun, RW dan RT di Kecamatan Subah, 2020

Desa	Dusun	RW	RT
(1)	(2)	(3)	(4)
1. Menjangan	2	3	15
2. Karangtengah	5	9	24
3. Mangunharjo	5	4	18
4. Tenggulangharjo	5	5	12
5. Keborangan	3	2	5
6. Kalimanggis	4	4	8
7. Jatisari	2	3	16
8. Subah	6	8	37
9. Kumejing	2	2	5
10. Durenombo	3	3	12
11. Clapar	4	4	15
12. Sengon	6	6	33
13. Adinuso	5	5	19
14. Gondang	4	4	30
15. Kuripan	2	2	9
16. Kemiri Barat	5	5	15
17. Kemiri Timur	5	5	21
Jumlah	68	74	294

Sumber : BPS, Sensus Penduduk 2020

Tabel 2.3. Jumlah Perangkat Desa Menurut Jenisnya di Kecamatan Subah, 2020

Desa	Kepala Desa	Sekretariat Desa			
		Sekretaris Desa	Kaur TU dan Umum	Kaur Keuangan	Kaur Perencanaan
(1)	(2)	(3)	(4)	(5)	(6)
1. Menjangan	1	1	1	1	1
2. Karangtengah	1	1	1	1	1
3. Mangunharjo	1	1	1	1	1
4. Tenggelangharjo	1	1	1	1	1
5. Keborongan	1	1	1	1	1
6. Kalimanggis	1	1	1	1	1
7. Jatisari	1	1	1	1	1
8. Subah	1	1	1	1	1
9. Kumejing	1	1	1	1	1
10. Durenombo	1	1	1	1	1
11. Clapar	1	1	1	1	1
12. Sengon	1	1	1	1	1
13. Adinuso	1	1	1	1	1
14. Gondang	1	1	1	1	1
15. Kuripan	1	1	1	1	1
16. Kemiri Barat	1	1	1	1	1
17. Kemiri Timur	1	1	1	1	1
Jumlah	17	17	17	17	17

Tabel 2.3. Lanjutan

Desa	Pelaksana Teknis			Pelaksana Kewilayahan
	Kasi Pemerintahan	Kasi Kesejahteraan	Kasi Pelayanan	Kepala Dusun
(1)	(6)	(7)	(8)	(9)
1. Menjangan	1	1	1	2
2. Karangtengah	1	1	1	5
3. Mangunharjo	1	1	1	5
4. Tenggulangharjo	1	1	1	5
5. Keborangan	1	1	1	3
6. Kalimanggis	1	1	1	4
7. Jatisari	1	1	1	2
8. Subah	1	1	1	6
9. Kumejing	1	1	1	2
10. Durenombo	1	1	1	3
11. Clapar	1	1	1	4
12. Sengon	1	1	1	6
13. Adinuso	1	1	1	5
14. Gondang	1	1	1	4
15. Kuripan	1	1	1	2
16. Kemiri Barat	1	1	1	5
17. Kemiri Timur	1	1	1	5
Jumlah	17	17	17	68

Sumber : Laporan Desa

Tabel 2.4. Jumlah Pemilih dan Pengguna Hak Pilih Pemilu
Kepala Daerah Kabupaten Batang 2017 di Kecamatan Subah

Desa	Pemilih	Pengguna Hak Pilih		
		Suara Sah	Suara Tidak Sah	Jumlah
(1)	(2)	(3)	(4)	(5)
1 Adinuso	3 360	2 488	37	2 525
2 Clapar	1 607	1 273	20	1 293
3 Durenombo	1 926	1 393	27	1 420
4 Gondang	3 999	2 769	121	2 890
5 Jatisari	2 790	2 046	75	2 121
6 Kalimanggis	1 606	1 271	17	1 288
7 Karangtengah	2 381	1 776	46	1 822
8 Keboangan	795	578	31	609
9 Kemiri Barat	2 734	2 148	36	2 184
10 Kemiri Timur	3 053	2 152	159	2 311
11 Kumejing	704	538	7	545
12 Kuripan	1 844	1 207	15	1 222
13 Mangunharjo	1 658	1 131	25	1 156
14 Menjangan	1 459	1 149	30	1 179
15 Sengon	5 444	4 013	119	4 132
16 Subah	4 266	3 436	95	3 531
17 Tenggulangharjo	1 939	1 421	53	1 474
Jumlah	41 565	30 789	913	31 702

Sumber : KPU Kabupaten Batang

Tabel 2.5. Hasil Perolehan Suara Pemilu
Kepala Daerah Kabupaten Batang 2017 di Kecamatan Subah

Desa	Pasangan Calon				Jumlah
	I	II	III	IV	
(1)	(2)	(3)	(4)	(5)	(6)
1 Adinuso	1 442	813	211	22	2 488
2 Clapar	642	127	497	7	1 273
3 Durenombo	1 098	140	145	10	1 393
4 Gondang	1 879	464	390	36	2 769
5 Jatisari	1 169	287	552	38	2 046
6 Kalimanggis	444	440	381	6	1 271
7 Karangtengah	1 150	530	85	11	1 776
8 Keborangan	422	140	14	2	578
9 Kemiri Barat	831	152	1 145	20	2 148
10 Kemiri Timur	1 159	482	475	36	2 152
11 Kumejing	352	154	27	5	538
12 Kuripan	619	502	74	12	1 207
13 Mangunharjo	842	229	43	17	1 131
14 Menjangan	775	228	141	5	1 149
15 Sengon	1 622	1 102	1 261	28	4 013
16 Subah	1 370	291	1 755	20	3 436
17 Tenggulangharjo	955	243	197	26	1 421
Jumlah	16 771	6 324	7 393	301	30 789

Pasangan Calon Bupati/Wakil Bupati :

- I H. Wihaji, S.Ag, M.Pd. dan Suyono, S.IP, M.Si.
- II dr. Lafran Pancaputranto, Sp.OG (K) dan H. Nurhaji Slamet Urip
- III AS. Burhan, S.Ag dan Acara Ariani, S.Psi
- IV Akhmad Faizin, ST dan Erna Yuniwati

Sumber : KPU Kabupaten Batang

Tabel 2.6. Jumlah Pemilih dan Pengguna Hak Pilih Pemilu
Kepala Daerah Provinsi Jawa Tengah 2018 di Kecamatan Subah

Desa	Pemilih	Pengguna Hak Pilih		
		Suara Sah	Suara Tidak Sah	Jumlah
(1)	(2)	(3)	(4)	(5)
1 Adinuso	3 306	1 879	51	1 930
2 Clapar	1 619	1 058	43	1 101
3 Durenombo	1 896	1 218	51	1 269
4 Gondang	3 949	2 597	138	2 735
5 Jatisari	2 632	1 808	98	1 906
6 Kalimanggis	1 611	1 155	38	1 193
7 Karangtengah	2 311	1 551	70	1 621
8 Keborangan	809	531	26	557
9 Kemiri Barat	2 672	1 851	109	1 960
10 Kemiri Timur	3 014	2 152	114	2 266
11 Kumejing	692	463	31	494
12 Kuripan	1 826	890	32	922
13 Mangunharjo	1 596	906	42	948
14 Menjangan	1 400	960	42	1 002
15 Sengon	5 356	3 003	136	3 139
16 Subah	4 248	2 941	152	3 093
17 Tenggungharjo	1 910	1 327	22	1 349
Jumlah	40 847	26 290	1 195	27 485

Sumber : KPU Kabupaten Batang

Tabel 2.7. Hasil Perolehan Suara Pemilu
Kepala Daerah Provinsi Jawa Tengah 2018 di Kecamatan Subah

Desa	Pasangan Calon		
	I	II	Jumlah
(1)	(2)	(3)	(4)
1 Adinuso	1 258	621	1 930
2 Clapar	599	459	1 101
3 Durenombo	874	344	1 269
4 Gondang	1 513	1 084	2 735
5 Jatisari	1 298	510	1 906
6 Kalimanggis	816	339	1 193
7 Karangtengah	1 069	482	1 621
8 Keborangan	360	171	557
9 Kemiri Barat	1 278	573	1 960
10 Kemiri Timur	1 574	578	2 266
11 Kumejing	335	128	494
12 Kuripan	713	177	922
13 Mangunharjo	633	273	948
14 Menjangan	503	457	1 002
15 Sengon	1 895	1 108	3 139
16 Subah	2 054	887	3 093
17 Tenggulanharjo	1 068	259	1 349
Jumlah	17 840	8 450	27 485

Pasangan Calon Gubernur/Wakil Gubernur :
I H. Ganjar Pranowo, S H, M IP dan H. Taj Yasin
II H. Sudirman Said dan Hj. Ida Fauziyah

Sumber : KPU Kabupaten Batang

Tabel 2.8. Jumlah Tempat Pemungutan Suara (TPS) dan Pemilih pada Pemilu 2019 Menurut Desa di Kecamatan Subah

Desa	Jumlah TPS	Jumlah Pemilih		
		Laki-laki	Perempuan	Jumlah
(1)	(2)	(3)	(4)	(5)
1 Menjangan	6	704	718	1 422
2 Karangtengah	10	1 123	1 242	2 365
3 Mangunharjo	8	817	818	1 635
4 Tenggulangharjo	9	957	979	1 936
5 Kalimanggis	7	800	826	1 626
6 Keborangan	3	395	421	816
7 Jatisari	11	1 298	1 363	2 661
8 Subah	19	2 117	2 189	4 306
9 Kumejing	3	351	348	699
10 Durenombo	9	1 000	979	1 979
11 Clapar	7	843	823	1 666
12 Adinuso	15	1 765	1 721	3 486
13 Sengon	24	2 908	2 803	5 711
14 Gondang	17	2 001	2 096	4 097
15 Kuripan	8	941	936	1 877
16 Kemiri Barat	12	1 306	1 394	2 700
17 Kemiri Timur	14	1 499	1 581	3 080
Jumlah	182	20 825	21 237	42 062

Sumber : Komisi Pemilihan Umum Kabupaten Batang

Tabel 2.9. Rekapitulasi Hasil Penghitungan Perolehan Suara Calon Anggota Dewan Perwakilan Daerah (DPD) pada Pemilu 2019 Menurut Desa di Kecamatan Subah

Desa	Jumlah Suara Sah	No. Urut Calon Anggota DPD			
		01	02	03	04
(1)	(2)	(3)	(4)	(5)	(6)
1 Menjangan	869	35	16	50	131
2 Karangtengah	1 151	96	24	62	194
3 Mangunharjo	858	125	17	55	75
4 Tenggulangharjo	1 136	83	30	84	116
5 Kalimanggis	989	86	15	77	180
6 Keborangan	359	23	6	41	38
7 Jatisari	1 478	124	33	116	171
8 Subah	2 662	209	37	235	365
9 Kumejing	471	38	6	29	31
10 Durenombo	998	123	27	82	110
11 Clapar	894	108	22	66	88
12 Adinuso	1 886	253	37	116	232
13 Sengon	3 162	409	78	221	288
14 Gondang	2 282	256	57	164	194
15 Kuripan	892	80	16	62	76
16 Kemiri Barat	1 462	175	38	118	135
17 Kemiri Timur	1 945	260	56	155	188
Jumlah	23 494	2 483	515	1 733	2 612

Keterangan No. Urut Calon Anggota DPD :

01 Abdul Kholik, SH., M.Si.

02 Agus Mujayanto

03 Dr. H. Bambang Sadono, SH., MH.

04 Ir. H. Bambang Sutrisno, MM.

Lanjutan Tabel 2.9.

Desa	No. Urut Calon Anggota DPD				
	05	06	07	08	09
(1)	(7)	(8)	(9)	(10)	(11)
1 Menjangan	65	80	53	177	68
2 Karangtengah	52	79	79	183	65
3 Mangunharjo	36	32	51	111	43
4 Tenggulangharjo	47	67	66	239	97
5 Kalimanggis	30	88	49	183	51
6 Keboangan	18	23	21	66	26
7 Jatisari	45	108	122	229	108
8 Subah	90	213	142	392	187
9 Kumejing	22	30	37	61	22
10 Durenombo	37	51	74	179	46
11 Clapar	35	40	56	196	41
12 Adinuso	86	114	142	312	101
13 Sengon	110	164	194	561	158
14 Gondang	82	161	137	459	128
15 Kuripan	41	91	65	180	62
16 Kemiri Barat	47	105	74	303	88
17 Kemiri Timur	72	131	146	342	104
Jumlah	915	1 577	1 508	4 173	1 395

Keterangan No. Urut Calon Anggota DPD :

05 Budi Yuwono, SH.

06 Casytha A. Kathmandu, SE.

07 Dr. H. Darwito, SE., MM.

08 Denty Eka Widi Pratiwi, SE., MH.

09 G.K.R. Ayu Koes Indriyah

Lanjutan Tabel 2.9.

Desa	No. Urut Calon Anggota DPD				
	10	11	12	13	14
(1)	(12)	(13)	(14)	(15)	(16)
1 Menjangan	6	17	5	24	40
2 Karangtengah	25	22	10	23	49
3 Mangunharjo	16	23	3	145	20
4 Tenggulangharjo	10	33	8	55	77
5 Kalimanggis	10	22	7	10	74
6 Keborangan	9	6	6	4	22
7 Jatisari	34	39	10	121	53
8 Subah	55	99	22	140	87
9 Kumejing	13	21	2	88	18
10 Durenombo	31	48	6	6	57
11 Clapar	23	32	7	37	32
12 Adinuso	50	74	14	22	99
13 Sengon	87	160	47	115	175
14 Gondang	71	115	20	29	108
15 Kuripan	22	33	10	30	63
16 Kemiri Barat	30	36	12	123	54
17 Kemiri Timur	44	57	18	168	72
Jumlah	536	837	207	1 140	1 100

Keterangan No. Urut Calon Anggota DPD :

10 Isnan Ahmad Juwardani, S.P.

13 Kholison, SH.

11 Drs. H. Jamun, M.Pd.I

14 Drs. M. Abdul Rohim

12 Drs. Joko J. Prihatmoko, M.Si.

Lanjutan Tabel 2.9.

Desa	No. Urut Calon Anggota DPD					
	15	16	17	18	19	20
(1)	(17)	(18)	(19)	(20)	(21)	(22)
1 Menjangan	17	20	46	7	4	8
2 Karangtengah	9	14	130	10	3	22
3 Mangunharjo	7	3	66	13	2	15
4 Tenggulangharjo	5	12	70	14	16	7
5 Kalimanggis	7	14	57	10	9	10
6 Keborangan	3	6	19	8	1	13
7 Jatisari	15	10	81	23	22	14
8 Subah	36	42	188	62	32	29
9 Kumejing	2	7	33	4	-	7
10 Durenombo	10	17	70	12	4	8
11 Clapar	11	9	54	17	5	15
12 Adinuso	26	36	98	27	16	31
13 Sengon	63	37	147	84	17	47
14 Gondang	37	26	184	16	15	23
15 Kuripan	8	7	24	5	8	9
16 Kemiri Barat	14	12	73	5	5	15
17 Kemiri Timur	12	30	63	8	5	14
Jumlah	282	302	1 403	325	164	287

Keterangan No. Urut Calon Anggota DPD :

15 H. Muh Mahsun, S.IP.	18 Dr. KH. Muqoddam Cholil, MA.
16 Drs. H. Muhtar Lutfi, MM	19 H. Naibul Umam Eko Sakti, S.Ag., M.Si.
17 Mujiburrohman, S.S.	20 Solehin, S.Pd, MM.

Sumber : Komisi Pemilihan Umum Kabupaten Batang

Tabel 2.10. Rekapitulasi Hasil Penghitungan Perolehan Suara Calon Anggota Dewan Perwakilan Rakyat (DPR) pada Pemilu 2019 Menurut Desa di Kecamatan Subah

Desa	Jumlah Suara Sah	No. Urut Partai			
		01	02	03	04
(1)	(2)	(3)	(4)	(5)	(6)
1 Menjangan	1 213	50	17	224	491
2 Karangtengah	1 572	183	30	470	384
3 Mangunharjo	1 128	172	61	234	342
4 Tenggulangharjo	1 455	218	24	581	390
5 Kalimanggis	1 225	116	61	391	457
6 Keborangan	606	12	20	117	352
7 Jatisari	1 970	314	65	377	904
8 Subah	3 294	566	131	864	834
9 Kumejing	532	63	22	109	220
10 Durenombo	1 472	225	70	433	388
11 Clapar	1 233	216	60	171	460
12 Adinuso	2 352	412	135	655	322
13 Sengon	3 905	944	153	734	853
14 Gondang	2 747	347	448	560	705
15 Kuripan	1 145	114	67	324	423
16 Kemiri Barat	1 828	427	103	466	466
17 Kemiri Timur	2 237	462	92	578	525
Jumlah	29 914	4 841	1 559	7 288	8 516

Keterangan No. Urut Partai:

01 Partai Kebangkitan Bangsa

02 Partai Gerakan Indonesia Raya

03 Partai Demokrasi Indonesia Perjuangan

04 Partai Golongan Karya

Lanjutan Tabel 2.10.

Desa	No. Urut Partai					
	05	06	07	08	09	10
(1)	(7)	(8)	(9)	(10)	(11)	(12)
1 Menjangan	3	-	10	4	10	15
2 Karangtengah	20	4	33	7	10	98
3 Mangunharjo	5	2	19	18	10	191
4 Tenggulangharjo	14	4	23	18	29	41
5 Kalimanggis	69	4	12	11	17	30
6 Keboangan	7	1	12	4	14	34
7 Jatisari	31	5	19	20	34	77
8 Subah	65	11	47	131	50	326
9 Kumejing	8	2	13	4	11	42
10 Durenombo	36	4	20	12	14	179
11 Clapar	26	2	24	36	8	63
12 Adinuso	46	7	39	44	39	305
13 Sengon	93	15	60	287	100	164
14 Gondang	83	12	32	29	270	111
15 Kuripan	20	1	10	7	54	7
16 Kemiri Barat	65	5	36	24	75	75
17 Kemiri Timur	71	7	22	17	44	108
Jumlah	662	86	431	673	789	1 866

Keterangan No. Urut Partai:

05 Partai Nasdem

08 Partai Keadilan Sejahtera

06 Partai Gerakan Perubahan Indonesia

09 Partai Persatuan Indonesia

07 Partai Berkarya

10 Partai Persatuan Pembangunan

Lanjutan Tabel 2.10.

Desa	No. Urut Partai					
	11	12	13	14	15	16
(1)	(13)	(14)	(15)	(16)	(17)	(18)
1 Menjangan	8	2	1	376	2	-
2 Karangtengah	12	3	13	298	3	4
3 Mangunharjo	3	1	6	60	1	3
4 Tenggulangharjo	21	14	7	67	3	1
5 Kalimanggis	6	7	2	38	3	1
6 Keboangan	6	1	2	22	1	1
7 Jatisari	19	21	14	62	8	-
8 Subah	51	52	70	83	9	4
9 Kumejing	3	2	19	14	-	-
10 Durenombo	3	2	52	28	4	2
11 Clapar	5	11	57	91	3	-
12 Adinuso	8	24	80	227	5	4
13 Sengon	27	14	372	77	6	6
14 Gondang	18	8	79	38	3	4
15 Kuripan	8	2	58	50	-	-
16 Kemiri Barat	7	27	9	37	3	3
17 Kemiri Timur	10	6	1	288	2	4
Jumlah	215	197	842	1 856	56	37

Keterangan No. Urut Partai:

11 Partai Solidaritas Indonesia	14 Partai Demokrat
12 Partai Amanat Nasional	15 Partai Bulan Bintang
13 Partai Hati Nurani Rakyat	16 Partai Keadilan dan Persatuan Indonesia

Sumber : Komisi Pemilihan Umum Kabupaten Batang

Tabel 2.11. Rekapitulasi Hasil Penghitungan Perolehan Suara Calon Anggota Dewan Perwakilan Rakyat Daerah (DPRD) Provinsi pada Pemilu 2019 Menurut Desa di Kecamatan Subah

Desa	Jumlah Suara Sah	No. Urut Partai			
		01	02	03	04
(1)	(2)	(3)	(4)	(5)	(6)
1 Menjangan	1 131	67	167	147	66
2 Karangtengah	1 372	222	41	398	144
3 Mangunharjo	999	173	74	197	142
4 Tenggulangharjo	1 271	242	31	474	166
5 Kalimanggis	1 082	136	70	295	88
6 Keborangan	426	16	35	91	68
7 Jatisari	1 802	352	82	406	499
8 Subah	2 987	453	133	720	255
9 Kumejing	446	79	16	110	51
10 Durenombo	1 208	257	66	291	107
11 Clapar	1 067	253	73	136	146
12 Adinuso	2 135	399	153	571	138
13 Sengon	3 557	973	185	686	327
14 Gondang	2 510	408	446	605	261
15 Kuripan	1 029	150	75	360	146
16 Kemiri Barat	1 579	468	113	405	131
17 Kemiri Timur	2 168	471	214	532	169
Jumlah	26 769	5 119	1 974	6 424	2 904

Keterangan No. Urut Partai:

01 Partai Kebangkitan Bangsa
02 Partai Gerakan Indonesia Raya

03 Partai Demokrasi Indonesia Perjuangan
04 Partai Golongan Karya

Lanjutan Tabel 2.11.

Desa	No. Urut Partai					
	05	06	07	08	09	10
(1)	(7)	(8)	(9)	(10)	(11)	(12)
1 Menjangan	50	1	16	6	13	30
2 Karangtengah	7	6	45	4	13	105
3 Mangunharjo	53	1	19	23	10	245
4 Tenggulangharjo	78	9	14	21	34	59
5 Kalimanggis	327	3	10	8	7	33
6 Keboangan	61	1	15	11	14	44
7 Jatisari	27	6	18	28	20	121
8 Subah	96	7	58	137	37	464
9 Kumejing	66	5	10	3	7	58
10 Durenombo	89	-	15	18	16	253
11 Clapar	115	4	16	58	13	103
12 Adinuso	76	4	24	55	28	311
13 Sengon	252	20	73	339	63	190
14 Gondang	153	17	42	33	173	132
15 Kuripan	62	1	9	10	32	12
16 Kemiri Barat	138	6	33	39	62	73
17 Kemiri Timur	199	7	27	27	38	136
Jumlah	1 849	98	444	820	580	2 369

Keterangan No. Urut Partai:

05 Partai Nasdem

08 Partai Keadilan Sejahtera

06 Partai Gerakan Perubahan Indonesia

09 Partai Persatuan Indonesia

07 Partai Berkarya

10 Partai Persatuan Pembangunan

Lanjutan Tabel 2.11.

Desa	No. Urut Partai					
	11	12	13	14	15	16
(1)	(13)	(14)	(15)	(16)	(17)	(18)
1 Menjangan	2	6	5	551	4	-
2 Karangtengah	7	3	21	347	5	4
3 Mangunharjo	4	3	1	49	5	-
4 Tenggulangharjo	2	23	6	106	4	2
5 Kalimanggis	6	11	2	84	2	-
6 Keboangan	2	2	2	63	1	-
7 Jatisari	10	21	11	196	3	2
8 Subah	14	53	46	501	7	6
9 Kumejing	2	2	12	24	1	-
10 Durenombo	2	4	35	49	4	2
11 Clapar	4	8	31	104	1	2
12 Adinuso	3	16	70	280	3	4
13 Sengon	12	30	300	94	8	5
14 Gondang	6	15	55	148	11	5
15 Kuripan	2	9	54	104	2	1
16 Kemiri Barat	7	8	23	69	4	-
17 Kemiri Timur	7	11	2	323	5	-
Jumlah	92	225	676	3 092	70	33

Keterangan No. Urut Partai:

11 Partai Solidaritas Indonesia	14 Partai Demokrat
12 Partai Amanat Nasional	15 Partai Bulan Bintang
13 Partai Hati Nurani Rakyat	16 Partai Keadilan dan Persatuan Indonesia

Sumber : Komisi Pemilihan Umum Kabupaten Batang

Tabel 2.12. Rekapitulasi Hasil Penghitungan Perolehan Suara Calon Anggota Dewan Perwakilan Rakyat Daerah (DPRD) Kabupaten pada Pemilu 2019 Menurut Desa di Kecamatan Subah

Desa	Jumlah Suara Sah	No. Urut Partai			
		01	02	03	04
(1)	(2)	(3)	(4)	(5)	(6)
1 Menjangan	1 275	18	25	70	14
2 Karangtengah	1 806	132	14	233	186
3 Mangunharjo	1 221	184	137	130	228
4 Tenggulangharjo	1 525	237	120	232	157
5 Kalimanggis	1 341	63	40	412	34
6 Keborangan	648	25	10	28	25
7 Jatisari	2 177	380	58	341	838
8 Subah	3 503	454	71	515	238
9 Kumejing	527	56	27	109	25
10 Durenombo	1 637	428	132	124	136
11 Clapar	1 369	457	94	78	168
12 Adinuso	2 594	514	194	381	125
13 Sengon	4 717	1 315	63	197	182
14 Gondang	2 901	402	582	317	245
15 Kuripan	1 256	169	93	249	152
16 Kemiri Barat	1 982	359	148	311	130
17 Kemiri Timur	2 372	612	145	511	121
Jumlah	32 851	5 805	1 953	4 238	3 004

Keterangan No. Urut Partai:

01 Partai Kebangkitan Bangsa

02 Partai Gerakan Indonesia Raya

03 Partai Demokrasi Indonesia Perjuangan

04 Partai Golongan Karya

Lanjutan Tabel 2.12.

Desa	No. Urut Partai					
	05	06	07	08	09	10
(1)	(7)	(8)	(9)	(10)	(11)	(12)
1 Menjangan	3	-	-	1	39	22
2 Karangtengah	7	-	27	7	10	175
3 Mangunharjo	12	-	11	35	8	342
4 Tenggulangharjo	16	-	15	17	140	159
5 Kalimanggis	595	-	3	7	9	119
6 Keboangan	19	-	8	12	212	31
7 Jatisari	15	-	10	24	45	241
8 Subah	38	-	25	342	83	1 087
9 Kumejing	6	-	12	6	6	123
10 Durenombo	12	-	3	26	45	425
11 Clapar	16	-	5	79	4	81
12 Adinuso	17	-	10	92	29	567
13 Sengon	27	-	17	486	37	94
14 Gondang	103	-	28	50	629	213
15 Kuripan	23	-	8	15	54	4
16 Kemiri Barat	470	-	13	41	204	204
17 Kemiri Timur	175	-	18	42	27	372
Jumlah	1 554	-	213	1 282	1 581	4 259

Keterangan No. Urut Partai:

05 Partai Nasdem

08 Partai Keadilan Sejahtera

06 Partai Gerakan Perubahan Indonesia

09 Partai Persatuan Indonesia

07 Partai Berkarya

10 Partai Persatuan Pembangunan

Lanjutan Tabel 2.12.

Desa	No. Urut Partai					
	11	12	13	14	15	16
(1)	(13)	(14)	(15)	(16)	(17)	(18)
1 Menjangan	2	2	5	1 074	-	-
2 Karangtengah	3	3	58	951	-	-
3 Mangunharjo	3	-	17	114	-	-
4 Tenggulangharjo	8	17	39	367	1	-
5 Kalimanggis	1	5	3	49	1	-
6 Keboangan	3	2	4	269	-	-
7 Jatisari	7	21	61	136	-	-
8 Subah	20	51	359	219	1	-
9 Kumejing	-	1	107	48	1	-
10 Durenombo	1	2	212	89	2	-
11 Clapar	-	3	214	167	3	-
12 Adinuso	3	10	227	424	1	-
13 Sengon	6	13	2,214	65	1	-
14 Gondang	6	5	235	83	3	-
15 Kuripan	5	2	214	268	-	-
16 Kemiri Barat	5	4	23	69	1	-
17 Kemiri Timur	2	1	10	332	4	-
Jumlah	75	142	4 002	4 724	19	-

Keterangan No. Urut Partai:

11 Partai Solidaritas Indonesia	14 Partai Demokrat
12 Partai Amanat Nasional	15 Partai Bulan Bintang
13 Partai Hati Nurani Rakyat	16 Partai Keadilan dan Persatuan Indonesia

Sumber : Komisi Pemilihan Umum Kabupaten Batang

Tabel 2.13. Rekapitulasi Hasil Penghitungan Perolehan Suara Pasangan Calon Presiden dan Wakil Presiden pada Pemilu 2019 Menurut Desa di Kecamatan Subah

Desa	Jumlah Suara Sah	No. Urut Pasangan Calon Presiden dan Wakil Presiden	
		01	02
(1)	(2)	(3)	(4)
1 Menjangan	1 265	1 070	195
2 Karangtengah	1 872	1 681	191
3 Mangunharjo	1 286	1 115	171
4 Tenggulangharjo	1 606	1 481	125
5 Kalimanggis	1 376	1 043	333
6 Keborangan	664	496	168
7 Jatisari	2 265	1 831	434
8 Subah	3 658	2 897	761
9 Kumejing	565	466	99
10 Durenombo	1 698	1 549	149
11 Clapar	1 411	1 064	347
12 Adinuso	2 756	2 333	423
13 Sengon	4 830	3 930	900
14 Gondang	3 151	2 780	371
15 Kuripan	1 363	1 292	71
16 Kemiri Barat	2 173	1 942	231
17 Kemiri Timur	2 482	2 298	184
Jumlah	34 421	29 268	5 153

Keterangan No. Urut Pasangan Calon Presiden dan Wakil Presiden:

01 Ir. H. Joko Widodo - Prof. Dr. (H.C) KH. Ma'ruf Amin

02 H. Prabowo Subianto - H. Sandiaga Salahuddin Uno

Sumber : Komisi Pemilihan Umum Kabupaten Batang

BAB 3



KEPENDUDUKAN

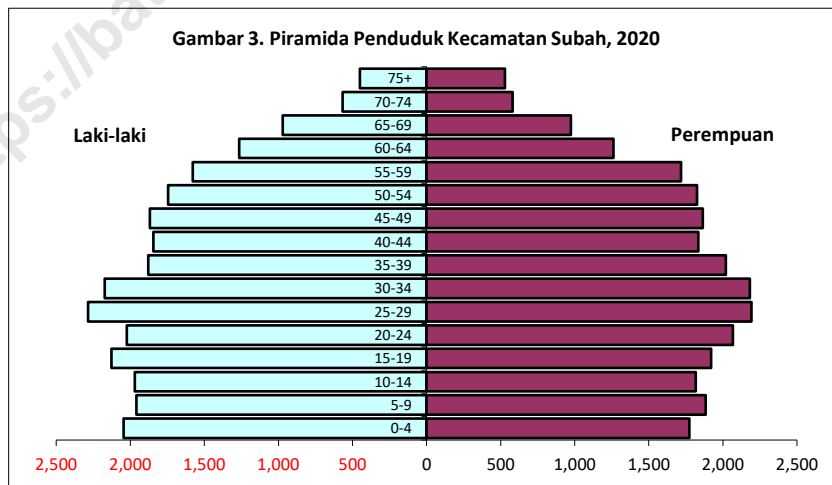
Kecamatan Dalam Angka 2021

BAB III PENDUDUK

Berdasarkan hasil pendataan Sensus Penduduk 2020, jumlah penduduk Kecamatan Subah tahun 2020 mencapai 53.186 jiwa yang terdiri dari 26.742 laki-laki dan 26.444 perempuan. Rasio jenis kelamin penduduk Kecamatan Subah sebesar 101,13 menggambarkan bahwa jumlah penduduk laki-laki lebih banyak daripada jumlah penduduk perempuan. Desa Sengon mempunyai penduduk 7.394 jiwa terbanyak dibandingkan desa yang lainnya, sedangkan Desa Kumejing mempunyai penduduk paling sedikit yaitu 895 jiwa.

Kepadatan penduduk menunjukkan jumlah rata-rata penduduk pada setiap km². Peningkatan jumlah penduduk memberi dampak semakin padatnya penduduk di suatu wilayah. Kepadatan penduduk Kecamatan Subah pada tahun 2020 mencapai 637 jiwa/km². Wilayah terpadat ada di Desa Subah yaitu 2.040 jiwa/km² sedangkan wilayah dengan kepadatan penduduk terendah berada di Desa Gondang yaitu 293 jiwa/km².

Rasio ketergantungan adalah angka yang menyatakan perbandingan antara banyaknya penduduk usia non produktif dengan banyaknya penduduk usia produktif. Semakin tinggi persentase menunjukkan semakin tingginya beban yang harus ditanggung penduduk yang produktif untuk membiayai hidup penduduk yang tidak produktif. Kecamatan Subah mempunyai angka rasio ketergantungan sebesar 41,19 persen.



Tabel 3.1. Jumlah Penduduk Menurut Jenis Kelamin dan Kelompok Umur di Kecamatan Subah, 2020

Kelompok Umur	Laki-laki	Perempuan	Jumlah
(1)	(2)	(3)	(4)
0 - 4	2 045	1 773	3 818
5 - 9	1 959	1 884	3 843
10 - 14	1 969	1 817	3 786
15 - 19	2 128	1 920	4 048
20 - 24	2 023	2 068	4 091
25 - 29	2 284	2 192	4 476
30 - 34	2 172	2 183	4 355
35 - 39	1 878	2 020	3 898
40 - 44	1 843	1 835	3 678
45 - 49	1 867	1 865	3 732
50 - 54	1 745	1 825	3 570
55 - 59	1 578	1 718	3 296
60 - 64	1 265	1 261	2 526
65 - 69	970	974	1 944
70 - 74	567	581	1 148
75 +	449	528	977
Jumlah	26 742	26 444	53 186

Sumber : BPS, Sensus Penduduk 2020

Tabel 3.2. Jumlah Penduduk Per Jenis Kelamin, Persentase dan Rasio Jenis Kelamin Menurut Desa di Kecamatan Subah, 2020

Desa	Jenis Kelamin			Persentase	Rasio Jenis Kelamin
	Laki-laki	Perempuan	Jumlah		
(1)	(2)	(3)	(4)	(5)	(6)
1 Menjangan	886	895	1 781	3,35	98,99
2 Karangtengah	1 414	1 448	2 862	5,38	97,65
3 Mangunharjo	972	983	1 955	3,68	98,88
4 Tenggulangharjo	1 202	1 217	2 419	4,55	98,77
5 Keborangan	489	515	1 004	1,89	94,95
6 Kalimanggis	1 071	1 053	2 124	3,99	101,71
7 Jatisari	1 721	1 751	3 472	6,53	98,29
8 Subah	2 812	2 842	5 654	10,63	98,94
9 Kumejing	440	455	895	1,68	96,70
10 Durenombo	1 330	1 275	2 605	4,90	104,31
11 Clapar	1 188	1 122	2 310	4,34	105,88
12 Sengon	3 860	3 534	7 394	13,90	109,22
13 Adinuso	2 297	2 137	4 434	8,34	107,49
14 Gondang	2 424	2 470	4 894	9,20	98,14
15 Kuripan	1 154	1 157	2 311	4,35	99,74
16 Kemiri Barat	1 610	1 688	3 298	6,20	95,38
17 Kemiri Timur	1 872	1 902	3 774	7,10	98,42
Jumlah	26 742	26 444	53 186	100,00	101,13

Sumber : BPS, Sensus Penduduk 2020

Tabel 3.3. Jumlah Penduduk, Luas Wilayah dan Kepadatan Penduduk Menurut Desa di Kecamatan Subah, 2020

Desa	Jumlah Penduduk (Jiwa)	Luas Wilayah (Km ²)	Kepadatan Penduduk (Jiwa/Km ²)
(1)	(2)	(3)	(4)
1 Menjangan	1 781	4,81	370
2 Karangtengah	2 862	3,00	955
3 Mangunharjo	1 955	1,80	1 084
4 Tenggulangharjo	2 419	1,74	1 391
5 Keborangan	1 004	0,65	1 534
6 Kalimanggis	2 124	3,92	542
7 Jatisari	3 472	4,08	852
8 Subah	5 654	2,77	2 040
9 Kumejing	895	1,59	561
10 Durenombo	2 605	6,49	401
11 Clapar	2 310	2,29	1 007
12 Sengon	7 394	7,88	939
13 Adinuso	4 434	5,75	771
14 Gondang	4 894	16,71	293
15 Kuripan	2 311	4,41	524
16 Kemiri Barat	3 298	10,47	315
17 Kemiri Timur	3 774	5,16	732
Jumlah	53 186	83,52	637

Sumber : BPS, Sensus Penduduk 2020

Tabel 3.4. Jumlah Penduduk Per Kelompok Umur dan Rasio Angka Ketergantungan Menurut Desa di Kecamatan Subah, 2020

Desa	Kelompok Umur			Rasio Angka Ketergantungan
	0-14	15-64	65+	
(1)	(2)	(3)	(4)	(5)
1 Menjangan	344	1 221	216	45,86
2 Karangtengah	576	2 000	286	43,10
3 Mangunharjo	375	1 420	160	37,68
4 Tenggulangharjo	498	1 732	189	39,67
5 Keborangan	219	714	71	40,62
6 Kalimanggis	451	1 528	145	39,01
7 Jatisari	741	2 491	240	39,38
8 Subah	1 225	4 016	413	40,79
9 Kumejing	206	633	56	41,39
10 Durenombo	616	1 847	142	41,04
11 Clapar	556	1 614	140	43,12
12 Sengon	1 788	5 157	449	43,38
13 Adinuso	1 005	3 141	288	41,17
14 Gondang	902	3 513	479	39,31
15 Kuripan	506	1 646	159	40,40
16 Kemiri Barat	625	2 365	308	39,45
17 Kemiri Timur	814	2 632	328	43,39
Jumlah	11 447	37 670	4 069	41,19

Sumber : BPS, Sensus Penduduk 2020

BAB 4



SOSIAL

Kecamatan Dalam Angka 2021

BAB IV SOSIAL

Kualitas kesejahteraan penduduk dapat tercapai salah satunya dengan terpenuhinya kebutuhan sarana prasarana pendidikan, kesehatan dan sosial lainnya. Pendidikan formal yang ada di Kecamatan Subah dikelola oleh Kementerian Agama dan Dinas Pendidikan dan Kebudayaan. Jumlah sekolah pada tahun pelajaran 2020/2021 di Kecamatan Subah yaitu TK/RA 32, SD/MI 38, SMP/MTs 9 dan SMA/SMK/MA 7 sekolah.

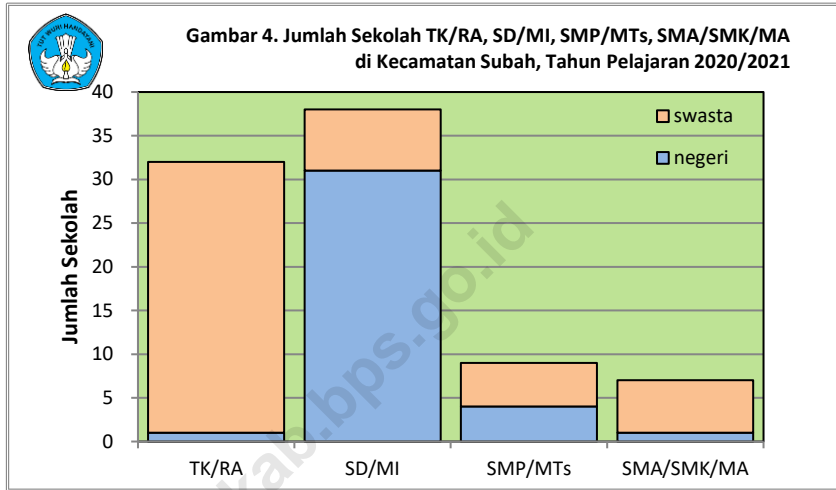
Mayoritas penduduk di Kecamatan Subah merupakan penduduk yang beragama Islam. Berdasarkan hasil pendataan potensi desa, terdapat tempat ibadah berupa 54 masjid, 223 mushola, 4 gereja kristen, dan gereja katolik sebanyak 2. Selama tahun 2020, KUA telah mencatatkan pernikahan sebanyak 357 dan pada tahun ini tidak ada pemberangkatan jemaah haji yang disebabkan karena adanya pandemi covid-19.

Untuk mendukung pelayanan kesehatan terhadap masyarakat, pemerintah telah menyediakan sarana kesehatan yaitu 1 puskesmas rawat inap, dengan 2 dokter umum, 21 perawat dan 35 bidan. Pada tahun 2020, jumlah kasus covid-19 yang terdata mencapai 145 orang dengan mayoritas pada kelompok umur 46-59 tahun.

Program Keluarga Berencana merupakan salah satu upaya pemerintah dalam pengendalian jumlah penduduk. Menurut Undang-undang RI Nomor 52 Tahun 2009, Keluarga Berencana adalah upaya mengatur kelahiran anak, jarak dan usia ideal melahirkan, mengatur kehamilan melalui promosi, perlindungan dan bantuan sesuai hak reproduksi untuk mewujudkan keluarga yang berkualitas. Pada tahun 2020, jumlah peserta KB baru yang dilayani mencapai 437 orang dengan metode kontrasepsi mayoritas digunakan berupa suntikan. Sedangkan jumlah peserta KB aktif sebanyak 9.876 orang atau 71,47 persen dari jumlah pasangan usia subur yang ada.

Dalam rangka program pengentasan kemiskinan masyarakat, pemerintah pusat melalui Kementerian Sosial telah menyalurkan berbagai program bantuan sosial. Berdasarkan data terpadu kesejahteraan sosial, pada tahun 2020 telah disalurkan bantuan antara lain melalui Program Keluarga Harapan 1.697 rumah tangga, KIS/PBI/BPJS ditanggung oleh APBN 21.467

jiwa, Kartu Indonesia Pintar 1.660 rumah tangga dan Bantuan Sosial Pangan 4.096 rumah tangga.



Tabel 4.1. Jumlah Sekolah, Guru dan Murid Raudhatul Athfal Menurut Desa di Kecamatan Subah Tahun Pelajaran 2020/2021

Desa	Sekolah		Guru		Murid	
	Negeri	Swasta	PNS	Non PNS	Laki-laki	Perempuan
(1)	(2)	(3)	(4)	(5)	(6)	(7)
1 Menjangan	-	-	-	-	-	-
2 Karangtengah	-	-	-	-	-	-
3 Mangunharjo	-	1	-	3	13	16
4 Tenggulangharjo	-	-	-	-	-	-
5 Keborangan	-	-	-	-	-	-
6 Kalimanggis	-	1	-	3	13	16
7 Jatisari	-	-	-	-	-	-
8 Subah	-	1	1	5	57	46
9 Kumejing	-	-	-	-	-	-
10 Durenombo	-	1	-	4	57	46
11 Clapar	-	1	-	3	22	20
12 Sengon	-	1	-	4	19	23
13 Adinuso	-	1	-	4	14	13
14 Gondang	-	-	-	-	-	-
15 Kuripan	-	-	-	-	-	-
16 Kemiri Barat	-	-	-	-	-	-
17 Kemiri Timur	-	-	-	-	-	-
Jumlah	-	7	1	26	195	180

Sumber : Kementerian Agama Kabupaten Batang

Tabel 4.2. Jumlah Sekolah, Guru dan Murid Madrasah Ibtidaiyah Menurut Desa di Kecamatan Subah Tahun Pelajaran 2020/2021

Desa	Sekolah		Guru		Murid	
	Negeri	Swasta	PNS	Non PNS	Laki-laki	Perempuan
(1)	(2)	(3)	(4)	(5)	(6)	(7)
1 Menjangan	-	-	-	-	-	-
2 Karangtengah	-	-	-	-	-	-
3 Mangunharjo	-	-	-	-	-	-
4 Tenggulangharjo	-	-	-	-	-	-
5 Keborangan	-	-	-	-	-	-
6 Kalimanggis	-	-	-	-	-	-
7 Jatisari	-	-	-	-	-	-
8 Subah	-	1	6	15	172	181
9 Kumejing	-	-	-	-	-	-
10 Durenombo	-	1	2	7	55	54
11 Clapar	-	1	2	6	61	49
12 Sengon	-	2	4	17	204	195
13 Adinuso	-	1	2	8	82	63
14 Gondang	-	-	-	-	-	-
15 Kuripan	-	-	-	-	-	-
16 Kemiri Barat	-	-	-	-	-	-
17 Kemiri Timur	-	1	1	7	36	31
Jumlah	-	7	17	60	610	573

Sumber : Kementerian Agama Kabupaten Batang

Tabel 4.3. Jumlah Sekolah, Guru dan Murid Madrasah Tsanawiyah Menurut Desa di Kecamatan Subah Tahun Pelajaran 2020/2021

Desa	Sekolah		Guru		Murid	
	Negeri	Swasta	PNS	Non PNS	Laki-laki	Perempuan
(1)	(2)	(3)	(4)	(5)	(6)	(7)
1 Menjangan	-	-	-	-	-	-
2 Karangtengah	-	-	-	-	-	-
3 Mangunharjo	-	-	-	-	-	-
4 Tenggulangharjo	-	-	-	-	-	-
5 Keborangan	-	-	-	-	-	-
6 Kalimanggis	-	-	-	-	-	-
7 Jatisari	-	-	-	-	-	-
8 Subah	-	-	-	-	-	-
9 Kumejing	-	-	-	-	-	-
10 Durenombo	-	-	-	-	-	-
11 Clapar	-	-	-	-	-	-
12 Sengon	1	1	35	14	351	399
13 Adinuso	-	-	-	-	-	-
14 Gondang	-	-	-	-	-	-
15 Kuripan	-	-	-	-	-	-
16 Kemiri Barat	-	1	3	21	311	399
17 Kemiri Timur	-	-	-	-	-	-
Jumlah	1	2	38	35	662	798

Sumber : Kementerian Agama Kabupaten Batang

Tabel 4.4. Jumlah Sekolah, Guru dan Murid Madrasah Aliyah Menurut Desa di Kecamatan Subah Tahun Pelajaran 2020/2021

Desa	Sekolah		Guru		Murid	
	Negeri	Swasta	PNS	Non PNS	Laki-laki	Perempuan
(1)	(2)	(3)	(4)	(5)	(6)	(7)
1 Menjangan	-	-	-	-	-	-
2 Karangtengah	-	-	-	-	-	-
3 Mangunharjo	-	-	-	-	-	-
4 Tenggulangharjo	-	-	-	-	-	-
5 Keborangan	-	-	-	-	-	-
6 Kalimanggis	-	-	-	-	-	-
7 Jatisari	-	-	-	-	-	-
8 Subah	-	1	3	15	49	89
9 Kumejing	-	-	-	-	-	-
10 Durenombo	-	-	-	-	-	-
11 Clapar	-	-	-	-	-	-
12 Sengon	-	-	-	-	-	-
13 Adinuso	-	-	-	-	-	-
14 Gondang	-	-	-	-	-	-
15 Kuripan	-	-	-	-	-	-
16 Kemiri Barat	-	1	2	13	61	231
17 Kemiri Timur	-	-	-	-	-	-
Jumlah	-	2	5	28	110	320

Sumber : Kementerian Agama Kabupaten Batang

Tabel 4.5. Jumlah Sekolah, Guru dan Murid Taman Kanak-Kanak Menurut Desa di Kecamatan Subah Tahun Pelajaran 2020/2021

Desa	Sekolah		Guru		Murid	
	Negeri	Swasta	PNS	Non PNS	Laki-laki	Perempuan
(1)	(2)	(3)	(4)	(5)	(6)	(7)
1 Menjangan	-	1	-	4	21	17
2 Karangtengah	-	1	-	5	34	19
3 Mangunharjo	-	1	-	2	16	8
4 Tenggulangharjo	-	1	-	4	26	28
5 Keborangan	-	1	-	3	8	18
6 Kalimanggis	-	1	-	3	24	12
7 Jatisari	-	2	2	5	37	31
8 Subah	1	1	5	5	69	63
9 Kumejing	-	1	-	4	16	13
10 Durenombo	-	2	-	4	34	25
11 Clapar	-	1	-	2	20	9
12 Sengon	-	3	-	8	62	60
13 Adinuso	-	2	1	5	37	36
14 Gondang	-	2	-	7	42	38
15 Kuripan	-	1	-	2	20	21
16 Kemiri Barat	-	1	-	4	36	37
17 Kemiri Timur	-	2	1	7	39	42
Jumlah	1	24	9	74	541	477

Sumber : Dinas Pendidikan dan Kebudayaan Kabupaten Batang

Tabel 4.6. Jumlah Sekolah, Guru dan Murid Sekolah Dasar Menurut Desa di Kecamatan Subah Tahun Pelajaran 2020/2021

Desa	Sekolah		Guru		Murid	
	Negeri	Swasta	PNS	Non PNS	Laki-laki	Perempuan
(1)	(2)	(3)	(4)	(5)	(6)	(7)
1 Menjangan	1	-	4	4	71	67
2 Karangtengah	1	-	6	5	111	84
3 Mangunharjo	2	-	9	6	73	73
4 Tenggulangharjo	1	-	5	4	101	89
5 Keborangan	1	-	5	2	41	41
6 Kalimanggis	1	-	6	3	65	70
7 Jatisari	3	-	18	7	117	123
8 Subah	3	-	15	11	191	175
9 Kumejing	1	-	5	4	45	41
10 Durenombo	2	-	8	4	77	57
11 Clapar	1	-	4	3	37	29
12 Sengon	3	-	14	11	254	179
13 Adinuso	2	-	8	9	156	127
14 Gondang	4	-	13	10	169	160
15 Kuripan	1	-	7	4	90	103
16 Kemiri Barat	2	-	11	6	135	146
17 Kemiri Timur	2	-	7	6	160	144
Jumlah	31	-	145	99	1 893	1 708

Sumber : Dinas Pendidikan dan Kebudayaan Kabupaten Batang

Tabel 4.7. Jumlah Sekolah, Guru dan Murid Sekolah Menengah Pertama Menurut Desa di Kecamatan Subah Tahun Pelajaran 2020/2021

Desa	Sekolah		Guru		Murid	
	Negeri	Swasta	PNS	Non PNS	Laki-laki	Perempuan
(1)	(2)	(3)	(4)	(5)	(6)	(7)
1 Menjangan	-	-	-	-	-	-
2 Karangtengah	1	-	8	3	74	54
3 Mangunharjo	-	-	-	-	-	-
4 Tenggulangharjo	-	-	-	-	-	-
5 Keborangan	-	-	-	-	-	-
6 Kalimanggis	1	-	22	5	206	185
7 Jatisari	1	-	26	6	310	269
8 Subah	-	1	-	7	68	44
9 Kumejing	-	-	-	-	-	-
10 Durenombo	-	-	-	-	-	-
11 Clapar	-	1	-	20	232	196
12 Sengon	-	-	-	-	-	-
13 Adinuso	-	-	-	-	-	-
14 Gondang	-	-	-	-	-	-
15 Kuripan	-	-	-	-	-	-
16 Kemiri Barat	-	1	-	5	9	8
17 Kemiri Timur	-	-	-	-	-	-
Jumlah	3	3	56	46	899	756

Sumber : Dinas Pendidikan dan Kebudayaan Kabupaten Batang

Tabel 4.8. Jumlah Sekolah, Guru dan Murid Sekolah Menengah Atas Menurut Desa di Kecamatan Subah Tahun Pelajaran 2020/2021

Desa	Sekolah		Guru		Murid	
	Negeri	Swasta	PNS	Non PNS	Laki-laki	Perempuan
(1)	(2)	(3)	(4)	(5)	(6)	(7)
1 Menjangan	-	-	-	-	-	-
2 Karangtengah	-	-	-	-	-	-
3 Mangunharjo	-	-	-	-	-	-
4 Tenggulangharjo	-	-	-	-	-	-
5 Keborangan	-	-	-	-	-	-
6 Kalimanggis	-	-	-	-	-	-
7 Jatisari	1	-	58	20	264	579
8 Subah	-	-	-	-	-	-
9 Kumejing	-	-	-	-	-	-
10 Durenombo	-	-	-	-	-	-
11 Clapar	-	1	-	18	71	155
12 Sengon	-	-	-	-	-	-
13 Adinuso	-	-	-	-	-	-
14 Gondang	-	-	-	-	-	-
15 Kuripan	-	-	-	-	-	-
16 Kemiri Barat	-	-	-	-	-	-
17 Kemiri Timur	-	-	-	-	-	-
Jumlah	1	1	58	38	335	734

Sumber : Dinas Pendidikan dan Kebudayaan Kabupaten Batang

Tabel 4.9. Jumlah Sekolah, Guru dan Murid Sekolah Menengah Kejuruan Menurut Desa di Kecamatan Subah Tahun Pelajaran 2020/2021

Desa	Sekolah		Guru		Murid	
	Negeri	Swasta	PNS	Non PNS	Laki-laki	Perempuan
(1)	(2)	(3)	(4)	(5)	(6)	(7)
1 Menjangan	-	-	-	-	-	-
2 Karangtengah	-	-	-	-	-	-
3 Mangunharjo	-	-	-	-	-	-
4 Tenggulangharjo	-	-	-	-	-	-
5 Keborangan	-	-	-	-	-	-
6 Kalimanggis	-	1	-	11	8	172
7 Jatisari	-	-	-	-	-	-
8 Subah	-	1	-	12	61	11
9 Kumejing	-	-	-	-	-	-
10 Durenombo	-	-	-	-	-	-
11 Clapar	-	-	-	-	-	-
12 Sengon	-	-	-	-	-	-
13 Adinuso	-	-	-	-	-	-
14 Gondang	-	-	-	-	-	-
15 Kuripan	-	-	-	-	-	-
16 Kemiri Barat	-	1	-	13	215	185
17 Kemiri Timur	-	-	-	-	-	-
Jumlah	-	3	-	36	284	368

Sumber : Dinas Pendidikan dan Kebudayaan Kabupaten Batang

Tabel 4.10. Jumlah Tempat Ibadah Menurut Desa di Kecamatan Subah, 2020

Desa	Masjid	Musholla	Gereja Kristen	Gereja Katolik	Pura	Wihara
(1)	(2)	(3)	(4)	(5)	(6)	(7)
1 Menjangan	2	6	-	-	-	-
2 Karangtengah	5	19	-	-	-	-
3 Mangunharjo	3	12	-	-	-	-
4 Tenggulangharjo	2	10	-	-	-	-
5 Keborangan	1	4	-	-	-	-
6 Kalimanggis	2	7	-	-	-	-
7 Jatisari	3	17	2	1	-	-
8 Subah	3	23	2	-	-	-
9 Kumejing	1	5	-	-	-	-
10 Durenombo	3	12	-	-	-	-
11 Clapar	4	11	-	-	-	-
12 Sengon	6	24	-	-	-	-
13 Adinuso	4	11	-	-	-	-
14 Gondang	5	23	-	-	-	-
15 Kuripan	2	9	-	1	-	-
16 Kemiri Barat	4	12	-	-	-	-
17 Kemiri Timur	4	18	-	-	-	-
Jumlah	54	223	4	2	-	-

Sumber : BPS, Pendataan Potensi Desa

Tabel 4.11. Banyaknya Nikah Menurut Bulan di Kecamatan Subah, 2018-2020

Bulan	Tahun		
	2018	2019	2020
(1)	(2)	(3)	(4)
1 Januari	28	25	10
2 Pebruari	19	34	27
3 Maret	33	31	25
4 April	48	60	19
5 Mei	18	8	2
6 Juni	22	54	33
7 Juli	36	26	21
8 Agustus	76	109	69
9 September	22	2	10
10 Oktober	22	22	33
11 Nopember	19	37	54
12 Desember	78	60	54
Jumlah	421	468	357

Sumber : Kementerian Agama Kabupaten Batang

Tabel 4.12. Banyaknya Nikah Menurut Desa di Kecamatan Subah, 2020

Desa	Lokasi Nikah		Jumlah
	Di Kantor	Luar Kantor	
(1)	(2)	(3)	(4)
1 Menjangan	1	10	11
2 Karangtengah	3	12	15
3 Mangunharjo	2	11	13
4 Tenggulangharjo	3	11	14
5 Keborangan	1	3	4
6 Kalimanggis	-	11	11
7 Jatisari	9	19	28
8 Subah	7	34	41
9 Kumejing	1	9	10
10 Durenombo	3	11	14
11 Clapar	2	11	13
12 Sengon	5	42	47
13 Adinuso	8	22	30
14 Gondang	6	29	35
15 Kuripan	3	13	16
16 Kemiri Barat	3	18	21
17 Kemiri Timur	3	31	34
Jumlah 2020	60	297	357
2019	73	395	468

Sumber : Kementerian Agama Kabupaten Batang

Tabel 4.13. Banyaknya Jemaah Haji Menurut Desa di Kecamatan Subah, 2020

Desa	Jenis Kelamin		Jumlah
	Laki-laki	Perempuan	
(1)	(2)	(3)	(4)
1 Menjangan	-	-	-
2 Karangtengah	-	-	-
3 Mangunharjo	-	-	-
4 Tenggulangharjo	-	-	-
5 Keborangan	-	-	-
6 Kalimanggis	-	-	-
7 Jatisari	-	-	-
8 Subah	-	-	-
9 Kumejing	-	-	-
10 Durenombo	-	-	-
11 Clapar	-	-	-
12 Sengon	-	-	-
13 Adinuso	-	-	-
14 Gondang	-	-	-
15 Kuripan	-	-	-
16 Kemiri Barat	-	-	-
17 Kemiri Timur	-	-	-
	2020	-	-
Jumlah	2019	18	29
	2018	13	17

Keterangan : tahun 2020 tidak ada pemberangkatan haji karena pandemi covid-19
 Sumber : Kementerian Agama Kabupaten Batang

Tabel 4.14. Banyaknya Sarana Kesehatan Menurut Jenis Sarana Kesehatan dan Desa di Kecamatan Subah, 2020

Desa	RS	RSB	Poliklinik/BP	Puskesmas Rawat Inap	Puskesmas Tanpa Rawat Inap	Apotek
(1)	(2)	(3)	(4)	(5)	(6)	(7)
1. Menjangan	-	-	-	-	-	-
2. Karangtengah	-	-	-	-	-	-
3. Mangunharjo	-	-	-	-	-	-
4. Tenggulangharjo	-	-	-	-	-	-
5. Keborangan	-	-	-	-	-	-
6. Kalimanggis	-	-	-	-	-	-
7. Jatisari	-	-	-	-	-	1
8. Subah	-	-	-	1	-	2
9. Kumejing	-	-	-	-	-	-
10. Durenombo	-	-	-	-	-	-
11. Clapar	-	-	-	-	-	1
12. Sengon	-	-	-	-	-	-
13. Adinuso	-	-	-	-	-	-
14. Gondang	-	-	-	-	-	-
15. Kuripan	-	-	-	-	-	-
16. Kemiri Barat	-	-	-	-	-	-
17. Kemiri Timur	-	-	-	-	-	1
Jumlah	-	-	-	1	-	5

Sumber : BPS, Pendataan Potensi Desa

Tabel 4.15. Banyaknya Warga Penderita Gizi Buruk Menurut Desa di Kecamatan Subah, 2017-2019

Desa	2017	2018	2019
(1)	(2)	(3)	(4)
1. Menjangan	-	-	-
2. Karangtengah	-	-	-
3. Mangunharjo	-	-	-
4. Tenggulangharjo	-	-	-
5. Keborangan	-	-	-
6. Kalimanggis	-	-	-
7. Jatisari	-	-	-
8. Subah	-	-	-
9. Kumejing	-	-	-
10. Durenombo	-	-	-
11. Clapar	-	-	-
12. Sengon	-	-	1
13. Adinuso	-	-	-
14. Gondang	-	-	-
15. Kuripan	-	-	-
16. Kemiri Barat	-	-	-
17. Kemiri Timur	-	-	-
Jumlah	-	-	1

Sumber : BPS, Pendataan Potensi Desa

Tabel 4.16. Jumlah Tenaga Medis dan Non Medis Menurut Jenis Kelamin di Puskesmas Subah, 2020

Rincian	Laki-laki	Perempuan	Jumlah
(1)	(2)	(3)	(4)
Jumlah Tenaga Medis			
- Dokter Spesialis	-	-	-
- Dokter Umum	-	2	2
- Dokter Gigi	-	-	-
- Dokter Gigi Spesialis	-	-	-
Jumlah Tenaga Keperawatan dan Kebidanan			
- Perawat	8	13	21
- Bidan	-	35	35
Jumlah Tenaga KM, Kesehatan Lingkungan dan Gizi			
- Kesehatan Masyarakat	-	1	1
- Kesehatan Lingkungan	-	1	1
- Gizi	-	2	2
Jumlah Tenaga TB, Keterampilan Fisik dan Keteknisian Medis			
- Ahli Laboratorium Medik	-	2	2
- Tenaga Teknik Biomedika Lainnya	-	-	-
- Keterampilan Fisik	-	-	-
- Keteknisian Medis	-	2	2
Jumlah Tenaga Kefarmasian			
- Tenaga Teknis Kefarmasian	-	1	1
- Apoteker	-	1	1
Jumlah Tenaga Penunjang/Pendukung Kesehatan			
- Pejabat Struktural	-	-	-
- Tenaga Dukungan Manajemen	9	5	14

Sumber : Dinas Kesehatan Kabupaten Batang

Tabel 4.17. Jumlah Pengunjung Puskesmas Menurut Jenis Kelamin dan Kunjungan di Kecamatan Subah, 2020

Rincian	Laki-laki	Perempuan	Jumlah
(1)	(2)	(3)	(4)
Puskesmas Subah			
- Kunjungan Rawat Jalan	5 963	9 324	15 287
- Kunjungan Rawat Inap	338	472	810
- Kunjungan Gangguan Jiwa	50	44	94

Sumber : Dinas Kesehatan Kabupaten Batang

Tabel 4.18. Jumlah Kasus Covid-19 Menurut Kelompok Umur dan Jenis Kelamin di Kecamatan Subah, 2020

Kelompok Umur	Laki-laki	Perempuan	Jumlah
(1)	(2)	(3)	(4)
0 - 2	-	-	-
3 - 6	-	-	-
7 - 12	7	3	10
13 - 15	4	-	4
16 - 18	1	1	2
19 - 30	11	22	33
31 - 45	16	19	35
46 - 59	17	25	42
60 +	11	8	19
Jumlah	67	78	145

Sumber : Dinas Kesehatan Kabupaten Batang

Tabel 4.19. Jumlah Peserta Keluarga Berencana Baru yang Dilayani Menurut Metode Kontrasepsi dan Desa di Kecamatan Subah, 2020

Desa	IUD	MOW	MOP	Kondom	Implant	Suntikan	Pil	Jumlah
(1)	(2)	(3)	(4)	(5)	(6)	(7)	(8)	(9)
1 Menjangan	1	-	-	-	-	5	3	9
2 Karangtengah	-	-	-	-	-	27	4	31
3 Mangunharjo	1	-	-	-	-	33	1	35
4 Tenggulangharjo	-	-	-	-	-	27	-	27
5 Keborangan	-	-	-	-	-	5	1	6
6 Kalimanggis	4	-	-	-	1	5	1	11
7 Jatisari	4	1	-	1	-	2	8	16
8 Subah	-	-	-	1	-	3	9	13
9 Kumejing	-	-	-	-	-	1	11	12
10 Durenombo	-	-	-	-	-	19	-	19
11 Clapar	-	-	-	-	-	11	1	12
12 Sengon	-	-	-	-	3	25	-	28
13 Adinuso	-	-	-	1	-	30	5	36
14 Gondang	-	-	-	-	-	154	4	158
15 Kuripan	-	-	-	-	-	7	2	9
16 Kemiri Barat	-	-	-	-	-	4	11	15
17 Kemiri Timur	-	-	-	-	-	-	-	-
Jumlah	10	1	-	3	4	358	61	437

Sumber : PLKB Kecamatan Subah

Tabel 4.20. Jumlah Peserta Keluarga Berencana Aktif Menurut Metode Kontrasepsi dan Desa di Kecamatan Subah, 2020

Desa	Metode Kontrasepsi				
	IUD	MOW	MOP	Kondom	Implant
(1)	(2)	(3)	(4)	(5)	(6)
1 Menjangan	98	16	4	9	16
2 Karangtengah	52	28	-	20	38
3 Mangunharjo	24	31	2	9	40
4 Tenggulangharjo	63	63	6	12	24
5 Keborangan	28	18	4	8	5
6 Kalimanggis	110	35	16	15	42
7 Jatisari	118	88	3	11	24
8 Subah	159	126	18	23	14
9 Kumejing	28	21	4	6	27
10 Durenombo	27	44	11	15	22
11 Clapar	35	30	6	11	12
12 Sengon	38	50	-	22	47
13 Adinuso	78	63	26	37	34
14 Gondang	39	30	39	27	63
15 Kuripan	61	16	2	18	55
16 Kemiri Barat	69	27	15	26	31
17 Kemiri Timur	74	53	36	18	61
Jumlah	1 101	739	192	287	555

Tabel 4.20. Lanjutan

Desa	Metode Kontrasepsi			PUS	Persentase
	Suntikan	Pil	Jumlah		
(1)	(7)	(8)	(9)	(10)	(11)
1 Menjangan	158	28	329	455	72,31
2 Karangtengah	284	98	520	727	71,53
3 Mangunharjo	235	46	387	535	72,34
4 Tenggulangharjo	218	29	415	589	70,46
5 Keborangan	93	46	202	284	71,13
6 Kalimanggis	170	48	436	582	74,91
7 Jatisari	268	51	563	780	72,18
8 Subah	401	90	831	1 155	71,95
9 Kumejing	93	38	217	303	71,62
10 Durenombo	314	115	548	775	70,71
11 Clapar	215	62	371	522	71,07
12 Sengon	689	261	1 107	1 579	70,11
13 Adinuso	355	256	849	1 176	72,19
14 Gondang	701	145	1 044	1 437	72,65
15 Kuripan	248	106	506	715	70,77
16 Kemiri Barat	480	101	749	1 079	69,42
17 Kemiri Timur	463	97	802	1 125	71,29
Jumlah	5 385	1 617	9 876	13 818	71,47

Sumber : PLKB Kecamatan Subah

Tabel 4.21. Jumlah Bantuan Sosial Berdasarkan Data Terpadu Kesejahteraan Sosial Menurut Desa di Kecamatan Subah, 2020

Desa	Program Keluarga Harapan (ruta)	KIS/PBI/BPJS Ditanggung oleh APBN (jiwa)	Kartu Indonesia Pintar (ruta)	Bantuan Sosial Pangan (ruta)
(1)	(2)	(3)	(4)	(5)
1 Menjangan	117	1 064	95	281
2 Karangtengah	104	906	64	234
3 Mangunharjo	71	847	80	195
4 Tenggulangharjo	97	1 354	150	238
5 Keborangan	30	597	62	112
6 Kalimanggis	44	779	58	106
7 Jatisari	75	1 230	119	188
8 Subah	67	1 378	104	136
9 Kumejing	45	598	48	96
10 Durenombo	135	1 658	101	350
11 Clapar	98	1 061	52	178
12 Sengon	271	3 525	188	547
13 Adinuso	115	1 531	99	305
14 Gondang	70	536	39	161
15 Kuripan	147	1 246	157	305
16 Kemiri Barat	84	1 369	78	280
17 Kemiri Timur	127	1 788	166	384
Jumlah	1 697	21 467	1 660	4 096

Sumber : KEPMENSOS/146/HUK/2020 (Tahun 2020 Periode 2, Bulan Oktober)

Tabel 4.22. Banyaknya Keluarga Pengguna Listrik Menurut Jenis dan Desa di Kecamatan Subah, 2020

Desa	Pengguna Listrik			Bukan Pengguna Listrik
	PLN	Non PLN	Jumlah	
(1)	(2)	(2)	(3)	(4)
1. Menjangan	640	-	640	-
2. Karangtengah	934	-	934	-
3. Mangunharjo	641	-	641	-
4. Tenggulangharjo	898	-	898	-
5. Keborangan	330	-	330	-
6. Kalimanggis	823	-	823	-
7. Jatisari	1 098	-	1 098	-
8. Subah	1 821	-	1 821	-
9. Kumejing	290	-	290	-
10. Durenombo	767	-	767	-
11. Clapar	690	-	690	-
12. Sengon	2 176	-	2 176	-
13. Adinuso	1 255	-	1 255	-
14. Gondang	1 776	-	1 776	-
15. Kuripan	807	-	807	-
16. Kemiri Barat	1 196	-	1 196	-
17. Kemiri Timur	1 194	-	1 194	-
Jumlah	17 336	-	17 336	-

Sumber : BPS, Pendataan Potensi Desa

Tabel 4.23. Nama Desa Menurut Jenis Bahan Bakar untuk Memasak yang Digunakan oleh Sebagian Besar Keluarga di Kecamatan Subah, 2020

Desa	Jenis Bahan Bakar
(1)	(2)
1. Menjangan	LPG 3 Kg
2. Karangtengah	LPG 3 Kg
3. Mangunharjo	LPG 3 Kg
4. Tenggulangharjo	LPG 3 Kg
5. Keborangan	LPG 3 Kg
6. Kalimanggis	LPG 3 Kg
7. Jatisari	LPG 3 Kg
8. Subah	LPG 3 Kg
9. Kumejing	LPG 3 Kg
10. Durenombo	LPG 3 Kg
11. Clapar	LPG 3 Kg
12. Sengon	LPG 3 Kg
13. Adinuso	LPG 3 Kg
14. Gondang	LPG 3 Kg
15. Kuripan	LPG 3 Kg
16. Kemiri Barat	LPG 3 Kg
17. Kemiri Timur	LPG 3 Kg

Sumber : BPS, Pendataan Potensi Desa

Tabel 4.24. Nama Desa Menurut Jenis Sumber Air Minum Sebagian Besar Keluarga di Kecamatan Subah, 2020

Desa	Jenis Sumber Air Minum
(1)	(2)
1. Menjangan	Sumur Bor atau Pompa
2. Karangtengah	Sumur Bor atau Pompa
3. Mangunharjo	Mata Air
4. Tenggulangharjo	Sumur Bor atau Pompa
5. Keborangan	Mata Air
6. Kalimanggis	Mata Air
7. Jatisari	Sumur Bor atau Pompa
8. Subah	Sumur Bor atau Pompa
9. Kumejing	Mata Air
10. Durenombo	Sumur Bor atau Pompa
11. Clapar	Ledeng Dengan Meteran
12. Sengon	Sumur Bor atau Pompa
13. Adinuso	Sumur Bor atau Pompa
14. Gondang	Sumur Bor atau Pompa
15. Kuripan	Mata Air
16. Kemiri Barat	Sumur Bor atau Pompa
17. Kemiri Timur	Sumur Bor atau Pompa

Sumber : BPS, Pendataan Potensi Desa

Tabel 4.25. Nama Desa Menurut Penggunaan Fasilitas Tempat Buang Air Besar Sebagian Besar Keluarga di Kecamatan Subah, 2020

Desa	Fasilitas Tempat Buang Air Besar
(1)	(2)
1. Menjangan	Jamban Sendiri
2. Karangtengah	Jamban Sendiri
3. Mangunharjo	Jamban Sendiri
4. Tenggulangharjo	Jamban Sendiri
5. Keborangan	Jamban Sendiri
6. Kalimanggis	Jamban Sendiri
7. Jatisari	Jamban Sendiri
8. Subah	Jamban Sendiri
9. Kumejing	Jamban Sendiri
10. Durenombo	Jamban Sendiri
11. Clapar	Jamban Sendiri
12. Sengon	Jamban Sendiri
13. Adinuso	Jamban Sendiri
14. Gondang	Jamban Sendiri
15. Kuripan	Jamban Sendiri
16. Kemiri Barat	Jamban Sendiri
17. Kemiri Timur	Jamban Sendiri

Sumber : BPS, Pendataan Potensi Desa

Tabel 4.26. Banyaknya Kejadian Bencana Alam Menurut Jenis Bencana Alam dan Desa di Kecamatan Subah, 2020

Desa	Tanah Longsor	Banjir	Angin Kencang	Tanah Longsor
(1)	(2)	(3)	(4)	(5)
1. Menjangan	-	-	-	-
2. Karangtengah	-	-	-	-
3. Mangunharjo	-	-	-	-
4. Tenggulangharjo	-	-	-	-
5. Keborangan	-	-	-	-
6. Kalimanggis	-	-	-	-
7. Jatisari	-	-	-	-
8. Subah	-	-	-	-
9. Kumejing	-	-	-	-
10. Durenombo	-	-	-	-
11. Clapar	-	-	-	-
12. Sengon	-	-	-	-
13. Adinuso	-	-	-	-
14. Gondang	-	-	-	-
15. Kuripan	-	-	-	-
16. Kemiri Barat	-	-	-	-
17. Kemiri Timur	-	-	-	-
Jumlah	-	-	-	-

Sumber : BPS, Pendataan Potensi Desa

Tabel 4.27. Ketersediaan Lapangan Olahraga Menurut Jenis Olahraga dan Desa di Kecamatan Subah, 2020

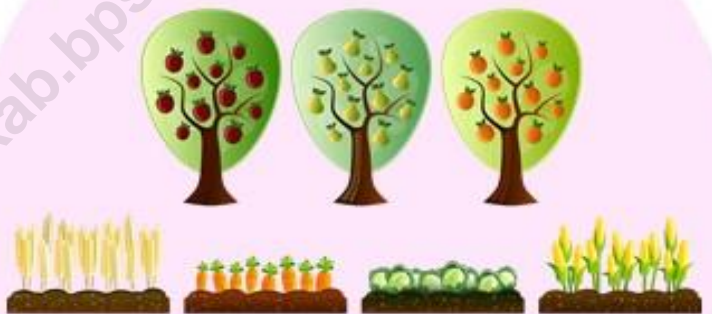
Desa	Sepak Bola	Bola Voli	Bulu Tangkis	Bola Basket
(1)	(2)	(3)	(4)	(5)
1. Menjangan	Rusak Sedang	Tidak Ada	Rusak Sedang	Tidak Ada
2. Karangtengah	Baik	Baik	Rusak Sedang	Tidak Ada
3. Mangunharjo	Rusak Sedang	Rusak Sedang	Tidak Ada	Tidak Ada
4. Tenggulangharjo	Rusak Sedang	Tidak Ada	Rusak Sedang	Tidak Ada
5. Keborangan	Baik	Tidak Ada	Rusak Sedang	Tidak Ada
6. Kalimanggis	Rusak Sedang	Tidak Ada	Rusak Sedang	Tidak Ada
7. Jatisari	Rusak Sedang	Rusak Sedang	Rusak Sedang	Tidak Ada
8. Subah	Rusak Sedang	Rusak Sedang	Rusak Sedang	Tidak Ada
9. Kumejing	Baik	Tidak Ada	Rusak Parah	Tidak Ada
10. Durenombo	Rusak Sedang	Rusak Sedang	Tidak Ada	Tidak Ada
11. Clapar	Rusak Sedang	Tidak Ada	Rusak Sedang	Tidak Ada
12. Sengon	Rusak Sedang	Rusak Parah	Baik	Tidak Ada
13. Adinuso	Baik	Baik	Baik	Tidak Ada
14. Gondang	Rusak Sedang	Rusak Sedang	Rusak Sedang	Tidak Ada
15. Kuripan	Rusak Sedang	Rusak Sedang	Rusak Sedang	Tidak Ada
16. Kemiri Barat	Rusak Sedang	Rusak Sedang	Tidak Ada	Tidak Ada
17. Kemiri Timur	Baik	Baik	Rusak Parah	Tidak Ada

Lanjutan Tabel 4.27.

Desa	Tenis Lapangan	Tenis meja	Futsal	Renang
(1)	(6)	(7)	(8)	(9)
1. Menjangan	Tidak Ada	Tidak Ada	Tidak Ada	Tidak Ada
2. Karangtengah	Tidak Ada	Tidak Ada	Tidak Ada	Tidak Ada
3. Mangunharjo	Tidak Ada	Tidak Ada	Tidak Ada	Tidak Ada
4. Tenggulangharjo	Tidak Ada	Baik	Tidak Ada	Tidak Ada
5. Keborangan	Tidak Ada	Tidak Ada	Tidak Ada	Tidak Ada
6. Kalimanggis	Tidak Ada	Baik	Tidak Ada	Tidak Ada
7. Jatisari	Tidak Ada	Rusak Sedang	Tidak Ada	Tidak Ada
8. Subah	Rusak Sedang	Rusak Sedang	Tidak Ada	Tidak Ada
9. Kumejing	Tidak Ada	Baik	Tidak Ada	Tidak Ada
10. Durenombo	Tidak Ada	Tidak Ada	Tidak Ada	Tidak Ada
11. Clapar	Tidak Ada	Baik	Tidak Ada	Tidak Ada
12. Sengon	Tidak Ada	Tidak Ada	Tidak Ada	Tidak Ada
13. Adinuso	Tidak Ada	Baik	Tidak Ada	Tidak Ada
14. Gondang	Tidak Ada	Tidak Ada	Tidak Ada	Tidak Ada
15. Kuripan	Tidak Ada	Tidak Ada	Tidak Ada	Tidak Ada
16. Kemiri Barat	Tidak Ada	Rusak Sedang	Tidak Ada	Tidak Ada
17. Kemiri Timur	Tidak Ada	Baik	Tidak Ada	Tidak Ada

Sumber : BPS, Pendataan Potensi Desa

BAB 5



PERTANIAN

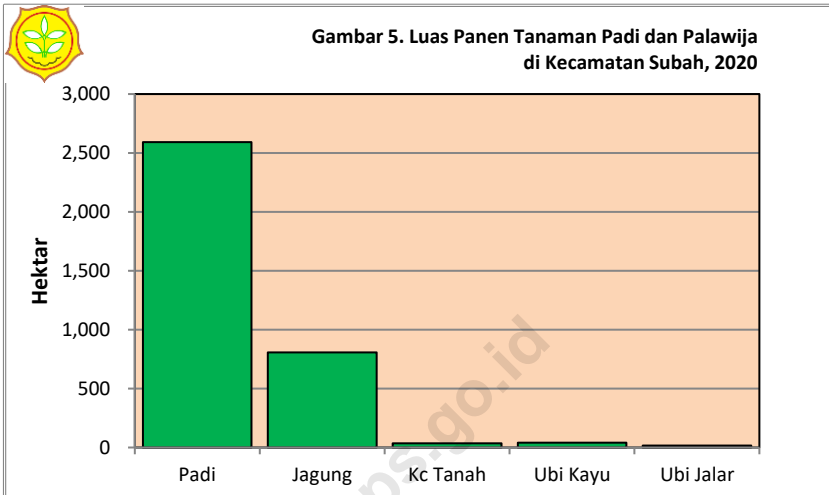
Kecamatan Dalam Angka 2021

BAB V PERTANIAN

Pertanian adalah kegiatan pemanfaatan sumber daya hayati yang dilakukan manusia untuk menghasilkan bahan pangan, bahan baku industri, atau sumber energi serta untuk mengelola lingkungan hidupnya. Dalam upaya peningkatan hasil pertanian, Pemerintah Kabupaten Subah berupaya menambah produktivitas tanaman pertanian yaitu dengan kegiatan antara lain perbaikan saluran irigasi, penyuluhan pertanian, pemberian bantuan pupuk, bibit tanaman dan obat pertanian.

Menurut data Laporan Statistik Pertanian dari Dinas Pangan dan Pertanian Kabupaten Batang, di Kecamatan Subah luas tanam padi untuk musim tanam 2020 mencapai 2.654,10 ha, jagung mencapai 1.138,90 ha, kacang tanah mencapai 27,80 ha, ubi kayu mencapai 34,00 ha, dan ubi jalar mencapai 15,00 ha. Sedangkan pada tahun 2020 luas panen tanaman padi mencapai 2.591,60 ha, jagung mencapai 807,70 ha, kacang tanah mencapai 35,80 ha, ubi kayu mencapai 41,80 ha, dan ubi jalar mencapai 15,90 ha.

Peternakan adalah kegiatan mengembangkan dan membudidayakan hewan ternak untuk mendapatkan manfaat dan hasil dari kegiatan tersebut. Manfaat yang dapat diperoleh dari kegiatan peternakan dapat berupa pendapatan rumah tangga maupun untuk mencukupi kebutuhan gizi keluarga. Pada tahun 2020 di Kecamatan Subah terdapat jumlah ternak besar/kecil berupa sapi perah 2 ekor, sapi potong 607 ekor, kerbau 327 ekor, kambing 7.886 ekor, kuda 5 ekor, dan domba 2.784 ekor. Sedangkan jumlah unggas berupa ayam buras 54.857 ekor, ayam ras 1.308.929 ekor, itik 6.058 ekor, dan angsa sebanyak 313 ekor.



Tabel 5.1. Laporan Luas Tanaman Padi Menurut Bulan
di Kecamatan Subah, 2020

Bulan	Luas Areal (Ha)				
	Tanaman Awal Bulan Yang Lalu	Panen	Tanam	Puso/ Rusak	Tanaman Akhir Bulan
(1)	(2)	(3)	(4)	(5)	(6)
1 Januari	620,00	229,60	277,40	-	669,00
2 Pebruari	669,00	171,00	123,10	-	620,00
3 Maret	620,00	206,10	173,90	-	587,00
4 April	587,00	277,40	344,80	-	656,00
5 Mei	656,00	123,10	284,30	-	821,00
6 Juni	821,00	173,90	148,40	-	795,00
7 Juli	795,00	344,80	195,30	-	642,00
8 Agustus	642,00	284,30	255,00	-	612,00
9 September	612,00	148,40	182,70	-	647,00
10 Oktober	647,00	195,30	170,00	-	621,00
11 Nopember	621,00	255,00	221,80	-	587,00
12 Desember	587,00	182,70	277,40	-	684,00
Jumlah	2020	2 591,60	2 654,10	-	
	2019	2 725,90	2 384,90	1,00	
	2018	3 128,00	3 200,30	2,00	

Sumber : Dispaperta Kabupaten Batang, hasil olah SIMTP

Tabel 5.2. Laporan Luas Tanaman Palawija Jagung Menurut Bulan di Kecamatan Subah, 2020

Bulan	Luas Areal (Ha)				
	Tanaman Awal Bulan Yang Lalu	Panen	Tanam	Puso/Rusak	Tanaman Akhir Bulan
(1)	(2)	(3)	(4)	(5)	(6)
1 Januari	128,00	-	175,40	-	305,00
2 Pebruari	305,00	6,80	-	-	298,00
3 Maret	298,00	120,00	2,90	-	180,00
4 April	180,00	175,40	145,50	-	150,00
5 Mei	150,00	-	129,40	-	280,00
6 Juni	280,00	2,90	11,70	-	289,00
7 Juli	289,00	145,50	21,50	-	164,00
8 Agustus	164,00	129,40	173,00	-	211,00
9 September	211,00	11,70	21,50	-	221,00
10 Oktober	221,00	21,50	317,50	-	517,00
11 Nopember	517,00	173,00	70,50	-	411,00
12 Desember	411,00	21,50	70,00	-	459,00
Jumlah	2020	807,70	1 138,90	-	
	2019	562,60	387,80	-	
	2018	1 090,50	827,60	-	

Sumber : Dispaperta Kabupaten Batang, hasil olah SIMTP

Tabel 5.3. Laporan Luas Tanaman Palawija Kacang Tanah Menurut Bulan di Kecamatan Subah, 2020

Bulan	Luas Areal (Ha)				
	Tanaman Awal Bulan Yang Lalu	Panen	Tanam	Puso/Rusak	Tanaman Akhir Bulan
(1)	(2)	(3)	(4)	(5)	(6)
1 Januari	22,00	-	2,00	-	24,00
2 Pebruari	24,00	-	2,00	-	26,00
3 Maret	26,00	21,90	-	-	4,00
4 April	4,00	2,00	4,90	-	7,00
5 Mei	7,00	2,00	-	-	5,00
6 Juni	5,00	-	-	-	5,00
7 Juli	5,00	4,90	2,00	-	2,00
8 Agustus	2,00	-	2,00	-	4,00
9 September	4,00	-	1,00	-	5,00
10 Oktober	5,00	2,00	10,90	-	14,00
11 Nopember	14,00	2,00	-	-	12,00
12 Desember	12,00	1,00	3,00	-	14,00
Jumlah	2020	35,80	27,80	-	
	2019	19,90	23,90	-	
	2018	29,80	32,80	-	

Sumber : Dispaperta Kabupaten Batang, hasil olah SIMTP

Tabel 5.4. Laporan Luas Tanaman Palawija Ubikayu/Singkong Menurut Bulan di Kecamatan Subah, 2020

	Bulan	Luas Areal (Ha)				Tanaman Akhir Bulan
		Tanaman Awal Bulan Yang Lalu	Panen	Tanam	Puso/Rusak	
	(1)	(2)	(3)	(4)	(5)	(6)
1	Januari	31,00	-	6,00	-	37,00
2	Pebruari	37,00	-	3,00	-	40,00
3	Maret	40,00	2,00	-	-	38,00
4	April	38,00	-	2,00	-	40,00
5	Mei	40,00	-	-	-	40,00
6	Juni	40,00	-	-	-	40,00
7	Juli	40,00	12,90	-	-	27,00
8	Agustus	27,00	10,00	-	-	17,00
9	September	17,00	14,90	2,00	-	4,00
10	Oktober	4,00	-	14,00	-	18,00
11	Nopember	18,00	2,00	5,00	-	21,00
12	Desember	21,00	-	2,00	-	23,00
Jumlah		2020	41,80	34,00	-	
		2019	33,80	33,80	-	
		2018	54,60	37,80	-	

Sumber : Dispaperta Kabupaten Batang, hasil olah SIMTP

Tabel 5.5. Laporan Luas Tanaman Palawija Ubi Jalar/Ketela Rambat Menurut Bulan di Kecamatan Subah, 2020

Bulan	Luas Areal (Ha)				
	Tanaman Awal Bulan Yang Lalu	Panen	Tanam	Puso/Rusak	Tanaman Akhir Bulan
(1)	(2)	(3)	(4)	(5)	(6)
1 Januari	3,00	-	-	-	3,00
2 Pebruari	3,00	2,90	2,00	-	2,00
3 Maret	2,00	-	1,00	-	3,00
4 April	3,00	-	5,00	-	8,00
5 Mei	8,00	2,00	1,00	-	7,00
6 Juni	7,00	1,00	-	-	6,00
7 Juli	6,00	5,00	2,00	-	3,00
8 Agustus	3,00	1,00	-	-	2,00
9 September	2,00	-	2,00	-	4,00
10 Oktober	4,00	2,00	1,00	-	3,00
11 Nopember	3,00	-	-	-	3,00
12 Desember	3,00	2,00	1,00	-	2,00
Jumlah	2020	15,90	15,00	-	
	2019	16,80	12,70	-	
	2018	19,70	17,70	-	

Sumber : Dispaperta Kabupaten Batang, hasil olah SIMTP

Tabel 5.6. Jumlah Ternak Besar dan Kecil Menurut Kecamatan di Kabupaten Batang, 2020

	Desa	Sapi Perah	Sapi Potong	Kerbau	Kambing	Kuda	Domba	Babi
	(1)	(2)	(3)	(4)	(5)	(6)	(7)	(8)
1	Wonotunggal	4	643	147	5 332	3	1 567	-
2	Bandar	2	2 299	101	5 092	5	2 745	-
3	Blado	5	2 557	59	7696	-	3 317	-
4	Reban	-	4 078	38	4 789	-	1 394	-
5	Bawang	5	3 706	13	7 395	1	3 412	-
6	Tersono	13	2 156	86	6 997	6	3 097	-
7	Gringsing	6	215	107	5 016	14	1 634	-
8	Limpung	5	945	124	4 653	7	1 995	-
9	Banyuputih	-	479	16	3 974	5	1 575	-
10	Subah	2	607	327	7 886	5	2 784	-
11	Pecalungan	20	2 356	26	6 605	-	1 939	-
12	Tulis	1	339	93	3 401	8	1 464	5 891
13	Kandeman	-	1 038	98	3 189	9	1 464	-
14	Batang	25	741	39	2 207	20	2 159	-
15	Warungasem	8	489	35	7 496	5	1 496	-
	Jumlah	96	22 648	1 309	81 728	88	32 042	5 891

Sumber: Dinas Kelautan Perikanan dan Peternakan

Tabel 5.7. Jumlah Unggas Menurut Kecamatan di Kabupaten Batang, 2020

	Desa	Ayam Buras	Ayam Ras	Itik	Angsa
	(1)	(2)	(3)	(4)	(6)
1	Wonotunggal	49 113	477 331	5 972	125
2	Bandar	70 037	1 351 536	4 656	134
3	Blado	50 921	1 005 929	2 148	178
4	Reban	205 300	1 183 929	1 728	233
5	Bawang	207 534	1 066 929	1 648	759
6	Tersono	53 132	1 393 029	7 248	353
7	Gringsing	76 136	1 300 929	23 148	328
8	Limpung	50 188	1 555 929	1 148	303
9	Banyuputih	39 223	2 794 000	6 505	253
10	Subah	54 857	1 308 929	6 058	313
11	Pecalungan	54 538	1 173 929	1 948	158
12	Tulis	45 179	703 929	7 798	200
13	Kandeman	41 127	503 929	9 733	113
14	Batang	33 083	1 095 929	18 523	118
17	Warungasem	48 075	512 929	18 218	200
	Jumlah	1 078 443	17 429 115	116 479	3 768

Sumber: Dinas Kelautan Perikanan dan Peternakan

Tabel 5.8. Banyaknya Embung Desa Menurut Desa
di Kecamatan Subah, 2018-2020

Desa	2018	2019	2020
(1)	(2)	(3)	(4)
1. Menjangan	-	-	-
2. Karangtengah	-	-	-
3. Mangunharjo	-	-	-
4. Tenggulangharjo	-	-	-
5. Keborangan	8	-	-
6. Kalimanggis	3	-	-
7. Jatisari	-	-	-
8. Subah	-	-	-
9. Kumejing	3	-	-
10. Durenombo	-	-	-
11. Clapar	3	-	-
12. Sengon	-	-	-
13. Adinuso	-	-	-
14. Gondang	-	-	-
15. Kuripan	-	-	-
16. Kemiri Barat	3	1	-
17. Kemiri Timur	2	-	-
Jumlah	22	1	-

Sumber : BPS, Pendataan Potensi Desa

BAB 6



<https://batangkab.bps.go.id>

KEUANGAN & TRANSPORTASI

Kecamatan Dalam Angka 2021

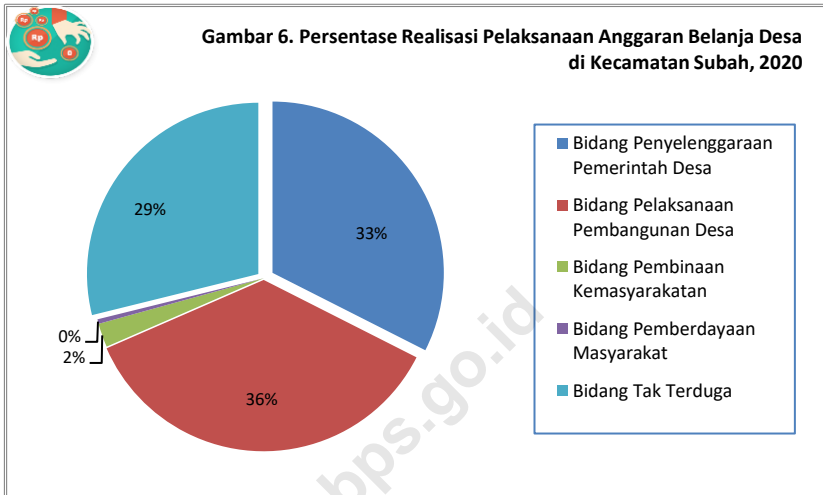
BAB VI

KEUANGAN DAN TRANSPORTASI

Sebagai wujud perekonomian masyarakat Kecamatan Subah, terdapat beberapa sarana/prasarana ekonomi yang dari 3 kelompok pertokoan, 2 pasar bangunan permanen, 2 pasar dengan bangunan semi permanen, 1 pasar tanpa bangunan, minimarket/swalayan sebanyak 7 unit, serta restoran/rumah makan, warung/kedai dan toko/warung kelontong. Sedangkan sarana lembaga keuangan yang ada berupa 3 bank umum pemerintah, 3 bank perkreditan rakyat, 1 Koperasi Unit Desa (KUD), dan Koperasi Simpan Pinjam (Kospin) sebanyak 6 unit.

Pada tahun 2020 Kecamatan Subah terdiri dari 17 desa yang mengelola keuangan desa secara mandiri melalui mekanisme APBDes. Realisasi pelaksanaan anggaran pendapatan desa sebesar Rp 24,48 miliar yang berasal dari Pendapatan Asli Desa (PAD), pendapatan transfer dan pendapatan lain-lain. Sedangkan realisasi pelaksanaan anggaran belanja desa mencapai Rp 25,15 miliar yang digunakan dalam bidang penyelenggaraan pemerintah desa, bidang pelaksanaan pembangunan desa, bidang pembinaan kemasyarakatan, bidang pemberdayaan masyarakat dan bidang tak terduga yang mayoritas digunakan dalam program penanggulangan covid-19.

Sarana transportasi yang dinikmati dan digunakan oleh masyarakat diantaranya berupa jalan. Berdasarkan Keputusan Bupati Subah No. 050/243/2016 tentang Penetapan Status Ruas Jalan Kabupaten, di wilayah Kecamatan Subah terdapat 6 ruas jalan kabupaten. Sedangkan selama tahun 2020 terdapat kecelakaan sejumlah 49 kali dengan adanya korban jiwa dan material.



Tabel 6.1. Banyaknya Sarana/Prasarana Ekonomi Menurut Jenis Sarana/Prasarana dan Desa di Kecamatan Subah, 2020

Desa	Kelompok Pertokoan	Pasar dengan Bangunan Permanen	Pasar dengan Bangunan Semi Permanen	Pasar Tanpa Bangunan	Minimarket/Swalayan
(1)	(2)	(3)	(4)	(5)	(6)
1. Menjangan	-	-	-	-	-
2. Karangtengah	-	-	-	-	-
3. Mangunharjo	-	-	-	-	-
4. Tenggulangharjo	-	-	-	-	1
5. Keborangan	-	-	-	-	-
6. Kalimanggis	1	-	-	-	1
7. Jatisari	-	-	-	-	1
8. Subah	1	1	1	1	2
9. Kumejing	-	-	-	-	-
10. Durenombo	-	-	-	-	-
11. Clapar	-	-	-	-	-
12. Sengon	1	-	1	-	1
13. Adinuso	-	-	-	-	1
14. Gondang	-	-	-	-	-
15. Kuripan	-	-	-	-	-
16. Kemiri Barat	-	1	-	-	-
17. Kemiri Timur	-	-	-	-	-
Jumlah	3	2	2	1	7

Lanjutan Tabel 6.1.

Desa	Restoran/ Rumah	Warung/ Kedai	Hotel	Penginapan	Toko/ Warung Kelontong
(1)	(7)	(8)	(9)	(10)	(11)
1. Menjangan	-	2	-	-	21
2. Karangtengah	-	2	-	-	9
3. Mangunharjo	-	9	-	-	25
4. Tenggulangharjo	-	26	-	-	91
5. Keboangan	-	3	-	-	7
6. Kalimanggis	2	19	-	-	21
7. Jatisari	-	51	-	-	19
8. Subah	-	14	-	-	19
9. Kumejing	-	1	-	-	13
10. Durenombo	-	11	-	-	6
11. Clapar	1	23	-	-	35
12. Sengon	3	12	-	-	62
13. Adinuso	1	20	-	-	25
14. Gondang	-	14	-	-	26
15. Kuripan	-	16	-	-	25
16. Kemiri Barat	-	27	-	-	21
17. Kemiri Timur	-	42	-	-	20
Jumlah	7	292	-	-	445

Sumber : BPS, Pendataan Potensi Desa

Tabel 6.2. Banyaknya Sarana Lembaga Keuangan yang Beroperasi Menurut Jenis Lembaga dan Desa di Kecamatan Subah, 2020

Desa	Bank Umum Pemerintah	Bank Umum Swasta	Bank Perkreditan Rakyat
(1)	(2)	(3)	(4)
1. Menjangan	-	-	-
2. Karangtengah	-	-	-
3. Mangunharjo	-	-	-
4. Tenggulangharjo	-	-	-
5. Keborangan	-	-	-
6. Kalimanggis	-	-	-
7. Jatisari	-	-	1
8. Subah	2	-	1
9. Kumejing	-	-	-
10. Durenombo	-	-	-
11. Clapar	-	-	-
12. Sengon	1	-	1
13. Adinuso	-	-	-
14. Gondang	-	-	-
15. Kuripan	-	-	-
16. Kemiri Barat	-	-	-
17. Kemiri Timur	-	-	-
Jumlah	3	-	3

Sumber : BPS, Pendataan Potensi Desa

Tabel 6.3. Banyaknya Koperasi yang Masih Aktif Menurut Jenis Koperasi dan Desa di Kecamatan Subah, 2020

Desa	KUD	KOPINKRA	KOSPIN	Lainnya
(1)	(2)	(3)	(4)	(5)
1. Menjangan	-	-	-	-
2. Karangtengah	-	-	-	-
3. Mangunharjo	-	-	-	-
4. Tenggulangharjo	-	-	-	-
5. Keborangan	-	-	-	-
6. Kalimanggis	-	-	-	-
7. Jatisari	-	-	1	-
8. Subah	1	-	3	-
9. Kumejing	-	-	-	-
10. Durenombo	-	-	-	-
11. Clapar	-	-	-	-
12. Sengon	-	-	-	-
13. Adinuso	-	-	-	-
14. Gondang	-	-	1	-
15. Kuripan	-	-	-	-
16. Kemiri Barat	-	-	1	-
17. Kemiri Timur	-	-	-	-
Jumlah	1	-	6	-

Sumber : BPS, Pendataan Potensi Desa

Tabel 6.4. Realisasi Dana Desa, Alokasi Dana Desa, Bagi Hasil Pajak dan Retribusi Daerah di Kecamatan Subah, 2020 (Rupiah)

	Desa	Dana Desa	Alokasi Dana Desa	Bagi Hasil Pajak dan Retribusi Daerah
	(1)	(2)	(3)	(4)
1	Menjangan	783 685 000	335 611 290	34 360 000
2	Karantengah	954 164 000	436 909 890	38 852 000
3	Mangunharjo	744 606 000	394 143 690	36 178 000
4	Tenggulangharjo	721 279 000	334 111 290	37 427 000
5	Keborangan	709 787 000	379 143 690	27 895 000
6	Kalimanggis	1 036 252 000	315 511 290	31 827 000
7	Jatisari	754 511 000	340 711 290	36 662 000
8	Subah	717 662 000	379 711 290	49 583 000
9	Kumejing	705 191 000	315 511 290	28 879 000
10	Durenombo	784 494 000	357 377 490	34 763 000
11	Clapar	704 124 000	389 643 690	59 206 000
12	Sengon	790 683 000	475 776 090	63 264 000
13	Adinuso	865 272 000	427 009 890	36 499 000
14	Gondang	844 745 000	415 743 690	39 438 000
15	Kuripan	808 210 000	352 877 490	33 387 000
16	Kemiri Barat	915 308 000	421 009 890	44 090 000
17	Kemiri Timur	816 247 000	430 009 890	39 852 000
	Jumlah 2020	13 656 220 000	6 500 813 130	672 162 000
	2019	13 322 303 000	5 950 118 000	611 055 000

Sumber : Dispermades Kabupaten Batang

Tabel 6.5. Realisasi Pelaksanaan Anggaran Pendapatan Desa di Kecamatan Subah, 2020 (Rupiah)

Desa	Pendapatan Asli Desa	Pendapatan Transfer	Pendapatan Lain-Lain	Jumlah Pendapatan
(1)	(2)	(3)	(4)	(5)
1 Menjangan	111 775 000	1 285 656 290		1 397 431 290
2 Karangtengah	40 800 000	1 456 925 890	-	1 497 725 890
3 Mangunharjo	84 000 000	1 231 927 690	2 043 046	1 317 970 736
4 Tenggulangharjo	124 740 000	1 199 817 290		1 324 557 290
5 Keborangan	72 900 000	1 060 193 290	-	1 133 093 290
6 Kalimanggis	88 020 000	1 764 222 690	-	1 852 242 690
7 Jatisari	33 420 000	1 358 884 290		1 392 304 290
8 Subah	71 418 000	1 423 956 290	-	1 495 374 290
9 Kumejing	40 500 000	1 055 290 210	-	1 095 790 210
10 Durenombo	8 220 000	1 233 634 490	825 059	1 242 679 549
11 Clapar	38 100 000	1 159 973 690	-	1 198 073 690
12 Sengon	25 020 000	1 486 723 090	58 000 000	1 569 743 090
13 Adinuso	91 710 000	1 359 100 800	-	1 450 810 800
14 Gondang	26 280 000	1 306 926 690	-	1 333 206 690
15 Kuripan	-	1 249 474 490	-	1 249 474 490
16 Kemiri Barat	8 500 000	1 757 407 890	-	1 765 907 890
17 Kemiri Timur	4 800 000	2 163 108 890	-	2 167 908 890
Jumlah	870 203 000	23 553 223 960	60 868 105	24 484 295 065
2019	1 687 838 202	26 335 981 938	193 012 813	28 216 832 953

Sumber : Dispermades Kabupaten Batang

Tabel 6.6. Realisasi Pelaksanaan Anggaran Belanja Desa di Kecamatan Subah, 2020 (Rupiah)

	Desa	Bidang Penyelenggaraan Pemerintah Desa	Bidang Pelaksanaan Pembangunan Desa	Bidang Pembinaan Kemasyarakatan
	(1)	(2)	(3)	(4)
1	Menjangan	398 069 860	670 168 000	33 360 000
2	Karantengah	692 580 631	436 731 800	32 196 500
3	Mangunharjo	613 246 232	497 249 200	25 428 000
4	Tengulangharjo	487 998 290	769 881 600	30 000 000
5	Keborangan	407 426 923	412 547 050	29 526 500
6	Kalimanggis	525 976 160	700 152 050	27 326 500
7	Jatisari	390 523 840	496 109 000	30 664 000
8	Subah	469 846 990	421 582 900	39 708 100
9	Kumejing	396 868 705	401 476 300	26 880 500
10	Durenombo	388 086 152	473 745 500	34 000 000
11	Clapar	485 929 145	320 055 800	46 445 000
12	Sengon	611 885 244	449 185 981	49 285 000
13	Adinuso	513 838 107	439 251 400	33 272 500
14	Gondang	443 654 703	284 073 350	35 560 900
15	Kuripan	378 109 290	466 133 500	28 387 000
16	Kemiri Barat	465 259 334	503 584 000	26 414 000
17	Kemiri Timur	494 869 640	1 312 208 300	37 000 000
	Jumlah	8 164 169 246	9 054 135 731	565 454 500
	2019	8 457 758 234	17 585 215 302	494 773 900

Sumber : Dispermades Kabupaten Batang

Lanjutan Tabel 6.6.

	Desa	Bidang Pemberdayaan Masyarakat	Bidang Tak Terduga	Jumlah Belanja
	(1)	(5)	(6)	(7)
1	Menjangan	5 000 000	280 800 000	1 387 397 860
2	Karangtengah	5 000 000	484 650 000	1 651 158 931
3	Mangunharjo	-	308 197 600	1 444 121 032
4	Tenggulangharjo	-	300 200 000	1 588 079 890
5	Keborangan	-	299 200 000	1 148 700 473
6	Kalimanggis	20 811 100	566 900 000	1 841 165 810
7	Jatisari	14 633 500	461 297 800	1 393 228 140
8	Subah	-	555 679 100	1 486 817 090
9	Kumejing	2 927 100	271 912 000	1 100 064 605
10	Durenombo	-	333 912 370	1 229 744 022
11	Clapar	-	352 620 000	1 205 049 945
12	Sengon	32 196 500	594 400 000	1 736 952 725
13	Adinuso	-	451 726 000	1 438 088 007
14	Gondang	9 321 250	501 300 000	1 273 910 203
15	Kuripan	18 000 000	403 725 000	1 294 354 790
16	Kemiri Barat	500 000	687 598 000	1 683 355 334
17	Kemiri Timur	-	403 576 700	2 247 654 640
	Jumlah	108 389 450	7 257 694 570	25 149 843 497
	2019	605 207 421	6 645 500	27 149 600 357

Sumber : Dispermades Kabupaten Batang

Tabel 6.7. Realisasi Pelaksanaan Pembiayaan Desa di Kecamatan Subah, 2020 (Rupiah)

	Desa	Penerimaan Pembiayaan	Pengeluaran Pembiayaan	Pembiayaan Netto
	(1)	(2)	(3)	(4)
1	Menjangan	11 091 994	20 000 000	-8 908 006
2	Karangtengah	186 180 728	20 000 000	166 180 728
3	Mangunharjo	201 566 942	20 000 000	181 566 942
4	Tenggulangharjo	266 297 535	-	266 297 535
5	Keborangan	19 454 183	-	19 454 183
6	Kalimanggis	17 404 504	22 000 000	-4 595 496
7	Jatisari	116 417 389	29 000 000	87 417 389
8	Subah	13 712 079	-	13 712 079
9	Kumejing	10 957 844	-	10 957 844
10	Durenombo	11 019 706	20 000 000	-8 980 294
11	Clapar	8 838 041	-	8 838 041
12	Sengon	167 240 585	-	167 240 585
13	Adinuso	26 855 417	20 000 000	6 855 417
14	Gondang	35 858 863	35 000 000	858 863
15	Kuripan	65 964 348	-	65 964 348
16	Kemiri Barat	28 591 541	-	28 591 541
17	Kemiri Timur	99 967 215	20 000 000	79 967 215
	Jumlah	1 287 418 914	206 000 000	1 081 418 914
	2019	392 522 492	167 000 081	225 522 411

Sumber : Dispermades Kabupaten Batang

Tabel 6.8. Pokok Ketetapan dan Realisasi Pokok Ketetapan Pajak Bumi Bangunan (PBB) P2 di Kecamatan Subah, 2020

Desa	Pokok Ketetapan		Realisasi Pokok Ketetapan		
	SPPT	Ketetapan (Rp)	SPPT	Ketetapan (Rp)	Persen
(1)	(2)	(3)	(4)	(5)	(6)
1 Menjangan	2 290	63 761 850	2 290	63 761 850	100,00
2 Karangtengah	3 182	85 696 409	3 182	85 696 409	100,00
3 Mangunharjo	1 878	74 345 165	1 878	74 345 165	100,00
4 Tenggulangharjo	1 505	51 909 806	1 500	51 123 244	98,48
5 Keborangan	711	26 822 467	711	26 822 467	100,00
6 Kalimanggis	1 597	48 915 890	1 045	33 104 548	67,68
7 Jatisari	1 693	90 521 053	1 453	76 978 335	85,04
8 Subah	1 955	105 620 553	1 612	84 290 310	79,80
9 Kumejing	976	36 656 728	970	33 800 650	92,21
10 Durenombo	3 057	66 559 265	2 517	52 656 788	79,11
11 Clapar	1 995	60 126 116	1 995	60 126 116	100,00
12 Sengon	4 746	239 531 233	3 752	182 694 952	76,27
13 Adinuso	2 604	94 530 229	2 122	77 724 966	82,22
14 Gondang	3 788	126 207 235	3 464	110 491 383	87,55
15 Kuripan	1 665	79 768 423	1 533	70 078 177	87,85
16 Kemiri Barat	3 420	119 172 905	3 420	119 172 905	100,00
17 Kemiri Timur	2 848	95 063 837	2 848	95 063 837	100,00
Jumlah	39 910	1 465 209 164	36 292	1 297 932 102	88,58

Keterangan : kondisi 30 Juni 2021
 Sumber : BPKPAD Kabupaten Batang

Tabel 6.9. Jalan Kabupaten Menurut Ruas di Kecamatan Subah, 2020

No.	Nama Ruas	Panjang (M)	Lebar (M)	Klasifikasi Fungsi Jalan
(1)	(2)	(3)	(4)	(5)
1	Pucungkerep - Cluwuk	6 000	4,00	LU
2	Subah - Kedawung	10 200	4,00	LU
3	Gondang - Kemiri	4 000	3,00	LU
4	Sengon - Roban	5 700	3,00	LU
5	Kalimanggis - Kedawung Pos	5 500	3,00	LU
6	Keborangan - Kalisalak	6 123	4,00	LU

Keputusan Bupati Batang No. 050/243/2016 tentang Penetapan Status Ruas Jalan Kabupaten

Sumber : Dinas Pekerjaan Umum dan Penataan Ruang Kabupaten Batang

Tabel 6.10. Jumlah Kecelakaan Lalu Lintas Menurut Bulan di Wilayah Polsek Subah, 2020

Bulan	Jumlah Kecelakaan Lalu lintas	Jumlah Korban				
		Meninggal	Luka Berat	Luka Ringan	Material (Rp)	
(1)	(2)	(3)	(4)	(5)	(6)	
1 Januari	1	-	-	1	1 000 000	
2 Pebruari	2	1	-	1	10 300 000	
3 Maret	4	-	-	5	11 200 000	
4 April	3	-	-	3	11 500 000	
5 Mei	1	-	-	1	3 000 000	
6 Juni	6	4	1	5	151 200 000	
7 Juli	6	2	-	7	17 100 000	
8 Agustus	3	-	-	4	5 300 000	
9 September	8	3	-	5	55 300 000	
10 Oktober	4	2	-	3	16 200 000	
11 Nopember	1	-	-	1	1 000 000	
12 Desember	2	1	-	1	10 300 000	
Jumlah	2020	49	15	1	46	297 200 000
	2019	52	20	2	78	158 000 000
	2018	43	18	-	55	69 200 000

Sumber : Satlantas Polres Batang

Tabel 6.11. Banyaknya Laporan Gangguan Keamanan Ketertiban Masyarakat (Kamtibmas) Menurut Bulan di Polsek Subah, 2020

	Bulan	Lapor	Selesai
	(1)	(2)	(3)
1	Januari	1	1
2	Pebruari	2	-
3	Maret	-	-
4	April	-	-
5	Mei	1	1
6	Juni	1	1
7	Juli	-	-
8	Agustus	-	-
9	September	-	-
10	Oktober	-	-
11	Nopember	-	-
12	Desember	2	1
	Jumlah	7	4

Sumber : Satreskrim Polres Batang

Tabel 6.12. Jumlah Pelanggan, Volume Air yang Disalurkan dan Nilai Air Minum yang terjual pada Pelanggan PUDAM Sendang Kamulyan Batang di Kecamatan Subah, 2020

No.	Jenis Pelanggan	Pelanggan	Volume Air (M3)	Nilai (Rupiah)	
(1)	(2)	(3)	(4)	(5)	
1	Rumah Tangga	2 211	399 092	1 748 136 250	
2	Niaga	9	1 987	23 615 750	
3	Instansi Pemerintah	12	3 008	32 682 500	
4	Industri	-	-	-	
5	Sosial Umum	67	13 138	36 514 400	
6	Sosial Khusus	35	13 887	68 214 750	
7	Khusus	-	-	-	
	Jumlah	2020	2 334	431 112	1 909 163 650
		2019	2 262	381 459	1 670 917 850

Sumber : PUDAM Sendang Kamulyan Batang

Tabel 6.13. Jumlah Menara Telekomunikasi Menurut Desa
di Kecamatan Subah, 2018-2020

Desa	2018	2019	2020
(1)	(2)	(3)	(4)
1 Menjangan	-	-	-
2 Karangtengah	2	2	2
3 Mangunharjo	-	-	-
4 Tenggulangharjo	-	-	-
5 Keborangan	-	-	-
6 Kalimanggis	-	-	-
7 Jatisari	-	-	-
8 Subah	5	5	5
9 Kumejing	1	1	1
10 Durenombo	-	-	-
11 Clapar	-	1	1
12 Sengon	2	2	2
13 Adinuso	2	2	2
14 Gondang	3	4	4
15 Kuripan	1	2	2
16 Kemiri Barat	2	2	2
17 Kemiri Timur	-	-	-
Jumlah	18	21	21

Sumber : Dinas Pekerjaan Umum dan Penataan Ruang Kabupaten Batang

Tabel 6.14. Sarana Transportasi Antar Desa Menurut Desa
di Kecamatan Subah, 2020

Desa	Jenis Transportasi	Keberadaan Angkutan Umum
(1)	(2)	(3)
1. Menjangan	Darat	Ada, trayek tetap
2. Karangtengah	Darat	Ada, trayek tetap
3. Mangunharjo	Darat	Ada, tanpa trayek
4. Tenggulangharjo	Darat	Ada, trayek tetap
5. Keborangan	Darat	Ada, trayek tetap
6. Kalimanggis	Darat	Ada, trayek tetap
7. Jatisari	Darat	Ada, trayek tetap
8. Subah	Darat	Ada, trayek tetap
9. Kumejing	Darat	Ada, trayek tetap
10. Durenombo	Darat	Ada, tanpa trayek
11. Clapar	Darat	Ada, trayek tetap
12. Sengon	Darat	Ada, trayek tetap
13. Adinuso	Darat	Ada, trayek tetap
14. Gondang	Darat	Ada, tanpa trayek
15. Kuripan	Darat	Ada, tanpa trayek
16. Kemiri Barat	Darat	Ada, tanpa trayek
17. Kemiri Timur	Darat	Ada, tanpa trayek

Sumber : BPS, Pendataan Potensi Desa

Tabel 6.15. Kondisi Jalan Darat Antar Desa Menurut Desa di Kecamatan Subah, 2020

Desa	Jenis Permukaan Jalan	Dapat Dilalui Kendaraan Bermotor Roda 4 atau Lebih
(1)	(2)	(3)
1. Menjangan	Aspal/Beton	Sepanjang tahun
2. Karangtengah	Aspal/Beton	Sepanjang tahun
3. Mangunharjo	Aspal/Beton	Sepanjang tahun
4. Tenggulangharjo	Aspal/Beton	Sepanjang tahun
5. Keborangan	Aspal/Beton	Sepanjang tahun
6. Kalimanggis	Aspal/Beton	Sepanjang tahun
7. Jatisari	Aspal/Beton	Sepanjang tahun
8. Subah	Aspal/Beton	Sepanjang tahun
9. Kumejing	Aspal/Beton	Sepanjang tahun
10. Durenombo	Aspal/Beton	Sepanjang tahun
11. Clapar	Aspal/Beton	Sepanjang tahun
12. Sengon	Aspal/Beton	Sepanjang tahun
13. Adinuso	Aspal/Beton	Sepanjang tahun
14. Gondang	Aspal/Beton	Sepanjang tahun
15. Kuripan	Aspal/Beton	Sepanjang tahun
16. Kemiri Barat	Aspal/Beton	Sepanjang tahun
17. Kemiri Timur	Aspal/Beton	Sepanjang tahun

Sumber : BPS, Pendataan Potensi Desa

Tabel 6.16. Keberadaan Kantor Pos/Pos Pembantu/Rumah Pos dan Perusahaan/
Agen Jasa Ekspedisi Swasta Menurut Desa di Kecamatan Subah, 2020

Desa	Kantor Pos/Pos Pembantu/Rumah Pos	Perusahaan/Agen Jasa Ekspedisi Swasta
(1)	(2)	(3)
1. Menjangan	Tidak ada	Tidak ada
2. Karangtengah	Tidak ada	Tidak ada
3. Mangunharjo	Tidak ada	Tidak ada
4. Tenggulangharjo	Beroperasi	Tidak ada
5. Keborangan	Tidak ada	Tidak ada
6. Kalimanggis	Tidak ada	Tidak ada
7. Jatisari	Tidak ada	Tidak ada
8. Subah	Beroperasi	Beroperasi
9. Kumejing	Tidak ada	Tidak ada
10. Durenombo	Tidak ada	Tidak ada
11. Clapar	Tidak ada	Tidak ada
12. Sengon	Tidak ada	Tidak ada
13. Adinuso	Tidak ada	Tidak ada
14. Gondang	Tidak ada	Tidak ada
15. Kuripan	Tidak ada	Tidak ada
16. Kemiri Barat	Tidak ada	Tidak ada
17. Kemiri Timur	Tidak ada	Tidak ada

Sumber : BPS, Pendataan Potensi Desa

BAB 7



PERBANDINGAN ANTAR KECAMATAN

Kecamatan Dalam Angka 2021

Tabel 7.1. Perbandingan Luas Wilayah Antar Kecamatan di Kabupaten Batang, 2020

	Kecamatan	Luas (Ha)	Persentase
	(1)	(2)	(3)
1	Wonotunggal	5 235,27	6,64
2	Bandar	7 332,80	9,30
3	Blado	7 838,92	9,94
4	Reban	4 633,38	5,88
5	Bawang	7 384,51	9,36
6	Tersono	4 932,98	6,26
7	Warungasem	7 276,64	9,23
8	Limpung	3 341,66	4,24
9	Banyuputih	4 442,50	5,63
10	Subah	8 352,17	10,59
11	Pecalungan	3 618,97	4,59
12	Tulis	4 508,78	5,72
13	Kandeman	4 175,67	5,29
14	Batang	3 434,54	4,36
15	Warungasem	2 355,37	2,99
	Jumlah	78 864,16	100,00

Sumber : BPS Kabupaten Batang

Tabel 7.2. Perbandingan Jumlah Penduduk Antar Kecamatan dan Rasio Jenis Kelamin di Kabupaten Batang, 2020

	Kecamatan	Laki-laki	Perempuan	Jumlah	Rasio Jenis Kelamin	
	(1)	(2)	(3)	(4)	(5)	
1	Wonotunggal	19 072	18 725	37 797	101,85	
2	Bandar	36 411	35 280	71 691	103,21	
3	Blado	23 371	22 464	45 835	104,04	
4	Reban	20 229	20 077	40 306	100,76	
5	Bawang	28 426	27 246	55 672	104,33	
6	Tersono	20 423	20 059	40 482	101,81	
7	Gringsing	31 738	31 281	63 019	101,46	
8	Limpung	21 992	21 895	43 887	100,44	
9	Banyuputih	18 509	18 199	36 708	101,70	
10	Subah	26 742	26 444	53 186	101,13	
11	Pecalungan	16 351	16 168	32 519	101,13	
12	Tulis	19 365	19 420	38 785	99,72	
13	Kandeman	27 643	26 959	54 602	102,54	
14	Batang	67 344	66 394	133 738	101,43	
15	Warungasem	27 191	26 300	53 491	103,39	
	Jumlah	2020	404 807	396 911	801 718	101,99
		2019	383 697	384 886	768 583	99,69
		2018	380 574	381 803	762 377	99,68
		2017	377 492	378 587	756 079	99,71
		2016	374 375	375 345	749 720	99,74

Sumber : BPS, Proyeksi Penduduk Hasil SP2010 dan SP2020



Sensus
Penduduk
2020

DATA

MENCERDASKAN BANGSA



**BADAN PUSAT STATISTIK
KABUPATEN BATANG**

Jalan Pemuda No 90 Kabupaten Batang 51215
Telepon/Fax: (0285) 391004
Homepage: <https://batangkab.bps.go.id>
Email: bps3325@bps.go.id

ISBN 978-623-7979-24-1



9 786237 979241