



**BADAN PUSAT STATISTIK
KABUPATEN TRENGGALEK**

Katalog/Catalogue: 1102001.3503090

KECAMATAN GANDUSARI DALAM ANGKA

**GANDUSARI DISTRICT
IN FIGURES**

2024

Volume 39, 2024



KECAMATAN GANDUSARI DALAM ANGKA *GANDUSARI DISTRICT IN FIGURES* 2024

Volume 39, 2024

<https://trenggalekkab.bps.go.id>



**BADAN PUSAT STATISTIK
KABUPATEN TRENGGALEK
BPS-STATISTICS TRENGGALEK REGENCY**

KECAMATAN GANDUSARI DALAM ANGKA

Gandusari District in Figures

2024

Volume 39, 2024

Katalog /*Catalogue*: 1102001.3503090

Nomor Publikasi/*Publication Number*: 2908

Ukuran Buku/*Book Size*: 14,8 cm x 21 cm

Jumlah Halaman/*Number of Pages* : 173 + xxxiv hal/*pages*

Penyusun Naskah/*Manuscript Drafter*:

BPS Kabupaten Trenggalek

BPS-Statistics Trenggalek Regency

Penyunting/*Editor*:

BPS Kabupaten Trenggalek

BPS-Statistics Trenggalek Regency

Pembuat Kover/*Cover Designer*:

BPS Kabupaten Trenggalek

BPS-Statistics Trenggalek Regency

Penerbit/*Publisher*

©BPS Kabupaten Trenggalek/*BPS-Statistics Trenggalek Regency*

Sumber Ilustrasi/*Illustration Source*:

Dokumentasi Pribadi Editor/*Editor's Personal Documentation*

Dilarang mereproduksi dan/atau menggandakan sebagian atau seluruh isi

buku ini untuk tujuan komersial tanpa izin tertulis dari Badan Pusat Statistik Kabupaten Trenggalek.

It is prohibited to reproduce and/or duplicate part or all of this book for commercial purpose without permission from BPS-Statistics Trenggalek Regency.

TIM PENYUSUN/COMPILERS
KECAMATAN GANDUSARI DALAM ANGKA
Gandusari District in Figures
2024

Volume 39, 2024

Pengarah/Director

Emil Wahyudiono

Penanggung Jawab/Persons in Charge

Emil Wahyudiono

Penyunting/Editors

Andi Ahmad Mardinsyah • Khoirul Basori

Pengolah Data dan Penulis Naskah/Data Processor and Writers

Herwin Catria Kurniasih • Andi Ahmad Mardinsyah

Penata Letak/Layout Designers

Algar Reza Gibran Akbar

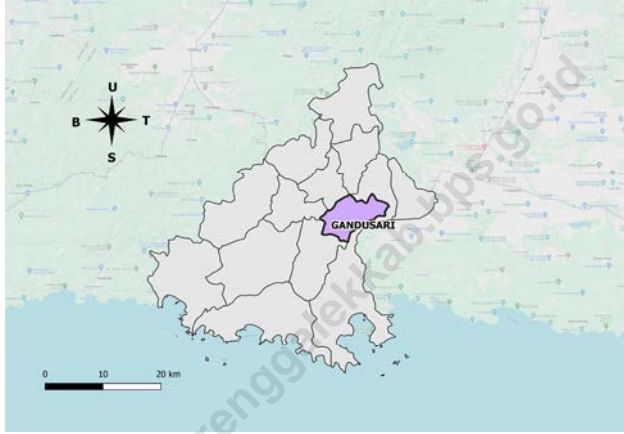
Penerjemah/Translators

Herwin Catria Kurniasih • Andi Ahmad Mardinsyah

KONTRIBUTOR DATA/DATA CONTRIBUTORS

1. Kementerian Agama Kabupaten Trenggalek/*Trenggalek Regency Ministry of Religious Affair*
2. Kementerian Pendidikan dan Kebudayaan/*Ministry of Education and Culture*
3. Badan Meteorologi, Klimatologi, dan Geofisika/*Meteorological, Climatology, and Geophysical Agency*
4. Badan Pusat Statistik Kabupaten Trenggalek/*BPS-Statistics Trenggalek Regency*
5. Dinas Pendidikan, Pemuda, dan Olahraga Kabupaten Trenggalek/*Trenggalek Regency Education, Youth, and Sports Department*
6. Dinas Pertanian dan Pangan Kabupaten Trenggalek/*Trenggalek Regency Agriculture and Food Department*
7. Dinas Perumahan, Kawasan Pemukiman, dan Lingkungan Hidup Kabupaten Trenggalek/*Trenggalek Regency Housing, Settlement, and Environment Department*
8. Kantor Urusan Agama Kecamatan Gandusari/*Trenggalek District Religious Affair Office*
9. Kantor Desa Kecamatan Gandusari/*Trenggalek District Village Offices*
10. Kantor Kecamatan Gandusari/*Trenggalek District Office*
11. Puskesmas Kecamatan Gandusari/*Trenggalek District Health Center*
12. Kepolisian Resor Kabupaten Trenggalek/*State Police, East Java Area in Trenggalek*
13. Kepolisian Sektor Kecamatan Gandusari/*Sectoral Police of Trenggalek District*

PETA WILAYAH KECAMATAN GANDUSARI
MAP OF GANDUSARI DISTRICT



KEPALA BPS KABUPATEN TRENGGALEK
HEAD OF BPS-STATISTICS TRENGGALEK REGENCY



EMIL WAHYUDIONO

KATA PENGANTAR

Publikasi Kecamatan Gandusari Dalam Angka 2024 diterbitkan oleh Badan Pusat Statistik Kabupaten Trenggalek, digunakan untuk membantu pengguna data memahami perkembangan pembangunan dan potensi yang ada di Kabupaten Trenggalek.

Buku ini merupakan pengumpulan data sekunder di tingkat kecamatan, yang memuat berbagai informasi terkait perkembangan pembangunan dan potensi di berbagai sektor yang ada di wilayah Kecamatan Gandusari. Buku Kecamatan Gandusari Dalam Angka 2024 ini diharapkan sebagai bahan rujukan dan evaluasi untuk mengembangkan perencanaan dan evaluasi pembangunan di Kabupaten Trenggalek khususnya Kecamatan Gandusari.

Kami menyadari bahwa dalam pengumpulan data, pengolahan data, dan penyajian data yang terdapat dalam buku ini masih banyak kelemahan dan kekurangan, untuk itu kami selalu mengharap saran kritik guna perbaikan dan penyempurnaan penerbitan selanjutnya.

Kami ucapkan terima kasih kepada semua pihak yang telah membantu dalam penerbitan buku ini. Semoga penerbitan buku Kecamatan Gandusari Dalam Angka 2024 ini bermanfaat untuk memenuhi kebutuhan statistik dalam berbagai sektor pembangunan.

Trenggalek, September 2024

Kepala BPS

Kabupaten Trenggalek



EMIL WAHYUDIONO

PREFACE

The publication of Gandusari District in Figures 2024 is published by the Central Bureau of Statistics of Trenggalek Regency. Statistics of Trenggalek Regency, used to help data users understand the development and potential that exists in Trenggalek Regency.

This book is a collection of secondary data at the district level, which contains various information related to the development and potential of the district. contains various information related to the development of development and potential in various sectors in the Gandusari District area. The book of District Gandusari in Figures 2024 is expected as a reference and evaluation material to develop development planning and evaluation in Trenggalek Regency, especially Gandusari District.

We realize that in collecting data, processing data, and presenting the data contained in this book, there are still many problems. presentation of the data contained in this book there are still many weaknesses and shortcomings. shortcomings, for that we always expect suggestions for criticism for improvement and improvement of the next publication.

We would like to thank all those who have helped in publishing this book. publishing this book. Hopefully the publication of the book Gandusari District in Figures 2024 is useful for meeting statistical needs in various sectors of development.

Trenggalek, September 2024
Head of BPS-Statistics Trenggalek Regency



EMIL WAHYUDIONO

DAFTAR ISI/CONTENTS
KECAMATAN GANDUSARI DALAM ANGKA
Gandusari District in Figures
2024
Volume 39, 2024

	Halaman <i>Page</i>
Kata Pengantar	xi
Preface	xii
Daftar Isi/ <i>Contents</i>	xiii
Daftar Tabel/ <i>List of Tables</i>	xv
Daftar Gambar/ <i>List of Figures</i>	xxix
Penjelasan Umum/ <i>Explanatory Notes</i>	xxxI
Daftar Singkatan/ <i>List of Abbreviation</i>	xxxiii
1. Geografi/ <i>Geography</i>	1
2. Pemerintahan/ <i>Government</i>	22
3. Penduduk/ <i>Population</i>	52
4. Sosial dan Kesejahteraan Rakyat/ <i>Social and Welfare</i>	72
5. Pertanian/ <i>Agriculture</i>	110
6. Ekonomi/ <i>Economy</i>	152
Daftar Pustaka/ <i>Bibliography</i>	172

DAFTAR TABEL/LIST OF TABLES

Tabel Table		Halaman Page
1.	GEOGRAFI/GEOGRAPHY	
1.1	Letak Geografis Kecamatan Gandusari <i>Geographical Location of Gandusari District.....</i>	7
1.2	Batas Kecamatan Gandusari <i>Gandusari District Boundaries.....</i>	8
1.3	Letak Astronomis Kantor Desa dan Topografi Wilayah Desa di Kecamatan Gandusari <i>Astronomical Location of Village Office and Topography of Village Area in Gandusari District.....</i>	9
1.4	Jarak dari Kantor Desa ke Kantor Kecamatan ke Kantor Kabupaten yang Membawahi di Kecamatan Gandusari <i>Distance from Village Office to District Office to Regency Office in Charge in Gandusari District.....</i>	11
1.5	Nama Sungai dan Nama Gunung di Kecamatan Gandusari <i>River Names and Mountain Names in Gandusari District.....</i>	12
1.6	Bahan Tambang/Galian di Kecamatan Gandusari <i>Mining Materials/Excavation in Gandusari District.....</i>	13
1.7	Keadaan Geologi Kecamatan Gandusari <i>Geological Condition of Gandusari District.....</i>	14
1.8	Jenis Tanah Menurut Bagian di Kecamatan Gandusari <i>Soil Types by Section in Gandusari District.....</i>	15
1.9	Luas Lahan Berdasarkan Jenis penggunaan (Ha) di Kecamatan Gandusari <i>Land Area Based on Type of Use (Ha) in Gandusari District.....</i>	16
1.10	Jumlah Hari Hujan dan Curah Hujan di Kecamatan Gandusari, 2023 <i>Number of Rainy Days and Rainfall in Gandusari District, 2023.....</i>	17
1.11	Ketinggian dari Permukaan Laut per Desa di Kecamatan Gandusari <i>Height from Sea Level per Village in Gandusari District.....</i>	18

Tabel Table	Halaman Page
1.12	Rata-Rata Kedalaman Sumber Air Tanah (Sumur) per Desa di Kecamatan Gandusari <i>Average Depth of Ground Water Sources (Wells) per Village in Gandusari District</i> 19
1.13	Banyaknya Sumber Air Menurut Penggunaan di Kecamatan Gandusari, 2023 <i>Number of Water Sources According to Use in Gandusari District, 2023</i> 20
1.14	Luas Wilayah Menurut Desa di Kecamatan Gandusari, 2023 <i>Area by Viillage in Gandusari District, 2023</i> 21
2.	PEMERINTAHAN/GOVERNMENT
2.1	WILAYAH ADMINISTRATIF ADMINISTRATIVE AREA
2.1.1	Jumlah Dusun, Rukun Warga (RW) dan Rukun Tetangga (RT) Menurut Desa/Kelurahan di Kecamatan Gandusari, 2023 <i>Number of Hamlet, Rukun Warga (RW) and Rukun Tetangga (RT) by Villages/Kelurahan in Gandusari District, 2023</i> 29
2.2	SUMBER DAYA MANUSIA HUMAN RESOURCES
2.2.1	Jumlah Perangkat Desa di Kecamatan Gandusari, 2023 <i>Number of Village Apparatus in Gandusari District, 2023</i> 30
2.2.2	Jumlah Perangkat Desa Menurut Jabatan per Desa di Kecamatan Gandusari, 2023 <i>Number of Village Apparatus by Position per Village in Gandusari District, 2023</i> 31
2.2.3	Luas Bengkok Pamong/Perangkat Desa Menurut Desa dan Jenis Tanah di Kecamatan Gandusari, 2023 <i>Area of Bengkok Pamong/Village Apparatus by Village and Land Type in Gandusari District, 2023</i> 33
2.2.4	Potensi Rakyat Terlatih Menurut Latihan Dasar di Kecamatan Gandusari, 2023 <i>Potential of Trained People by Basic Training in Gandusari District, 2023</i> 34

Tabel Table	Halaman Page	
2.2.5	Potensi Linmas per Desa Menurut Pendidikan di Kecamatan Gandusari, 2023 <i>Potential of Linmas per Village by Education in Gandusari District, 2023</i>	35
2.2.6	Perangkat Desa Menurut Pendidikan yang di Tamatkan di Kecamatan Gandusari, 2023 <i>Village Apparatus by Education Completed in Gandusari District, 2023</i>	36
2.2.7	Jumlah Anggota Badan Permusyawaratan Desa (BPD) dan Lembaga Pemberdayaan Masyarakat (LPM) Menurut Desa di Kecamatan Gandusari, 2023 <i>Number of Members of Village Consultative Body (BPD) and Community Empowerment Organization (LPM) by Village in Gandusari District, 2023</i>	37
2.2.8	Jumlah Anggota TP PKK Desa Menurut Desa di Kecamatan Gandusari, 2023 <i>Number of TP PKK Village Members by Village in Gandusari District, 2023</i>	38
2.2.9	Jumlah Pengurus Lembaga Kemasyarakatan Desa/Kelurahan (LPMD/LPMK) Menurut Desa di Kecamatan Gandusari, 2023 <i>Number of Village/Kelurahan Community Organization (LPMD/LPMK) Managers by Village in Kecamatan Suruh, 2023</i>	39
2.3	PEMILIHAN UMUM	
	GENERAL ELECTIONS	
2.3.1	Jumlah Suara yang Sah Pemilu Legislatif 2019 Anggota DPRD Kab. Trenggalek, Dirinci Menurut Desa di Kecamatan Gandusari <i>Number of Valid Votes in the 2019 Legislative Elections for Members of the Trenggalek Regency DPRD, Detailed by Village in Gandusari District</i>	40
2.3.2	Jumlah Suara yang Sah Pemilu Presiden 2019 Dirinci Menurut Desa di Kecamatan Gandusari <i>Number of Valid Votes for the 2019 Presidential Election Detailed by Village in Gandusari District</i>	43

Tabel Table	Halaman Page	
2.3.3	Jumlah Suara yang Sah Pemilu Gubernur dan Wakil Gubernur Tahun 2018 Dirinci Menurut Desa di Kecamatan Gandusari <i>Number of Valid Votes for the 2018 Governor and Vice Governor Elections Detailed by Village in Gandusari District</i>	44
2.3.4	Jumlah Perolehan Suara Pasangan Calon dalam Pemilu Bupati dan Wakil Bupati Trenggalek Tahun 2020 di Kecamatan Gandusari <i>Number of Vote Acquisition of Candidate Pairs in the Election of Regent and Deputy Regent of Trenggalek in 2020 in Gandusari District.....</i>	45
2.3.5	Jumlah Suara Pemilu Legislatif 2019 Dirinci Menurut Partai di Kecamatan Gandusari <i>Number of Votes for the 2019 Legislative Elections Detailed by Party in Gandusari District.....</i>	46
2.3.6	Jumlah Pemilih Terdaftar dan Suara yang Masuk Pemilu Bupati dan Wakil Bupati Kabupaten Trenggalek 2020 Menurut Desa di Kecamatan Gandusari <i>Number of Registered Voters and Votes Cast for the 2020 Regent and Vice Regent Elections in Trenggalek Regency by Village in Gandusari District.....</i>	47
2.3.7	Jumlah Pemilih Terdaftar dan Suara yang Masuk Pemilu Gubernur dan Wakil Gubernur Tahun 2018 Dirinci Menurut Desa di Kecamatan Gandusari <i>Number of Registered Voters and Votes Entered in the 2018 Governor and Deputy Governor Elections Detailed by Village in Gandusari District.....</i>	48
2.3.8	Jumlah Pemilih Terdaftar dan Suara yang Masuk Pemilu Presiden Tahun 2019 Dirinci Menurut Desa di Kecamatan Gandusari <i>Number of Registered Voters and Votes Cast for the 2019 Presidential Election Detailed by Village in Gandusari District.....</i>	49
2.3.9	Jumlah Pemilih Terdaftar dan Suara yang Masuk Pemilu Legislatif 2019 Anggota DPRD Kabupaten Trenggalek Dirinci Menurut Desa di Kecamatan Gandusari <i>Number of Registered Voters and Votes Entered in the 2019 Legislative Elections of Trenggalek Regency DPRD Members Detailed by Village in Gandusari District.....</i>	50

3. PENDUDUK/POPULATION'

3.1	Jumlah Penduduk Menurut Jenis Kelamin dan Sex Ratio per Desa di Kecamatan Gandusari, 2023 <i>Population by Gender and Sex Ratio per Village in Gandusari District, 2023</i>	62
3.2	Luas Desa, Jumlah Penduduk, dan Kepadatan Penduduk di Kecamatan Gandusari, 2023 <i>Village Area, Population, and Population Density in Gandusari District, 2023</i>	63
3.3	Banyaknya Kelahiran Bayi Menurut Jenis Kelamin per Desa di Kecamatan Gandusari, 2023 <i>Number of Births by Gender per Village in Gandusari District, 2023</i>	64
3.4	Banyaknya Kematian Menurut Jenis Kelamin per Desa di Kecamatan Gandusari, 2023 <i>Number of Mortalities by Gender per Village in Gandusari District, 2023</i>	65
3.5	Jumlah Penduduk Berdasarkan Kelompok Usia di Kecamatan Gandusari, 2023 <i>Population Based on Age Group in Gandusari District, 2023</i>	66
3.6	Penduduk Menurut Kewarganegaraan dan Jenis Kelamin per Desa di Kecamatan Gandusari, 2023 <i>Population by Nationality and Gender per Village in Gandusari District, 2023</i>	67
3.7	Banyaknya Penduduk Pendatang Menurut Jenis Kelamin per Desa di Kecamatan Gandusari, 2023 <i>Number of Newcomers by Gender per Village in Gandusari District, 2023</i>	68
3.8	Banyaknya Penduduk yang Pindah Menurut Jenis Kelamin per Desa di Kecamatan Gandusari, 2023 <i>Number of Residents who Moved by Gender per Village in Gandusari District, 2023</i>	69
3.9	Jumlah Keluarga dan Persentase di Kecamatan Gandusari, 2023 <i>Total Family and Percentage in Gandusari District, 2023</i>	70

4.	SOSIAL DAN KESEJAHTERAAN RAKYAT/SOCIAL AND WELFARE	
4.1	PENDIDIKAN EDUCATION	
4.1.1	Jumlah Sekolah Menurut Tingkat Pendidikan di Kecamatan Gandusari, 2023/2024 <i>Number of Schools by Educational Level in Gandusari District, 2023/2024</i>	78
4.1.2	Jumlah Guru Menurut Tingkat Pendidikan di Kecamatan Gandusari, 2023/2024 <i>Number of Teachers by Educational Level in Gandusari District, 2023/2024</i>	79
4.1.3	Jumlah Murid Menurut Tingkat Pendidikan di Kecamatan Gandusari, 2023/2024 <i>Number of Pupils by Educational Level in Gandusari District, 2023/2024</i>	80
4.2	KESEHATAN HEALTH	
4.2.1	Pemanfaatan Pelayanan Kesehatan Menurut Status Bayar per Bulan di Kecamatan Gandusari, 2023 <i>Health Service Utilization by Monthly Payment Status in Gandusari District, 2023</i>	81
4.2.2	Jumlah Fasilitas Kesehatan di Kecamatan Gandusari <i>Number of Health Facilities in Gandusari District</i>	83
4.2.3	Jumlah Tenaga Kesehatan di Kecamatan Gandusari <i>Number of Health Workers in Gandusari District</i>	85
4.2.4	Fasilitas Kesehatan Menurut Desa dan Jenisnya di Kecamatan Gandusari, 2023 <i>Health Facilities by Village and Type in Gandusari District, 2023</i>	87
4.2.5	Petugas Kesehatan Yang Tinggal/Menetap Menurut Desa dan Profesinya di Kecamatan Gandusari, 2023 <i>Health Workers Who Live/Reside According to Village and Profession in Gandusari District, 2023</i>	88

Tabel Table	Halaman Page
4.2.6	Jumlah Pasangan Usia Subur yang menjadi Peserta KB Aktif Menurut Alat Kontrasepsi per Desa di Kecamatan Gandusari, 2023 <i>Number of Couples of Reproductive Age Who Are Active KB Participants According to Contraceptive Devices per Village in 2023...</i> 89
4.2.7	Target Pencapaian Akseptor KB Baru Menurut Alat Kontrasepsi per Desa di Kecamatan Gandusari, 2023 <i>Realization of New KB Acceptors Achievement According to Contraceptive Devices per Village in Gandusari District, 2023</i> 91
4.2.8	Realisasi Pencapaian Akseptor KB Baru Menurut Alat Kontrasepsi per Desa di Kecamatan Gandusari, 2023 <i>Realization of New KB Acceptors Achievement According to Contraceptive Devices per Village in Gandusari District, 2023</i> 92
4.2.9	Realisasi Pencapaian Akseptor KB Lestari Aktif Menurut Alat Kontrasepsi per Desa di Kecamatan Gandusari, 2023 <i>Realization of Lestari Aktif KB Acceptors Achievement According to Contraceptive Devices per Village in Gandusari District, 2023</i> 93
4.2.10	Jumlah Pasangan Usia Subur dan Wanita Usia Subur per Desa di Kecamatan Gandusari, 2023 <i>Number of Couples and Women of Reproductive Age per Village in Gandusari District, 2023</i> 94
4.2.11	Pemanfaatan Pelayanan Kesehatan Menurut Jenis Pelayanan dan Jumlah Hari Rawat per Bulan, 2023 <i>Utilization of Health Services by Type of Service and Number of Days of Treatment per Month, 2023</i> 95
4.3	AGAMA DAN SOSIAL LAINNYA RELIGION AND OTHER SOCIAL AFFAIRS
4.3.1	Jumlah Pondok Pesantren dan Madrasah Diniyah di Kecamatan Gandusari, 2023 <i>Number of Islamic Boarding Schools and Islamic Madrasahs in Gandusari District, 2023</i> 97
4.3.2	Jumlah Taman Pendidikan Al Quran, Santri dan Ustad di Kecamatan Gandusari, 2023 <i>Number of Al Quran Education Parks, Students and Ustads in Gandusari District, 2023</i> 98
4.3.3	Tanah Wakaf Per Desa di Kecamatan Gandusari, 2023 <i>Waqf Land Per Village in Gandusari District, 2023.....</i> 99

Tabel Table	Halaman Page
4.3.4 Jumlah Tempat Ibadah di Kecamatan Gandusari, 2023 <i>Number of Places of Worship in Gandusari District, 2023.....</i>	100
4.3.5 Pemeluk Agama Menurut Desa dan Agama di Kecamatan Gandusari, 2023 <i>Religious Adherents by Village and Religion in Gandusari District, 2023</i>	101
4.3.6 Organisasi Kesenian Menurut Desa dan Jenisnya di Kecamatan Gandusari, 2023..... <i>Arts Organizations by Village and Type in Gandusari District, 2023.....</i>	102
4.3.7 Perkumpulan Olah Raga Menurut Desa dan Jenisnya di Kecamatan Gandusari, 2023 <i>Sports Associations by Village and Type in Gandusari District, 2023....</i>	103
4.3.8 Jumlah Penyandang Cacat Menurut Jenisnya di Kecamatan Gandusari, 2023 <i>Number of People with Disabilities by Type in Gandusari District, 2023</i>	104
4.3.9 Gangguan Kriminalitas Menurut Jenisnya di Kecamatan Gandusari, 2023 <i>Crime Disturbances by Type in Gandusari District, 2023.....</i>	105
4.3.10 Gangguan Kecelakaan Lalu Lintas di Kecamatan Gandusari, 2023 <i>Traffic Accident Disturbances in Gandusari District, 2023</i>	106
4.3.11 Kejadian Bencana Alam di Kecamatan Gandusari, 2023 <i>Natural Disaster in Gandusari District, 2023</i>	107
4.3.12 Pelanggaran Penegakan Peraturan Daerah di Kecamatan Gandusari, 2023 <i>Violation of Locat regulation Enforcement in Gandusari District, 2023</i>	108
4.3.13 Usia Nikah Berdasarkan Umur Istri di Kecamatan Gandusari, 2023 <i>Marriage Age Based on Age in Gandusari District, 2023.....</i>	109

5. PERTANIAN/AGRICULTURE

5.1	Luas Tanah Menurut Penggunaan di Kecamatan Gandusari (ha), 2019–2023 <i>Land Area by Use in Gandusari District (ha), 2019–2023</i>	116
5.2	Luas Sawah Menurut Jenis Pengairan di Kecamatan Gandusari (ha), 2023 <i>Rice Field Area by Irrigation in Gandusari District Type (ha), 2023</i>	117
5.3	Luas Tanah Kering Menurut Penggunaannya di Kecamatan Gandusari (ha), 2023 <i>Dry Land Area by Use in Gandusari District (ha), 2023</i>	119
5.4	Luas Panen Tanaman Bahan Makanan di Kecamatan Gandusari (ha), 2020–2023 <i>Harvested Area of Foodstuff Crops in Gandusari District (ha), 2020–2023</i>	121
5.5	Produktivitas Tanaman Bahan Makanan di Kecamatan Gandusari (kuintal/ha), 2019–2023 <i>Productivity of Foodstuff Crops per ha in Gandusari District (kuintal/ha), 2019–2023</i>	122
5.6	Produksi Tanaman Sayuran dan Buah-buahan Semusim Menurut Jenis Tanaman di Kecamatan Gandusari (kuintal), 2020–2023 <i>Production of Seasonal Vegetables and Fruits by Kind of Plant in Gandusari District (quintal), 2020–2023</i>	124
5.7	Produksi Buah-Buahan dan Sayuran Tahunan Menurut Jenis Tanaman di Kecamatan Gandusari (kuintal), 2020–2023 <i>Production of Annual Fruits and Vegetables by Kind of Plant in Gandusari District (quintal), 2020–2023</i>	126
5.8	Produksi Tanaman Biofarmaka Menurut Jenis Tanaman di Kecamatan Gandusari (kg), 2020–2023 <i>Production of Medicinal Plants by Kind of Plant in Gandusari District (kg), 2020–2023</i>	128
5.9	Produksi Tanaman Hias Menurut Jenis Tanaman di Kecamatan Gandusari (tangkai), 2020–2023 <i>Production of Ornamental Plants by Kind of Plant in Gandusari District (stalks), 2020–2023</i>	129

Tabel Table	Halaman Page	
5.10	Luas Panen Tanaman Sayuran dan Buah-buahan Semusim Menurut Jenis Tanaman di Kecamatan Gandusari (ha), 2020–2023 <i>Harvested Area of Seasonal Vegetables and Fruits by Kind of Plant in Gandusari District (ha), 2020–2023</i>	131
5.11	Luas Panen Tanaman Biofarmaka Menurut Jenis Tanaman di Kecamatan Gandusari (m ²), 2020–2023 <i>Harvested Area of Medicinal Plants by Kind of Plant in Gandusari District (m²), 2020–2023</i>	133
5.12	Luas Panen Tanaman Hias Menurut Jenis Tanaman di Kecamatan Gandusari (m ²), 2020–2023 <i>Harvested Area of Ornamental Plants by Kind of Plant in Karanganyar District (m²), 2020–2023</i>	134
5.13	Populasi Ternak Menurut Desa dan Jenis Ternak Di Kecamatan Gandusari (ekor), 2023 <i>Livestock Population by Village and Type in Gandusari District (head), 2023</i>	136
5.14	Populasi Unggas dan Aneka Ternak Di Kecamatan Gandusari (ekor), 2023 <i>Poultry and Miscellaneous Livestock Population in Gandusari District (head), 2023</i>	137
5.15	Sarana Produksi dan Pengairan di Kecamatan Gandusari, 2019–2023 <i>Production and Irrigation Facilities in Gandusari District, 2019-2023</i> ..	138
5.16	Perkumpulan Petani Menurut Desa di Kecamatan Gandusari, 2023 <i>Farmer's Association by village in Gandusari District, 2023</i>	139
5.17	Alat-alat Pertanian yang Masih Dapat Digunakan di Kecamatan Gandusari, 2020–2023 <i>Usable Agricultural Tools in Gandusari District, 2020-2023</i>	140
5.18	Luas Areal Perkebunan Menurut Jenis Tanaman di Kecamatan Gandusari (ha), 2020–2023 <i>Plantation Area by Kind of Plant in Gandusari District (ha), 2020-2023</i>	141

Tabel Table	Halaman Page	
5.19	Luas Hutan Menurut Fungsi Hutan Dan Reboisasi di Kecamatan Gandusari (ha), 2020–2023 <i>Forest Area by Forest Function and Reforestation in Gandusari District (ha), 2019-2023</i>	142
5.20	Luas Panen, Produktivitas Dan Produksi Per Sub Round Tanaman Padi Kecamatan Gandusari, 2023 <i>Harvested Area, Productivity and Production per Sub Round of Rice Crops in Gandusari District, 2023</i>	143
5.21	Luas Panen, Produktivitas Dan Produksi Per Sub Round Tanaman Padi Sawah Kecamatan Gandusari, 2023 <i>Harvested Area, Productivity and Production per Sub Round of Paddy Rice Crops in Gandusari District, 2023</i>	144
5.22	Luas Panen, Produktivitas Dan Produksi Per Sub Round Tanaman Padi Ladang Kecamatan Gandusari, 2023 <i>Harvested Area, Productivity and Production per Sub Round of Field Rice Crops in Gandusari District, 2023</i>	145
5.23	Luas Panen, Produktivitas Dan Produksi Per Sub Round Tanaman Palawija (Jagung) Kecamatan Gandusari, 2023 <i>Harvested Area, Productivity and Production per Sub Round of Secondary Crops (Corn) in Gandusari District, 2023</i>	146
5.24	Luas Panen, Produktivitas Dan Produksi Per Sub Round Tanaman Palawija (Ubi Kayu) Kecamatan Gandusari, 2023 <i>Harvested Area, Productivity and Production per Sub Round of Secondary Crops (Cassava) in Gandusari District, 2023</i>	147
5.25	Luas Panen, Produktivitas Dan Produksi Per Sub Round Tanaman Palawija (Kedelai) Kecamatan Gandusari, 2023 <i>Harvested Area, Productivity and Production per Sub Round of Secondary Crops (Soybean) in Gandusari District, 2023</i>	148
5.26	Luas Panen, Produktivitas Dan Produksi Per Sub Round Tanaman Palawija (Kacang Tanah) Kecamatan Gandusari, 2023 <i>Harvested Area, Productivity and Production per Sub Round of Secondary Crops (Peanuts) in Gandusari District, 2023</i>	149
5.27	Luas Panen, Produktivitas Dan Produksi Per Sub Round Tanaman Palawija (Kacang Hijau) Kecamatan Gandusari, 2023 <i>Harvested Area, Productivity and Production per Sub Round of Secondary Crops (Mung Beans) in Gandusari District, 2023</i>	150

Tabel Table	Halaman Page
5.28	Jumlah Produksi Hasil Perhutani di Kecamatan Gandusari, 2023 <i>Amount of Perhutani Production in Gandusari District, 2023</i> 151
 6. EKONOMI/ECONOMY	
6.1	Banyaknya Pasar Tradisional dan Pasar Modern di Kecamatan Gandusari, 2023 <i>Number of Traditional Market and Modern Market in Gandusari District, 2023</i> 158
6.2	Rata-rata Harga yang Dibayar Petani di Kecamatan Gandusari, 2021 – 2023 <i>Average Prices Paid by Farmer in Gandusari District, 2021 – 2023</i> 159
6.3	Jumlah Unit Usaha BUMDES per Desa di Kecamatan Gandusari, 2023 <i>Number of Village-Owned Enterprise Business Unit per Village in Gandusari District, 2023</i> 160
6.4	Target dan Realisasi Pajak Bumi dan Bangunan (PBB) di Kecamatan Gandusari, 2023 <i>Target and Realization of Land and Building Tax in Gandusari District, 2023</i> 161
6.5	Rekapitulasi APBDes per Bidang di Kecamatan Gandusari, 2023 <i>Recapitulation of Village Budget per Sector in Gandusari District, 2023</i> 163
6.6	Jumlah Toko Kelontong, Minimarket, dan Kedai Makanan Rumah Makan di Kecamatan Gandusari, 2023 <i>Number of Grocery Shops, Minimarket, and Food Stalls in Gandusari District, 2023</i> 167
6.7	Banyaknya Fasilitas Lembaga Keuangan per Desa di Kecamatan Gandusari, 2023 <i>Number of Financial Institution Facilities per Village in District Dongko, 2023</i> 168
6.8	Banyaknya Industri Pengolahan Menurut Jenisnya per Desa/Kelurahan di Kecamatan Gandusari, 2023 <i>Number of Processing Industries by Type per Village in Kecamatan Gandusari, 2023</i> 169

Tabel
Table

Halaman
Page

6.9	Jumlah Komoditas Eksport Ikan dari Pelabuhan Perikanan Menurut Bulan di Kecamatan Gandusari, 2023 <i>Number of Fish Export Commodities from Fishing Ports by Month in Gandusari District, 2023</i>	171
-----	---	-----

<https://trenggalekkab.bps.go.id>

<https://trenggalekkab.bps.go.id>

DAFTAR GAMBAR/LIST OF FIGURES

Gambar Figure	Halaman Page
1.1 Luas Daerah menurut Desa/Kelurahan (%), 2023 <i>Total Area by Village/Kelurahan (%), 2023.....</i>	5
1.2 Jarak dari Kantor Desa ke Kantor Kecamatan (km), 2023 <i>Distance from Village Office to District Office (km), 2023.....</i>	6
2.1 Jumlah Perangkat Desa di Kecamatan Gandusari, 2023 <i>Number of Village Apparatus in Gandusari District, 2023.....</i>	27
2.2 Jumlah Rukun Tetangga (RT) dan Rukun Warga (RW) di Kecamatan Gandusari, 2023 <i>Number of Rukun Tetangga (RT) and Rukun Warga (RW) in Gandusari District, 2023.....</i>	28
3.1 Kepadatan Penduduk dan Jumlah Penduduk di Kecamatan Gandusari, 2023 <i>Population Density and Total Population in Gandusari District, 2023.</i>	60
3.2 Jumlah Penduduk per Desa Menurut Jenis Kelamin di Kecamatan Gandusari, 2023 <i>Total Population per Village by Gender in Gandusari District, 2023.</i>	61
4.1 Jumlah SD/MI di Kecamatan Gandusari, 2023 <i>Number of Elementary School/MI in Gandusari District, 2023.....</i>	76
4.2 Jumlah Fasilitas Kesehatan di Kecamatan Gandusari, 2023 <i>Number of Health Facilities in Gandusari District, 2023.....</i>	77
5.1 Luas Tanah Menurut Penggunaan di Kecamatan Gandusari (ha), 2023 <i>Land Area by Use in Gandusari District (ha), 2023.....</i>	114
5.2 Populasi Unggas dan Aneka Ternak Di Kecamatan Gandusari (ekor), 2023 <i>Poultry and Miscellaneous Livestock Population in Gandusari District (head), 2023.....</i>	115
6.1 Jumlah Pasar Tradisional dan Minimarket di Kecamatan Gandusari, 2023 <i>Number of Traditional Market and Minimarket in Gandusari District, 2023.....</i>	156
6.2 Realisasi Pajak Bumi dan Bangunan di Kecamatan Gandusari, 2023 <i>Realization of Land and Building Tax in Gandusari District, 2023.....</i>	157

Gambar
Figure

Halaman
Page

<https://trenggalekkab.bps.go.id>

PENJELASAN UMUM/EXPLANATORY NOTES

Tanda-tanda, satuan-satuan, dan lain-lainnya yang digunakan dalam publikasi ini adalah sebagai berikut:

Symbols, measurement units, and acronyms which are used in this publication, are as follows:

1. TANDA-TANDA/SYMBOLS

Data tidak tersedia/ <i>Data not available</i>	: ...
Tidak ada atau nol / <i>Null or zero</i>	: -
Data dapat diabaikan/ <i>Data negligible</i>	: ~0
Tanda decimal/ <i>Decimal point</i>	: ,
Data tidak dapat ditampilkan/ <i>Not applicable</i>	: NA
Angka estimasi/ <i>Estimated figures</i>	: e
Angka diperbaiki/ <i>Revised figures</i>	: r
Angka sementara/ <i>Preliminary figures</i>	: *
Angka sangat sementara/ <i>Very preliminary figures</i>	: **
Angka sangat sangat sementara/ <i>Very very preliminary figures</i>	: ***

2. SATUAN/UNITS

barel/ <i>barrel</i>	: 158,99 liter/ <i>litres</i> = 1/6,2898 m ³
hektare (ha)/ <i>hectare (ha)</i>	: 10.000 m ²
kilometer (km)/ <i>kilometres (km)</i>	: 1.000 meter/ <i>meters (m)</i>
knot/ <i>knot</i>	: 1,8523 km/jam (<i>km/hour</i>)
kuintal/ <i>quintal</i>	: 100 kg
KWh	: 1.000 Watt <i>hour</i>
MWh	: 1.000 KWh
liter (untuk beras)/ <i>litre (for rice)</i>	: 0,80 kg
MMSCF	: 1/35,3 m ³
metrik ton (m.ton)/ <i>metric ton (m. ton)</i>	: 0,98421 long ton = 1.000 kg
ons/ <i>ounce</i>	: 28,31 gram/ <i>grams</i>
ton	: 1.000 kg

Satuan lain: buah, dus, butir, helai/lembar, kaleng, batang, pulsa, ton kilometer (ton-km), jam, menit, persen (%).

Other units: unit, pack, pieces, sheet, tin, pulse, ton-kilometres(ton-km), hour, minute, percent (%).

Perbedaan angka di belakang koma disebabkan oleh pembulatan angka.

The difference in decimal numbers is caused by rounding.

DAFTAR SINGKATAN/LIST OF ABBREVIATION

SI	: Stasiun Iklim/ <i>Climate Station</i>
SMPK	: Stasiun Meterologi Pertanian Khusus/ <i>Special Agricultural Meteorological Station</i>
t.t	: Tempat tidur/ <i>Bed</i>
BCG	: Bacillus Calmette Guerin
DPT	: Difteri, Pertusis, Tetanus/ <i>Diphtheria, Tetanus, and Pertussis</i>
TT	: Tetanus Toxoid
IOT	: Industri Obat Tradisional/ <i>Traditional Medicine Industry</i>
IKOT	: Industri Kecil Obat Tradisional/ <i>Traditional Medicine Small Industry</i>
Alkes	: Alat kesehatan/ <i>Health Kits</i>
PKRT	: Perbekalan Kesehatan Rumah tangga/ <i>Household Health Logistics</i>
Kompl	: Komplemen/ <i>Complement</i>
IRTP	: Industri Pangan Produksi Rumah Tangga/ <i>Foods Home Industry</i>
PBF	: Pedagang Besar Farmasi/ <i>Pharmacy Whole-seller</i>
GFK	: Gudang Farmasi Kab/Kota/Regency/ <i>Municipality Pharmacy Warehouse</i>
RB	: Rumah Bersalin/ <i>Delivery House</i>
Pustu	: Puskesmas pembantu/ <i>Auxiliary Public Health Center</i>
BP	: Balai Pengobatan/ <i>Polyclinic</i>
TPS	: Tempat Pembuangan Sampah Sementara / <i>landfill</i>
Jamkesmas	: Jaminan kesehatan masyarakat miskin/ <i>Poor public health insurance</i>
PJKMU	: Program Jaminan Kesehatan Masyarakat Umum/ <i>General Public Health Insurance Program</i>
SIUP	: Surat Ijin Usaha Perdagangan/ <i>Trading Permission Letter</i>
TDP	: Tanda Daftar Perusahaan/ <i>Company Registration Identity</i>
API	: Angka Pengenal Importir/ <i>Importer's Identity Number</i>

01

Geografi dan Iklim

<https://treggalekkab.bps.go.id>



PENJELASAN TEKNIS

1. Kecamatan Gandusari merupakan kecamatan yang terletak di bagian timur dari wilayah Kabupaten Trenggalek, yang terletak pada 111.21 - 112.11 BT dan 7.53 - 8.34 LS
2. Berdasarkan kondisi geografisnya, Kecamatan Gandusari di sebelah utara berbatasan dengan Kecamatan Karangn dan Kecamatan Pogalan, di sebelah timur berbatasan dengan Kecamatan Pogalan dan Kecamatan Bandung, Kabupaten Tulungagung, di sebelah Barat berbatasan dengan Kecamatan Karangn dan Kecamatan Suruh, dan disebelah selatan berbatasan dengan Kecamatan Kampak dan Kecamatan Watulimo.
3. Data cuaca dan curah hujan di Kecamatan Gandusari menunjukkan pola musim penghujan dan musim kemarau setiap tahunnya.
4. Kecamatan Gandusari mengalami musim kemarau pada bulan Mei-Agustus dan musim penghujan pada bulan September-April.

TECHNICAL NOTES

1. *Gandusari District is a district located in the eastern part of Trenggalek Regency, which located at 111.21 - 112.11 East Longitude and 7.53 - 8.34 South Latitude.*
2. *Based on its geographical conditions, Gandusari District in the north borders Karangn District and Pogalan District, in the east it borders Pogalan District and Bandung District, Tulungagung Regency, in the west it borders Karangn District and Suruh District, and in the south it borders Kampak District and Watulimo District.*
3. *Weather and rainfall data in Gandusari District show a pattern of rainy and dry seasons every year.*
4. *Gandusari District experiences a dry season in May-August and a rainy season in September-April.*

ULASAN

Kecamatan Gandusari memiliki luas sebesar 54,68 km². Kecamatan Gandusari terdiri atas 11 desa. Desa terluas adalah Desa Wonorejo yaitu sebesar 7,39 km² atau 13,74 persen dari luas Kecamatan Gandusari.

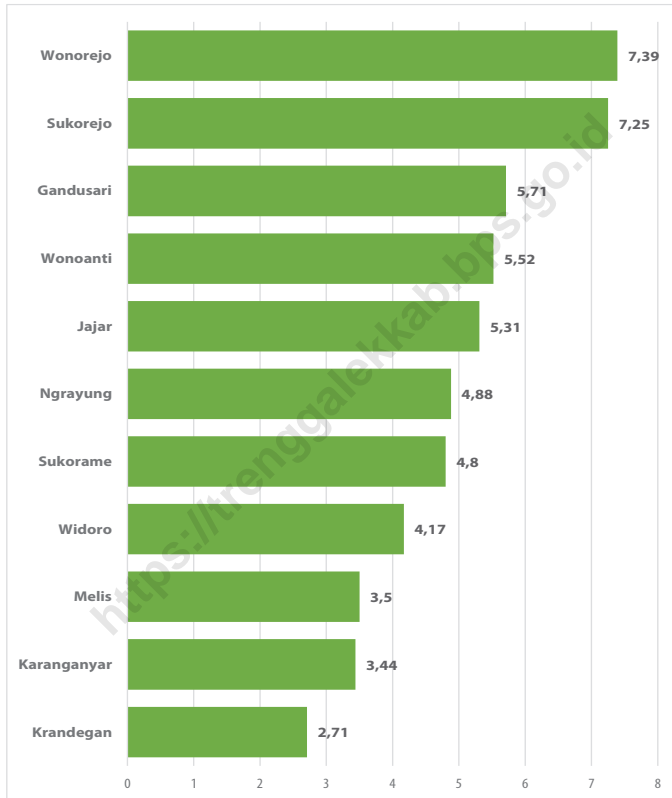
Jumlah rata-rata curah hujan Kecamatan Gandusari tahun 2023 adalah 77,58 mm per bulan dan rata-rata hari Hujan tiap bulan adalah 6,83 hari per bulan.

DESCRIPTION

Gandusari District has an area of 54.68 km². Gandusari District consists of 11 villages. The largest village is Cakul Village, which is 7.39 km² or 13.74 percent of the area of Gandusari District.

The average rainfall in Gandusari District in 2023 is 77.58 mm per month and the average number of rainy days per month is 6.83 days per month.

<https://trenggalekkab.go.id>

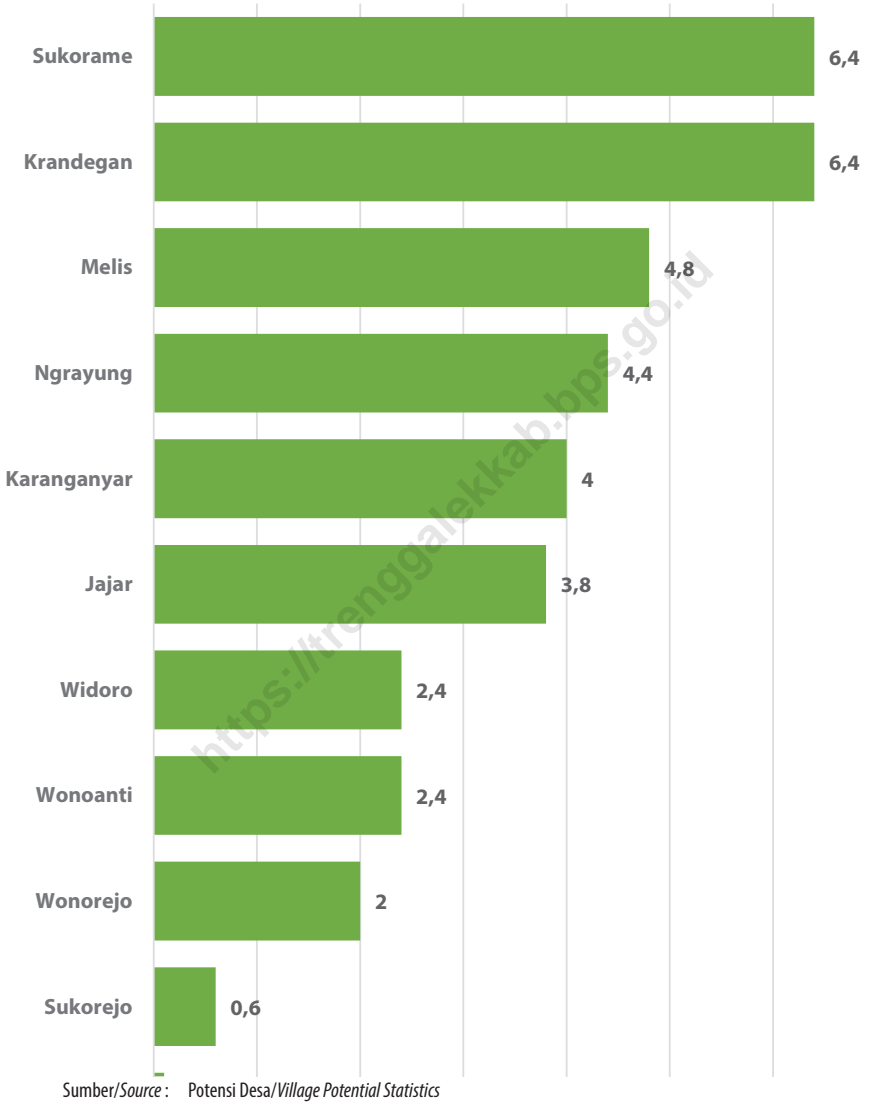


Sumber/Source : BPS Kabupaten Trenggalek/BPS - Statistics Trenggalek Regency

Gambar
Figures

1.1

Luas Daerah menurut Desa/Kelurahan (%), 2023
Total Area by Village/Kelurahan (%), 2023



Gambar 1.2 Jarak dari Kantor Desa ke Kantor Kecamatan (km), 2023
Figures Distance from Village Office to District Office (km), 2023

Tabel 1.1
Table

Letak Geografis Kecamatan Gandusari
Geographical Location of Gandusari District

No Number	Bagian Part	Diantara Between
(1)	(2)	(3)
1	Bujur Timur/ <i>East Longitude</i>	111.24 - 112.11
2	Lintang Selatan/ <i>South Latitude</i>	7.53 - 8.34
3	Ketinggian dari Permukaan Laut (mdpl)/ <i>Height from Sea Level (masl)</i>	109

Sumber/Source: BPS Kabupaten Trenggalek/BPS - Statistics Trenggalek Regency

Tabel 1.2
Table

Batas Kecamatan Gandusari
Gandusari District Boundaries

No Number	Bagian Part	Perbatasan dengan Border With
(1)	(2)	(3)
1	Utara/ <i>North</i>	Kecamatan Karang, Kecamatan Pogalan
2	Timur/ <i>East</i>	Kecamatan Pogalan, Kecamatan Bandung Kabupaten Tulungagung
3	Selatan/ <i>South</i>	Kecamatan Kampak, Kecamatan Watulimo
4	Barat/ <i>West</i>	Kecamatan Karang, Kecamatan Suruh

Sumber/*Source*: BPS Kabupaten Trenggalek/*BPS - Statistics Trenggalek Regency*

Tabel 1.3
Table

**Letak Astronomis Kantor Desa dan Topografi Wilayah
Desa di Kecamatan Gandusari**
*Astronomical Location of Village Office and Topography of
Village Area in Gandusari District*

No Number	Desa Village	Koordinat Coordinate	
		Garis Lintang (LS) South Latitude	Garis Bujur (BT) East Longitude
(1)	(2)	(3)	(4)
1	Ngrayung	111.68306	8.16047
2	Jajar	111.70402	8.15350
3	Wonorejo	111.69371	8.14568
4	Sukorejo	111.69909	8.13440
5	Gandusari	111.70198	8.12814
6	Wonoanti	111.70974	8.11183
7	Widoro	111.72036	8.12186
8	Karanganyar	111.73101	8.11693
9	Melis	111.73840	8.11663
10	Krandegan	111.74676	8.10947
11	Sukorame	111.75360	8.11756

Lanjutan Tabel/*Continued Table* 1.3

No Number	Desa Village	Topografi Wilayah Area Topography
(1)	(2)	(6)
1	Ngrayung	Lereng/ <i>Slope</i>
2	Jajar	Lereng/ <i>Slope</i>
3	Wonorejo	Lereng/ <i>Slope</i>
4	Sukorejo	Dataran/ <i>Plain</i>
5	Gandusari	Dataran/ <i>Plain</i>
6	Wonoanti	Lereng/ <i>Slope</i>
7	Widoro	Dataran/ <i>Plain</i>
6	Karanganyar	Lereng/ <i>Slope</i>
9	Melis	Lereng/ <i>Slope</i>
10	Krandegan	Lereng/ <i>Slope</i>
11	Sukorame	Lereng/ <i>Slope</i>

Sumber/*Source*: BPS Kabupaten Trenggalek/*BPS - Statistics Trenggalek Regency*

Tabel 1.4
Table

Jarak dari Kantor Desa ke Kantor Kecamatan ke Kantor Kabupaten yang Membawahi di Kecamatan Gandusari
Distance from Village Office to District Office to Regency Office in Charge in Gandusari District

No Number	Desa Village	Kantor Kecamatan (km) District Office (km)	Kantor Kabupaten (km) Regency Office (km)
(1)	(2)	(3)	(4)
1	Ngrayung	4,4	15
2	Jajar	3,8	14,4
3	Wonorejo	2	12,6
4	Sukorejo	0,6	11,2
5	Gandusari	0,1	10,5
6	Wonoanti	2,4	9,7
7	Widoro	2,4	10,5
6	Karanganyar	4	10,4
9	Melis	4,8	10,8
10	Krandegan	6,4	10,7
11	Sukorame	6,4	12,3

Sumber/Source: Potensi Desa/Village Potential Statistics

Tabel 1.5 Nama Sungai dan Nama Gunung di Kecamatan Gandusari
Table *River Names and Mountain Names in Gandusari District*

No Number	Desa Village	Nama Sungai Rivers Names	Nama Gunung Mountain Names
(1)	(2)	(3)	(4)
1	Ngrayung	Tawing, Sumpet, Sumber Waru, Kali Rawung	-
2	Jajar	Tawing	Tretes
3	Wonorejo	Tawing	Tutupan
4	Sukorejo	Tawing	-
5	Gandusari	Tawing	-
6	Wonoanti	-	Belik Waru
7	Widoro	Tawing	Banyon
6	Karanganyar	Munjungan, Tawing	-
9	Melis	Tawing	-
10	Krandegan	Munjungan, Tawing	-
11	Sukorame	Tawing, Kalianyar	-

Sumber/Source: Pengamat Pengairan Kecamatan Gandusari/Gandusari District Irrigation Observer

Tabel 1.6
Table

Bahan Tambang/Galian di Kecamatan Gandusari
Mining Materials/Excavation in Gandusari District

No Number	Jenis Tambang Mine Type	Lokasi Location
(1)	(2)	(3)
1	Tanah Liat/ <i>Clay</i>	Ngrayung, Wonorejo, Sukorejo, Gandusari, Wonoanti, Sukorame
2	Pasir/ <i>Sand</i>	Ngrayung, Wonorejo, Sukorejo, Gandusari, Wido, Karanganyar, Melis, Sukorame
3	Batu Gunung dan Batu Belah/ <i>Mountain Rocks and Split Stone</i>	Jajar, Karanganyar, Melis
4	Tanah Kaolin/ <i>Kaolin Soil</i>	-

Sumber/Source: Dinas Lingkungan Hidup, Pertambangan, dan Energi/*Environmental, Mining, and Energy Department*

Tabel
Table 1.7

Keadaan Geologi Kecamatan Gandusari
Geological Condition of Gandusari District

No Number	Jenis Tanah Soil Type	Persentase (%) Percentage (%)
(1)	(2)	(3)
1	Litosol/ <i>Lithosol</i>	-
2	Komplek Litosol Mediteran dan Rensime/ <i>Mediterranean Lithosol Complex and Rensime</i>	-
3	Aluvial Kelabu/ <i>Gray Alluvial</i>	-
4	Komplek Litosol Coklat Kemerahan dan Litosol/ <i>Redish Brown Lithosol Complex and Lithosol</i>	-

Sumber/Source: Dinas Lingkungan Hidup, Pertambangan, dan Energi/*Environmental, Mining, and Energy Department*

Tabel 1.8
Table

Jenis Tanah Menurut Bagian di Kecamatan Gandusari
Soil Types by Section in Gandusari District

No Number	Bagian Part	Jenis Tanah Type of Soil
(1)	(2)	(3)
1	Utara/North	Mediteran/Mediterranean
2	Timur/East	Aluvial/Alluvial
3	Selatan/South	Mediteran dan Aluvial/Mediterranean and Alluvial
4	Barat/West	Mediteran/Mediterranean

Sumber/Source: Dinas Lingkungan Hidup, Pertambangan, dan Energi/Environmental, Mining, and Energy Departement

Tabel 1.9 Luas Lahan Berdasarkan Jenis penggunaan (Ha) di Kecamatan Gandusari
Table 1.9 Land Area Based on Type of Use (Ha) in Gandusari District

No Number	Penggunaan Use	2019	2020	2021	2022	2023
(1)	(2)	(3)	(4)	(5)	(6)	(7)
1	Tanah Sawah Rice Field	1.182	1.182	1.182	1.182	1.233
	Irigasi Teknis Technical Irrigation	417	417	417	417	89
	Irigasi 1/2 Teknis 1/2 Technical Irrigation	231	231	231	231	0
	Irigasi Sederhana Simple Irrigation	-	-	-	-	865
	Irigasi Desa/Non PU Village Irrigation/Non PU	-	-	-	-	60
	Tadah Hujan Rainfed	534	534	534	534	219
2	Lahan Kering Dry Land	2.823	2.823	2.823	2.823	3.722
	Pekarangan Yard	462	462	462	462	1.456
	Tegal/Kebun Field/Garden	1.018	1.018	1.018	1.018	909
	Hutan Rakyat Community Forest	306	306	306	306	306
	Hutan Negara State Forest	1.037	1.037	1.037	1.037	1.051
3	Lainnya Others	1.491	1.491	1.491	1.491	484
	Tambak Pond	-	-	-	-	-
	Perkebunan Plantation	93	93	93	93	93
	Lainnya Others	1.398	1.398	1.398	1.398	391
	Jumlah/Total	5.496	5.496	5.496	5.496	5.439

Sumber/Source: Mantri Tani Kecamatan Gandusari/Gandusari District Agricultural Assistant

Tabel 1.10
Table

Jumlah Hari Hujan dan Curah Hujan di Kecamatan Gandusari, 2023
Number of Rainy Days and Rainfall in Gandusari District, 2023

No Number	Bulan Month	Hari Hujan Rainy Days	Curah Hujan Rainfall	Hujan Maksimum Maximum Rain	Rata-rata Curah Hujan Average Rainfall
(1)	(2)	(3)	(4)	(5)	(6)
1	Januari/January	6	68	22	11,00
2	Februari/February	20	231	29	12,00
3	Maret/March	12	143	47	12,00
4	April/April	6	108	39	18,00
5	Mei/May	4	64	33	16,00
6	Juni/June	9	65	26	9,00
7	Juli/July	11	119	43	11,00
8	Agustus/August	-	-	-	-
9	September/September	3	9	6	3,00
10	Oktober/October	1	1	1	1,00
11	November/November	5	85	36,5	17,00
12	Desember/December	5	38	11,3	8,00

Sumber/Source: Pengamat Pengairan Kecamatan Gandusari/Gandusari District Irrigation Observer

Tabel
Table 1.11

Ketinggian dari Permukaan Laut per Desa di Kecamatan Gandusari
Height from Sea Level per Village in Gandusari District

No Number	Desa Village	Ketinggian (m) Height (m)
(1)	(2)	(3)
1	Ngrayung	157
2	Jajar	179
3	Wonorejo	148
4	Sukorejo	130
5	Gandusari	133
6	Wonoanti	102
7	Widoro	130
6	Karanganyar	118
9	Melis	104
10	Krandegan	119
11	Sukorame	100

Catatan/Note: Diukur dari Kantor Pemerintah setempat (Balai Desa)/Measured from the local Government Office (Village Hall)

Sumber/Source: Pengamat Pengairan Kecamatan Gandusari/Gandusari District Irrigation Observer

Tabel 1.12
Table

**Rata-Rata Kedalaman Sumber Air Tanah (Sumur) per
Desa di Kecamatan Gandusari**
**Average Depth of Ground Water Sources (Wells) per Village
in Gandusari District**

No Number	Desa Village	Kedalaman (m) Depth (m)
(1)	(2)	(3)
1	Ngrayung	18
2	Jajar	10
3	Wonorejo	8
4	Sukorejo	8
5	Gandusari	8
6	Wonoanti	7
7	Widoro	10
6	Karanganyar	12
9	Melis	8
10	Krandegan	10
11	Sukorame	9

Sumber/Source: BPS Kabupaten Trenggalek/BPS - Statistics Trenggalek Regency

Tabel
Table 1.13

**Banyaknya Sumber Air Menurut Penggunaan di
Kecamatan Gandusari, 2023**
*Number of Water Sources According to Use in Gandusari
District, 2023*

No Number	Desa Village	Irigasi Irrigation	Irigasi dan Air Minum Irrigation and Drinking Water	Jumlah Total
(1)	(2)	(3)	(4)	(5)
1	Ngrayung	-	6	6
2	Jajar	-	3	3
3	Wonorejo	-	2	4
4	Sukorejo	-	4	4
5	Gandusari	-	1	1
6	Wonoanti	-	6	6
7	Widoro	-	3	3
8	Karanganyar	-	3	3
9	Melis	-	-	-
10	Krandegan	-	-	-
11	Sukorame	-	1	1
Kecamatan Gandusari		-	29	31

Sumber/Source: Pengamat Pengairan Kecamatan Gandusari/Gandusari District Irrigation Observer

Tabel 1.14
Table

Luas Wilayah Menurut Desa di Kecamatan Gandusari, 2023
Area by Village in Gandusari District, 2023

No Number	Desa Village	Luas (km ²) Area (km ²)	Persentase Percentage
(1)	(2)	(3)	(4)
1	Ngrayung	4,88	9,08
2	Jajar	5,31	9,88
3	Wonorejo	7,39	13,74
4	Sukorejo	7,25	13,48
5	Gandusari	5,71	10,62
6	Wonoanti	5,52	10,23
7	Widoro	4,17	7,76
6	Karanganyar	3,44	4,74
9	Melis	3,50	6,51
10	Krandegan	2,71	5,04
11	Sukorame	4,80	8,93
Kecamatan Gandusari		54,68	100,00

Sumber/Source: BPS Kabupaten Trenggalek/BPS - Statistics Trenggalek Regency

02

Pemerintahan

<https://treggalekkab.bpk.go.id>



PENJELASAN TEKNIS

1. Pemerintahan adalah suatu sistem yang mengatur segala kegiatan masyarakat dalam suatu daerah/wilayah/negara yang meliputi segala aspek kehidupan berdasarkan norma-norma tertentu.
2. Kecamatan Gandusari sebagai salahsatukecamatan di Kabupaten Trenggalek mempunyai sistem pemerintahan yang sama dengan kecamatan-kecamatan lain. Unit pemerintahan di bawah kecamatan secara langsung adalah desa. Masing-masing desa terbagi atas dusun/ lingkungan, rukun kampung dan rukun tetangga (RT).
3. Berdasarkan perkembangan desa, setiap desa dapat dikelompokkan menjadi tingkat, yaitu Desa Swadaya, Desa Swakarya dan Desa Swasembada.
4. Desa adalah desa dan desa adat atau yang disebut dengan nama lain, selanjutnya disebut Desa adalah kesatuan masyarakat hukum yang memiliki batas wilayah yang berwenang untuk mengatur dan mengurus urusan pemerintahan, kepentingan masyarakat setempat berdasarkan prakarsa masyarakat, hak asal usul, dan/atau hak tradisional yang diakui dan dihormati dalam

TECHNICAL NOTES

1. *Governance is a system which arranges all activities in community in region/area/country which covers all the side of live based on certain norms.*
2. *Gandusari District as one of the districts in Trenggalek Regency has the same government system with the other districts. Government unit under the district is the village. Each village is divided into dusun/ lingkungan, rukun kampung and rukun tetangga (RT).*
3. *Based on the development of village, each village can be categorized into three level, they are Swadaya village, Swakarsa village and Swasembada village.*
4. *Village is village and custom village or that is called by other terms, hereinafter referred to as the village is the unity of the legal community who have territorial boundaries that are authorized to regulate and manage government affairs, the interest of local communities community initiatives, the origin and local customs that are acknowledged and respected within the unitary System of*

sistem Pemerintahan Negara Kesatuan Republik Indonesia (Undang-Undang Nomor 6 Tahun 2014 tentang Desa).

Government Republic of Indonesia (Law No. 6 Year 2014 about Village).

5. Kelurahan adalah suatu wilayah yang dipimpin oleh seorang Lurah sebagai perangkat daerah kabupaten dan atau daerah kota di bawah kecamatan (Undang-Undang No. 32 Tahun 2004 tentang Pemerintahan Daerah).

5. *Special village is an area that is led by a special village head (lurah) as an apparatus of regency and or municipality under the district (Law No. 32/2004 about Local Governmental).*

<https://trenggalekkab.bps.go.id/>

ULASAN

Kecamatan Gandusari dengan luas wilayah seluas 54,68 km². Dibagi habis menjadi 11 desa, 120 Rukun Warga (RW) dan 328 Rukun Tetangga (RT).

Jumlah perangkat desa di Kecamatan Gandusari mencapai 127 orang, dengan luas lahan bengkok perangkat desa sebesar 331,33 hektar. Desa Wonorejo memiliki lahan bengkok terbesar, yaitu seluas 128,71 hektar.

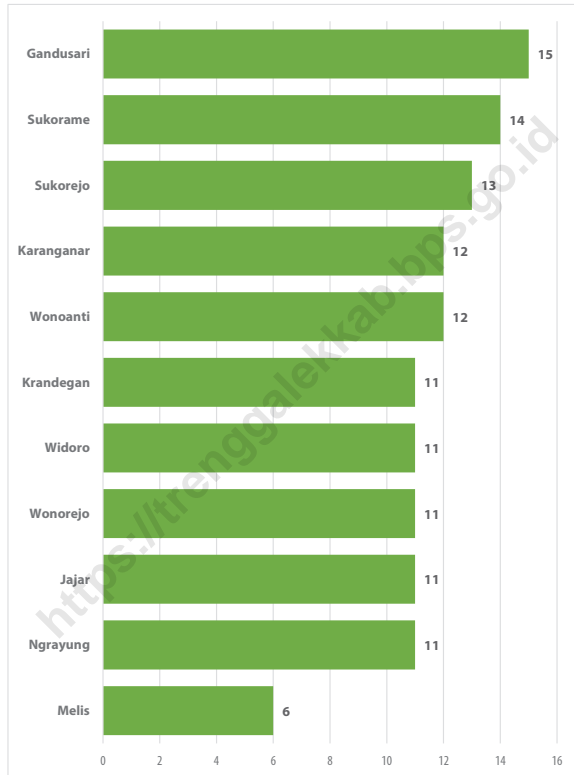
Jumlah anggota Perlindungan Masyarakat (Linmas) di Kecamatan Gandusari adalah 294 orang. Desa Wonorejo juga memiliki jumlah anggota linmas terbanyak, yaitu sebanyak 41 orang.

DESCRIPTION

Gandusari District with an area of 54.68 km². It is divided into 11 villages, 120 rukun warga (RW) and 328 rukun tetangga (RT).

The number of village apparatus in Gandusari District totals 127 people, with a total land area of 331.33 hectares allocated for village apparatus. Wonorejo Village has the largest bengkok area, measuring 128.71 hectares.

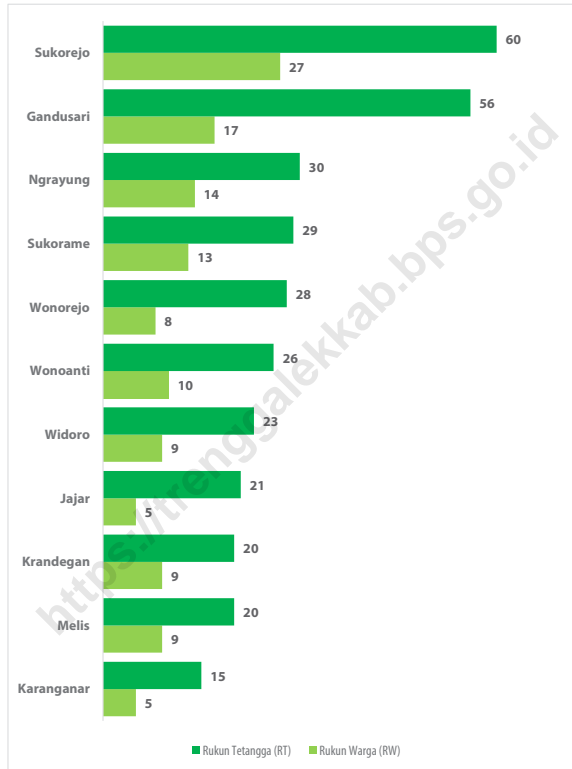
The number of Community Protection (Linmas) members in Gandusari District is 294. Wonorejo village also has the highest number of linmas members, with 41 people.



Sumber/Source : Kantor Desa/Village Offices

Gambar 2.1
Figures

Jumlah Perangkat Desa di Kecamatan Gandusari, 2023
Number of Village Apparatus in Gandusari District, 2023



Sumber/Source : Kantor Desa/Village Offices

Gambar 2.2
Figures

Jumlah Rukun Tetangga (RT) dan Rukun Warga (RW) di Kecamatan Gandusari, 2023
Number of Rukun Tetangga (RT) and Rukun Warga (RW) in Gandusari District, 2023

2.1 WILAYAH ADMINISTRATIF ADMINISTRATIVE AREA

Tabel
Table 2.1.1

Jumlah Dusun, Rukun Warga (RW) dan Rukun Tetangga (RT) Menurut Desa/Kelurahan di Kecamatan Gandusari, 2023

Number of Hamlet, Rukun Warga (RW) and Rukun Tetangga (RT) by Villages/Kelurahan in Gandusari District, 2023

No Number	Desa/Kelurahan Village/Kelurahan	Dusun	Rukun Warga (RW)	Rukun Tetangga (RT)
(1)	(2)	(3)	(4)	(5)
1	Ngrayung	4	14	30
2	Jajar	3	5	21
3	Wonorejo	4	8	28
4	Sukorejo	5	27	60
5	Gandusari	7	17	56
6	Wonoanti	4	10	26
7	Widoro	5	9	23
8	Karanganar	5	5	15
9	Melis	4	9	20
10	Krandegan	3	9	20
11	Sukorame	6	13	29
Kecamatan Gandusari		50	120	328

Sumber/Source: Kantor Desa/Village Offices

2.2 SUMBER DAYA MANUSIA HUMAN RESOURCES

Tabel 2.2.1 Jumlah Perangkat Desa di Kecamatan Gandusari, 2023
Table Number of Village Apparatus in Gandusari District, 2023

No Number	Desa/Kelurahan Village/Kelurahan	Perangkat Desa Village Apparatus
(1)	(2)	(3)
1	Ngrayung	11
2	Jajar	11
3	Wonorejo	11
4	Sukorejo	13
5	Gandusari	15
6	Wonoanti	12
7	Widoro	11
8	Karanganar	12
9	Melis	6
10	Krandegan	11
11	Sukorame	14
Kecamatan Gandusari		127

Sumber/Source: Kantor Desa/Village Offices

Tabel 2.2.2 Jumlah Perangkat Desa Menurut Jabatan per Desa di Kecamatan Gandusari, 2023
Table Number of Village Apparatus by Position per Village in Gandusari District, 2023

No Number	Desa/Kelurahan Village/Kelurahan	Kepala Desa Head of Village	Sekretaris Desa Village Secretary	Kepala Dusun Head of Hamlet
(1)	(2)	(3)	(4)	(5)
1	Ngrayung	1	1	4
2	Jajar	1	1	3
3	Wonorejo	1	1	4
4	Sukorejo	1	1	5
5	Gandusari	1	1	7
6	Wonoanti	1	1	4
7	Widoro	1	1	5
8	Karanganar	1	1	5
9	Melis	1	1	4
10	Krandegan	1	1	3
11	Sukorame	1	1	6
Kecamatan Gandusari		11	11	50

Sumber/Source: Kantor Desa/Village Offices

Lanjutan Tabel/Continued Table 2.2.2

No Number	Desa/ Kelurahan Village/ Kelurahan	Kepala Urusan Head of Affairs			Kepala Seksi Head of Section			Staf Staff
		Keuangan Finance	Perencanaan Planning	Umum General	Pemerintahan Governance	Kesejahteraan Welfare	Pelayanan Service	
(1)	(2)	(6)	(7)	(8)	(9)	(10)	(11)	(12)
1	Ngrayung	1	1	-	1	1	1	-
2	Jajar	1	1	1	1	1	1	-
3	Wonorejo	1	1	1	1	-	1	-
4	Sukorejo	1	1	1	1	1	1	-
5	Gandusari	1	1	1	1	1	1	-
6	Wonoanti	1	1	1	1	1	1	-
7	Widoro	1	1	-	1	1	-	-
8	Karanganar	1	1	1	1	-	1	-
9	Melis	-	-	-	-	-	-	-
10	Krandegan	1	1	1	1	1	1	-
11	Sukorame	1	1	1	1	1	1	-
Kecamatan Gandusari		10	10	8	10	8	9	-

Sumber/Source: Kantor Desa/Village Offices

Tabel 2.2.3
Table

Luas Bengkok Pamong/Perangkat Desa Menurut Desa dan Jenis Tanah di Kecamatan Gandusari, 2023
Area of Bengkok Pamong/Village Apparatus by Village and Land Type in Gandusari District, 2023

No Number	Desa/Kelurahan Village/Kelurahan	Luas Bengkok (ha) Area of Bengkok (ha)		Jumlah Total
		Tanah Sawah Paddy Land	Tanah Kering Dry Land	
(1)	(2)	(3)	(4)	(5)
1	Ngrayung	15,45	-	15,45
2	Jajar	11,69	2,05	13,74
3	Wonorejo	128,71	-	128,71
4	Sukorejo	28,05	5,00	33,05
5	Gandusari	30,55	3,46	34,01
6	Wonoanti	31,50	-	31,50
7	Widoro	16,74	1,48	18,22
8	Karanganar	16,00	-	16,00
9	Melis	-	-	-
10	Krandegan	16,00	-	16,00
11	Sukorame	24,65	-	24,65
Kecamatan Gandusari		319,34	11,99	331,33

Sumber/Source: Kantor Desa/Village Offices

Tabel 2.2.4 **Potensi Rakyat Terlatih Menurut Latihan Dasar di Kecamatan Gandusari, 2023**
Table **Potential of Trained People by Basic Training in Gandusari District, 2023**

No Number	Desa/Kelurahan Village/Kelurahan	Linmas	Kamra	Wanra	Jumlah Total
(1)	(2)	(3)	(4)	(5)	(6)
1	Ngrayung	30	-	-	30
2	Jajar	35	-	-	35
3	Wonorejo	41	-	-	41
4	Sukorejo	35	-	-	35
5	Gandusari	-	-	-	-
6	Wonoanti	33	-	-	33
7	Widoro	39	-	-	39
8	Karanganar	32	-	-	32
9	Melis	-	-	-	-
10	Krandegan	22	-	-	22
11	Sukorame	27	-	-	27
Kecamatan Gandusari		294	-	-	294

Sumber/Source: Kantor Kec. Gandusari Bagian Kamtib/Gandusari District Office Security and Order Section

Tabel 2.2.5
Table

**Potensi Linmas per Desa Menurut Pendidikan di
Kecamatan Gandusari, 2023**
*Potential of Linmas per Village by Education in Gandusari
District, 2023*

No Number	Desa/Kelurahan Village/Kelurahan	Potensi Linmas	Pendidikan		Latihan Dasar	Belum Terlatih
			Latihan Penanggulangan Bencana	Suskalak		
(1)	(2)	(3)	(4)	(5)	(6)	(7)
1	Ngrayung	30	-	-	-	-
2	Jajar	30	-	-	-	-
3	Wonorejo	41	-	-	-	-
4	Sukorejo	35	-	-	-	35
5	Gandusari	22	-	-	-	22
6	Wonoanti	33	-	2	-	35
7	Widoro	39	14	1	37	2
8	Karanganar	32	-	-	-	32
9	Melis	0	-	-	-	-
10	Krandegan	22	-	-	-	-
11	Sukorame	-	-	-	-	-
Kecamatan Gandusari		284	14	3	37	126

Sumber/Source: Kantor Kec. Gandusari Bagian Kamtib/Gandusari District Office Security and Order Section

Tabel 2.2.6 Perangkat Desa Menurut Pendidikan yang di Tamatkan di Kecamatan Gandusari, 2023
Table *Village Apparatus by Education Completed in Gandusari District, 2023*

No Number	Desa/Kelurahan Village/Kelurahan	SD Elementary School	SLTP Junior High School	SLTA Senior High School	Diploma Diploma	Sarjana Bachelor
(1)	(2)	(3)	(4)	(5)	(6)	(7)
1	Ngrayung
2	Jajar
3	Wonorejo
4	Sukorejo
5	Gandusari
6	Wonoanti
7	Widoro
8	Karanganar
9	Melis
10	Krandegan
11	Sukorame
Kecamatan Gandusari	

Catatan/Note: Data tidak tersedia/Data is not available

Tabel 2.2.7
Table

Jumlah Anggota Badan Permusyawaratan Desa (BPD) dan Lembaga Pemberdayaan Masyarakat (LPM) Menurut Desa di Kecamatan Gandusari, 2023
Number of Members of Village Consultative Body (BPD) and Community Empowerment Organization (LPM) by Village in Gandusari District, 2023

No Number	Desa/Kelurahan Village/Kelurahan	Jumlah Anggota BPD Number of BPD Members	Jumlah Anggota LPM Number of LPM Members
(1)	(2)	(3)	(4)
1	Ngrayung	8	...
2	Jajar	5	...
3	Wonorejo	9	...
4	Sukorejo	9	...
5	Gandusari	9	...
6	Wonoanti	9	...
7	Widoro	9	...
8	Karanganar	9	...
9	Melis	7	...
10	Krandegan	9	...
11	Sukorame	9	...
Kecamatan Gandusari		92	...

Catatan/Note: Data Jumlah Anggota LPM tidak tersedia/Number of LPM Members is unavailable

Sumber/Source: Kantor Desa/Village Offices

Tabel 2.2.8 Jumlah Anggota TP PKK Desa Menurut Desa di Kecamatan Gandusari, 2023
Table Number of TP PKK Village Members by Village in Gandusari District, 2023

No Number	Desa/Kelurahan Village/Kelurahan	Jumlah Anggota Number of Members
(1)	(2)	(3)
1	Ngrayung	15
2	Jajar	24
3	Wonorejo	29
4	Sukorejo	12
5	Gandusari	33
6	Wonoanti	14
7	Widoro	30
8	Karanganar	13
9	Melis	9
10	Krandegan	26
11	Sukorame	12
Kecamatan Gandusari		217

Sumber/Source: Kantor Desa/Village Offices

Tabel
Table 2.2.9

**Jumlah Pengurus Lembaga Kemasyarakatan Desa/
Kelurahan (LPMD/LPMK) Menurut Desa di Kecamatan
Gandusari, 2023**
**Number of Village/Kelurahan Community Organization
(LPMD/LPMK) Managers by Village in Kecamatan Suruh,
2023**

No Number	Desa/Kelurahan Village/Kelurahan	Jumlah Pengurus Number of Managers
(1)	(2)	(3)
1	Ngrayung	10
2	Jajar	8
3	Wonorejo	11
4	Sukorejo	11
5	Gandusari	14
6	Wonoanti	10
7	Widoro	69
8	Karanganar	13
9	Melis	-
10	Krandegan	10
11	Sukorame	11
Kecamatan Gandusari		167

Sumber/Source: Kantor Desa/Village Offices

2.3 PEMILIHAN UMUM GENERAL ELECTIONS

Tabel 2.3.1 Jumlah Suara yang Sah Pemilu Legislatif 2019 Anggota DPRD Kab. Trenggalek, Dirinci Menurut Desa di Kecamatan Gandusari
Number of Valid Votes in the 2019 Legislative Elections for Members of the Trenggalek Regency DPRD, Detailed by Village in Gandusari District

No Number	Desa/Kelurahan Village/Kelurahan	NASDEM	PKB	PKS	PDIP	GOLKAR	PGRI
(1)	(2)	(3)	(4)	(5)	(6)	(7)	(8)
1	Ngrayung	12	172	15	53	12	22
2	Jajar	8	130	17	21	2	14
3	Wonorejo	39	120	10	82	21	20
4	Sukorejo	41	247	85	117	36	59
5	Gandusari	66	93	86	89	25	47
6	Wonoanti	13	84	84	41	13	27
7	Widoro	12	86	23	43	15	20
8	Karanganar	6	82	15	63	3	15
9	Melis	4	112	17	27	7	5
10	Krandegan	14	92	38	33	23	23
11	Sukorame	13	222	33	39	11	30
Kecamatan Gandusari		228	1.440	423	608	168	282

Lanjutan Tabel/*Continued Table 2.3.1*

No Number	Desa/Kelurahan Village/Kelurahan	DEMOKRAT	PAN	PPP	HANURA	Partai Berkarya
(1)	(2)	(9)	(10)	(11)	(12)	(13)
1	Ngrayung	108	5	27	1	7
2	Jajar	4	-	109	-	1
3	Wonorejo	27	9	17	1	4
4	Sukorejo	55	35	251	1	17
5	Gandusari	30	34	186	-	20
6	Wonoanti	10	8	125	1	3
7	Widoro	23	1	108	-	8
8	Karanganar	6	1	96	1	4
9	Melis	4	2	43	-	-
10	Krandegan	5	1	127	-	1
11	Sukorame	8	4	172	1	11
Kecamatan Gandusari		280	100	1.261	6	76

Lanjutan Tabel/*Continued Table 2.3.1*

No Number	Desa/Kelurahan Village/Kelurahan	PGPI	PPI	PSI	PBB	PKPI
(1)	(2)	(14)	(15)	(16)	(17)	(18)
1	Ngrayung	3	3	2	2	1
2	Jajar	-	2	1	3	-
3	Wonorejo	2	2	-	1	2
4	Sukorejo	7	6	4	7	1
5	Gandusari	2	7	10	3	2
6	Wonoanti	4	3	4	2	-
7	Widoro	1	6	1	-	1
8	Karanganar	1	2	2	2	2
9	Melis	1	3	-	-	1
10	Krandegan	3	-	-	1	1
11	Sukorame	4	12	5	5	-
Kecamatan Gandusari		28	46	29	26	11

Sumber/Source: PPK Kec. Gandusari/PPK Gandusari District

Tabel 2.3.2
Table

Jumlah Suara yang Sah Pemilu Presiden 2019 Dirinci Menurut Desa di Kecamatan Gandusari
Number of Valid Votes for the 2019 Presidential Election Detailed by Village in Gandusari District

No Number	Desa/Kelurahan Village/Kelurahan	(01) Ir. H Joko Widodo - Prof. Dr. (HC) KH. Ma'ruf Amin	(02) H. Prabowo Subianto - H. Sandiaga Salahudin Uno
(1)	(2)	(3)	(4)
1	Ngrayung	2.252	532
2	Jajar	1.407	402
3	Wonorejo	2.621	882
4	Sukorejo	4.318	2.009
5	Gandusari	2.976	1.436
6	Wonoanti	2.171	867
7	Widoro	1.621	374
8	Karanganar	1.568	373
9	Melis	1.526	265
10	Krandegan	1.920	512
11	Sukorame	2.859	846
Kecamatan Gandusari		25.239	8.498

Sumber/Source: PPK Kec. Gandusari/PPK Gandusari District

Tabel 2.3.3 Jumlah Suara yang Sah Pemilu Gubernur dan Wakil Gubernur Tahun 2018 Dirinci Menurut Desa di Kecamatan Gandusari
Number of Valid Votes for the 2018 Governor and Vice Governor Elections Detailed by Village in Gandusari District

No Number	Desa/Kelurahan Village/Kelurahan	Khofifah Indar P - Emil Dardak	Saifullah Yusuf - Puti Guntur Soekarno
(1)	(2)	(3)	(4)
1	Ngrayung
2	Jajar
3	Wonorejo
4	Sukorejo
5	Gandusari
6	Wonoanti
7	Widoro
8	Karanganar
9	Melis
10	Krandegan
11	Sukorame
Kecamatan Gandusari	

Catatan/Note: Data tidak tersedia/Data is not available

Tabel
Table 2.3.4

Jumlah Perolehan Suara Pasangan Calon dalam Pemilu Bupati dan Wakil Bupati Trenggalek Tahun 2020 di Kecamatan Gandusari
Number of Vote Acquisition of Candidate Pairs in the Election of Regent and Deputy Regent of Trenggalek in 2020 in Gandusari District

No Number	Desa/Kelurahan Village/Kelurahan	Ir.Alfan Rianto, M.Tech-Zaenal Fanani S.ST., M.MT.	Mochamad Nur Arifin-Syah Muhamad Natanegara
(1)	(2)	(3)	(4)
1	Ngrayung	603	1.645
2	Jajar	365	1.346
3	Wonorejo	1016	1.931
4	Sukorejo	1.519	3.709
5	Gandusari	936	2.980
6	Wonoanti	397	2.426
7	Widoro	473	1.404
8	Karanganar	416	1.232
9	Melis	281	1.332
10	Krandegan	506	1.442
11	Sukorame	1.952	1.574
Kecamatan Gandusari		8.464	21.021

Sumber/Source: KPU Kabupaten Trenggalek/KPU Trenggalek Regency

Tabel 2.3.5 Jumlah Suara Pemilu Legislatif 2019 Dirinci Menurut Partai di Kecamatan Gandusari
Table Number of Votes for the 2019 Legislative Elections Detailed by Party in Gandusari District

No Number	Nama Partai Party Name	DPR. RI	DPRD. I	DPRD. II
(1)	(2)	(3)	(4)	(5)
1	PKB	2.224	2.055	1.440
2	Gerindra	478	531	282
3	PDIP	1.194	1.360	608
4	Golkar	292	256	168
5	NasDem	342	310	228
6	Garuda	26	36	28
7	Berkarya	142	124	76
8	PKS	644	573	423
9	Perindo	164	152	46
10	PPP	1478	1372	1.261
11	PSI	63	78	29
12	PAN	353	207	100
13	Hanura	20	8	6
14	Demokrat	438	484	280
15	PBB	36	40	26
16	PKPI	9	14	11
Jumlah/Total		7.903	7.600	5.012

Sumber/Source: PPK Kec. Gandusari/PPK Gandusari District

Tabel
Table 2.3.6

Jumlah Pemilih Terdaftar dan Suara yang Masuk Pemilu Bupati dan Wakil Bupati Kabupaten Trenggalek 2020 Menurut Desa di Kecamatan Gandusari
Number of Registered Voters and Votes Cast for the 2020 Regent and Vice Regent Elections in Trenggalek Regency by Village in Gandusari District

No Number	Desa/Kelurahan Village/Kelurahan	Pemilih Terdaftar Registered Voters	Jumlah Suara yang Masuk Number of Votes Cast	Persentase Percentage	Jumlah TPS Total TPS
(1)	(2)	(3)	(4)	(5)	(6)
1	Ngrayung	2.426	2.426	100,00	9
2	Jajar	1.759	1.759	100,00	7
3	Wonorejo	3.066	3.066	100,00	12
4	Sukorejo	5.473	5.475	99,96	19
5	Gandusari	4.066	4.072	99,85	14
6	Wonoanti	2.915	2.918	99,90	10
7	Widoro	1.935	1.937	99,90	6
8	Karanganar	1.735	1.735	100,00	6
9	Melis	1.659	1.659	100,00	6
10	Krandegan	2.059	2.060	99,95	8
11	Sukorame	3.603	3.607	99,89	12
Kecamatan Gandusari		30.696	30.714	#REF!	109

Sumber/Source: PPK Kec. Gandusari/PPK Gandusari District

Tabel 2.3.7
Table

Jumlah Pemilih Terdaftar dan Suara yang Masuk Pemilu Gubernur dan Wakil Gubernur Tahun 2018 Dirinci Menurut Desa di Kecamatan Gandusari
Number of Registered Voters and Votes Entered in the 2018 Governor and Deputy Governor Elections Detailed by Village in Gandusari District

No Number	Desa/Kelurahan Village/Kelurahan	Pemilih Terdaftar Registered Voters	Jumlah Suara yang Masuk Number of Votes Cast	Persentase Percentage	Jumlah TPS Total TPS
(1)	(2)	(3)	(4)	(5)	(6)
1	Ngrayung	3.430	2.621	76,41	9
2	Jajar	2.324	1.694	72,89	7
3	Wonorejo	4.252	3.197	75,19	12
4	Sukorejo	7.485	5.773	43,33	19
5	Gandusari	5.402	3.993	73,92	14
6	Wonoanti	3.662	2.740	74,82	10
7	Widoro	2.437	1.861	76,36	6
8	Karanganar	2.399	1.866	77,78	6
9	Melis	2.149	1.638	76,22	6
10	Krandegan	3.040	2.135	70,23	8
11	Sukorame	4.605	3.243	70,42	12
Kecamatan Gandusari		41.185	30.761	71,60	109

Sumber/Source: KPU Kabupaten Trenggalek/KPU Trenggalek Regency

Tabel
Table 2.3.8

Jumlah Pemilih Terdaftar dan Suara yang Masuk Pemilu Presiden Tahun 2019 Dirinci Menurut Desa di Kecamatan Gandusari
Number of Registered Voters and Votes Cast for the 2019 Presidential Election Detailed by Village in Gandusari District

No Number	Desa/Kelurahan Village/Kelurahan	Pemilih Terdaftar Registered Voters	Jumlah Suara yang Masuk Number of Votes Cast	Persentase Percentage	Jumlah TPS Total TPS
(1)	(2)	(3)	(4)	(5)	(6)
1	Ngrayung	3.451	2.862	82,93	9
2	Jajar	2.350	1.889	80,38	7
3	Wonorejo	4.275	3.598	84,16	12
4	Sukorejo	7.605	6.424	84,47	19
5	Gandusari	5.504	4.507	81,89	14
6	Wonoanti	3.709	3.126	84,28	10
7	Widoro	2.426	2.032	83,76	6
8	Karanganar	2.403	1.988	82,73	6
9	Melis	2.167	1.843	85,05	6
10	Krandegan	3.061	2.534	82,78	8
11	Sukorame	4.610	3.850	83,51	12
Kecamatan Gandusari		41.561	34.653	83,38	109

Sumber/Source: KPU Kabupaten Trenggalek/KPU Trenggalek Regency

Tabel
Table 2.3.9

Jumlah Pemilih Terdaftar dan Suara yang Masuk Pemilu Legislatif 2019 Anggota DPRD Kabupaten Trenggalek Dirinci Menurut Desa di Kecamatan Gandusari
Number of Registered Voters and Votes Entered in the 2019 Legislative Elections of Trenggalek Regency DPRD Members Detailed by Village in Gandusari District

No Number	Desa/Kelurahan Village/Kelurahan	Pemilih Terdaftar Registered Voters	Jumlah Suara yang Masuk Number of Votes Cast	Persentase Percentage	Jumlah TPS Total TPS
(1)	(2)	(3)	(4)	(5)	(6)
1	Ngrayung	3.451	2.862	83	9
2	Jajar	2.350	1.889	80	7
3	Wonorejo	4.275	3.598	84	12
4	Sukorejo	7.605	6.419	84	19
5	Gandusari	5.504	4.506	82	14
6	Wonoanti	3.709	3.122	84	10
7	Widoro	2.426	2.032	84	6
8	Karanganar	2.403	1.987	83	6
9	Melis	2.167	1841	85	6
10	Krandegan	3.061	2.531	83	8
11	Sukorame	4.610	3.850	84	12
Kecamatan Gandusari		41.561	34.637	83,23	109

Sumber/Source: PPK Kec. Gandusari/PPK Gandusari District

<https://trenggalekkab.bps.go.id>

03

Penduduk dan Ketenagakerjaan



PENJELASAN TEKNIS

1. Sumber utama data kependudukan adalah sensus penduduk yang dilaksanakan setiap sepuluh tahun sekali. Sensus penduduk telah dilaksanakan sebanyak tujuh kali sejak Indonesia merdeka, yaitu tahun 1961, 1971, 1980, 1990, 2000, 2010, dan 2020.
2. Di dalam sensus penduduk, pencacahan dilakukan terhadap seluruh penduduk yang berdomisili di wilayah teritorial Indonesia termasuk warga negara asing kecuali anggota korps diplomatik negara sahabat beserta keluarganya.
3. Metode pengumpulan data dalam sensus dilakukan dengan wawancara antara petugas sensus dengan responden dan juga melalui e-census. Pencatatan penduduk menggunakan konsep "usual residence", yaitu konsep di mana penduduk biasa bertempat tinggal. Bagi penduduk yang bertempat tinggal tetap dicacah di mana mereka biasa tinggal, sedangkan untuk penduduk yang tidak bertempat tinggal tetap dicacah di tempat di mana mereka ditemukan petugas sensus pada malam 'Hari Sensus'. Penduduk yang tidak bertempat tinggal tetap termasuk tuna wisma, awak kapal berbendera Indonesia,

TECHNICAL NOTES

1. *The main source of demographic data is population census, which is conducted every ten years. Population Census has been conducted seven times since Indonesia's independence: 1961, 1971, 1980, 1990, 2000, 2010, and 2020.*
2. *The population census enumerates all residents who domicile in the entire territory of Indonesia including foreign citizens except the diplomatic corps members and their families.*
3. *The method of data collection in a population census involves interviewing respondents and conducting e-census. Enumeration of the population uses the concept of "usual residence", which is the concept of places where people usually live. The permanent residents were enumerated in place where they normally live, the non-permanent residents were enumerated where they were found by the enumerators, on the night of 'Census Date'. The non permanent residents include homeless people, Indonesian-flagged ship crews, boat/floating house dwellers, remote/exiled communities, and refugees. For those who*

penghuni perahu/rumah apung, masyarakat terpencil/terasing, dan pengungsi. Bagi mereka yang mempunyai tempat tinggal tetap dan sedang bepergian ke luar wilayah lebih dari enam bulan, tidak dicacah di tempat tinggalnya, tetapi dicacah di tempat tujuannya.

have a permanent residence and are traveling outside the region for more than six months, they are not enumerated at their place of residence, but are enumerated at their destination.

4. Untuk tahun yang tidak dilaksanakan sensus penduduk, data kependudukan diperoleh dari hasil proyeksi penduduk. Proyeksi penduduk merupakan suatu perhitungan ilmiah yang didasarkan pada asumsi dari komponen-komponen perubahan penduduk, yaitu kelahiran, kematian, dan migrasi. Proyeksi penduduk Indonesia 2020–2050 menggunakan data dasar penduduk hasil SP2020.
5. Penduduk Indonesia adalah semua orang yang berdomisili di wilayah teritorial Indonesia selama 6 bulan atau lebih dan atau mereka yang berdomisili kurang dari 6 bulan tetapi bertujuan menetap.
6. Laju pertumbuhan penduduk adalah angka yang menunjukkan persentase penambahan penduduk dalam jangka waktu tertentu.

4. *For the periods where the population census is not conducted, population projection is done to estimate population during those years. The population projection is an estimate based on the demographic components, such as birth, death, and migration. Indonesia's 2020–2050 population projection used the 2020 Population Census as the base population.*
5. *The population of Indonesia are all residents of the entire territory of Indonesia who have stayed for six months or longer, and those who intended to stay more than six months even though their length of stay is less than six months.*
6. *The growth rate of population is the number that show percentage of population growth within a specified period.*

PENJELASAN TEKNIS

7. Kepadatan penduduk adalah rasio banyaknya penduduk per kilometer persegi.
8. Rasio jenis kelamin adalah perbandingan antara penduduk laki-laki dan penduduk perempuan pada suatu wilayah dan waktu tertentu. Biasanya dinyatakan dengan banyaknya penduduk laki-laki untuk 100 penduduk perempuan.
9. Distribusi penduduk adalah pola persebaran penduduk di suatu wilayah, baik berdasarkan batas-batas geografis maupun berdasarkan batas-batas administrasi pemerintahan.
10. Komposisi penduduk adalah pola persebaran penduduk menurut karakteristiknya, contoh: penduduk menurut kelompok umur, penduduk menurut jenis kelamin.
11. Rumah tangga adalah seseorang atau sekelompok orang yang mendiami sebagian atau seluruh bangunan fisik/ sensus dan biasanya tinggal bersama serta pengelolaan makan dari satu dapur.
12. Yang dimaksud makan dari satu dapur adalah jika pengurusan

TECHNICAL NOTES

7. *Population density is ratio of population per square kilometer.*
8. *Sex ratio is the ratio of male population to female population in a given area and time, usually expressed as the number of males for every 100 females.*
9. *Population distribution is the pattern of population distribution in an area, either by geographic boundaries or by government administrative boundaries.*
10. *Population composition is the pattern of population distribution by its characteristics, example: population by age group, population by sex.*
11. *Household is an individual or group of people living in a physical/census building unit or part of it and usually commit on a common provision for food and other essentials of living.*
12. *Common provision for food means one organising daily needs for all of household members.*

kebutuhan sehari-harinya dikelola bersama-sama menjadi satu.

- | | |
|---|---|
| <p>13. Anggota rumah tangga adalah semua orang yang biasanya bertempat tinggal di suatu rumah tangga, baik yang berada di rumah pada waktu pencacahan maupun yang sementara tidak ada.</p> | <p>13. <i>Household member are those who usually lives in a household regardless of their location at the time of enumeration.</i></p> |
| <p>14. Rata-rata anggota rumah tangga adalah angka yang menunjukkan rata-rata jumlah anggota rumah tangga per rumah tangga.</p> | <p>14. <i>Average household size is the average number of household members per household.</i></p> |
| <p>15. Penduduk usia kerja adalah penduduk yang berumur 15 tahun ke atas.</p> | <p>15. <i>Working age population is persons of 15 years and over.</i></p> |
| <p>16. Angkatan kerja adalah penduduk usia kerja (15 tahun ke atas) yang bekerja, punya pekerjaan namun sementara tidak bekerja, dan pengangguran.</p> | <p>16. <i>Labor force or economically active are persons of 15 years and over, who in the previous week were working, temporarily absent from work but having jobs, and unemployment.</i></p> |
| <p>17. Bekerja adalah kegiatan ekonomi yang dilakukan oleh seseorang dengan maksud memperoleh atau membantu memperoleh pendapatan atau keuntungan dan lamanya bekerja paling sedikit 1 jam secara terus menerus dalam seminggu yang lalu (termasuk pekerja keluarga tanpa upah yang membantu dalam suatu usaha/kegiatan ekonomi).</p> | <p>17. <i>Working is economic activity conducted by a person and intended to earn income by doing work or helping to do work at least one hour continuously during the reference week (including unpaid family worker/s for any economic activity).</i></p> |
| <p>18. Jumlah jam kerja seluruhnya adalah jumlah jam kerja yang digunakan untuk bekerja (tidak</p> | <p>18. <i>Total working hours is the total hours spent by an employee to perform all jobs (excluding the time</i></p> |

PENJELASAN TEKNIS

termasuk jam kerja istirahat resmi dan jam kerja yang digunakan untuk hal-hal di luar pekerjaan).

19. Lapangan usaha adalah bidang kegiatan dari pekerjaan/tempat bekerja di mana seseorang bekerja. Klasifikasi lapangan usaha mengikuti Klasifikasi Baku Lapangan Usaha Indonesia (KBLI) dalam 1 digit.

20. Status pekerjaan adalah kedudukan seseorang dalam unit usaha/kegiatan dalam melakukan pekerjaan.

TECHNICAL NOTES

used for other activities which are not classified as work).

19. *Industry is field of a person's activity or establishment. The classification of industries follows the Indonesia Standard Industrial Classification (KBLI) in one digit.*

20. *Employment status is the status of a person at his place of work or establishment where he was employed.*

ULASAN

Kecamatan Gandusari memiliki luas wilayah 54,68 km². Jumlah penduduk menurut data kantor desa dan kelurahan adalah 53.311 jiwa. Dari jumlah seluruh penduduk tersebut rasio jenis kelaminnya sebesar 99,63.

Sebaran penduduk pada tahun 2023 menunjukkan bahwa di Kecamatan Gandusari, penduduk terbanyak berada di Desa Sukorejo dengan 4.933 jiwa. Desa yang paling sedikit jumlah penduduknya adalah Desa Melis yaitu 1.429 jiwa.

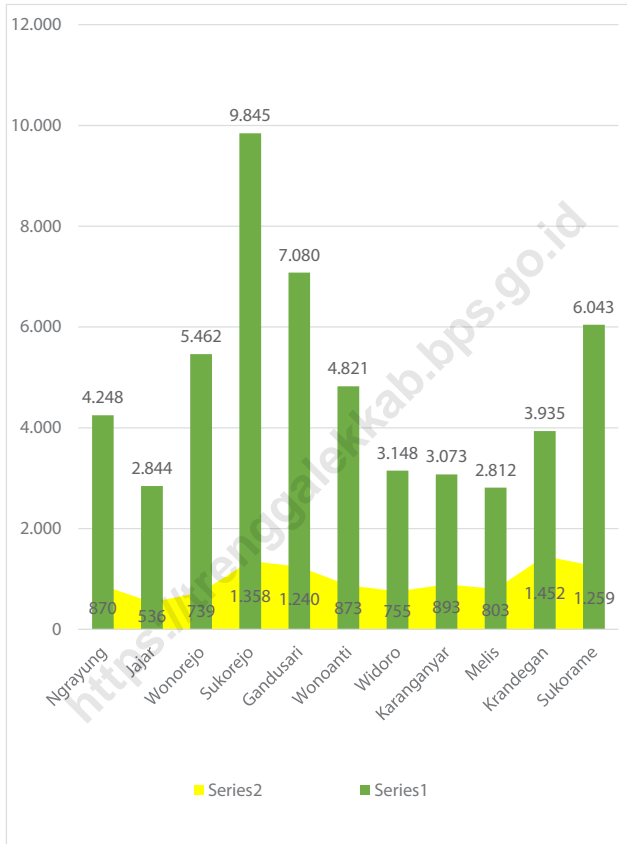
Kepadatan penduduk Kecamatan Gandusari sebesar 975 orang/km² di mana Desa Krandegan mempunyai tingkat kepadatan penduduk paling tinggi yaitu sebesar 1.452 jiwa/km². Desa yang tingkat kepadatan penduduknya paling rendah adalah Desa Jajar dengan 536 jiwa/km².

DESCRIPTION

Gandusari District has an area of 54.68 km². The total population, according to data of the village and kelurahan offices, is 53.311 people. Of the total population, the sex ratio is 99.63.

The distribution of the population in 2023 shows that in Gandusari District, the largest population is in Sukorejo Village with 4.933 people. The village with the least population is Melis Village with 1.429 people.

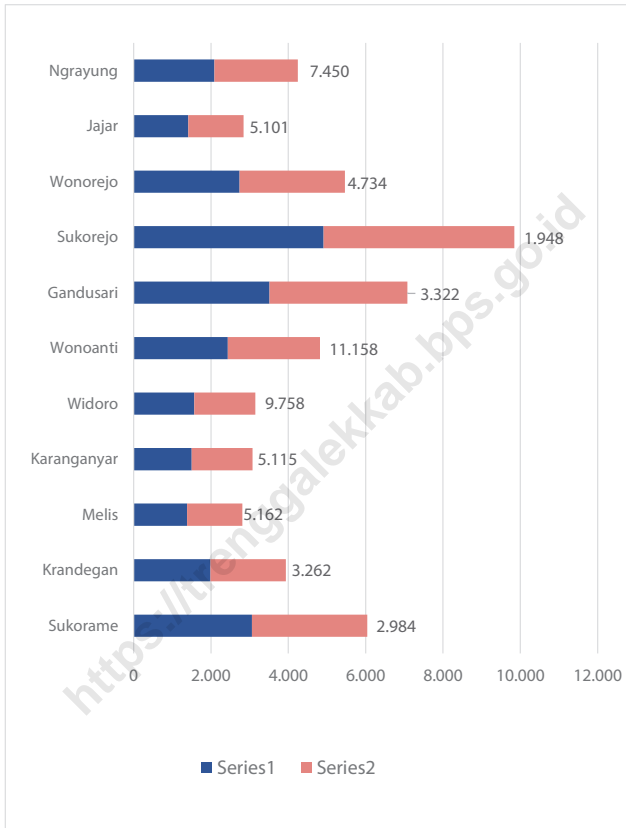
The population density of Dongko District is 975 people/km², with Dongko Village having the highest population density at 1.452 people/km². The village with the lowest population density is Jajar Village with 536 people/km².



Sumber/Source : Badan Pusat Statistik Kabupaten Trenggalek/BPS-Statistics Trenggalek Regency

Gambar 3.1
Figures

Kepadatan Penduduk dan Jumlah Penduduk di Kecamatan Gandusari, 2023
Population Density and Total Population in Gandusari District, 2023



Sumber/Source : Badan Pusat Statistik Kabupaten Trenggalek/BPS-Statistics Trenggalek Regency

Gambar 3.2
Figures

Jumlah Penduduk per Desa Menurut Jenis Kelamin di Kecamatan Gandusari, 2023
Total Population per Village by Gender in Gandusari District, 2023

Tabel 3.1 Jumlah Penduduk Menurut Jenis Kelamin dan Sex Ratio per Desa di Kecamatan Gandusari, 2023
Table *Population by Gender and Sex Ratio per Village in Gandusari District, 2023*

No Number	Desa/Kelurahan Village/Kelurahan	Penduduk/Population		
		Laki-Laki/Male	Perempuan/Female	Sex Ratio (%)
(1)	(2)	(3)	(4)	(5)
1	Ngrayung	2.090	2.158	96,85
2	Jajar	1.413	1.431	98,74
3	Wonorejo	2.738	2.724	100,51
4	Sukorejo	4.912	4.933	99,57
5	Gandusari	3.515	3.565	98,60
6	Wonoanti	2.435	2.386	102,05
7	Widoro	1.570	1.578	99,49
8	Karanganyar	1.503	1.570	95,73
9	Melis	1.383	1.429	96,78
10	Krandegan	1.988	1.947	102,11
11	Sukorame	3.059	2.984	102,51
Kecamatan Gandusari		26.606	26.705	99,63

Sumber/Source: Badan Pusat Statistik Kabupaten Trenggalek/BPS-Statistics Trenggalek Regency

Tabel 3.2
Table

**Luas Desa, Jumlah Penduduk, dan Kepadatan Penduduk
di Kecamatan Gandusari, 2023**
*Village Area, Population, and Population Density in
Gandusari District, 2023*

No Number	Desa/Kelurahan Village/Kelurahan	Luas Desa (km ²) Village Area (km ²)	Jumlah Penduduk Population	Kepadatan Penduduk (Jiwa/km ²) Population Density (People/km ²)
(1)	(2)	(3)	(4)	(5)
1	Ngrayung	4,88	4.248	870
2	Jajar	5,31	2.844	536
3	Wonorejo	7,39	5.462	739
4	Sukorejo	7,25	9.845	1.358
5	Gandusari	5,71	7.080	1.240
6	Wonoanti	5,52	4.821	873
7	Widoro	4,17	3.148	755
8	Karanganyar	3,44	3.073	893
9	Melis	3,50	2.812	803
10	Krandegan	2,71	3.935	1.452
11	Sukorame	4,80	6.043	1.259
Kecamatan Gandusari		54,68	53.311	975

Sumber/Source: Badan Pusat Statistik Kabupaten Trenggalek/BPS-Statistics Trenggalek Regency

Tabel 3.3 Banyaknya Kelahiran Bayi Menurut Jenis Kelamin per Desa di Kecamatan Gandusari, 2023
Table *Number of Births by Gender per Village in Gandusari District, 2023*

No Number	Desa/Kelurahan Village/Kelurahan	Laki-Laki/Male	Perempuan/Female	Jumlah/Total
(1)	(2)	(3)	(4)	(5)
1	Ngrayung	10	9	19
2	Jajar	7	17	24
3	Wonorejo	30	17	47
4	Sukorejo	30	18	48
5	Gandusari	32	25	57
6	Wonoanti	16	19	35
7	Widoro	16	19	35
8	Karanganyar	14	15	29
9	Melis	12	15	27
10	Krandegan	-	-	-
11	Sukorame	19	17	36
Kecamatan Gandusari		186	171	357

Sumber/Source: Registrasi Penduduk (Profil Desa)/Population Registration (Village Profile)

Tabel
Table 3.4

Banyaknya Kematian Menurut Jenis Kelamin per Desa di Kecamatan Gandusari, 2023
Number of Mortalities by Gender per Village in Gandusari District, 2023

No Number	Desa/Kelurahan Village/Kelurahan	Laki-Laki/Male	Perempuan/Female	Jumlah/Total
(1)	(2)	(3)	(4)	(5)
1	Ngrayung	19	13	32
2	Jajar	16	12	28
3	Wonorejo	7	8	15
4	Sukorejo	25	16	41
5	Gandusari	13	10	23
6	Wonoanti	27	28	55
7	Widoro	9	8	17
8	Karanganyar	13	11	24
9	Melis	15	22	37
10	Krandegan	-	-	-
11	Sukorame	43	37	80
Kecamatan Gandusari		187	165	352

Sumber/Source: Registrasi Penduduk (Profil Desa)/Population Registration (Village Profile)

Tabel 3.5 Jumlah Penduduk Berdasarkan Kelompok Usia di Kecamatan Gandusari, 2023
Table Population Based on Age Group in Gandusari District, 2023

No Number	Kelompok Usia Age Group	Laki-Laki/Male	Perempuan/Female	Jumlah/Total
(1)	(2)	(3)	(4)	(5)
1	0 - 4	1.734	1.675	3.409
2	5 - 9	1.611	1.618	3.229
3	10 - 14	1.690	1.737	3.427
4	15 - 19	1.753	1.748	3.501
5	20 - 24	1.785	1.768	3.553
6	25 - 29	1.940	1.855	3.795
7	30 - 34	1.703	1.825	3.528
8	35 - 39	1.872	1.935	3.807
9	40 - 44	1.840	1.898	3.738
10	45 - 49	2.116	2.056	4.172
11	50 - 54	2.086	2.044	4.130
12	55 - 59	1.850	1.733	3.583
13	60 - 64	1.483	1.508	2.991
14	65 - 69	1.297	1.297	2.594
15	70 - 74	895	818	1.713
16	75 +	951	1.190	2.141
Kecamatan Watulimo		8.562	8.590	17.152

Sumber/Source: Badan Pusat Statistik Kabupaten Trenggalek/BPS-Statistics Trenggalek Regency

Tabel 3.6
Table

Penduduk Menurut Kewarganegaraan dan Jenis Kelamin per Desa di Kecamatan Gandusari, 2023
Population by Nationality and Gender per Village in Gandusari District, 2023

No Number	Desa/Kelurahan Village/Kelurahan	WNI/Indonesian Citizen		WNA/Foreigner		Jumlah Total
		Laki-laki Male	Perempuan Female	Laki-laki Male	Perempuan Female	
(1)	(2)	(3)	(4)	(5)	(6)	(7)
1	Ngrayung	2.090	2.158	-	-	4.248
2	Jajar	1.413	1.431	-	-	2.844
3	Wonorejo	2.738	2.724	-	-	5.462
4	Sukorejo	4.912	4.933	-	-	9.845
5	Gandusari	3.515	3.565	-	-	7.080
6	Wonoanti	2.435	2.386	-	-	4.821
7	Widoro	1.570	1.578	-	-	3.148
8	Karanganyar	1.503	1.570	-	-	3.073
9	Melis	1.383	1.429	-	-	2.812
10	Krandegan	1.988	1.947	-	-	3.935
11	Sukorame	3.059	2.984	-	-	6.043
Kecamatan Gandusari		26.606	26.705	-	-	53.311

Sumber/Source: Hasil proyeksi SP2010/Projected Result of SP2010

Tabel 3.7 Banyaknya Penduduk Pendatang Menurut Jenis Kelamin per Desa di Kecamatan Gandusari, 2023
Table *Number of Newcomers by Gender per Village in Gandusari District, 2023*

No Number	Desa/Kelurahan Village/Kelurahan	Laki-Laki Male	Perempuan Female	Jumlah Total
(1)	(2)	(3)	(4)	(5)
1	Ngrayung	10	14	24
2	Jajar	14	17	31
3	Wonorejo	5	4	9
4	Sukorejo	25	15	40
5	Gandusari	32	32	64
6	Wonoanti	27	27	54
7	Widoro	17	15	32
8	Karanganyar	-	-	-
9	Melis	11	15	26
10	Krandegan	-	-	-
11	Sukorame	21	15	36
Kecamatan Gandusari		162	154	316

Sumber/Source: Registrasi Penduduk (Profil Desa)/Population Registration (Village Profile)

Tabel
Table 3.8

Banyaknya Penduduk yang Pindah Menurut Jenis Kelamin per Desa di Kecamatan Gandusari, 2023
Number of Residents who Moved by Gender per Village in Gandusari District, 2023

No Number	Desa/Kelurahan Village/Kelurahan	Laki-Laki Male	Perempuan Female	Jumlah Total
(1)	(2)	(3)	(4)	(5)
1	Ngrayung	7	10	17
2	Jajar	13	8	21
3	Wonorejo	23	17	40
4	Sukorejo	28	18	46
5	Gandusari	37	29	66
6	Wonoanti	36	29	65
7	Widoro	3	4	7
8	Karanganyar	-	-	-
9	Melis	12	15	27
10	Krandegan	-	-	-
11	Sukorame	27	33	60
Kecamatan Gandusari		186	163	349

Sumber/Source: Registrasi Penduduk (Profil Desa)/Population Registration (Village Profile)

Tabel 3.9 Jumlah Keluarga dan Persentase di Kecamatan Gandusari, 2023
Table Total Family and Percentage in Gandusari District, 2023

No Number	Desa/Kelurahan Village/Kelurahan	Jumlah Keluarga Total Family	Persentase Percentage
(1)	(2)	(3)	(4)
1	Ngrayung	1.719	8,7
2	Jajar	1.148	5,8
3	Wonorejo	2.069	10,4
4	Sukorejo	3.651	18,4
5	Gandusari	2.669	13,5
6	Wonoanti	1.811	9,1
7	Widoro	1.216	6,1
6	Karanganyar	1.167	5,9
9	Melis	1.024	5,2
10	Krandegan	1.173	5,9
11	Sukorame	2.168	10,9
Kecamatan Gandusari		19.815	100,0

Sumber/Source: Profil Desa/Village Profile

<https://trenggalekkab.bps.go.id>

04

Sosial dan Kesejahteraan Rakyat



PENJELASAN TEKNIS

1. Data yang disajikan dalam publikasi ini meliputi : Jumlah sekolah, ruang kelas, murid dan guru untuk sekolah dasar dan lanjutan (SMP dan SMA).
2. Untuk memudahkan, maka tabel-tabel dikelompokkan menjadi: Tabel-tabel sekolah yang berada di bawah Kementerian Pendidikan dan tabel-tabel sekolah yang berada di bawah Kementerian Agama
3. Sekolah di luar Kementerian Pendidikan ialah semua sekolah yang kurikulumnya dan pengawasannya terlepas dari Kementerian Pendidikan. Madrasah adalah lembaga pendidikan yang menjadikan Agama Islam sebagai mata pelajaran dasar yang diberikan sekurang-kurangnya 30% disamping mata pelajaran umum. Madrasah Ibtidaiyah setingkat dengan Sekolah Dasar, Tsanawiyah setingkat SMP dan Aliyah setingkat SMA.

TECHNICAL NOTES

1. *The publication provides data the number of schools, classrooms, pupils and teachers of both primary level, and secondary level (junior and senior high).*
2. *In general, they are 2 (two) main tables of Education: The number of schools which are under auspices of Ministry of Education and The Ministry of Religion.*
3. *Schools outside the Ministry of Education are all schools whose curriculum and supervision are exempt from the Ministry of Education. Madrasah is an educational institution that makes Islam a basic subject of at least 30% in addition to the general subject. Madrasah Ibtidaiyah level with Elementary School, Tsanawiyah junior high and Aliyah high school.*

ULASAN

Jumlah Sekolah di Kecamatan Gandusari periode 2023/2024 adalah 45 Taman Kanak-kanak (TK), 15 Raudhatul Athfal, 31 sekolah Dasar (SD), 16 Madrasah Ibtidaiyah (MI), 6 Sekolah Menengah Pertama (SMP), 2 Madrasah Tsanawiyah (MTs), 0 Sekolah Menengah Atas (SMA), 2 Madrasah Aliyah (MA), dan 3 Sekolah Menengah Kejuruan (SMK).

Berkaitan dengan fasilitas kesehatan, terdapat 4 Puskesmas di Kecamatan Gandusari. Jumlah tenaga kesehatan di tahun 2023 terdiri atas 4 dokter, 23 perawat, dan 18 bidan.

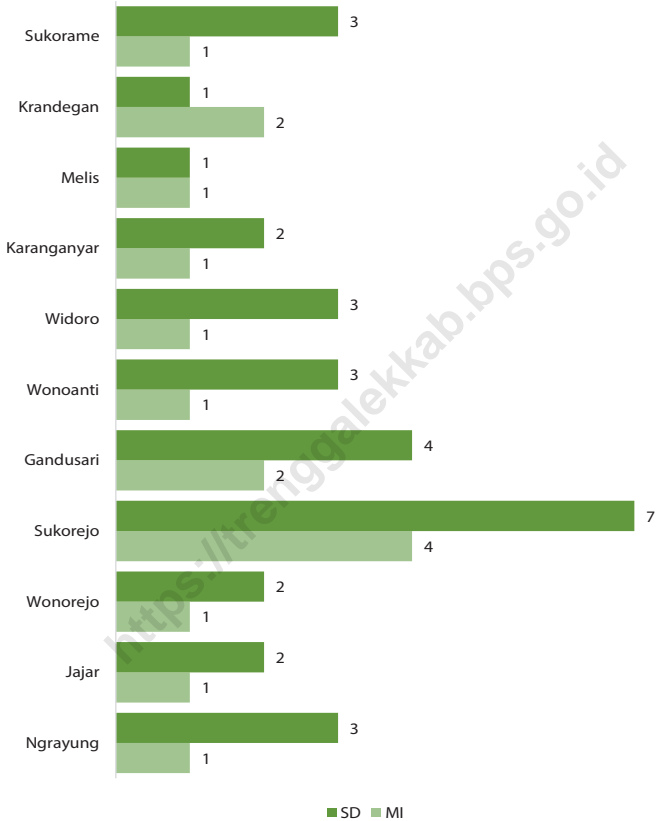
Penduduk Kecamatan Gandusari mayoritas beragama Islam dengan persentase sebesar 99,94 persen. Sedangkan fasilitas peribadatan yang ada tercatat 173 masjid dan 256 mushola.

DESCRIPTION

Number of Elementary School in 2023/2024 period in Gandusari District are 45 kinder garten , 15 Raudhatul Athfal (RA), 31 Elementary Schools, 16 Madrasah Ibtidaiyah (MI), 6 Junior High Schools, 2 Madrasah Tsanawiyah (MTs), 0 Senior High Schools, 2 Madrasah Aliyah (MA), and 3 Vocational High School.

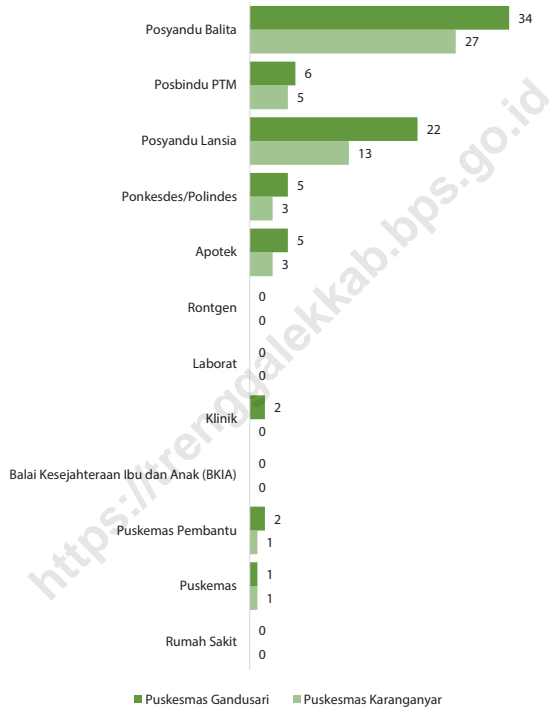
There are 4 Public Health Center in Gandusari District. The number of health workers in Trenggalek Regency in 2023 consists of 4 doctors, 23 nurses, and 18 midwives.

The majority of Gandusari District Population is Moslem with the biggest persentage, it is 99.94 percent. And the facilities of worship are 173 mosques dan 256 prayer rooms.



Sumber/Source : Kantor Korwil Bidang Pendidikan dan Pengawas Pendidikan Agama Islam (PPAI) Kecamatan Gandusari/Gandusari Subdistrict Regional Coordinator Office for Education and Islamic Religious Education Supervisor

Gambar 4.1 Jumlah SD/MI di Kecamatan Gandusari, 2023
Figures Number of Elementary School/MI in Gandusari District, 2023



Sumber/Source : Kantor Desa/Village Office

Gambar 4.2
Figures

Jumlah Fasilitas Kesehatan di Kecamatan Gandusari, 2023
Number of Health Facilities in Gandusari District, 2023

4.1 PENDIDIKAN EDUCATION

Tabel 4.1.1 Jumlah Sekolah Menurut Tingkat Pendidikan di Kecamatan Gandusari, 2023/2024
Table Number of Schools by Educational Level in Gandusari District, 2023/2024

Tingkat Pendidikan Educational Level	Negeri/Public	Swasta/Private	Jumlah/Total
(1)	(2)	(3)	(4)
Taman Kanak-Kanak (TK) ¹ <i>Kindergarten¹</i>	-	45	45
Raudatul Athfal (RA) ² <i>Raudatul Athfal (RA)²</i>	- ³	15	15
Sekolah Dasar (SD) ⁴ <i>Elementary Schools⁴</i>	28	3	31
Madrasah Ibtidaiyah (MI) ² <i>Madrasah Ibtidaiyah (MI)²</i>	-	16	16
Sekolah Menengah Pertama (SMP) ⁴ <i>Junior High Schools⁴</i>	2	4	6
Madrasah Tsanawiyah (MTs) ² <i>Madrasah Tsanawiyah (MTs)²</i>	-	2	2
Sekolah Menengah Atas (SMA) ⁴ <i>Senior High Schools⁴</i>	-	-	-
Sekolah Menengah Kejuruan (SMK) ⁴ <i>Vocational High Schools⁴</i>	-	3	3
Madrasah Aliyah (MA) ² <i>Madrasah Aliyah (MA)²</i>	-	2	2

Catatan/Note: ³ Seluruh Raudatul Athfal (RA) berstatus swasta/*All Raudatul Athfal (RA) are private*

Sumber/Source: ¹ Kementerian Pendidikan, Kebudayaan, Riset, dan Teknologi; <https://dapo.kemdikbud.go.id/sp>; data semester genap per tanggal 3 September 2024 /*Ministry of Education, Culture, Research, and Technology; https://dapo.kemdikbud.go.id/sp; even semester data as of 3 September 2024*

² Kementerian Agama, EMIS, data semester genap laporan sampai dengan 30 Juni 2024/*Ministry of Religious Affairs, EMIS, odd semester report data up to 30 June 2024*

⁴ Kementerian Pendidikan, Kebudayaan, Riset, dan Teknologi; Sistem Data Pokok Pendidikan; data semester ganjil laporan sampai dengan 30 November 2023/*Ministry of Education, Culture, Research, and Technology; Basic Education Data System; odd semester report data up to 30 November 2023*

Tabel 4.1.2
Table

Jumlah Guru Menurut Tingkat Pendidikan di Kecamatan Gandusari, 2023/2024
Number of Teachers by Educational Level in Gandusari District, 2023/2024

Tingkat Pendidikan Educational Level	Negeri/Public	Swasta/Private	Jumlah/Total
(1)	(2)	(3)	(4)
Taman Kanak-Kanak (TK) ¹ <i>Kindergarten</i> ¹	-	92	92
Raudatul Athfal (RA) ² <i>Raudatul Athfal (RA)</i> ²	- ³	64	64
Sekolah Dasar (SD) ^{4,5} <i>Elementary Schools</i> ^{4,5}	208	40	248
Madrasah Ibtidaiyah (MI) ² <i>Madrasah Ibtidaiyah (MI)</i> ²	-	192	192
Sekolah Menengah Pertama (SMP) ^{4,5} <i>Junior High Schools</i> ^{4,5}	56	46	102
Madrasah Tsanawiyah (MTs) ² <i>Madrasah Tsanawiyah (MTs)</i> ²	-	23	23
Sekolah Menengah Atas (SMA) ^{4,5} <i>Senior High Schools</i> ^{4,5}	-	-	-
Sekolah Menengah Kejuruan (SMK) ^{4,5} <i>Vocational High Schools</i> ^{4,5}	-	35	35
Madrasah Aliyah (MA) ² <i>Madrasah Aliyah (MA)</i> ²	-	39	39

Catatan/Note: ³ Seluruh Raudatul Athfal (RA) berstatus swasta/*All Raudatul Athfal (RA) are private*

⁵ Jumlah guru termasuk kepala sekolah dan guru/*The total of teachers including headmaster and teacher.*

Sumber/Source: ¹ Kementerian Pendidikan, Kebudayaan, Riset, dan Teknologi; <https://dapo.kemdikbud.go.id/sp>; data semester genap per tanggal 3 September 2024 /*Ministry of Education, Culture, Research, and Technology; https://dapo.kemdikbud.go.id/sp; even semester data as of 3 September 2024*

² Kementerian Agama, EMIS, data semester genap laporan sampai dengan 30 Juni 2024/*Ministry of Religious Affairs, EMIS, odd semester report data up to 30 June 2024*

⁴ Kementerian Pendidikan, Kebudayaan, Riset, dan Teknologi; Sistem Data Pokok Pendidikan; data semester ganjil laporan sampai dengan 30 November 2023/*Ministry of Education, Culture, Research, and Technology; Basic Education Data System; odd semester report data up to 30 November 2023*

Tabel 4.1.3 Jumlah Murid Menurut Tingkat Pendidikan di Kecamatan Gandusari, 2023/2024
Table Number of Pupils by Educational Level in Gandusari District, 2023/2024

Tingkat Pendidikan Educational Level	Negeri/Public	Swasta/Private	Jumlah/Total
(1)	(2)	(3)	(4)
Taman Kanak-Kanak (TK) ¹ <i>Kindergarten</i> ¹	-	1.387	1.387
Raudatul Athfal (RA) ² <i>Raudatul Athfal (RA)</i> ²	- ³	729	729
Sekolah Dasar (SD) ⁴ <i>Elementary Schools</i> ⁴	1.804	542	2.346
Madrasah Ibtidaiyah (MI) ² <i>Madrasah Ibtidaiyah (MI)</i> ²	-	1.810	1.810
Sekolah Menengah Pertama (SMP) ⁴ <i>Junior High Schools</i> ⁴	705	557	1.262
Madrasah Tsanawiyah (MTs) ² <i>Madrasah Tsanawiyah (MTs)</i> ²	-	121	121
Sekolah Menengah Atas (SMA) ⁴ <i>Senior High Schools</i> ⁴	-	-	-
Sekolah Menengah Kejuruan (SMK) ⁴ <i>Vocational High Schools</i> ⁴	-	122	122
Madrasah Aliyah (MA) ² <i>Madrasah Aliyah (MA)</i> ²	-	80	80

Catatan/Note: ³ Seluruh Raudatul Athfal (RA) berstatus swasta/*All Raudatul Athfal (RA) are private*

Sumber/Source: ¹ Kementerian Pendidikan, Kebudayaan, Riset, dan Teknologi; <https://dapo.kemdikbud.go.id/sp>; data semester genap per tanggal 3 September 2024 /*Ministry of Education, Culture, Research, and Technology; https://dapo.kemdikbud.go.id/sp; even semester data as of 3 September 2024*

² Kementerian Agama, EMIS, data semester genap laporan sampai dengan 30 Juni 2024/*Ministry of Religious Affairs, EMIS, odd semester report data up to 30 June 2024*

⁴ Kementerian Pendidikan, Kebudayaan, Riset, dan Teknologi; Sistem Data Pokok Pendidikan; data semester ganjil laporan sampai dengan 30 November 2023/*Ministry of Education, Culture, Research, and Technology; Basic Education Data System; odd semester report data up to 30 November 2023*

4.2 KESEHATAN HEALTH

Tabel 4.2.1 Pemanfaatan Pelayanan Kesehatan Menurut Status Bayar per Bulan di Kecamatan Gandusari, 2023
Table Health Service Utilization by Monthly Payment Status in Gandusari District, 2023

No Number	Bulan Month	Bayar Pay	Gratis Free Charge			BPJS
			JAMKESDA	SKTM	Lainnya Other	
(1)	(2)	(3)	(4)	(5)	(6)	(7)
Puskesmas Gandusari/Gandusari Health Center						
1	Januari	903	-	-	-	2.245
2	Februari	721	-	-	-	1.994
3	Maret	743	-	-	-	1.956
4	April	527	-	-	-	1.364
5	Mei	819	-	-	-	2.138
6	Juni	798	-	-	-	1.956
7	Juli	795	-	-	-	2.153
8	Agustus	775	-	-	-	2.060
9	September	700	-	-	-	1.948
10	Oktober	786	-	-	-	2.214
11	November	815	-	-	-	2.101
12	Desember	1.262	-	-	-	2.101
Jumlah/Total		9.644	-	-	-	24.230

Lanjutan Tabel/*Continued Table 4.2.1*

No Number	Bulan Month	Bayar Pay	Gratis Free Charge			BPJS
			JAMKESDA	SKTM	Lainnya Other	
(1)	(2)	(3)	(4)	(5)	(6)	(7)
Puskesmas Karanganyar/ <i>Karanganyar Health Center</i>						
1	Januari	698	-	9	-	1.114
2	Februari	591	-	2	-	1.657
3	Maret	630	-	10	-	2.012
4	April	464	-	19	-	1.476
5	Mei	669	-	12	-	1.200
6	Juni	552	-	18	-	1.594
7	Juli	549	-	12	-	2.010
8	Agustus	540	-	29	-	1.825
9	September	654	-	10	-	2.101
10	Oktober	633	-	19	-	1.796
11	November	556	-	12	-	1.613
12	Desember	932	-	20	-	1.613
Jumlah/Total		7.468	-	172	-	20.011

Sumber/*Source*: Puskesmas Gandusari dan Karanganyar/*Gandusari and Karanganyar Health Center*

Tabel 4.2.2 Jumlah Fasilitas Kesehatan di Kecamatan Gandusari
Table Number of Health Facilities in Gandusari District

No Number	Fasilitas Facility	2020	2021	2022	2023
(1)	(2)	(3)	(4)	(5)	(6)
Puskesmas Gandusari/Gandusari Health Center					
1	Rumah Sakit/Hospital	-	-	-	-
2	Puskemas/Public health center	1	1	1	1
3	Puskemas Pembantu Sub-health center	2	2	2	2
4	Balai Kesejahteraan Ibu dan Anak (BKIA) Maternal and Child Health Center	-	-	-	-
5	Klinik/Clinic	2	2	2	2
6	Laborat/Laboratory	-	-	-	-
7	Rontgen/X-ray	-	-	-	-
8	Apotek/Drugstore	4	2	4	5
9	Ponkesdes/Polindes Village health post	6	5	5	5
10	Posyandu Lansia Elderly health post	22	22	22	22
11	Posbindu PTM Integrated coaching post PTM	6	6	6	6
12	Posyandu Balita Toddler health post	34	34	34	34

Lanjutan Tabel/*Continued Table* 4.2.2

No Number	Fasilitas Facility	2020	2021	2022	2023
(1)	(2)	(3)	(4)	(5)	(6)
<i>Puskesmas Karanganyar/Karanganyar Health Center</i>					
1	Rumah Sakit/ <i>Hospital</i>	-	-	-	-
2	Puskemas/ <i>Public health center</i>	1	1	1	1
3	Puskemas Pembantu <i>Sub-health center</i>	1	1	1	1
4	Balai Kesejahteraan Ibu dan Anak (BKIA) <i>Maternal and Child Health Center</i>	-	-	-	-
5	Klinik/ <i>Clinic</i>	-	-	-	-
6	Laborat/ <i>Laboratory</i>	-	-	-	-
7	Rontgen/ <i>X-ray</i>	-	-	-	-
8	Apotek/ <i>Drugstore</i>	-	-	3	3
9	Ponkesdes/Polindes <i>Village health post</i>	3	3	3	3
10	Posyandu Lansia <i>Elderly health post</i>	12	13	13	13
11	Posbindu PTM <i>Integrated coaching post PTM</i>	5	5	5	5
12	Posyandu Balita <i>Toddler health post</i>	27	27	27	27

Sumber/*Source*: Puskesmas Gandusari dan Karanganyar/*Gandusari and Karanganyar Health Center*

Tabel 4.2.3 Jumlah Tenaga Kesehatan di Kecamatan Gandusari
Table *Number of Health Workers in Gandusari District*

No Number	Tenaga Worker	2020	2021	2022	2023
(1)	(2)	(3)	(4)	(5)	(6)
Puskesmas Gandusari/Gandusari Health Center					
1	Dokter Gigi/Dentist	1	1	1	1
2	Dokter Umum/General practitioners	3	3	3	3
3	Dokter Spesialis/Medical specialist	-	-	-	-
4	Penilik Kesehatan/Health inspector	-	-	-	-
5	Perawat/Nurse	19	19	23	23
6	Bidan/Midwife	13	14	17	18
7	Tenaga Kesehatan/Administrasi Health/administrative staff	7	10	9	9
8	Dukun Bayi Terlatih/Trained Midwife	5	-	-	-
9	Sanitarian/Sanitarian	2	2	2	2
10	Penyuluh Kesehatan/Health Educator	2	2	3	3
11	Analisis Lab/Lab analysis	3	4	3	2
12	Asisten Apoteker/Pharmacist assistant	1	1	1	1

Lanjutan Tabel/*Continued Table 4.2.3*

No Number	Tenaga Worker	2020	2021	2022	2023
(1)	(2)	(3)	(4)	(5)	(6)
Puskesmas Karanganyar/ <i>Karanganyar Health Center</i>					
1	Dokter Gigi/ <i>Dentist</i>	1	1	1	1
2	Dokter Umum/ <i>General practitioners</i>	3	3	3	3
3	Dokter Spesialis/ <i>Medical specialist</i>	-	-	-	-
4	Penilik Kesehatan/ <i>Health inspector</i>	-	-	-	-
5	Perawat/ <i>Nurse</i>	27	27	27	25
6	Bidan/ <i>Midwife</i>	9	9	9	9
7	Tenaga Kesehatan/Administrasi <i>Health/administrative staff</i>	29	8	8	8
8	Dukun Bayi Terlatih/ <i>Trained Midwife</i>	4	-	-	-
9	Sanitarian/ <i>Sanitarian</i>	2	3	3	3
10	Penyuluh Kesehatan/ <i>Health Educator</i>	2	3	2	2
11	Analisis Lab/ <i>Lab analysis</i>	2	2	2	2
12	Asisten Apoteker/ <i>Pharmacist assistant</i>	2	2	2	2

Sumber/*Source*: Puskesmas Gandusari dan Karanganyar/*Gandusari and Karanganyar Health Center*

Tabel
Table 4.2.4

**Fasilitas Kesehatan Menurut Desa dan Jenisnya di
Kecamatan Gandusari, 2023**
*Health Facilities by Village and Type in Gandusari District,
2023*

No Number	Desa Village	Puskemas/Puskesmas Pembantu Public/Sub-Health Center	Poliklinik/Balai Pengobatan Polyclinic/ Treatment Center	Polindes/ Ponskesdes Village Health Post	Posyandu Integrated coaching post
(1)	(2)	(3)	(4)	(5)	(6)
1	Ngrayung	1	-	-	9
2	Jajar	-	-	1	6
3	Wonorejo	-	-	1	9
4	Sukorejo	1	2	1	14
5	Gandusari	-	-	1	12
6	Wonoanti	1	-	1	7
7	Widoro	-	-	1	6
6	Karanganyar	1	-	1	5
9	Melis	-	-	1	8
10	Krandegan	-	-	1	10
11	Sukorame	1	-	-	10
Kecamatan Gandusari		4	2	9	96

Sumber/Source: Profil Desa/Village Profile

Tabel 4.2.5 Petugas Kesehatan Yang Tinggal/Menetap Menurut Desa dan Profesinya di Kecamatan Gandusari, 2023
Table *Health Workers Who Live/Reside According to Village and Profession in Gandusari District, 2023*

No Number	Desa Village	Dokter Doctor	Bidan Midwife	Mantri Kesehatan Health Assistant	Dukun Pijat Massage therapist	Dukun Bayi Midwife	Petugas Kesehatan Lainnya Other
(1)	(2)	(3)	(4)	(5)	(6)	(7)	(8)
1	Ngrayung	-	2	5	-	-	-
2	Jajar	-	1	6	10	3	-
3	Wonorejo	1	3	7	3	-	3
4	Sukorejo	10	5	8	-	1	-
5	Gandusari	-	3	9	-	1	-
6	Wonoanti	1	2	1	5	1	7
7	Widoro	-	1	1	10	-	8
6	Karanganyar	1	-	2	2	-	4
9	Melis	-	1	-	5	1	6
10	Krandegan	1	1	7	-	-	-
11	Sukorame	2	3	9	7	-	-
Kecamatan Gandusari		16	22	55	42	7	28

Sumber/Source: Profil Desa/Village Profile

Tabel 4.2.6
Table

Jumlah Pasangan Usia Subur yang menjadi Peserta KB Aktif Menurut Alat Kontrasepsi per Desa di Kecamatan Gandusari, 2023
Number of Couples of Reproductive Age Who Are Active KB Participants According to Contraceptive Devices per Village in 2023

No Number	Desa Village	Peserta KB Aktif/Active KB Program Participant				
		PUS	MOW	MOP	IUD	IMPLAN
(1)	(2)	(3)	(4)	(5)	(6)	(7)
1	Ngrayung	483	21	-	14	11
2	Jajar	370	11	-	8	3
3	Wonorejo	616	16	-	52	17
4	Sukorejo	1138	41	1	57	32
5	Gandusari	704	29	-	35	19
6	Wonoanti	490	38	-	31	24
7	Widoro	265	5	-	15	11
6	Karanganyar	303	14	1	19	15
9	Melis	206	11	-	18	12
10	Krandegan	373	11	1	18	19
11	Sukorame	475	30	-	45	9
Kecamatan Gandusari		5.423	227	3	312	172

Lanjutan Tabel/*Continued Table 4.2.6*

No Number	Desa Village	Peserta KB Aktif/ <i>Active KB Program Participant</i>			
		SUNTIK	PIL	KONDOM	Tradisional <i>Traditional</i>
(1)	(2)	(8)	(9)	(10)	(11)
1	Ngrayung	243	179	15	-
2	Jajar	181	149	18	-
3	Wonorejo	361	145	25	-
4	Sukorejo	668	276	61	2
5	Gandusari	282	307	31	1
6	Wonoanti	206	164	27	-
7	Widoro	154	80	-	-
6	Karanganyar	194	58	2	-
9	Melis	106	55	2	2
10	Krandegan	272	50	2	-
11	Sukorame	213	117	54	7
Kecamatan Gandusari		2.880	1.580	237	12

Sumber/*Source*: PLKB Kecamatan Gandusari/*PLKB in Gandusari District*

Tabel 4.2.7
Table

Target Pencapaian Akseptor KB Baru Menurut Alat Kontrasepsi per Desa di Kecamatan Gandusari, 2023
Realization of New KB Acceptors Achievement According to Contraceptive Devices per Village in Gandusari District, 2023

No Number	Desa Village	IUD	MOP	MOW	IMPLAN	SUNTIK	PIL	KONDOM
(1)	(2)	(3)	(4)	(5)	(6)	(7)	(8)	(9)
1	Ngrayung	6	-	1	11	60	45	9
2	Jajar	4	-	1	8	42	37	6
3	Wonorejo	6	-	1	12	68	57	10
4	Sukorejo	9	-	2	20	115	96	16
5	Gandusari	7	-	1	16	90	70	12
6	Wonoanti	5	-	-	10	62	50	8
7	Widoro	4	-	-	8	44	36	5
6	Karanganyar	4	-	1	8	40	36	5
9	Melis	3	-	1	8	45	37	6
10	Krandegan	4	-	1	9	52	42	6
11	Sukorame	6	-	1	12	70	59	10
Kecamatan Gandusari		58	-	10	122	688	565	93

Sumber/Source: PLKB Kecamatan Gandusari/PLKB in Gandusari District

Tabel 4.2.8 **Realisasi Pencapaian Akseptor KB Baru Menurut Alat Kontrasepsi per Desa di Kecamatan Gandusari, 2023**
Table **Realization of New KB Acceptors Achievement According to Contraceptive Devices per Village in Gandusari District, 2023**

No Number	Desa Village	IUD	MOP	MOW	IMPLAN	SUNTIK	PIL	KONDOM
(1)	(2)	(3)	(4)	(5)	(6)	(7)	(8)	(9)
1	Ngrayung	5	0	2	7	47	6	29
2	Jajar	4	0	0	5	33	5	13
3	Wonorejo	5	0	1	8	54	7	32
4	Sukorejo	8	0	2	13	91	12	51
5	Gandusari	6	0	0	10	71	9	38
6	Wonoanti	5	0	2	7	49	6	26
7	Widoro	4	0	1	5	35	5	16
6	Karanganyar	4	0	1	5	32	5	16
9	Melis	3	0	2	5	36	5	19
10	Krandegan	4	0	4	6	41	5	19
11	Sukorame	5	0	0	8	55	8	32
Kecamatan Gandusari		53	0	15	79	544	73	291

Sumber/Source: PLKB Kecamatan Gandusari/PLKB in Gandusari District

Tabel 4.2.9
Table

Realisasi Pencapaian Akseptor KB Lestari Aktif Menurut Alat Kontrasepsi per Desa di Kecamatan Gandusari, 2023
Realization of Lestari Aktif KB Acceptors Achievement According to Contraceptive Devices per Village in Gandusari District, 2023

No Number	Desa Village	IUD	MOP	MOW	IMPLAN	SUNTIK	PIL	KONDOM
(1)	(2)	(3)	(4)	(5)	(6)	(7)	(8)	(9)
1	Watuagung
2	Karanganyar
3	Salamwates
4	Ngerdani
5	Petung
6	Cakul
7	Siki
8	Gandusari
9	Sumberbening
10	Pringapus
Kecamatan Gandusari	

Sumber/Source: Data tidak tersedia/Data is not available

Tabel 4.2.10 Jumlah Pasangan Usia Subur dan Wanita Usia Subur per Desa di Kecamatan Gandusari, 2023
Table *Number of Couples and Women of Reproductive Age per Village in Gandusari District, 2023*

No Number	Desa Village	Pasangan Usia Subur Couples of Reproductive Age	Wanita Usia Subur Women of Reproductive Age
(1)	(2)	(3)	(4)
1	Ngrayung	704	746
2	Jajar	505	529
3	Wonorejo	906	958
4	Sukorejo	1.708	1.807
5	Gandusari	1.134	1.191
6	Wonoanti	754	786
7	Widoro	470	496
6	Karanganyar	466	490
9	Melis	447	473
10	Krandegan	633	673
11	Sukorame	990	1.059
Kecamatan Gandusari		8.717	9.208

Sumber/Source: PLKB Kecamatan Gandusari/PLKB in Gandusari District

Tabel 4.2.11
Table

Pemanfaatan Pelayanan Kesehatan Menurut Jenis Pelayanan dan Jumlah Hari Rawat per Bulan, 2023
Utilization of Health Services by Type of Service and Number of Days of Treatment per Month, 2023

No Number	Bulan Month	Jenis Pelayanan Type of Service			
		Pengobatan Treatment	Gigi Tooth	Pencegahan KIA KIA Prevention	Rawat Inap Inpatient
(1)	(2)	(3)	(4)	(5)	(6)
Puskesmas Gandusari/Gandusari Health Center					
1	Januari	1.456	189	238	59
2	Pebruari	1.200	166	212	34
3	Maret	1.169	222	162	45
4	April	882	100	147	36
5	Mei	1.389	232	288	58
6	Juni	1.339	153	215	40
7	Juli	1.401	176	212	48
8	Agustus	1.390	167	212	45
9	September	1.250	146	228	39
10	Oktober	1.350	195	370	47
11	Nopember	1.383	205	347	46
12	Desember	1.820	262	174	42
Kecamatan Gandusari		16.029	2.213	2.805	539

Lanjutan Tabel/*Continued Table 4.2.12*

No Number	Bulan Month	Jenis Pelayanan Type of Service			
		Pengobatan Treatment	Gigi Tooth	Pencegahan KIA KIA Prevention	Rawat Inap Inpatient
(1)	(2)	(3)	(4)	(5)	(6)
Puskesmas Gandusari/ <i>Gandusari Health Center</i>					
1	Januari	1.456	189	238	59
2	Pebruari	1.200	166	212	34
3	Maret	1.169	222	162	45
4	April	882	100	147	36
5	Mei	1.389	232	288	58
6	Juni	1.339	153	215	40
7	Juli	1.401	176	212	48
8	Agustus	1.390	167	212	45
9	September	1.250	146	228	39
10	Oktober	1.350	195	370	47
11	Nopember	1.383	205	347	46
12	Desember	1.820	262	174	42
Kecamatan Gandusari		16.029	2.213	2.805	539

Sumber/*Source*: Puskesmas Gandusari dan Karanganyar/*Gandusari and Karanganyar Health Center*

4.3 AGAMA DAN SOSIAL LAINNYA RELIGION AND OTHER SOCIAL AFFAIRS

Tabel 4.3.1 Jumlah Pondok Pesantren dan Madrasah Diniyah di Kecamatan Gandusari, 2023
Table *Number of Islamic Boarding Schools and Islamic Madrasahs in Gandusari District, 2023*

No Number	Desa Village	Pondok Pesantren Boarding School	Madrasah Diniyah Madrasah Diniyah
(1)	(2)	(3)	(4)
1	Ngrayung	-	2
2	Jajar	-	2
3	Wonorejo	-	4
4	Sukorejo	3	5
5	Gandusari	-	7
6	Wonoanti	1	3
7	Widoro	-	3
6	Karanganyar	-	4
9	Melis	3	4
10	Krandegan	-	4
11	Sukorame	3	8
Kecamatan Gandusari		10	46

Sumber/Source: Kantor Urusan Agama Kecamatan Gandusari/Gandusari District Religious Affairs Office

Tabel 4.3.2 Jumlah Taman Pendidikan Al Quran, Santri dan Ustad di Kecamatan Gandusari, 2023
Table *Number of Al Quran Education Parks, Students and Ustads in Gandusari District, 2023*

No Number	Desa Village	TPA TPA	Santri Student	Ustad Ustad
(1)	(2)	(3)	(4)	(5)
1	Ngrayung	3	-	-
2	Jajar	2	-	-
3	Wonorejo	4	-	-
4	Sukorejo	9	-	-
5	Gandusari	11	-	-
6	Wonoanti	3	-	-
7	Widoro	3	-	-
8	Karanganyar	3	-	-
9	Melis	3	-	-
10	Krandegan	5	-	-
11	Sukorame	4	-	-
Kecamatan Gandusari		50	-	-

Sumber/Source: Kantor Urusan Agama Kecamatan Gandusari/Gandusari District Religious Affairs Office

Tabel 4.3.3 Tanah Wakaf Per Desa di Kecamatan Gandusari, 2023
Table Waqf Land Per Village in Gandusari District, 2023

No Number	Desa Village	Bersertifikat/Certified		Ber-AIW/AIW	
		Jumlah Amount	Luas Area (m ²)	Jumlah Amount	Luas Area (m ²)
(1)	(2)	(3)	(4)	(5)	(6)
1	Ngrayung	12	1.621	12	1.621
2	Jajar	2	207	3	300
3	Wonorejo	13	2.177	13	2.177
4	Sukorejo	7	1.758	8	1.884
5	Gandusari	6	3.831	6	3.831
6	Wonoanti	0	-	1	160
7	Widoro	1	126	1	126
8	Karanganyar	0	-	-	-
9	Melis	11	3.160	11	3.160
10	Krandegan	4	565	4	565
11	Sukorame	2	671	2	671
Kecamatan Gandusari		58	13.445	61	14.495

Sumber/Source: Kantor Urusan Agama Kecamatan Gandusari/Gandusari District Religious Affairs Office

Tabel 4.3.4 Jumlah Tempat Ibadah di Kecamatan Gandusari, 2023
Table Number of Places of Worship in Gandusari District, 2023

No Number	Desa Village	Masjid Mosque	Mushola Prayer Room	Gereja Katolik Catholic church	Gereja Protestan Church	Pura Temple	Klenteng Pagoda
(1)	(2)	(3)	(4)	(5)	(6)	(7)	(8)
1	Ngrayung	9	30	-	-	-	-
2	Jajar	13	22	-	-	-	-
3	Wonorejo	15	29	-	-	-	-
4	Sukorejo	36	18	1	-	-	-
5	Gandusari	27	42	-	-	-	-
6	Wonoanti	25	34	-	-	-	-
7	Widoro	11	14	1	-	-	-
8	Karanganyar	6	25	2	-	-	-
9	Melis	9	19	-	-	-	-
10	Krandegan	8	20	-	-	-	-
11	Sukorame	14	3	-	-	-	-
Kecamatan Gandusari		173	256	4	-	-	-

Sumber/Source: Kantor Urusan Agama Kecamatan Gandusari/Gandusari District Religious Affairs Office

Tabel 4.3.5 **Pemeluk Agama Menurut Desa dan Agama di Kecamatan Gandusari, 2023**
Table **Religious Adherents by Village and Religion in Gandusari District, 2023**

No Number	Desa Village	Islam Moslem	Katolik Catholic	Kristen Protestant	Hindu Hindu	Budha Buddha	Jumlah Total
(1)	(2)	(3)	(4)	(5)	(6)	(7)	(8)
1	Watuagung
2	Karanganyar
3	Salamwates
4	Ngerdani
5	Petung
6	Cakul
7	Siki
8	Gandusari
9	Sumberbening
10	Pringapus
Kecamatan Gandusari	

Sumber/Source: Data tidak tersedia/Data is not available

Tabel 4.3.6 **Organisasi Kesenian Menurut Desa dan Jenisnya di Kecamatan Gandusari, 2023**
Table **Arts Organizations by Village and Type in Gandusari District, 2023**

No Number	Desa Village	Jaranan	Reog	Orkes Orchestra	Hadrah/ Sholawat
(1)	(2)	(3)	(4)	(5)	(6)
1	Ngrayung	2	-	-	-
2	Jajar	-	-	1	2
3	Wonorejo	3	-	-	9
4	Sukorejo	1	-	-	6
5	Gandusari	1	-	1	7
6	Wonoanti	1	1	-	4
7	Widoro	2	-	1	10
8	Karanganyar	1	-	-	1
9	Melis	-	-	-	4
10	Krandegan	-	-	-	3
11	Sukorame	-	-	1	4
Kecamatan Gandusari		11	1	4	50

Sumber/Source: Profil Desa/Village profile

Tabel 4.3.7 **Perkumpulan Olah Raga Menurut Desa dan Jenisnya di Kecamatan Gandusari, 2023**
Table **Sports Associations by Village and Type in Gandusari District, 2023**

No Number	Desa Village	Sepak Bola Football	Bola Voli Volleyball	Silat/Karate Martial arts	Bulu Tangkis Badminton
(1)	(2)	(3)	(4)	(5)	(6)
1	Ngrayung	4	2	2	-
2	Jajar	1	4	-	-
3	Wonorejo	1	3	1	-
4	Sukorejo	1	1	3	-
5	Gandusari	1	1	2	1
6	Wonoanti	1	1	2	2
7	Widoro	-	4	-	2
8	Karanganyar	-	5	3	-
9	Melis	-	4	1	-
10	Krandegan	-	4	-	-
11	Sukorame	-	-	4	-
Kecamatan Gandusari		9	29	18	5

Sumber/Source: Profil Desa/Village profile

Tabel 4.3.8 Jumlah Penyandang Cacat Menurut Jenisnya di Kecamatan Gandusari, 2023
Table *Number of People with Disabilities by Type in Gandusari District, 2023*

No Number	Jenis Type	Jumlah Total
(1)	(2)	(3)
1	Tuna Netra/ <i>Visual Impaired</i>	31
2	Tuna Rungu/ <i>Deaf Impaired</i>	34
3	Tuna Wicara/ <i>Speech Impaired</i>	29
4	Cacat Tubuh/ <i>Physically Impaired</i>	62
5	Cacat Mental/ <i>Mentally Impaired</i>	53
6	Cacat Ganda/ <i>Multiple Impaired</i>	6
Kecamatan Gandusari		215

Sumber/Source: Kantor Kecamatan Gandusari/*Gandusari District Office*

Tabel 4.3.9 **Gangguan Kriminalitas Menurut Jenisnya di Kecamatan Gandusari, 2023**
Table **Crime Disturbances by Type in Gandusari District, 2023**

No Number	Jenis Kriminalitas Type of Crime	Dilaporkan Reported	Diselesaikan Solved
(1)	(2)	(3)	(4)
1	Pencurian Kayu Hutan/ <i>Forest Wood Theft</i>	-	-
2	Pembunuhan/ <i>Murder</i>	-	-
3	Pencurian dengan Pemberatan <i>Aggravated theft</i>	-	-
4	Penganiayaan/ <i>Persecution</i>	1	-
5	Penipuan dan Penggelapan <i>Fraud and embezzlement</i>	-	-
6	Pembakaran/ <i>Combustion</i>	-	-
7	Perampasan/ <i>Deprivation</i>	-	-
8	Curanmor/ <i>Motorcycle theft</i>	-	-
9	Miras/ <i>Alcohol</i>	2	2
10.	Lain-lain (<i>pencurian biasa</i>)	-	-
11	Judi	-	-
12.	Narkoba	4	4
13	Bersama-sama melakukan kekerasan terhadap orang/barang	3	3
14	Kekerasan terhadap anak	1	1
Jumlah/ Total		11	10

Sumber/Source: Polsek Kecamatan Gandusari/*Gandusari District Police Station*

Tabel 4.3.10 **Gangguan Kecelakaan Lalu Lintas di Kecamatan Gandusari, 2023**
Table **Traffic Accident Disturbances in Gandusari District, 2023**

No Number	Uraian Description	2019	2020	2021	2022	2023
(1)	(2)	(3)	(4)	(5)	(6)	(7)
1	Jumlah kejadian/ Number of accident	9	44	42	49	60
2	Meninggal dunia/ Passed away	1	3	5	9	4
3	Luka berat/ <i>Severe injuries</i>	5	2	0	0	0
4	Luka ringan/ <i>Minor injuries</i>	10	44	42	66	85
5	Kerugian materi (Rp) Material lost (Rp)	10.000	7.800	8.400	9.800	12.000

Sumber/Source: Polsek Kecamatan Gandusari/Gandusari District Police Station

Tabel 4.3.11 Kejadian Bencana Alam di Kecamatan Gandusari, 2023
Table *Natural Disaster in Gandusari District, 2023*

No Number	Desa Village	Jenis Bencana Type of Disaster	Taksiran Kerugian Estimated Loss	Jumlah Korban Victims	Keterangan Explanation
(1)	(2)	(3)	(4)	(5)	(6)
1	Ngrayung	Banjir	15.000.000	40	-
2	Jajar	-	-	-	-
3	Wonorejo	-	-	-	-
4	Sukorejo	-	-	-	-
5	Gandusari	-	-	-	-
6	Wonoanti	Tanggul/andil jebol	13.500.000	-	-
7	Widoro	Banjir dan Puting Beliung	25.000.000	21	-
6	Karanganyar	Banjir	4.000.000	-	-
9	Melis	-	-	-	-
10	Krandegan	Angin puting beliung	5.000.000	-	-
11	Sukorame	-	-	-	-
Kecamatan Gandusari			62.500.000	61	-

Sumber/Source: Kantor Kecamatan Gandusari/Gandusari District Office

Tabel 4.3.12 Pelanggaran Penegakan Peraturan Daerah di Kecamatan Gandusari, 2023
Table Violation of Local regulation Enforcement in Gandusari District, 2023

No Number	Jenis Kriminalitas Type of Crime	Jumlah Kelas Amount of Class	Pembinaan Fostering	Tindak Lanjut Follow-up		Keterangan
				Tindak Pidana Ringan Minor Criminal Offences	Upaya Lain Other Effort	
(1)	(2)	(3)	(4)	(5)	(6)	(7)
1	Pelanggaran Lain/ <i>Forest Wood Theft</i>	-	-	-	-	-
2	Penganiayaan/ <i>Persecution</i>	-	-	-	-	-
3	Pencurian/ <i>Theft</i>	-	-	-	-	-
Jumlah/ Total		-	-	-	-	-

Sumber/Source: Kantor Kecamatan Gandusari/*Gandusari District Office*

Tabel
Table 4.3.13

Usia Nikah Berdasarkan Umur Istri di Kecamatan Gandusari, 2023
Marriage Age Based on Age in Gandusari District, 2023

No Number	Desa Village	Umur/Age (Tahun)				Jumlah Total
		<19	19-21	22-30	>30	
(1)	(2)	(3)	(4)	(5)	(6)	(7)
1	Ngrayung	-	9	16	10	35
2	Jajar	1	6	9	5	21
3	Wonorejo	2	6	21	5	34
4	Sukorejo	-	9	37	16	62
5	Gandusari	1	11	27	13	52
6	Wonoanti	-	5	15	5	25
7	Widoro	3	3	11	4	21
6	Karanganyar	1	4	18	10	33
9	Melis	1	4	19	6	30
10	Krandegan	-	6	12	2	20
11	Sukorame	-	8	28	11	47
Kecamatan Gandusari		9	71	213	87	380

Sumber/Source: Kantor Urusan Agama Kecamatan Gandusari/Gandusari District Religious Affairs Office

05

Pertanian, Perkebunan, Peternakan & Perikanan



<https://trenggalek.kab.go.id>

PENJELASAN TEKNIS

1. Menurut penggunaannya, tanah atau lahan dapat dibedakan menjadi 2 bagian besar, yaitu tanah sawah dan tanah non sawah.
2. Data pertanian tanaman bahan makanan meliputi luas panen, produksi, produktivitas dari tanaman padi, palawija, dan kacang-kacangan.
3. Perkebunan, dapat digolongkan ke dalam 2 katagori ; perkebunan rakyat dan perkebunan besar, dimana perkebunan besar terdiri dari perkebunan milik pemerintah dan milik swasta.
4. Luas hutan berdasarkan tata guna hutan digolongkan atas hutan tetap dan hutan yang dikonversikan.
5. Data Populasi Ternak bersumber dari Dinas Peternakan Kabupaten Trenggalek

TECHNICAL NOTES

1. *Land or Plantation by its using can be devided into 2, they are rice field and non rice field.*
2. *The data of foodstuff plant consists of harvest area, production, productivity of rice, palawijo and beans*
3. *Plantation, can be devided into 2 categories ; populace plantation and big plantation. Big plantation consists of government plantation, and private plantation.*
4. *Forest area based on the use of forest is devided into real forest and forest converted*
5. *The Data of Cattle Population is from Animal Husbandary Department in Trenggalek Regency*

ULASAN

Luas Sawah terbesar di Kecamatan Gandusari berada di Desa Gandusari dengan luas sebesar 178 ha. Luas panen dan produktivitas tanaman bahan makanan pada tahun 2023 meningkat dibandingkan tahun 2022.

Produksi tanaman buah-buahan dan sayuran tahunan di Kecamatan Gandusari pada tahun 2023 cenderung meningkat. Kenaikan terbesar berasal dari komoditas petai dari 2.089 kuintal pada tahun 2022 menjadi 6.188 kuintal pada tahun 2023.

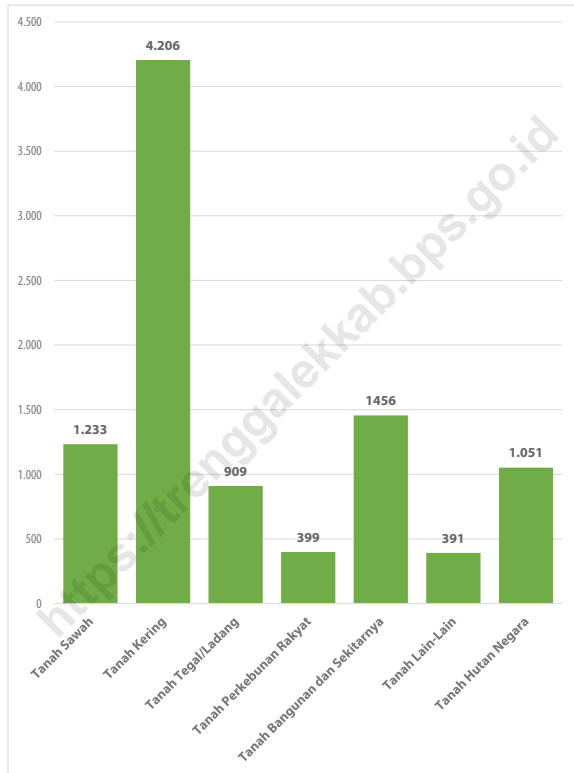
Populasi ternak di Kecamatan Gandusari berasal dari komoditas kambing sebesar 11.789 ekor. Sedangkan populasi unggas dan ternak terbesar berasal dari komoditas ayam buras sebesar 60.104 ekor dan disusul ayam ras petelur dengan populasi sebesar 8.431 ekor.

DESCRIPTION

The largest rice field area in Gandusari District is in Gandusari Village with an area of 178 ha. The harvested area and productivity of food crops in 2023 increased slightly compared to 2022.

The production of annual fruit and vegetable crops in Gandusari District in 2023 tends to increase. The largest increase comes from the twisted cluster bean commodity from 2.089 quintals in 2022 to 6.188 quintals in 2023.

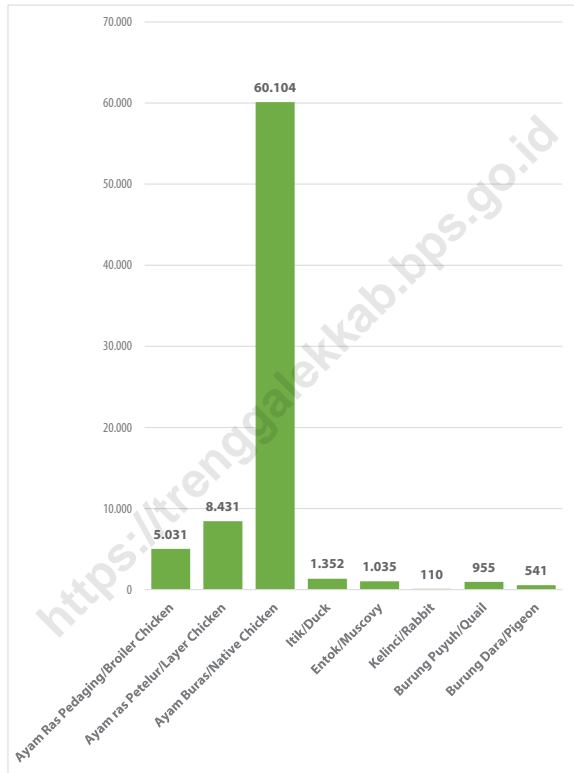
The livestock population in Gandusari District comes from goats amounting to 11.789 heads. Meanwhile, the largest population of poultry and livestock comes from layer chicken at 60.104 heads, followed by native chickens with a population of 8.431 heads.



Sumber/Source : Mantri Ternak Kecamatan Gandusari

Gambar 5.1
Figures

Luas Tanah Menurut Penggunaan di Kecamatan Gandusari (ha), 2023
Land Area by Use in Gandusari District (ha), 2023



Sumber/Source : Mantri Ternak Kecamatan Gandusari

Gambar
Figures 5.2

Populasi Unggas dan Aneka Ternak Di Kecamatan Gandusari (ekor), 2023
Poultry and Miscellaneous Livestock Population in Gandusari District (head), 2023

Tabel
Table 5.1

Luas Tanah Menurut Penggunaan di Kecamatan Gandusari (ha), 2019–2023
Land Area by Use in Gandusari District (ha), 2019–2023

No Number	Jenis Tanah Kind of Land	2020	2021	2022	2023
(1)	(2)	(4)	(5)	(6)	(7)
1	Tanah Sawah/Rice Fields	1.233	1.233
	- Irigasi Teknis/Technical Irrigation
	- Irigasi 1/2 Teknis/ Semitechnical Irrigation
	- Irigasi Sederhana/Simple Irrigation
	- Irigasi Desa / Non PU/ Village Irrigation
	- Irigasi Hujan/Rain Irrigation
2	Tanah Kering/Dry Land	3.967	4.206
	- Tanah Tegal/Ladang/Fields	909	909
	- Tanah Perkebunan Rakyat/ Smallholder Plantation Land	397	399
	- Tanah Bangunan dan Sekitarnya/Land Buildings and Surroundings	1610	1456
	- Tanah lain-lain/Other land	-	391
	- Tanah Hutan Negara/State Forest Land	1.051	1.051
Kecamatan Gandusari		5.200	5.439

Sumber/Source: Mantri Tani Kecamatan Gandusari

Tabel
Table 5.2

Luas Sawah Menurut Jenis Pengairan di Kecamatan Gandusari (ha), 2023
Rice Field Area by Irrigation in Gandusari District Type (ha), 2023

No Number	Desa Village	Teknis Technical	1/2 Teknis 1/2 Technical	Sederhana Simple	Irigasi Dsa Village Irrigation
(1)	(2)	(3)	(4)	(5)	(6)
1	Ngrayung	-	...	17	20
2	Jajar	-	...	26	-
3	Wonorejo	-	...	45	-
4	Sukorejo	-	...	124	-
5	Gandusari	-	...	131	19
6	Wonoanti	-	...	126	10
7	Widoro	25	...	29	-
8	Karanganyar	33	...	37	-
9	Melis	15	...	83	-
10	Krandegan	5	...	92	11
11	Sukorame	11	...	155	-
Kecamatan Gandusari		89	163	865	60

Lanjutan Tabel/*Continued Table 5.2*

No Number	Desa Village	Tadah Hujan Rainfed	Jumlah Total
(1)	(2)	(7)	(8)
1	Ngrayung	72	109
2	Jajar	9	35
3	Wonorejo	10	55
4	Sukorejo	21	145
5	Gandusari	28	178
6	Wonoanti	14	150
7	Widoro	26	80
8	Karanganyar	15	85
9	Melis	7	105
10	Krandegan	13	121
11	Sukorame	4	170
Kecamatan Gandusari		219	1.233

Sumber/*Source*: Mantri Tani Kecamatan Gandusari

Tabel
Table

5.3

**Luas Tanah Kering Menurut Penggunaannya di
Kecamatan Gandusari (ha), 2023**
Dry Land Area by Use in Gandusari District (ha), 2023

No Number	Desa Village	Pekarangan Yard	Rumah Bangunan House Building	Tegal Fields	Hutan Rakyat Community Forest
(1)	(2)	(3)	(4)	(5)	(6)
1	Ngrayung	39	170	63	-
2	Jajar	51	41	145	-
3	Wonorejo	61	72	134	178
4	Sukorejo	78	214	106	80
5	Gandusari	52	182	56	-
6	Wonoanti	59	51	153	48
7	Widoro	17	78	50	-
8	Karanganyar	9	60	33	-
9	Melis	10	65	39	-
10	Krandegan	12	25	91	-
11	Sukorame	19	91	39	-
Kecamatan Gandusari		407	1.049	909	306

Sumber/Source: Mantri Tani Kecamatan Gandusari

Lanjutan Tabel/*Continued Table 5.3*

No Number	Desa Village	Hutan Negara State Forest	Perkebunan Plantation	Lainnya Others	Jumlah Total
(1)	(2)	(7)	(8)		
1	Ngrayung	107	-	42	421
2	Jajar	158	-	18	413
3	Wonorejo	10	62	26	543
4	Sukorejo	130	31	48	687
5	Gandusari	143	-	35	468
6	Wonoanti	117	-	43	471
7	Widoro	124	-	38	307
8	Karanganyar	61	-	42	205
9	Melis	81	-	40	235
10	Krandegan	25	-	16	169
11	Sukorame	95	-	43	287
Kecamatan Gandusari		1.051	93	391	4.206

Sumber/*Source*: Mantri Tani Kecamatan Gandusari

Tabel 5.4 Luas Panen Tanaman Bahan Makanan di Kecamatan Gandusari (ha), 2020–2023
Table 5.4 Harvested Area of Foodstuff Crops in Gandusari District (ha), 2020–2023

o Number	Jenis Tanaman Kind of Plants	2020	2021	2022	2023
(1)	(2)	(3)	(4)	(5)	(6)
1	Padi Sawah/ Paddy Rice	2.282,2	...	2.342,0	2.398,0
2	Padi Ladang/ Field Rice	126,0	...	78,0	112,0
3	Jagung/Corn	977,7	...	890,0	1.168,0
4	Ubi Kayu/ Cassava	287,0	...	258,0	433,0
5	Ubi Jalar/Sweet Potato	-	...	-	1,0
6	Kacang Tanah/ Peanuts	277,1	...	78,0	152,0
7	Kedelai/ Soybean	198,1	...	198,0	442,0
8	Kacang Hijau/ Mung Beans	-	...	-	2,0
Jumlah/Total		4.148,0	...	3.844,0	4.708,0

Sumber/Source: Mantri Tani Kecamatan Gandusari

Tabel 5.5 Produktivitas Tanaman Bahan Makanan di Kecamatan Gandusari (kuintal/ha), 2019–2023
Table *Productivity of Foodstuff Crops per ha in Gandusari District (kuintal/ha), 2019–2023*

No Number	Jenis Tanaman Kind of Plants	Bentuk Produksi Production Form	Jumlah (kuintal/ha) Total (kuintal/ha)		
			2019	2020	2021
(1)	(2)	(3)	(4)	(5)	(6)
1	Padi Sawah/ Paddy Rice	GKP	...	65.73	...
2	Padi Ladang/ Field Rice	GKP	...	40.46	...
3	Jagung/Corn	Ontg Bsh Tnp Kulit	68.58
4	Ubi Kayu/ Cassava	Ubi Basah Berkulit	...	177.36	...
5	Ubi Jalar/Sweet Potato	Ubi Basah Berkulit	...	-	...
6	Kacang Tanah/ Peanuts	Glondong Basah	...	20.78	...
7	Kedelai/ Soybean	Polong Basah	...	17.40	...
8	Kacang Hijau/ Mung Beans	Polong Basah	...	-	...
Jumlah/Total			...	193,00	...

Lanjutan Tabel/Continued Table 5.6

No Number	Jenis Tanaman Kind of Plants	Bentuk Produksi Production Form	Jumlah (Ton) Total (Ton)	
			2022	2023
(1)	(2)	(3)	(7)	(8)
1	Padi Sawah/ Paddy Rice	GKP	61,09	60,03
2	Padi Ladang/ Field Rice	GKP	53,58	53,58
3	Jagung/Corn	Ontg Bsh Trp Kulit	69,55	78,54
4	Ubi Kayu/ Cassava	Ubi Basah Berkulit	194,75	153,47
5	Ubi Jalar/Sweet Potato	Ubi Basah Berkulit	-	189,45
6	Kacang Tanah/ Peanuts	Glondong Basah	19,64	23,91
7	Kedelai/ Soybean	Polong Basah	17,40	16,61
8	Kacang Hijau/ Mung Beans	Polong Basah	-	11,35
Jumlah/Total			416,01	471,32

Sumber/Source: Mantri Tani Kecamatan Gandusari

Tabel 5.6 **Produksi Tanaman Sayuran dan Buah-buahan Semusim Menurut Jenis Tanaman di Kecamatan Gandusari (kuintal), 2020–2023**
Production of Seasonal Vegetables and Fruits by Kind of Plant in Gandusari District (quintal), 2020–2023

No Number	Jenis Tanaman Kind of Plants	2020	2021	2022	2023
(1)	(2)	(3)	(4)	(5)	(6)
Sayuran/Vegetables:					
1	Bawang Merah/Shallots	503	1,291	400	495
2	Cabai Besar/TW/Teropong Chili/Big Chili	201	3	-	-
3	Cabai Keiting Curly Chili	-	24	-	-
4	Cabai Rawit Chili/Cayenne Pepper	946	188	594	530
5	Kentang/Potato	-	-	-	-
6	Kubis/Cabbage	-	-	-	-
7	Tomat/Tomato	-	-	-	21
8	Bawang Putih/Garlic	-	-	-	-
9	Bawang Daun/Scallion	-	-	-	-
10	Bayam/Spinach	10	-	-	-
11	Buncis/String Bean	-	-	-	-
12	Jamur Lainnya/Other Mushrooms	-	-	-	-
13	Jamur Merang/Straw Mushrooms	-	-	-	-
14	Jamur Tiram/King Oyster Mushrooms	-	-	-	-

Lanjutan Tabel/Continued Table 5.7

No Number	Jenis Tanaman Kind of Plants	2020	2021	2022	2023
(1)	(2)	(3)	(4)	(5)	(6)
15	Kacang Panjang/Long Beans	68	103	13	-
16	Kangkung/Water Spinach	384	436	223	875
17	Kembang Kol/Cauliflower	-	-	-	-
18	Labu Siam/Chayote	-	-	-	-
19	Mentimun/Cucumber	-	39	-	-
20	Paprika/Bell Pepper	-	-	-	-
21	Petsai/Sawi/Chinese Cabbage/ Mustard Green	-	-	-	280
22	Terung/Eggplant	49	184	138	482
23	Wortel/Carrot	-	-	-	-
Buah–buahan/Fruits:					
24	Melon/Melon	1,315	820	475	730
25	Semangka/Watermelon	-	-	-	-
26	Stroberi/Strawberry	-	-	-	-

Sumber/Source: Badan Pusat Statistik, Statistik Pertanian Hortikultura SPH-SBS/BPS-Statistics Indonesia, Agricultural Statistic for Horticulture SPH-SBS

Tabel
Table 5.7

Produksi Buah-Buahan dan Sayuran Tahunan Menurut Jenis Tanaman di Kecamatan Gandusari (kuintal), 2020–2023

Production of Annual Fruits and Vegetables by Kind of Plant in Gandusari District (kuintal), 2020–2023

No Number	Jenis Tanaman Kind of Plants	2020	2021	2022	2023
(1)	(2)	(3)	(4)	(5)	(6)
Buah–Buahan/Fruits:					
1	Mangga/Mango	1,651	1,712	146	305
2	Durian/Durian	3,163	-	2,290	3,547
3	Jeruk Siam/Kepron/Orange/Tangerine	274	111	137	437
4	Pisang/Banana	18,625	2,045	2,644	4,951
5	Pepaya/Papaya	74	104	342	167
6	Salak/Snakefruit	334	40	-	-
7	Alpukat/Avocado	346	164	834	1,170
8	Anggur/Grape	-	-	-	-
9	Apel/Apple	-	-	-	-
10	Belimbing/Star Fruit	97	188	127	46
11	Buah Naga/Dragon Fruit	-	32	546	146
12	Duku/Langsar/Kokosan/Duku	5	17	-	58
13	Jambu Air/Rose Apple	51	43	90	50
14	Jambu Biji/Guava	167	169	181	201
15	Jeruk Lemon/Lemon	-	-	-	-
16	Jeruk Pamel/Pomelo	-	-	-	-

Lanjutan Tabel/*Continued Table 5.8*

No Number	Jenis Tanaman Kind of Plants	2020	2021	2022	2023
(1)	(2)	(3)	(4)	(5)	(6)
17	Lengkeng/ <i>Longan</i>	-	-	-	-
18	Manggis/ <i>Mangosteen</i>	1,552	160	602	337
19	Nangka/ <i>Cempedak/ Jack Fruit</i>	42,231	1,087	2,371	1,174
20	Nenas/ <i>Pineapple</i>	-	-	-	-
21	Rambutan/ <i>Rambutan</i>	115	17	291	673
22	Sawo/ <i>Sapodilla/Star Apple</i>	79	55	115	95
23	Sirsak/ <i>Soursop</i>	290	107	29	47
24	Sukun/ <i>Breadfruit</i>	7	5	-	97
Sayuran/<i>Vegetables:</i>					
25	Jengkol/ <i>Jengkol</i>	-	-	-	-
26	Melinjo/ <i>Melinjo</i>	1,670	15	-	140
27	Petai/ <i>Twisted Cluster Bean</i>	1,375	296	2,089	6,188

Sumber/*Source:* Badan Pusat Statistik, Statistik Pertanian Hortikultura SPH-BST/*BPS-Statistics Indonesia, Agricultural Statistic for Horticulture SPH-BST*

Tabel 5.8 **Produksi Tanaman Biofarmaka Menurut Jenis Tanaman di Kecamatan Gandusari (kg), 2020–2023**
Table **Production of Medicinal Plants by Kind of Plant in Gandusari District (kg), 2020–2023**

No Number	Jenis Tanaman Kind of Plants	2020	2021	2022	2023
(1)	(2)	(3)	(4)	(5)	(6)
1	Jahe/Ginger	15,100	15,500	-	11,021
2	Laos/Lengkuas/Galanga	6,600	7,500	-	7,700
3	Kencur/East Indian Galangal	1,200	1,150	-	3,018
4	Kunyit/Turmeric	15,800	16,000	-	9,675
5	Jeruk Nipis/Lime	-	500	811	2,500
6	Kapulaga/Java Cardamom	-	-	-	-
7	Lempuyang/Zingiber Aromaticum	3,000	5,750	-	4,350
8	Lidah Buaya/Aloevera	-	-	-	-
9	Mahkota Dewa/Phaleria Macrocarpa	-	-	-	-
10	Mengkudu/Pace/Indian Mulberry	-	-	-	-
11	Sambiloto/King of Bitter	-	-	-	-
12	Serai/Lemongrass	-	6,100	4,700	9,000
13	Temuireng/Black Turmeric	1,500	750	1,000	1,600
14	Temukunci/Chinese Keys	2,100	1,270	1,055	399
15	Temulawak/Java Turmeric	2,500	65	3,200	1,312

Sumber/Source: Badan Pusat Statistik, Statistik Pertanian Hortikultura SPH-TBF/BPS-Statistics Indonesia, Agricultural Statistic for Horticulture SPH-TBF

Tabel 5.9 **Produksi Tanaman Hias Menurut Jenis Tanaman di Kecamatan Gandusari (tangkai), 2020–2023**
Table **Production of Ornamental Plants by Kind of Plant in Gandusari District (stalks), 2020–2023**

No Number	Jenis Tanaman Kind of Plants	2020	2021	2022	2023
(1)	(2)	(3)	(4)	(5)	(6)
1	Anggrek Pot/Pot Orchid	-	-	-	-
2	Anggrek Potong/Cut Orchid	-	-	-	-
3	Krisan/Chrysantemum	-	-	-	-
4	Mawar/Rose	-	-	-	-
5	Sedap Malam/Tuberose	-	-	-	-
6	Sri Rejeki/Aglaonema	-	-	-	-
7	Anthurium Bunga/Flamingo Lily Flower	-	-	-	-
8	Bromelia/Bromelia	-	-	-	-
9	Bugenvil/Bugenvil	-	-	-	-
10	Cordyline/Cordyline	-	-	-	-
11	Dracaena/Dracaena	-	-	-	-
12	Herbras/Gerbera	-	-	-	-
13	Pisang-pisangan/Heliconia	-	-	-	-
14	Soka/Ixora	-	-	-	-
15	Melati/Jasmine	-	-	-	-

Lanjutan Tabel/*Continued Table 5.9*

No Number	Jenis Tanaman Kind of Plants	2020	2021	2022	2023
(1)	(2)	(3)	(4)	(5)	(6)
16	Pakis/ <i>Leather Leaf Fern</i>	-	-	-	-
17	Palem/ <i>Palm</i>	-	-	-	-
18	Philodendron/ <i>Phylo dendron</i>	-	-	-	-
19	Puring/ <i>Croton</i>	-	-	-	-
20	Lidah mertua/ <i>Sansevieria</i>	-	-	-	-

Sumber/*Source*: Badan Pusat Statistik, Statistik Pertanian Hortikultura SPH-TH/*BPS-Statistics Indonesia, Agricultural Statistik for Horticulture SPH-TH*

Tabel 5.10
Table

Luas Panen Tanaman Sayuran dan Buah-buahan Semusim Menurut Jenis Tanaman di Kecamatan Gandusari (ha), 2020–2023
Harvested Area of Seasonal Vegetables and Fruits by Kind of Plant in Gandusari District (ha), 2020–2023

No Number	Jenis Tanaman Kind of Plants	2020	2021	2022	2023
(1)	(2)	(3)	(4)	(5)	(6)
Sayuran/Vegetables:					
1	Bawang Merah/ <i>Shallots</i>	7	18	6	10
2	Cabai Besar/TW/Teropong <i>Chili/Big Chili</i>	4	1	-	-
3	Cabai Keiting <i>Curly Chili</i>	-	2	1	7
4	Cabai Rawit <i>Chili/Cayenne Pepper</i>	10	6	11	7
5	Kentang/ <i>Potato</i>	-	-	-	-
6	Kubis/ <i>Cabbage</i>	-	-	-	-
7	Tomat/ <i>Tomato</i>	-	-	-	1
8	Bawang Putih/ <i>Garlic</i>	-	-	-	-
9	Bawang Daun/ <i>Scallion</i>	-	-	-	-
10	Bayam/ <i>Spinach</i>	1	-	-	-
11	Buncis/ <i>String Bean</i>	-	-	-	-
12	Jamur Lainnya/ <i>Other Mushrooms *</i>	-	-	-	-
13	Jamur Merang/ <i>Straw Mushrooms *</i>	-	-	-	-
14	Jamur Tiram/ <i>King Oyster Mushrooms *</i>	-	-	-	-

Lanjutan Tabel/Continued Table 5.11

No Number	Jenis Tanaman Kind of Plants	2020	2021	2022	2023
(1)	(2)	(3)	(4)	(5)	(6)
15	Kacang Panjang/Long Beans	3	2	1	-
16	Kangkung/Water Spinach	4	2	6	6
17	Kembang Kol/Cauliflower	-	-	-	-
18	Labu Siam/Chayote	-	-	-	-
19	Mentimun/Cucumber	-	1	-	-
20	Paprika/Bell Pepper	-	-	-	-
21	Petsai/Sawi/Chinese Cabbage/ Mustard Green	-	-	-	2
22	Terung/Eggplant	1	1	4	1
23	Wortel/Carrot	-	-	-	-
Buah-buahan/Fruits:					
24	Melon/Melon	4	3	2	3
25	Semangka/Watermelon	-	-	-	-
26	Stroberi/Strawberry	-	-	-	-

Catatan/Note: *Luas panen dinyatakan dalam satuan m²/harvested area expressed in m²

Sumber/Source: Badan Pusat Statistik, Statistik Pertanian Hortikultura SPH-SBS/BPS-Statistics Indonesia, Agricultural Statistic for Horticulture SPH-SBS

Tabel
Table 5.11

**Luas Panen Tanaman Biofarmaka Menurut Jenis Tanaman
di Kecamatan Gandusari (m²), 2020–2023**
**Harvested Area of Medicinal Plants by Kind of Plant in
Gandusari District (m²), 2020–2023**

No Number	Jenis Tanaman Kind of Plants	2020	2021	2022	2023
(1)	(2)	(3)	(4)	(5)	(6)
1	Jahe/ <i>Ginger</i>	15,000	15,000	-	16,450
2	Laos/ <i>Lengkuas/Galanga</i>	6,000	6,000	-	7,000
3	Kencur/ <i>East Indian Galangal</i>	2,000	2,000	-	2,500
4	Kunyit/ <i>Turmeric</i>	15,500	15,500	-	19,350
5	Jeruk Nipis/ <i>Lime*</i>	-	50	50	250
6	Kapulaga/ <i>Java Cardamom</i>	-	-	-	-
7	Lempuyang/ <i>Zingiber Aromaticum</i>	3,000	3,000	-	3,000
8	Lidah Buaya/ <i>Aloevera</i>	-	-	-	-
9	Mahkota Dewa/ <i>Phaleria Macrocarpa*</i>	-	-	-	-
10	Mengkudu/ <i>Pace/Indian Mulberry*</i>	-	-	-	-
11	Sambiloto/ <i>King of Bitter</i>	-	-	-	-
12	Serai/ <i>Lemongrass</i>	-	1,000	1,500	3,000
13	Temuireng/ <i>Black Turmeric</i>	1,000	350	200	800
14	Temukunci/ <i>Chinese Keys</i>	1,100	650	950	850
15	Temulawak/ <i>Java Turmeric</i>	2,000	50	700	1,250

Catatan/Note: *Luas panen dalam satuan pohon/harvested area in tree units

Sumber/Source: Badan Pusat Statistik, Statistik Pertanian Hortikultura SPH-TBF/BPS-Statistics Indonesia, Agricultural Statistic for Horticulture SPH-TBF

Tabel 5.12 Luas Panen Tanaman Hias Menurut Jenis Tanaman di Kecamatan Gandusari (m²), 2020–2023
Table *Harvested Area of Ornamental Plants by Kind of Plant in Karanganyar District (m²), 2020–2023*

No Number	Jenis Tanaman Kind of Plants	2020	2021	2022	2023
(1)	(2)	(3)	(4)	(5)	(6)
1	Anggrek Pot/Pot Orchid	-	-	-	-
2	Anggrek Potong/Cut Orchid	-	-	-	-
3	Krisan/Chrysantemum	-	-	-	-
4	Mawar/Rose	-	-	-	-
5	Sedap Malam/Tuberose	-	-	-	-
6	Sri Rejeki/Aglaonema	-	-	-	-
7	Anthurium Bunga/Flamingo Lily Flower	-	-	-	-
8	Bromelia/Bromelia	-	-	-	-
9	Bugenvil/Bugenvil	-	-	-	-
10	Cordyline/Cordyline	-	-	-	-
11	Dracaena/Dracaena	-	-	-	-
12	Herbras/Gerbera	-	-	-	-
13	Pisang-pisangan/Heliconia	-	-	-	-
14	Soka/Ixora	-	-	-	-
15	Melati/Jasmine	-	-	-	-

Sumber/Source: Badan Pusat Statistik, Statistik Pertanian Hortikultura SPH-TBF/BPS-Statistics Indonesia, Agricultural Statistic for Horticulture SPH-TBF

Lanjutan Tabel/*Continued Table 5.13*

No Number	Jenis Tanaman Kind of Plants	2020	2021	2022	2023
(1)	(2)	(3)	(4)	(5)	(6)
16	Pakis/ <i>Leather Leaf Fern</i>	-	-	-	-
17	Palem/ <i>Palm</i>	-	-	-	-
18	Philodendron/ <i>Phylodendron</i>	-	-	-	-
19	Puring/ <i>Croton</i>	-	-	-	-
20	Lidah mertua/ <i>Sansevieria</i>	-	-	-	-

Sumber/*Source*: Badan Pusat Statistik, Statistik Pertanian Hortikultura SPH-TH/BPS-*Statistics Indonesia, Agricultural Statistik for Horticulture SPH-TH*

Tabel 5.13 Populasi Ternak Menurut Desa dan Jenis Ternak Di Kecamatan Gandusari (ekor), 2023
Table *Livestock Population by Village and Type in Gandusari District (head), 2023*

No Number	Jenis Ternak Livestock	Populasi Population		
		Jantan Male	Betina Female	Jumlah Total
(1)	(2)	(3)	(4)	(5)
1	Sapi Potong/Beef Cattle	782	2.683	3.465
2	Sapi Perah/Dairy Cows	-	5	5
3	Kerbau/Buffalo	-	-	-
4	Kuda/Horse	-	-	-
5	Kambing/Goat	11.789
6	Kambing Perah/Dairy Goat
7	Domba/Sheep	16.964
Kecamatan Gandusari		782	2.688	16.964

Sumber/Source: Mantri Ternak Kecamatan Gandusari

Tabel 5.14 Populasi Unggas dan Aneka Ternak Di Kecamatan Gandusari (ekor), 2023
Table *Poultry and Miscellaneous Livestock Population in Gandusari District (head), 2023*

No Number	Jenis Unggas Poultry	Jumlah Populasi Total Population
(1)	(2)	(5)
1	Ayam Ras Pedaging/ <i>Broiler Chicken</i>	5.031
2	Ayam ras Petelur/ <i>Layer Chicken</i>	8.431
3	Ayam Buras/ <i>Native Chicken</i>	60.104
4	Itik/ <i>Duck</i>	1.352
5	Entok/ <i>Muscovy</i>	1.035
6	Kelinci/ <i>Rabbit</i>	110
7	Burung Puyuh/ <i>Quail</i>	955
8	Burung Dara/ <i>Pigeon</i>	541
Kecamatan Gandusari		77.559

Sumber/Source: Mantri Ternak Kecamatan Gandusari

Tabel 5.15 Sarana Produksi dan Pengairan di Kecamatan Gandusari, 2019–2023
Table *Production and Irrigation Facilities in Gandusari District, 2019-2023*

No Number	Sarana Facilities	2019	2020	2021	2022	2023
(1)	(2)	(3)	(4)	(5)	(6)	(7)
1	Kios KUD	1	5
2	Kios Non KUD	25	-
3	Dam/Dam	1	-
4	Cek Dam/Check Dam	15	-
5	Pompa Air/ Water Pump	126	8	6.974
6	Diesel Air/ Water Diesel	250	-

Sumber/Source: Mantri Tani Kecamatan Gandusari

Tabel
Table 5.16

Perkumpulan Petani Menurut Desa di Kecamatan Gandusari, 2023
Farmer's Association by village in Gandusari District, 2023

No Number	Desa Village	HIPPA Desa Village HIPPA	Kontak Tani Farmer Contact	SLPHT SLPHT	Kelompok Tani Farmer Group
(1)	(2)	(3)	(4)	(5)	(6)
1	Ngrayung	1	-	1	4
2	Jajar	1	-	1	3
3	Wonorejo	1	-	1	3
4	Sukorejo	1	-	1	5
5	Gandusari	1	-	1	4
6	Wonoanti	1	-	1	4
7	Widoro	1	-	1	6
8	Karanganyar	1	-	1	3
9	Melis	1	-	1	3
10	Krandegan	1	-	1	4
11	Sukorame	1	-	1	6
Kecamatan Gandusari		11	-	111	45

Sumber/Source: Mantri Tani Kecamatan Gandusari

Tabel 5.17 **Alat-alat Pertanian yang Masih Dapat Digunakan di Kecamatan Gandusari, 2020-2023**
Table **Usable Agricultural Tools in Gandusari District, 2020-2023**

No Number	Jenis Alat Kind of Tools	2020	2021	2022	2023
(1)	(2)	(3)	(4)	(5)	(6)
1	Pengolah Tanah/ <i>Soil Cultivator</i>	99	110
	- Traktor Roda 2/2- <i>Wheel Tractor</i>	95	104
	- Traktor Roda 4/4- <i>Wheel Tractor</i>	4	6
2	Pemberantas Jasad/ <i>Corpse Eradicators</i>	8.342	7.249
	- Hand Spryer/ <i>Hand Spryer</i>	8.342	7.249
	- Emposan	-	
3	Pengolah Padi/ <i>Rice Processor</i>	16.568	14.590
	- Perontok Padi/ <i>Rice Thresher</i>	16.537	14.550
	- Pengering Padi/ <i>Rice Dryer</i>	1	2
	- Penggiling Padi/ <i>Rice Mill</i>	30	38

Sumber/Source: Mantri Tani Kecamatan Gandusari

Tabel 5.18 Luas Areal Perkebunan Menurut Jenis Tanaman di Kecamatan Gandusari (ha), 2020–2023
Table 5.18 Plantation Area by Kind of Plant in Gandusari District (ha), 2020-2023

No Number	Jenis Tanaman Kind of Plants	2020	2021	2022	2023
(1)	(2)	(3)	(4)	(5)	(6)
1	Cengkeh/Clove	30,9
2	Kelapa/Coconut	132,29
3	Kopi/Coffee	8,2
4	Kapuk Randu/Silk Cotton	-
5	Vanili/Vanilla	-
6	Jambu mete/Cashew Nut	-
7	Kakao/Cacao	-
8	Kenanga/Ylang Ylang	-
9	Pandan anyaman/Woven Pandanus	-
10	Tebu/Sugarcane	28
11	Tembakau/Tobacco	-
12	Nilam/Patchouli	-
Jumlah/Total		199

Catatan/Note: Data tidak tersedia/Data is not available

Sumber/Source: Mantri Tani Kecamatan Gandusari

Tabel 5.19 Luas Hutan Menurut Fungsi Hutan Dan Reboisasi di Kecamatan Gandusari (ha), 2020–2023
Table Forest Area by Forest Function and Reforestation in Gandusari District (ha), 2019-2023

No Number	Uraian Description	2020	2021	2022	2023
(1)	(2)	(3)	(4)	(5)	(6)
1	Luas Hutan/ <i>Forest Area</i>	1.375,50
	- <i>Lindung/Protection</i>	3,10
	- <i>Produksi/Production</i>	1.372,40
	- <i>Wisata/Tourism</i>	-
	- <i>Lainnya/Others</i>	-
2	Reboisasi/ <i>Reforestation</i>	85,10
	Jumlah/Total	1.460,60

Sumber/Source: Mantri Tani Kecamatan Gandusari

Tabel
Table 5.20

**Luas Panen, Produktivitas Dan Produksi Per Sub Round
Tanaman Padi Kecamatan Gandusari, 2023
Harvested Area, Productivity and Production per Sub
Round of Rice Crops in Gandusari District, 2023**

No Number	Sub Round Sub Round	Luas Panen (ha) Harvested Area (ha)	Produktivitas (ku/ha) Productivity (ku/ha)	Produksi (ton) Production (ton)
(1)	(2)	(3)	(4)	(5)
1	Januari s/d April / January to April	1.248	58,6	7.312
2	Mei s/d Agustus / May to August	1.013	60,42	6.119
3	September s/d Desember / September to December	250	62,65	1.565
	Januari s/d Desember/ January to December	2.510	59,74	14.996

Sumber/Source: Mantri Tani Kecamatan Gandusari

Tabel 5.21 Luas Panen, Produktivitas Dan Produksi Per Sub Round Tanaman Padi Sawah Kecamatan Gandusari, 2023
Table *Harvested Area, Productivity and Production per Sub Round of Paddy Rice Crops in Gandusari District, 2023*

No Number	Sub Round Sub Round	Luas Panen (ha) Harvested Area (ha)	Produktivitas (ku/ha) Productivity (ku/ha)	Produksi (ton) Production (ton)
(1)	(2)	(3)	(4)	(5)
1	Januari s/d April / January to April	1.136	59,1	6.712
2	Mei s/d Agustus / May to August	1.013	60,42	6.119
3	September s/d Desember / September to December	250	62,65	1.565
	Januari s/d Desember / January to December	2.398	60,03	14.396

Sumber/Source: Mantri Tani Kecamatan Gandusari

Tabel 5.22 Luas Panen, Produktivitas Dan Produksi Per Sub Round Tanaman Padi Ladang Kecamatan Gandusari, 2023
Table *Harvested Area, Productivity and Production per Sub Round of Field Rice Crops in Gandusari District, 2023*

No Number	Sub Round Sub Round	Luas Panen (ha) Harvested Area (ha)	Produktivitas (ku/ha) Productivity (ku/ha)	Produksi (ton) Production (ton)
(1)	(2)	(3)	(4)	(5)
1	Januari s/d April / January to April	112	53,58	600
2	Mei s/d Agustus / May to August	-	-	-
3	September s/d Desember / September to December	-	-	-
	Januari s/d Desember / January to December	112	53,58	600

Sumber/Source: Mantri Tani Kecamatan Gandusari

Tabel
Table 5.23

**Luas Panen, Produktivitas Dan Produksi Per Sub Round
Tanaman Palawija (Jagung) Kecamatan Gandusari, 2023
Harvested Area, Productivity and Production per Sub Round
of Secondary Crops (Corn) in Gandusari District, 2023**

No Number	Sub Round Sub Round	Luas Panen (ha) Harvested Area (ha)	Produktivitas (ku/ha) Productivity (ku/ha)	Produksi (ton) Production (ton)
(1)	(2)	(3)	(4)	(5)
1	Januari s/d April / January to April	709	78,26	5.549
2	Mei s/d Agustus / May to August	113	76,04	859
3	September s/d Desember / September to December	346	79,91	2.768
	Januari s/d Desember/ January to December	1.168	78,54	9.176

Sumber/Source: Mantri Tani Kecamatan Gandusari

Tabel
Table 5.24

**Luas Panen, Produktivitas Dan Produksi Per Sub Round
Tanaman Palawija (Ubi Kayu) Kecamatan Gandusari,
2023**
*Harvested Area, Productivity and Production per Sub
Round of Secondary Crops (Cassava) in Gandusari District,
2023*

No Number	Sub Round Sub Round	Luas Panen (ha) Harvested Area (ha)	Produktivitas (ku/ha) Productivity (ku/ha)	Produksi (ton) Production (ton)
(1)	(2)	(3)	(4)	(5)
1	Januari s/d April / January to April	-	-	-
2	Mei s/d Agustus / May to August	-	-	-
3	September s/d Desember / September to December	433	153,47	6.645
	Januari s/d Desember/ January to December	433	153,47	6.645

Sumber/Source: Mantri Tani Kecamatan Gandusari

Tabel 5.25 Luas Panen, Produktivitas Dan Produksi Per Sub Round Tanaman Palawija (Kedelai) Kecamatan Gandusari, 2023
Table *Harvested Area, Productivity and Production per Sub Round of Secondary Crops (Soybean) in Gandusari District, 2023*

No Number	Sub Round Sub Round	Luas Panen (ha) Harvested Area (ha)	Produktivitas (ku/ha) Productivity (ku/ha)	Produksi (ton) Production (ton)
(1)	(2)	(3)	(4)	(5)
1	Januari s/d April / January to April	32	15,46	49
2	Mei s/d Agustus / May to August	-	-	-
3	September s/d Desember / September to December	410	16,7	684
	Januari s/d Desember / January to December	442	16,61	734

Sumber/Source: Mantri Tani Kecamatan Gandusari

Tabel 5.26
Table

**Luas Panen, Produktivitas Dan Produksi Per Sub Round
Tanaman Palawija (Kacang Tanah) Kecamatan Gandusari,
2023**
*Harvested Area, Productivity and Production per Sub
Round of Secondary Crops (Peanuts) in Gandusari District,
2023*

No Number	Sub Round Sub Round	Luas Panen (ha) Harvested Area (ha)	Produktivitas (ku/ha) Productivity (ku/ha)	Produksi (ton) Production (ton)
(1)	(2)	(3)	(4)	(5)
1	Januari s/d April / January to April	-	-	-
2	Mei s/d Agustus / May to August	-	-	-
3	September s/d Desember / September to December	152	23,91	364
	Januari s/d Desember/ January to December	152	23,91	364

Sumber/Source: Mantri Tani Kecamatan Gandusari

Tabel 5.27 Luas Panen, Produktivitas Dan Produksi Per Sub Round Tanaman Palawija (Kacang Hijau) Kecamatan Gandusari, 2023
Harvested Area, Productivity and Production per Sub Round of Secondary Crops (Mung Beans) in Gandusari District, 2023

No Number	Sub Round Sub Round	Luas Panen (ha) Harvested Area (ha)	Produktivitas (ku/ha) Productivity (ku/ha)	Produksi (ton) Production (ton)
(1)	(2)	(3)	(4)	(5)
1	Januari s/d April / January to April	-	-	-
2	Mei s/d Agustus / May to August	-	-	-
3	September s/d Desember / September to December	2	11,35	2
	Januari s/d Desember/ January to December	2	11,35	2

Sumber/Source: Mantri Tani Kecamatan Gandusari

Tabel
Table 5.28

Jumlah Produksi Hasil Perhutani di Kecamatan Gandusari, 2023
Amount of Perhutani Production in Gandusari District, 2023

No Number	Komoditi Commodity	Wujud Produksi Form of Production	Satuan Unit	Jumlah Total
(1)	(2)	(3)	(4)	(5)
1	Gondorukem/Resina Colophonium	Getah	Kg	57,179
2	Cengkeh Hasil Hutan/ Cloves Forest Products	Bunga Kering	Kg	85
3	Jagung/Corns*	Pipilan Basah	Kg	15,500
4	Padi/Rice*	Gabah Kering	Kg	-
5	Kacang Tanah/Peanuts*	Glondong Basah	Kg	-
6	Kedelai/Soybeans*	Oncek Kering	Kg	-
7	Ketela/Cassava*	Buah Basah	Kg	-
8	Nilam/Pogostemon cablin Benth.*	Daun Kering	Kg	-

Catatan/Note: * = Hasil tanaman masyarakat di bawah tegakan/* = Results of community crops under stands

Sumber/Source: Perhutani Kec. Gandusari/Perhutani Gandusari District

06

Ekonomi

<https://trenggalekkab.bps.go.id>



PENJELASAN TEKNIS

1. Rata-rata Harga yang Diterima dan Dibayar Petani diperoleh dari pencatatan setiap bulan oleh BPS Kabupaten Trenggalek di Kecamatan Gandusari, Kabupaten Trenggalek.
2. Data penerimaan Pajak Bumi dan Bangunan (PBB) diperoleh dari Kantor Kecamatan Gandusari.

TECHNICAL NOTES

1. *The rate of prices received and paid by farmer from monthly calculation by BPS Trenggalek in Dongko District of Trenggalek Regency.*
2. *The data of land an Building Taxes Revenues from Gandusari District Office.*

<https://trenggalekkab.bps.go.id>

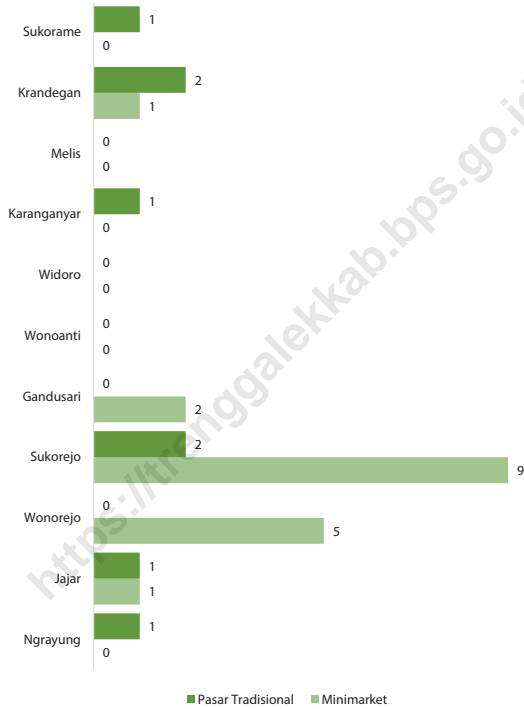
ULASAN

Jumlah Pasar di Kecamatan Gandusari pada tahun 2023 adalah 26 pasar, terdiri dari 8 pasar tradisional dan 18 pasar modern.

DESCRIPTION

The number of markets in Gandusari District in 2023 is 26 markets, consist of 8 traditional markets and 18 modern markets.

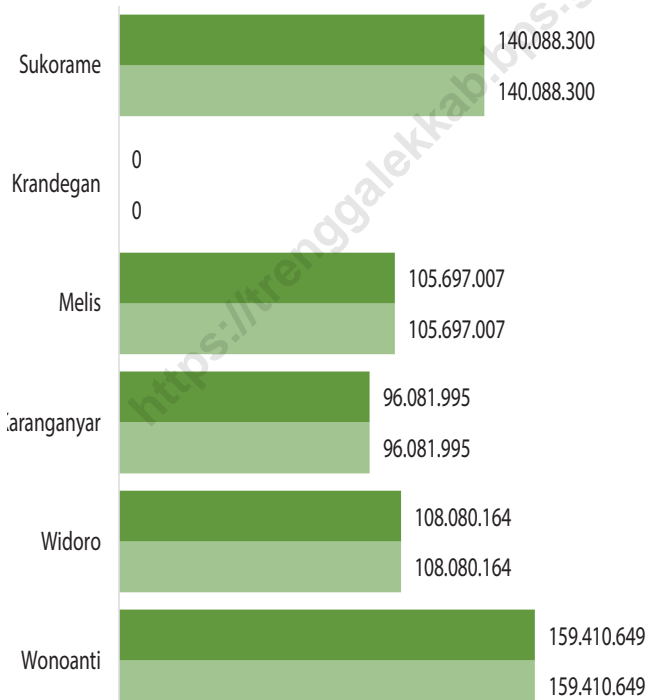
<https://trenggalekkab.bps.go.id>



Sumber/Source : Potensi Desa/Village Potential Statistics

Gambar 6.1
Figures

Jumlah Pasar Tradisional dan Minimarket di Kecamatan Gandusari, 2023
Number of Traditional Market and Minimarket in Gandusari District, 2023



Sumber/Source : Kantor Kecamatan Gandusari/Gandusari District Office

Gambar 6.2
Figures

Realisasi Pajak Bumi dan Bangunan di Kecamatan Gandusari, 2023
Realization of Land and Building Tax in Gandusari District, 2023

Tabel 6.1 Banyaknya Pasar Tradisional dan Pasar Modern di Kecamatan Gandusari, 2023
Table *Number of Traditional Market and Modern Market in Gandusari District, 2023*

No Number	Desa/Kelurahan Village/Kelurahan	Pasar Tradisional Traditional Market		Pasar Modern Modern Market	
		Pasar Daerah Local Market	Pasar Desa Village Market	Supermarket Supermarket	Minimarket Minimarket
(1)	(2)	(3)	(4)	(5)	(6)
1	Ngrayung	-	1	-	-
2	Jajar	-	1	-	1
3	Wonorejo	-	-	-	5
4	Sukorejo	1	1	-	9
5	Gandusari	-	-	-	2
6	Wonoanti	-	-	-	-
7	Widoro	-	-	-	-
8	Karanganyar	-	1	-	-
9	Melis	-	-	-	-
10	Krandegan	-	2	-	1
11	Sukorame	1	-	-	-
Kecamatan Gandusari		2	6	-	18

Sumber/Source: Potensi Desa/Village Potential Statistics

Tabel 6.2
Table

Rata-rata Harga yang Dibayar Petani di Kecamatan Gandusari, 2021 – 2023
Average Prices Paid by Farmer in Gandusari District, 2021 – 2023

No Number	Uraian Description	Satuan Units	Nilai (Rp) Price (Rp)		
			2021	2022	2023
(1)	(2)	(3)	(4)	(5)	(6)
1	Upah Mencangkul <i>Hoeing Wages</i>	Hari / Orang <i>Day / Person</i>	80.000
2	Upah Menanam <i>Planting Wages</i>	Hari / Orang <i>Day / Person</i>	80.000
3	Benih Padi (Ceherang) <i>Rice Seeds</i>	Kg <i>Kg</i>	17.000
4	Pupuk Urea Non Subsidi <i>Non-subsidized Urea Fertilizer</i>	Kg <i>Kg</i>	8.500
5	Pupuk Urea Subsidi <i>Subsidized Urea Fertilizer</i>	Kg <i>Kg</i>	2.500
6	Pupuk NPK Non Subsidi <i>Non-subsidized NPK Fertilizer</i>	Kg <i>Kg</i>	9.500
7	Pupuk NPK Subsidi <i>Subsidized NPK Fertilizer</i>	Kg <i>Kg</i>	2.500
8	Zat Perangsang Tanaman Daun <i>Pesticide / furadan</i>	Kg <i>Kg</i>	9.500
9	Zat Perangsang Tanaman Batang <i>Hand Tractor Rent</i>	Kg <i>Kg</i>	9.500
10	Ongkos Membajak <i>Plowing Costs</i>	Ha <i>Ha</i>	1.540.000
11	Sewa Tanah Sawah Surplus <i>Rent for Surplus Paddy Land</i>	Ha/Th <i>Ha/Year</i>	14.000.000
12	Sabit <i>Sickle</i>	Buah <i>Unit</i>	20.000
13	Cangkul <i>Hoe</i>	Buah <i>Unit</i>	60.000

Sumber/Source: KSK Dongko/KSK of Gandusari District

Tabel
Table 6.3

Jumlah Unit Usaha BUMDES per Desa di Kecamatan Gandusari, 2023
Number of Village-Owned Enterprise Business Unit per Village in Gandusari District, 2023

No Number	Desa/Kelurahan Village/Kelurahan	Jumlah Unit Usaha BUMDES Number of Village-Owned Enterprise Business Unit	Total Tenaga Kerja BUMDES Number of Village-Owned Enterprise Business Workforce
(1)	(2)	(3)	(4)
1	Ngrayung
2	Jajar
3	Wonorejo
4	Sukorejo
5	Gandusari
6	Wonoanti
7	Widoro
8	Karanganyar
9	Melis
10	Krandegan
11	Sukorame
Kecamatan Gandusari	

Catatan/Note: Data tidak tersedia/Data is not available

Tabel 6.4
Table

**Target dan Realisasi Pajak Bumi dan Bangunan (PBB) di
Kecamatan Gandusari, 2023**
*Target and Realization of Land and Building Tax in
Gandusari District, 2023*

No Number	Desa/Kelurahan Village/Kelurahan	Wajib Pajak Taxpayers	Wajib Pajak Tinggal di Desa Lain Taxpayers Living in Other Villages
(1)	(2)	(3)	(4)
1	Ngrayung	3.784	100
2	Jajar	2.806	115
3	Wonorejo	3.704	308
4	Sukorejo	5.396	-
5	Gandusari	4.406	-
6	Wonoanti	3.377	165
7	Widoro	2.651	361
8	Karanganyar	2.273	-
9	Melis	-	-
10	Krandegan	-	-
11	Sukorame	4.105	212
Kecamatan Gandusari		32.502	1.261

Lanjutan Tabel/Continued Table 6.4

No Number	Desa/Kelurahan Village/Kelurahan	Target (Rp) Target (Rp)	Realisasi (%) Realization (%)
(1)	(2)	(5)	(6)
1	Ngrayung	127.497.738	100
2	Jajar	71.482.470	100
3	Wonorejo	137.465.494	100
4	Sukorejo	204.179.610	100
5	Gandusari	199.347.826	100
6	Wonoanti	159.410.649	100
7	Widoro	108.080.164	100
8	Karanganyar	96.081.995	100
9	Melis	105.697.007	100
10	Krandegan	-	-
11	Sukorame	140.088.300	100
Kecamatan Gandusari		1.349.331.253	100

Sumber/Source: Kantor Kecamatan Gandusarii/Gandusari District Office

Tabel 6.5
Table

Rekapitulasi APBDes per Bidang di Kecamatan Gandusari, 2023
Recapitulation of Village Budget per Sector in Gandusari District, 2023

No Number	Desa/Kelurahan Village/Kelurahan	Anggaran (Rupiah) Budget (Rupiah)		
		Bidang Penyelenggaraan Pemerintah Desa Village Government Administration Sector	Bidang Pelaksanaan Pembangunan Desa Village Development Implementation Sector	Bidang Pembinaan Kemasyarakatan Community Development Sector
(1)	(2)	(3)	(4)	(5)
1	Ngrayung	965.138	780.137	81.855
2	Jajar	882.769	635.146	33.830
3	Wonorejo	898.562	687.136	59.609
4	Sukorejo	1.233.256	755.240	101.325
5	Gandusari	1.268.281	763.169	107.100
6	Wonoanti	1.011.781	761.194	99.531
7	Widoro	707.987	776.872	79.442
8	Karanganyar	999.379	684.496	56.687
9	Melis	1.034.112	845.613	67.896
10	Krandegan	1.022.449	511.708	377.121
11	Sukorame	1.350.428	347.625	173.116
Kecamatan Gandusari		11.374.141	7.548.337	1.237.512

Lanjutan Tabel/Continued Table 6.5

No Number	Desa/Kelurahan Village/Kelurahan	Anggaran (Rupiah) Budget (Rupiah)		Jumlah Total
		Bidang Pemberdayaan Masyarakat Community Empowerment Sector	Bidang Tak Terduga Unexpected Sector	
(1)	(2)	(6)	(7)	(8)
1	Ngrayung	40.758	122.400	1.990.288
2	Jajar	251.481	100.800	1.904.026
3	Wonorejo	382.545	129.600	2.157.452
4	Sukorejo	246.591	6.800	2.343.212
5	Gandusari	20.300	11.143.931	13.302.781
6	Wonoanti	85.743	108.000	2.066.249
7	Widoro	126.868	93.600	1.784.769
8	Karanganyar	45.587	18.000	1.804.149
9	Melis	31.986	80.884	2.060.491
10	Krandegan	45.791	93.400	2.050.469
11	Sukorame	527.946	104.400	2.503.515
Kecamatan Gandusari		1.805.595	12.001.816	33.967.401

Lanjutan Tabel/Continued Table 6.5

No Number	Desa/Kelurahan Village/Kelurahan	Realisasi (Rupiah) Realization (Rupiah)		
		Bidang Penyelenggaraan Pemerintah Desa Village Government Administration Sector	Bidang Pelaksanaan Pembangunan Desa Village Development Implementation Sector	Bidang Pembinaan Kemasyarakatan Community Development Sector
(1)	(2)	(9)	(10)	(11)
1	Ngrayung
2	Jajar
3	Wonorejo
4	Sukorejo
5	Gandusari
6	Wonoanti
7	Widoro
8	Karanganyar
9	Melis
10	Krandegan
11	Sukorame
Kecamatan Gandusari	

Lanjutan Tabel/Continued Table 6.5

No Number	Desa/Kelurahan Village/Kelurahan	Realisasi (Rupiah) Realization (Rupiah)		Jumlah Total
		Bidang Pemberdayaan Masyarakat Community Empowerment Sector	Bidang Tak Terduga Unexpected Sector	
(1)	(2)	(12)	(13)	(14)
1	Ngrayung
2	Jajar
3	Wonorejo
4	Sukorejo
5	Gandusari
6	Wonoanti
7	Widoro
8	Karanganyar
9	Melis
10	Krandegan
11	Sukorame
Kecamatan Gandusari	

Sumber/Source: Kantor Kecamatan Gandusari/Gandusari District Office

Tabel 6.6
Table

Jumlah Toko Kelontong, Minimarket, dan Kedai Makanan Rumah Makan di Kecamatan Gandusari, 2023
Number of Grocery Shops, Minimarket, and Food Stalls in Gandusari District, 2023

No Number	Desa/Kelurahan Village/Kelurahan	Toko Kelontong Grocery Shops	Minimarket Minimarket	Kedai Makanan Food Stall
(1)	(2)	(3)	(4)	(5)
1	Ngrayung	20	-	5
2	Jajar	29	1	3
3	Wonorejo	50	5	5
4	Sukorejo	140	9	57
5	Gandusari	47	2	13
6	Wonoanti	47	-	16
7	Widoro	52	-	12
8	Karanganyar	25	-	15
9	Melis	27	-	11
10	Krandegan	23	1	6
11	Sukorame	25	-	20
Kecamatan Gandusari		485	18	163

Sumber/Source: Potensi Desa/Village Potential Statistics

Tabel 6.7 Banyaknya Fasilitas Lembaga Keuangan per Desa di Kecamatan Gandusari, 2023
Table *Number of Financial Institution Facilities per Village in District Dongko, 2023*

No Number	Desa/Kelurahan Village/Kelurahan	Bank Umum General Bank	Bank Perkreditan Rakyat Community Credit Bank
(1)	(2)	(3)	(4)
1	Ngrayung	-	-
2	Jajar	-	-
3	Wonorejo	-	-
4	Sukorejo	1	3
5	Gandusari	1	1
6	Wonoanti	-	-
7	Widoro	-	-
8	Karanganyar	-	-
9	Melis	-	-
10	Krandegan	-	-
11	Sukorame	-	-
Kecamatan Gandusari		2	4

Sumber/Source: Potensi Desa/Village Potential Statistics

Tabel 6.8
Table

Banyaknya Industri Pengolahan Menurut Jenisnya per Desa/Kelurahan di Kecamatan Gandusari, 2023
Number of Processing Industries by Type per Village in Kecamatan Gandusari, 2023

No Number	Desa/ Kelurahan Village/ Kelurahan	Furniture Furniture	Kayu, Bambu, dan Anyaman Wood, Bamboo, and Wicker	Logam Metal	Tekstil / Pakaian Textiles / Clothing
(1)	(2)	(3)	(4)	(5)	(6)
1	Ngrayung
2	Jajar
3	Wonorejo
4	Sukorejo
5	Gandusari
6	Wonoanti
7	Widoro
8	Karanganyar
9	Melis
10	Krandegan
11	Sukorame
Kecamatan Gandusari	

Lanjutan Tabel/*Continued Table 6.8*

No Number	Desa/ Kelurahan Village/ Kelurahan	Makanan Foods	Minuman Drinks	Percetakan Printing	Lainnya Others
(1)	(2)	(3)	(4)	(5)	(6)
1	Ngrayung
2	Jajar
3	Wonorejo
4	Sukorejo
5	Gandusari
6	Wonoanti
7	Widoro
8	Karanganyar
9	Melis
10	Krandegan
11	Sukorame
Kecamatan Gandusari	

Catatan/Note: Data tidak tersedia/*Data is not available*

Tabel 6.9
Table

Jumlah Komoditas Eksport Ikan dari Pelabuhan Perikanan Menurut Bulan di Kecamatan Gandusari, 2023
Number of Fish Export Commodities from Fishing Ports by Month in Gandusari District, 2023

No Number	Bulan Month	Albakor Albacore	Cakalang Skip Jack Tuna	Madidihang Yellow Fine Tuna	Mata Besar Big Eye Tuna	Layur Hairtail
(1)	(2)	(3)	(4)	(5)	(6)	(7)
1	Januari / January
2	Februari / February
3	Maret / March
4	April / April
5	Mei / May
6	Juni / June
7	Juli / July
8	Agustus / August
9	September / September
10	Oktober / October
11	November / November
12	Desember / December
Jumlah / Total	

Catatan/Note: Data tidak tersedia/Data is not available

DAFTAR PUSTAKA/BIBLIOGRAPHY

- Kuntaro, M.Ninik. 2007. Cermat dalam Berbahasa dan Teliti dalam Berpikir. Jakarta: Mitra Wacana Media.
- Abdullah T. & A. Rauf. 2011. Karakteristik Populasi dan Serangan Penggerek Jagung Asia, *Ostrinia furnacalis* (Lepidoptera: Pyralidae), dan Hubungannya dengan Kehilangan Hasil. *Jurnal Fitomedika* 7(3): 175–181.

<https://trenggalekkab.bps.go.id>

ST 2023
SENSUS PERTANIAN

BerAKHLAK
Berorientasi Pelayanan Akuntabel Kompeten
Harmonis Loyal Adaptif Kolaboratif

**#bangga
melayani
bangsa**

DATA

MENCERDASKAN BANGSA

Enlighten The Nation



**BADAN PUSAT STATISTIK KABUPATEN
TRENGGALEK
BPS-STATISTICS TRENGGALEK REGENCY**

Jl. Brigjend Soetran, Jambangan, Kelutan, Kec. Trenggalek, Kabupaten
Trenggalek, Jawa Timur 66310
Telp : (0355) 791432
Homepage: <http://trenggalekkab.bps.go.id>, E-mail: bps3503@bps.go.id

ISSN