



ISSN. 0852-2847  
3329.A.94.100

**K e c a m a t a n**  
**L O S A R I**  
**DALAM ANGKA**  
**1 9 9 3**

oleh


Mantri Statistik Kecamatan

KAB. BREBES *BPS* JAWA TENGAH

314.598.  
Kee.  
LMD.

No. PUSTAKA :	10.0695 / 1322
M F D :	3084
MILIK: UPT. PERPUSTAKAAN & DOK. STAT. BPS - JAKARTA	

<https://brebeskab.bps.go.id>



3329A9

**Kecamatan  
LOSARI  
DALAM ANGKA  
1993**

oleh

Mantri Statistik Kecamatan

KAB BREBES



JAWA TENGAH

## KATA PENGANTAR.

Assalamu'alaikum wr.wb.

Puja dan puji syukur kami panjatkan ke hadirat Illahi' Ya Robbi bahwa dengan rahmatNya, kami dapat menerbitkan buku kecamatan Losari dalam angka tahun 1993.

Data yang tersajikan berasal dari pengutipan data dari sumber data/Dinas/Jawatan lain maupun dari data hasil penggalan sendiri serta beberapa pengolahan data yang masih sangat sederhana.

Terbitnya buku ini berkat kerja sama yang baik serta bantuan dari semua pihak sehingga data yang terkumpul dapat dibukukan dalam bentuk penerbitan ini.

Dalam penerbitan ini data yang terkumpul diklasifikasikan berdasarkan masing-masing karakteristik dalam bab-bab, antara lain:

1. Bab I mengenai letak dan geografis ,
2. Bab II mengenai Pemerintahan,
3. Bab III Kependudukan,
4. Bab IV Sosial.
5. Bab V Pertanian
6. Bab VI.Industri
7. Bab VII Perhubungan dan
8. Bab VIII Perekonomian.

Hal ini kami buat agar para pembaca mudah dalam mencari hal-hal yang diperlukan.

Kepada semua pihak yang telah membantu kami sampaikan terima kasih dan bagi para pemakai data dapatlah buku yang sederhana ini dapat digunakan.

Sekian, semoga.

Wassalamu'alaikum wr.wb.

Losari, tgl. September 1994.

Ymt. Mantri Statistik Kec.

Losari.

  
FX. Soewarno

NIP.: 340006666.

KATA SAMBUTAN.

Assalamu'alaikum wr.wb.

Seperti telah kita ketahui bersama bahwa tujuan pembangunan negara kita adalah pembangunan manusia Indonesia seutuhnya.

Tujuan tersebut sudah barang tentu harus kita perjuangkan. Berbagai sarana untuk mencapai cita-cita tersebut, salah satu diantaranya adalah tersedianya data yang up to date dan akurat.

Untuk itu atas usaha Mantri Statistik (jmt) kecamatan Losari Kabupaten Dati II Brebes, segala informasi data yang ada di kec. Losari dibukukan dalam sebuah buku Kecamatan dalam angka tahun 1993,

Kami selaku Kepala Wilayah Kecamatan Losari Kabupaten Dati II Brebes, mengucapkan terimakasih atas usahanya ini dengan harapan penerbitan yang serupa dapat dihasilkan lagi pada tahun-tahun mendatang dengan data yang lebih lengkap lagi.


Kepada Saudara-Saudara Kepala Dinas/Jawatan kami minta untuk membantu berpartisipasi aktif dalam pengumpulan data untuk kelengkapan pada penerbitan mendatang.

Akhirnya kepada semua pihak yang membutuhkan dapatlah buku ini dapat membantu dalam perencanaan pembangunan wilayah yang khususnya kecamatan Losari Kab. Dati II Brebes.

Semoga buku ini berguna bagi kita semua.

Amin.

Wassalamu'alaikum wr.wb.



I. KATA PENGANTAR  
 II. KATA SAMBUTAN  
 III. D A F T A R I S I .

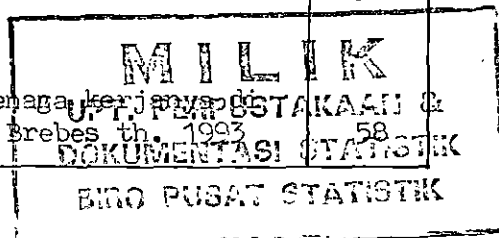
Nomor tabel	Uraian	Halaman
1	2	3
	<b>BAB I. LETAK DAN GEOGRAFIS.</b>	
I.1.	Letak dan geografis kec. Losari Kab. Dati II Brebes tahun 1993	1
I.2.	Luas tanah sawah di kec. Losari Kab. Dati II Brebes akhir tahun 1993	2
I.3.	Luas tanah kering menurut penggunaannya di kec. Losari Kab. Dati II Brebes th.1993	3
I.4.	Luas tanah/Daerah wilayah kec. Losari Kab. Dati II Brebes tahun 1993	4
Diagram 1	Proporsi Luas tanah di kec. Losari Kab. Dati II Brebes akhir tahun 1993	5
I.5.	Banyaknya curah hujan dan hari hujan di kec. Losari Kab. Dati II Brebes dalam tahun 1993	6-7
Diagram 2	Grafik banyaknya curah hujan di kec. Losari Kab. Dati II Brebes dalam th. 1993	8
Diagram 3	Grafik banyaknya hari hujan di kec. Losari Kab. Dati II Brebes dalam tahun 1993	9
I.6.	Jumlah dukuh, rukun tetangga dan rukun warga di kec. Losari Kab. Dati II Brebes tahun 1993	10
	<b>BAB II. PEMERINTAHAN.</b>	
II.1.	Jumlah Balai desa, Kantor desa dan Klasifikasi desa di kec. Losari Kab. Dati II Brebes tahun 1993	11
II.2.	Luas tanah bengkok dan kas desa di kecamatan Losari Kab. Dati II Brebes th. 1993	12

1	2	3
II.3.	Jumlah Kepala desa dan perangkat desa di kec. Losari Kab. Dati II Brebes th1993	13-15
BAB III. <u>PENDUDUK &amp; ANGKATAN KERJA.</u>		
III.1.	Jumlah penduduk dewasa & anak-anak di kecamatan Losari Kab. Dati II Brebes tahun 1993.	16
III.2.	Jumlah penduduk WNI & WNA di kec. Losari Kab. Dati II Brebes tahun 1993	17
III.3.	Jumlah Warganegara Asing menurut kebangsaannya di kec. Losari Kab. Dati II Brebes tahun 1994	18
III.4.	Jumlah penduduk WNI Ketunman menurut kebangsaannya di kec. Losari Kab. Dati II Brebes tahun 1993	19
III.5.	Jumlah Kepala keluarga di kec. Losari Kab. Dati II Brebes tahun 1989-1993	20
III.6.	Jumlah penduduk desa menurut kelompok umur & kelamin di kec. Losari Kab. Dati II Brebes tahun 1993	21-26
III.7.	Jumlah penduduk kecamatan dalam kelompok umur dan kelamin di kec.Losari Kab. Dati II Brebes tahun 1993	27
Diagram 4	Piramida penduduk kec. Losari Kab. Dati II Brebes tahun 1993	28
III.8.	Sex Ratio penduduk laki-laki & perempuan di kec. Losari Kab. Dati II Brebes tahun 1993	29
III.9.	Jumlah kelahiran dan kematian penduduk di kec. Losari Kab. Dati II Brebes dalam tahun 1993	30
III.10.	Jumlah perpindahan dan pendaatang penduduk di kec. Losari Kab. Dati II Brebes dalam tahun 1993	31

1	2	3
III.14.	Banyaknya Nikah, Talak, Cerai dan Rujuk di kec. Losari Kab. Dati II Brebes dalam tahun 1993	32
III.12.	Mata pencaharian penduduk (bagi umur 10 th keatas) di kec. Losari Kab. Dati II Brebes tahun 1993	33-34
III.13.	Kepadatan penduduk/Km <sup>2</sup> , rata-rata jiwa/KK di kec. Losari Kab. Dati II Brebes tahun 1993	35
BAB IV. <u>S O S I A L</u> .		
IV.1.	Jumlah sekolah, guru dan murid TK dan SD di kec. Losari Kab. Dati II Brebes tahun 1993	36
IV.2.	Jumlah sekolah, guru dan murid SMP & SMA di kec. Losari Kab. Dati II Brebes tahun 1993	37
IV.3.	Jumlah Kadrasah, guru dan murid MT dan M. Ts. di kec. Losari Kab. Dati II Brebes tahun 1993	38
IV.4.	Pendidikan penduduk bagi umur 5 th. keatas di kec. Losari Kab. Dati II Brebes tahun 1993	39-40
IV.5.	Jumlah gugusdepan dan anggota pramuka di kec. Losari Kab. Dati II Brebes tahun 1993	41-42
IV.6.	Jumlah bioskop dan tempat rekreasi di kec. Losari Kab. Dati II Brebes tahun 1993	43
IV.7.	Jumlah pemeluk agama di kec. Losari Kab. Dati II Brebes tahun 1993	44
IV.8.	Jumlah tempat ibadah penduduk di Kecamatan Losari Kab. Dati II Brebes th. 1993	45
IV.9.	Banyaknya sarana kesehatan yang ada di kec. Losari Kab. Dati II Brebes th. 1993	46-47



1	2	3
IV.10.	Jumlah posyandu, Kader, Balita dan timbangan di kec. Losari Kab. Dati II Brebes tahun 1993	48
IV.11.	Jumlah Akseptor KB di kec. Losari Kab. Dati II Brebes akhir tahun 1993	49
IV.12.	Jumlah rumah penduduk menurut dindingnya di kec. Losari Kab. Dati II Brebes tahun 1993	50
<b>BAB V. <u>P E R T A N I A N</u> .</b>		
V.1.	Jumlah dam, kincir air dan pompa air di kec. Losari Kab. Dati II Brebes tahun 1993	51
V.2.	Luas panen dan produksi padi dan jagung di kec. Losari Kab. Dati II Brebes dalam tahun 1993	52
V.3.	Luas panen dan produksi ketela pohon dan ketela rambat di kec. Losari Kab. Dati II Brebes dalam tahun 1993	53
V.4.	Luas panen dan produksi kacang tanah dan kedelai di kec. Losari Kab. Dati II Brebes dalam tahun 1993	54
V.5.	Jumlah pohon dan produksi kelapa di kecamatan Losari Kab. Dati II Brebes dalam tahun 1993	55
V.6.	Banyaknya ternak besar dan kecil di kecamatan Losari Kab. Dati II Brebes dalam tahun 1993	56
V.7.	Jumlah ternak unggas di kec. Losari Kab. Dati II Brebes tahun 1993	57
<b>BAB VI. <u>I N D U S T R I</u> .</b>		
VI.1.	Jumlah perusahaan dan tenaga kerjanya di kec. Losari Kab. Dati II Brebes th. 1993	58



1	3	4
	<b>BAB VII. <u>PERHUBUNGAN.</u></b>	
VII.1.	Panjang jalan dan jumlah jembatan di kec. Losari Kab. Dati II Brebes tahun 1993	59-60
VII.2.	Jumlah kendaraan bermotor di kec. Losari Kab. Dati II Brebes tahun 1993	61
VII.3.	Jumlah kendaraan tidak bermotor di kecamatan Losari Kab. Dati II Brebes tahun 1993	62
VII.4.	Jumlah kapal, perahu motor tempel dan perahu di kec. Losari Kab. Dati II Brebes tahun 1993	63
VII.5.	Jumlah pesawat Radio, Televisi dan Telepon di kec. Losari Kab. Dati II Brebes tahun 1993	64
	<b>VIII. <u>PEREKONOMIAN.</u></b>	
VIII.1.	Jumlah nasar, toko/kios/warung, BUUD dan KUD di kec. Losari Kab. Dati II Brebes tahun 1993	65
VIII.2.	Jumlah Koperasi simpan pinjam, Badan-2 Kredit, Lumbung desa dan rumah/warung makan di kec. Losari Kab. Dati II Brebes tahun 1993	66
VIII.3.	Jumlah sarana perekonomian lainnya di kec. Losari Kab. Dati II Brebes tahun 1993	67



## BAB. I

# LETAK GEOGRAFIS

<https://brebeskab.bps.go.id>

Tabel I.1.

LETAK DAN GEOGRAFIS KECAMATAN LOSARI  
KABUPATEN DATI II BREBES TA-  
HUN 1993.

1. Letak Kecamatan Losari Kabupaten Dati II Brebes berada disebelah Barat Laut Propinsi Jawa Tengah pada pantai Utara bagian palin Barat, dengan berbatasan :

Sebelah Utara	: Laut Jawa
Sebelah Timur	: Kecamatan Tanjung, Kersana
Sebelah Selatan	: Kecamatan Banjarharjo
Sebelah Barat	: Sungai Cisanggarung, Propinsi Jawa Barat.

2. Luas wilayah kecamatan Losari Kabupaten Dati II Brebes 8.943 Ha atau 89,43 Km<sup>2</sup>. dengan rincian sbb.:

- Tanah Sawah		5.305 Ha
- Irigasi Teknis	- 2.914 Ha	
- Irigasi $\frac{1}{2}$ teknis	- 940 Ha	
- Sederhana	- 260 Ha	
- Tadah hujan	- 1.191 Ha	
- Tanah Kering		2.978 Ha
- Pekarangan/Bangunan	- 963 Ha	
- Padang gembala	- - Ha	
- Tambak/kolam	- 1.665 Ha	
- R a w a	- - Ha	
- Hutan Negara		195 Ha
- Perkebunan Negara/Swasta		- Ha
- Lain-lain (sungai, jalan dll.)		454 Ha

3. Transportasi adalah jalan darat terdiri dari kendaraan bermotor Jakarta - Surabaya & purwokerto lewat pantai serta jalur kereta api Jakarta - Surabaya.

LUAS TANAH SAWAH DI KECAMATAN LOSARI  
KABUPATEN DATI II BREBES AKHIR  
TAHUN 1993.

Tabel I.2.

Desa	Irigasi teknis	Irigasi $\frac{1}{2}$ teknis	Sederhana	Tadah hujan	Jumlah
1	2	3	4	5	6
1. Randegan	137	-	-	1	138
2. Jatisawit	-	44	32	26	102
3. Karangsembung	244	-	-	-	244
4. N e g l a	423	218	0	-	641
5. Bojongsari	430	-	-	-	430
6. Karangjunti	216	-	-	3	219
7. Runggang	356	-	-	7	363
8. Dukusalam	85	176	-	-	261
9. Babakan	-	182	-	13	195
10. Kalibuntu	191	-	-	67	258
11. Kedungneng	251	-	-	7	258
12. Randusari	156	-	-	153	309
13. Blubuk	56	-	-	31	87
14. Pekauman	-	37	70	-	107
15. Losari kidul	60	-	-	94	154
16. Losari lor	51	165	-	-	216
17. Kecipir	-	-	-	359	359
18. Pengabean	66	41	158	99	364
19. Limbangan	-	28	-	170	198
20. Prapag kidul	174	35	-	93	302
21. Karangdempel	-	-	-	68	68
22. Prapag lor	18	14	-	-	32
Jumlah	2914	940	260	1191	5308

Sumber data: Monografi desa.

LUAS TANAH KERING MENURUT PENGGUNAANNYA  
DI KEC. LOSARI KAB. DATI II BREBES  
TAHUN 1993.

Tabel I.3.

Desa	Pekarangan/Bangunan	Tegalan/Kebun-an	Tambak/kolam	Rawa	Jumlah
1	2	3	4	5	6
1. Randegan	20	10	-	-	30
2. Jatisawit	15	11	-	-	26
3. Karangsamung	31	22	-	-	53
4. Negla	93	22	-	-	115
5. Bojongsari	54	39	-	-	93
6. Karangjunti	38	-	-	-	38
7. Rungkap	52	-	-	-	52
8. Dukusalam	20	4	-	-	24
9. Babakan	33	13	-	-	46
10. Kalibuntu	74	3	-	-	77
11. Kedungneng	38	3	-	-	41
12. Randusari	52	-	-	-	52
13. Blubuk	13	-	-	-	13
14. Pekauman	18	-	-	-	18
15. Losari kidul	25	-	-	-	25
16. Losari lor	76	-	-	-	76
17. Kecipir	16	-	212	-	228
18. Pengabean	64	18	-	-	82
19. Limbangan	67	200	344	-	611
20. Prapag kidul	88	-	482	-	570
21. Karangdepel	43	1	383	-	427
22. Prapag lor	33	4	244	-	281
Jumlah	963	350	1665	-	2978

Sumber data: Monografi desa.

LUAS W TANAH/DAERAH WILAYAH KECAMATAN LOSARI  
KABUPATEN DATI II BREBES TAHUN 1993.

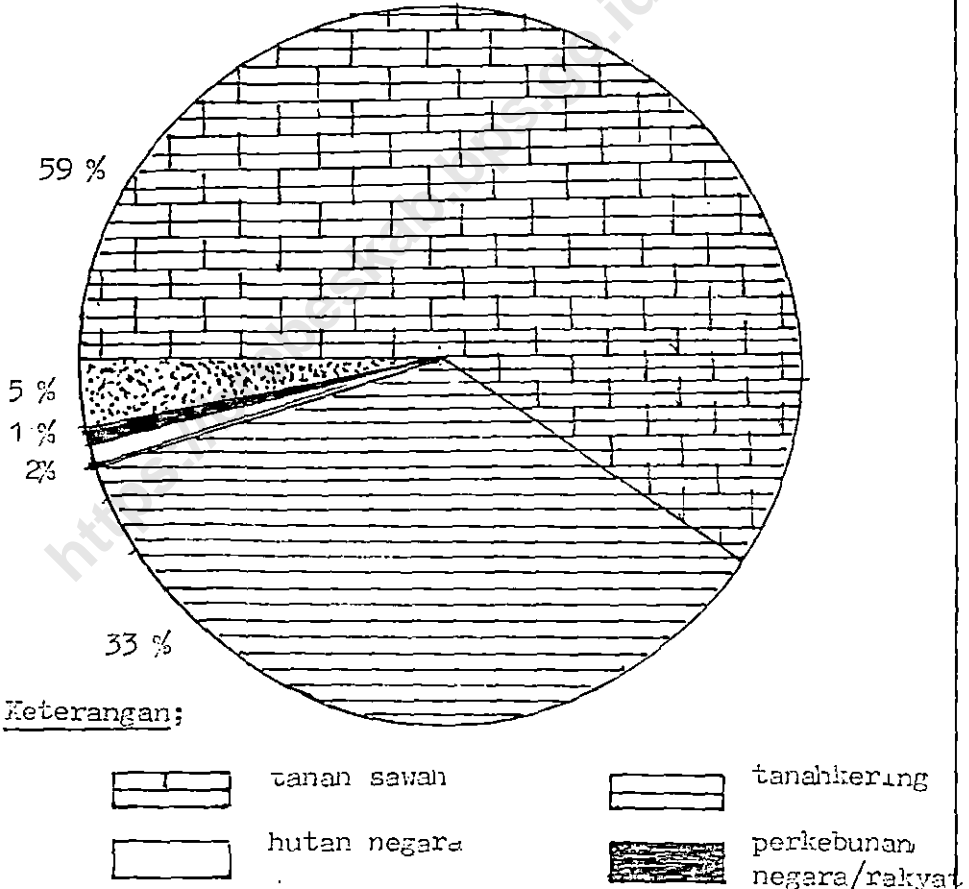
Tabel I.4.

Desa	Tanah sawah	Tanah Kering	Hutan Negara	Perkeb Neg/Sw	Lain	Jumlah
1	2	3	4	5	6	7
1.Randegan	138	30	45	-	5	218
2.Jatisawit	102	26	125	-	8	261
3.Karangsambung	244	53	-	-	12	309
4.Negla	641	115	7	11	20	794
5.Bojongsari	430	93	18	-	98	639
6.Karangjunti	219	38	-	-	20	277
7.Rungkang	363	52	-	-	8	423
8.Dukuhsalam	261	24	-	-	7	292
9.Babakan	195	46	-	-	21	262
10.Kalibuntu	258	77	-	-	8	343
11.Kedungneng	258	41	-	-	7	306
12.Randusari	309	52	-	-	38	399
13.Blubuk	87	13	-	-	3	103
14.Pekauman	107	18	-	-	7	132
15.Losari kidul	154	25	-	-	4	183
16.Losari lor	216	76	-	-	4	296
17.Kecipir	359	228	-	-	30	617
18.Pengabean	364	82	-	-	14	460
19.Limbangan	198	611	-	-	87	896
20.Prapag kidul	302	570	-	-	29	901
21.Karangdempel	68	427	-	-	20	515
22.Prapag lor	32	281	-	-	4	317
Jumlah	5308	2978	195	11	454	8943

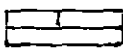
Sumber data: Monografi desa.

PROPORSI LUAS TANAH DI KEC. LOSARI  
KABUPATEN DATI II BREBES AKHIR  
TAHUN 1993.


Diagram 1.



Keterangan;



tanah sawah



tanah kering



hutan negara



perkebunan  
negara/rakyat



lain-lain

Sumber data: Monografi desa.



BANYAKNYA CURAH HUJAN DAN HARI HUJAN  
DI KEC. LOSARI KAB. DATI II BREBES  
DALAM TAHUN 1993.

Tabel I.5.

Bulan	Stas. Losari		Stas. Karangjunti	
	Curah Hujan (mm)	Hari Hujan	Curah hujan (mm)	Hari hujan
1	2	3	4	5
1. Januari	556	14	304	21
2. Pebruari	190	12	130	13
3. Maret	315	14	276	16
4. April	108	9	85	16
5. Mei	52	10	65	5
6. Juni	63	7	39	6
7. Juli	-	-	-	-
8. Agustus	22	3	15	3
9. September	17	2	10	2
10. Oktober	14	2	18	1
11. Nopember	110	7	103	10
12. Desember	254	15	246	15
Jumlah	1701	95	1291	108
Rata-rata/bulan	142	8	108	9

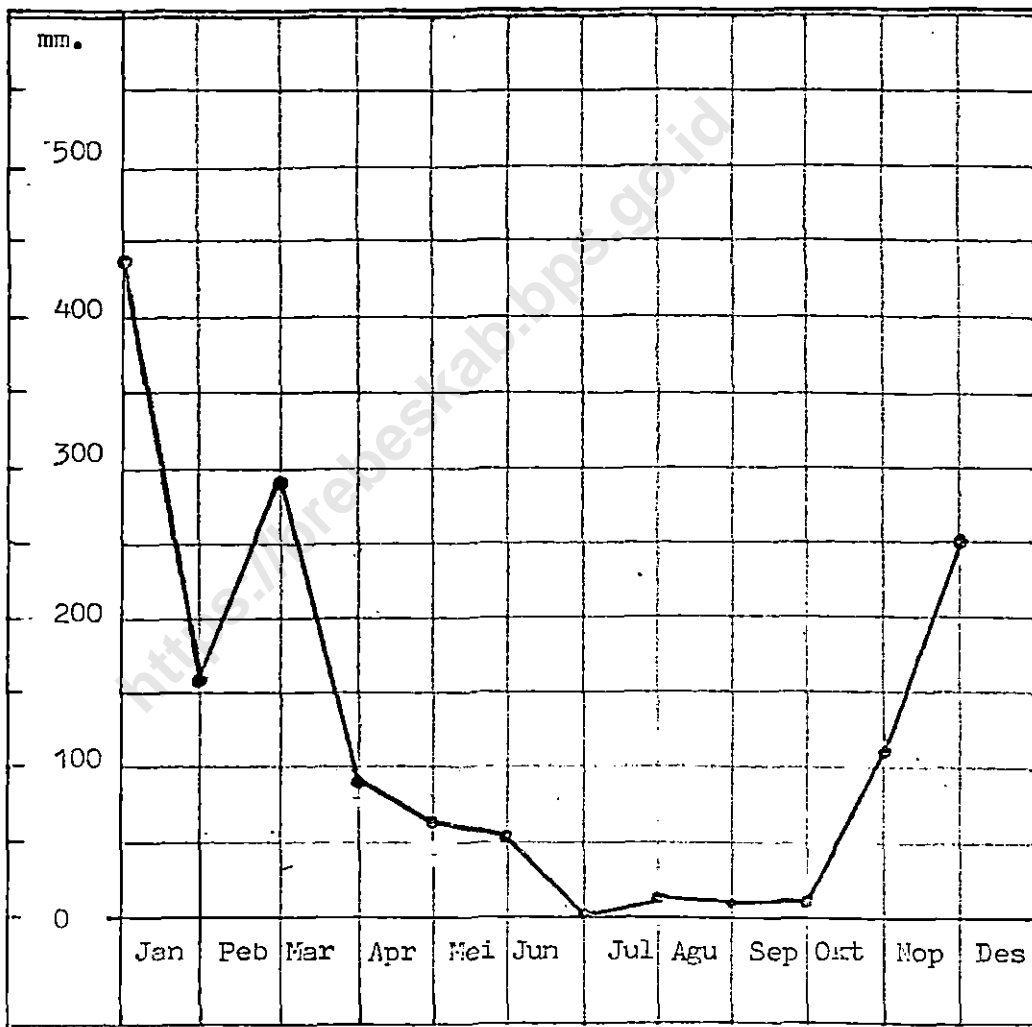
dilanjutkan...

Bulan	Jumlah		Rata-rata/Stas.	
	Curah hujan (mm)	Hari hujan	Curah hujan (mm)	Hari hujan
1	6	7	8	9
1. Januari	860	35	440	18
2. Pebruari	320	25	160	12
3. Maret	591	30	295	15
4. April	193	25	96	12
5. Mei	117	15	58	8
6. Juni	102	13	51	6
7. Juli	-	-	-	-
8. Agustus	37	6	18	3
9. September	27	4	14	2
10. Oktober	32	3	16	2
11. Nopember	213	17	106	8
12. Desember	500	30	250	15
Jumlah	2992	203	1496	101
Rata-2/bulan	250	17	125	8

Sumber data: Cab. Dip PU Malahayu.

GRAFIK BANYAKNYA CURAH HUJAN DI KEC. LOSARI  
KABUPATEN DATI II BREBES DALAM  
TAHUN 1993.

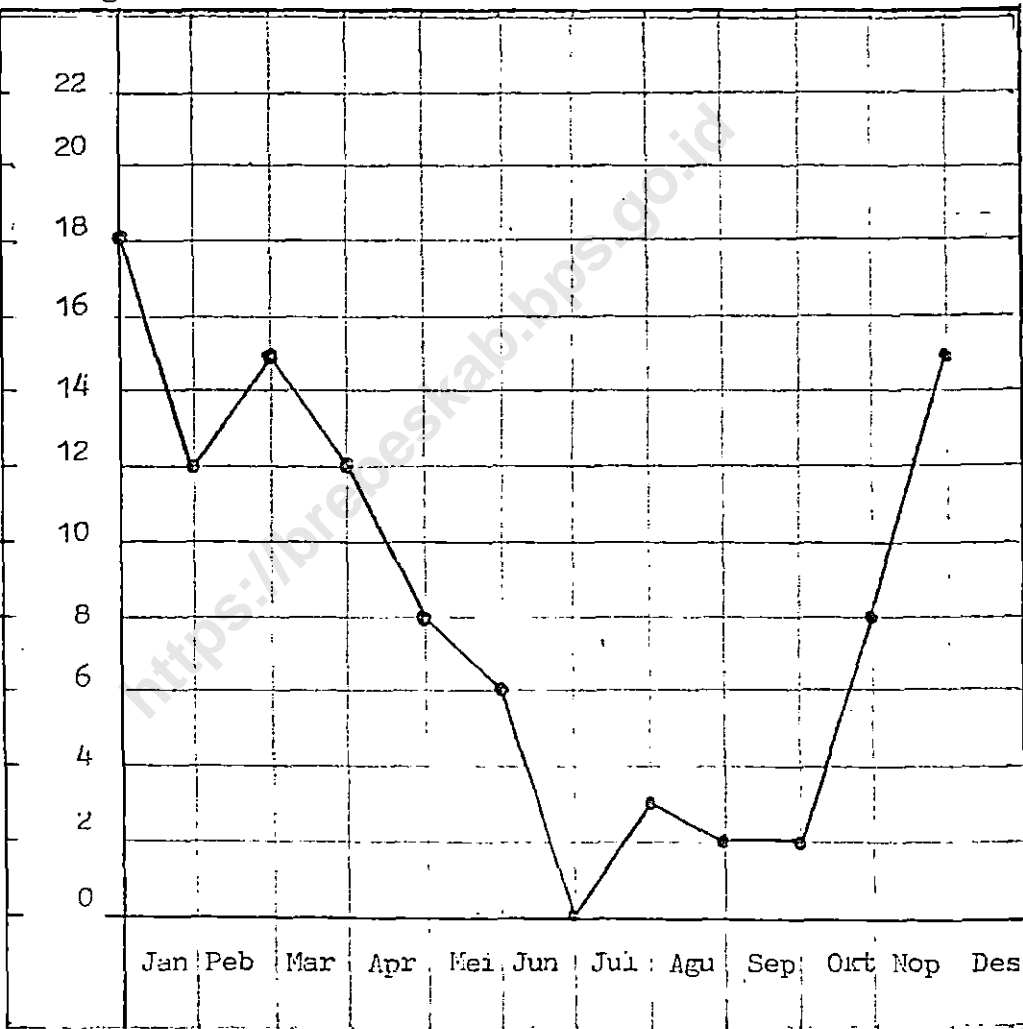
Diagram 2.



Sumber data: PU Malahayu.

GRAFIK BANYAKNYA HARI HUJAN DI KEU. LOSARI  
KABUPATEN DATI II BREBES DALAM  
TAHUN 1993.

Diagram 3.



Sumber data: PU Malahayu.

JUMLAH DUKUH, RUKUN TETANGGA (RT) DAN RUKUN  
WARGA (RW) DI KEC. LOSARI KAB. DATI II  
BREBES TAHUN 1993.

Tabel I.6.

D e s a	Dukuh	Rukun Tetang ga (RT)	Rukun Warga (RW)
1	2	3	4
1.Randegan	-	4	16
2.Jatisawit	3	3	11
3.Karangsambung	3	5	17
4.Negla	6	16	102
5.Bojongsari	5	8	47
6.Karangjunti	2	3	26
7.Runggang	3	5	39
8.Dukuhsalam	3	3	13
9.Babakan	2	3	16
10.Kalibuntu	4	4	17
11.Kedungneng	1	3	18
12.Randusari	4	6	28
13.Blubuk	-	2	10
14.Pekauman	4	2	12
15.Losari kidul	-	4	14
16.Losari lor	1	3	20
17.Kecipir	3	3	14
18.Pengabean	1	6	47
19.Limbangan	3	4	14
20.Prapag kidul	-	6	33
21.Marangdempel	1	3	25
22.Prapag lor	-	3	19
Jumlah	49	99	558

Sumber data: Monografi desa.



## **BAB. II**

# **PEMERINTAHAN**

<https://brebeskab.go.id>

JUMLAH BALAI DESA, KANTOR DESA DAN KLASI  
FIKASI DESA DI KEC. LOSARI KAB. DATI  
II BREBES TAHUN 1993.

Tabel II.1.

D e s a	Balai desa	Kantor desa	Klasifikasi desa		
			Swadaya	Swakar- ya	Swasem- bada
1	2	3	4	5	6
1.Randegan	1	1	-	-	1
2.Jatisawit	1	1	-	-	1
3.Karangsambung	1	1	-	-	1
4.Negla	1	1	-	-	1
5.Bojongsari	1	1	-	-	1
6.Karangjunti	1	1	-	-	1
7.Runggang	1	1	-	-	1
8.Dukuhsalam	1	1	-	-	1
9.Babakan	1	1	-	-	1
10.Kalibuntu	1	1	-	-	1
11.Keaungneng	1	1	-	-	1
12.Randusari	1	1	-	-	1
13.Blubuk	1	1	-	-	1
14.Pekauman	1	1	-	-	1
15. Losari kidul	1	1	-	-	1
16. Losari lor	1	1	-	-	1
17.Kecipir	1	1	-	-	1
18.Pengabean	1	1	-	-	1
19.Limbangan	1	1	-	-	1
20.Frapag kidul	1	1	-	-	1
21.Karangdempel	1	1	-	-	1
22.Frapag lor	1	1	-	-	1
Jumlah	22	22	-	-	22

Sumber data; Kantor kec. Losari.

12  
 LUAS TANAH BENGKOK DAN KAS DESA DI KEC.  
 LOSARI KAB. DATI II BREBES TAHUN 1993.

Tabel II.2.

D e s a	tn. bengkok			tn Kas desa		
	Sawah	Kering	Tambak /kolam	Sawah	Kering	Tambak /kolam
1	2	3	4	5	6	7
1.Randegan	15	-	-	22	-	-
2.Jatisawit	12	1	-	-	-	-
3.Karangsambung	19	-	-	-	-	-
4.Negla	48	-	-	-	-	-
5.Bojongsari	61	-	-	-	-	-
6.Karangjunti	13	-	-	-	-	-
7.Rungkang	31	-	-	4	-	-
8.Dukuhsalam	16	-	-	3	-	-
9.Babakan	24	1	-	4	1	-
10.Kalibuntu	12	3	-	-	-	-
11.Kedungneng	29	-	-	-	-	-
12.Randusari	26	-	-	-	-	-
13.Blubuk	8	-	-	-	-	-
14.Pekauman	14	-	-	-	-	-
15.Losari kidul	23	-	-	-	-	-
16.Losari lor	16	-	-	-	-	-
17.Kecipir	20	-	-	-	-	5
18.Pengabean	38	-	-	-	-	-
19.Limbangan	12	-	3	-	-	-
20.Prapag kidul	28	-	-	-	-	-
21.Karangdempel	20	-	1	-	-	-
22.Prapag lor	8	2	5	-	-	-
Jumlah	513	-	14	33	1	5

Sumber data: Kantor kec. Losari.



JUMLAH KEPALA DESA DAN PERANGKAT DESA DI  
KEC. LOSARI KAB. DATI II BREBES  
AKHIR TAHUN 1993.

Tabel II.3.

Desa	Kepala desa	Sekret. desa	Kaur. Pemrth.	Kaur. Bang.	Kaur. Kesra
1	2	3	4	5	6
1. Randegan	1	1	1	1	1
2. Jatisawit	1	1	1	1	1
3. Karangsembung	1	1	1	1	1
4. Negla	1	1	1	1	1
5. Bojongsari	1	1	1	1	1
6. Karangjunti	1	1	1	1	1
7. Rungakng	1	1	1	1	1
8. Dukuhsalam	1	1	1	1	1
9. Babakan	1	1	1	1	1
10. Kalibuntu	1	1	1	1	1
11. Kedungneng	1	1	1	1	1
12. Randusari	1	1	1	1	1
13. Blubuk	1	1	1	1	1
14. Pekauman	1	1	1	1	1
15. Losari kidul	1	1	1	1	1
16. Losari lor	1	1	1	1	1
17. Kecipir	1	1	1	1	1
18. Pengabean	1	1	1	1	1
19. Limbangan	1	1	1	1	1
20. Prapag kidul	1	1	1	1	1
21. Karangdempel	1	1	1	1	1
22. Prapag lor	1	1	1	1	1
Jumlah	22	22	22	22	22

dijanjutkan....

Lanjutan.

D e s a	Kaur. Umum	Kaur. Keu	Kadus	Pemb.Ur Pmthn.	Pemb.Ur Bang.
1	7	8	9	10	11
1.Randegan	1	1	2	-	-
2.Jatisawit	-	-	2	1	-
3.Karangsambung	1	-	3	1	1
4.Negla	-	-	9	-	-
5.Bojongsari	1	1	5	2	2
6.Karangjunti	-	1	4	-	-
7.Rungkang	1	1	3	1	1
8.Dukuhsalam	-	-	3	-	-
9.Babakan	-	-	3	1	1
10.Kalibuntu.	-	-	4	-	-
11.Kedungneng	1	-	3	1	1
12.Randusari	-	1	4	1	-
13.Blubuk	1	-	2	-	1
14.Pekauman	1	1	2	1	-
15.Losari kidul	1	1	2	-	1
16.Losari lor	1	1	3	1	-
17.Kecipir	-	1	2	-	-
18.Pengabean	1	1	2	1	1
19.Limbangan	-	1	2	-	1
20.Prapag kidul	-	-	4	1	-
21.Karangdempel	-	-	2	1	-
22.Prapag lor	1	-	3	-	-
Jumlah	11	11	69	13	9

dilanjutkan...

Lanjutan.

Desa	Pemb.Ur Kesra	Pemb.Ur Umum	Pemb.Ur Keu:	Pemb. Kadus	Jumlah
1	12	13	14	15	16
1.Randegan	-	-	-	-	9
2.Jatisawit	-	-	-	-	8
3.Karangsambung	1	2	-	-	14
4.Negla	-	-	-	5	19
5.Bojongsari	2	1	2	-	21
6.Karangjunti	-	-	4	-	11
7.Rungkang	-	-	-	-	12
8.Dukuhsalam	-	-	-	2	10
9.Babakan	-	-	-	-	10
10.Kalibuntu	-	-	-	-	9
11.Kedungneng	1	1	-	-	13
12.Randusari	1	-	1	-	13
13.Blubuk	-	-	-	-	8
14.Pekauman	-	1	-	-	13
15.Losari kidul	1	1	-	-	12
16.Losari lor	-	-	-	-	11
17.Kecipir	-	-	-	-	8
18.Pengabean	1	1	2	-	15
19.Limbangan	-	-	1	-	10
20.Prapag kidul	1	-	-	2	13
21.Karangdempel	-	-	-	-	8
22.Prapag lor	-	-	-	-	9
Jumlah	8	7	7	9	254

Sumber data Kantor kec. Losari..



## BAB. III

# PENDUDUK DAN ANGKATAN KERJA

<https://brebeskab.go.id>

JUMLAH PENDUDUK DEWASA & ANAK-ANAK DI  
KEC. LOSARI KAB. DATI II BREBES  
TAHUN 1993.

Tabel III.1.

D e s a	Dewasa		Anak-anak		Jumlah L+P
	L	P	L	P	
1	2	3	4	5	6
1.Randegan	907	903	396	438	2646
2.Jatisawit	655	652	346	410	2063
3.Karangsambung	924	1046	585	582	3137
4.Negla	3168	3764	2594	2482	12458
5.Bojongsari	2102	2181	1096	1133	6512
6.Karangjunti	1255	1246	1152	1186	4789
7.Runggang	1917	1961	1240	1216	6334
8.Dukuhsalam	705	727	344	359	2135
9.Babakan	659	701	252	255	1867
10.Kalibuntu	1516	1531	767	838	4644
11.Kedungneng	1546	1610	1016	969	5141
12.Randusari	1611	1537	1259	1265	5672
13.Blubuk	513	521	599	610	2243
14.Pekauman	822	907	472	512	2113
15.Losari kidul	1107	1150	796	855	3908
16.Losari lor	1544	1621	881	1251	5297
17.Kecipir	1129	1106	640	612	3487
18.Pengabean	2710	2730	1233	1282	7955
19.Limbangan	2009	1900	1357	1354	6620
20.Prapag kidul	2645	2743	1575	1558	8521
21.Karangdempel	1353	1451	1272	1207	5283
22.Prapag lor	1227	1333	841	867	4268
Jumlah	32504	33361	20723	21208	107693

Sumber data: Reg. Penduduk.

JUMLAH PENDUDUK WNI DAN WNA DI KEC.  
LOSARI KAB. DATI II BREBES  
TAHUN 1993.

Tabel III.2.

D e s a	W N I		W N A		Jumlah L+P
	L	P	L	P	
1	2	3	4	5	6
1.Randegan	1305	1341	-	-	2646
2.Jatisawit	1001	1062	-	-	2062
3.Karangsambung	1509	1628	-	-	3137
4.Negla	6212	6246	-	-	12458
5.Bojongsari	3198	3314	-	-	6512
6.Karangjunti	2357	2432	-	-	4789
7.Runggang	3157	3177	-	-	6334
8.Dukuhsalam	1049	1086	-	-	2135
9.Babakan	911	956	-	-	1867
10.Kalibuntu	2283	2361	-	-	4644
11.Kedungneng	2562	2579	-	-	5141
12.Randusari	2870	2802	-	-	5672
13.Blubuk	1112	1131	-	-	2243
14.Pekauman	1292	1418	2	1	2713
15.Losari kidul	1902	1999	1	6	3908
16.Losari lor	2414	2865	11	5	5297
17.Kecipir	1769	1718	-	-	3487
18.Pengabean	3943	4012	-	-	7955
19.Limbangan	3366	3254	-	-	6620
20.Prapag kidul	4220	4301	-	-	8521
21.Karangdempel	2625	2658	-	-	5283
22.Prapag lor	2068	2200	-	-	4268
Jumlah	53128	54542	14	12	107693

Sumber data: Reg. Penduduk.

JUMLAH WARGANEGARA ASING MENURUT KEBANGSAANNYA  
DI KECAMATAN LOSARI KAB. DATI II BREBES  
TAHUN 1993.

Tabel III.3.

Desa	C i n a		Lainnya		Jumlah L+P
	L	P	L	P	
1	2	3	4	5	6
1.Randegan	-	-	-	-	-
2.Jatisawit	-	-	-	-	-
3.Karangsambung	-	-	-	-	-
4.Negla	-	-	-	-	-
5.Bojongsari	-	-	-	-	-
6.Karangjunti	-	-	-	-	-
7.Rungkang	-	-	-	-	-
8.Dukuhsalam	-	-	-	-	-
9.Babakan	-	-	-	-	-
10.Kalibuntu	-	-	-	-	-
11.Kedungneng	-	-	-	-	-
12.Randusari	-	-	-	-	-
13.Blubuk	-	-	-	-	-
14.Pekauman	2	1	-	-	3
15.Losari Kidul	1	6	-	-	7
16.Losari lor	11	5	-	-	16
17.Kecipir	-	-	-	-	-
18.Pengabean	-	-	-	-	-
19.Limbangan	-	-	-	-	-
20.Prapag kidul	-	-	-	-	-
21.Karangdempel	-	-	-	-	-
22.Prapag lor	-	-	-	-	-
Jumlah	14	12	-	-	26

Sumber data: Reg. Penduduk.

JUMLAH PENDUDUK WNI KETURUNAN MENURUT KEBANGSAANNYA DI KEC. LOSARI KAB. DATI II BREBES TAHUN 1993.

Tabel III.4.

Desa	C i n a		Lainnya		Jumlah
	L	P	L	P	L+P
1	2	3	4	5	6
1.Randegan	-	-	-	-	-
2.Jatisawit	-	-	-	-	-
3.Karangsambung	-	-	-	-	-
4.Negla	-	-	-	-	-
5.Bojongsari	-	-	-	-	-
6.Karangjunti	-	-	-	-	-
7.Rungkap	-	-	-	-	-
8.Dukuhsalam	-	-	-	-	-
9.Babakan	1	-	-	-	1
10.Kalibuntu	-	-	-	-	-
11.Kedungneng	-	-	-	-	-
12.Randusari	-	-	-	-	-
13.Blubuk	-	-	-	-	-
14.Pekauman	18	32	-	-	50
15.Losari kidul	115	131	-	-	246
16.Losari lor	94	136	-	-	230
17.Kecipir	-	-	-	-	-
18.Pengabean	-	-	-	-	-
19.Limbangan	-	-	-	-	-
20.Prapag kidul	-	-	-	-	-
21.Karangdempel	-	-	-	-	-
22.Prapag lor.	-	-	-	-	-
Jumlah	228	299	-	-	527

Sumber data: Reg. Penduduk.



JUMLAH KEPALA KELUARGA DI KEC. LOSARI  
KABUPATEN DATI II BREBES  
TAHUN 1989 - 1993.

Tabel III.5.

D e s a	1989	1990	1991	1992	1993
1	2	3	4	5	6
1.Randegan	587	591	674	674	674
2.Jatisawit	500	497	497	463	496
3.Karangsambung	716	753	753	753	716
4.Negla	3028	3192	3303	3357	3358
5.Bojongsari	1927	1404	1404	1404	1403
6.Karangjunti	822	1083	852	853	857
7.Rungkang	1440	1563	1563	1565	1734
8.Dukuhsalam	486	408	408	408	425
9.Babakan	466	460	464	466	466
10.Kalibuntu	639	944	821	821	821
11.Kedungneng	897	1149	1016	1016	1016
12.Randusari	1049	1246	1246	1426	1426
13.Blubuk	479	500	518	518	518
14.Pekauman	459	545	537	528	529
15.Losari kidul	651	840	846	839	836
16.Losari lor	787	1144	1114	1114	1114
17.Kecipir	1020	781	791	803	820
18.Pengabean	1406	1812	1811	1811	1814
19.Limbangan	663	1332	1177	1177	1177
20.Prapag kidul	1472	1874	1874	1875	1893
21.Karangdempel	997	1027	1024	1029	1029
22.Prapag lor	818	918	890	890	892
Jumlah	21279	24065 <sup>+</sup>	23503	23788	24014

Keterangan: <sup>+</sup>) Hasil Sensus Penduduk th. 1990.

JUMLAH PENDUDUK DESA MENURUT KELOMPOK UMUR  
& KELAMIN DI KEC. LOSARI KAB. DATI II  
BREBES TAHUN 1993.

Tabel III.6.

Desa	0 - 4			5 - 9		
	L	P	Jumlah	L	P	Jumlah
1	2	3	4	5	6	7
1.Randegan	134	147	281	141	155	296
2.Jatisawit	117	137	254	123	145	268
3.Karangsambung	197	195	392	208	205	413
4.Negla	875	830	1705	920	876	1796
5.Bojongsari	370	379	749	389	399	788
6.Karangjunti	389	397	786	409	419	828
7.Runggang	418	407	825	440	429	869
8.Dukuhsalam	116	120	236	122	127	249
9.Babakan	85	85	170	89	90	179
10.Kalibuntu	259	278	537	272	293	565
11.Kedungneng	343	324	667	360	342	702
12.Randusari	425	423	848	447	446	893
13.Blubuk	202	204	406	213	215	428
14.Pekauman	159	171	330	167	181	348
15.Losari kidul	268	286	554	282	302	584
16.Losari lor	297	419	716	313	441	754
17.Kecipir	216	205	421	227	216	443
18.Pengabean	416	429	845	437	452	889
19.Limbangan	458	453	911	481	478	959
20.Prapag kidul	531	521	1052	559	550	1109
21.Karangdempel	429	404	833	451	426	877
22.Prapag lör	284	290	574	298	306	604
Jumlah	6988	7104	14092	7348	7493	14841

dilanjutkan....

Lanjutan.

Desa	10 - 14			15 - 19		
	L	P	Jumlah	L	P	Jumlah
1	8	9	10	11	12	13
1.Randegan	123	137	260	168	157	325
2.Jatisawit	107	128	215	121	113	234
3.Karangsembung	180	182	362	171	182	353
4.Negla	799	776	1575	670	655	1325
5.Bojongsari	337	354	691	390	379	769
6.Karangjunti	355	371	726	223	217	440
7.Rungkang	382	380	762	355	341	696
8.Dukuhsalam	106	112	218	131	126	257
9.Babakan	78	80	158	122	122	244
10.Kalibuntu	236	259	495	281	266	547
11.Kedungneng	313	303	616	286	280	566
12.Randusari	388	395	783	299	267	566
13.Blubuk	184	191	375	95	91	186
14.Pekauman	145	160	305	152	158	310
15.Losari kidul	245	267	512	205	200	405
16.Losari lor	271	391	662	286	282	568
17.Kecipir	197	191	388	209	192	401
18.Pengabean	380	401	781	502	475	977
19.Limbangan	418	423	841	372	330	702
20.Prapag Kidul	485	487	972	490	477	967
21.Karangdempel	392	377	769	251	252	503
22.Prapag lor	259	271	530	227	232	459
Jumlah	6380	6636	13016	6006	5794	11800

dilanjutkan...

Lanjutan.

D e s a	20 - 24			25 - 29		
	L	P	Jumlah	L	P	Jumlah
1	14	15	16	17	18	19
1.Randegan	142	139	281	125	125	250
2.Jatisawit	103	100	203	90	90	180
3.Karangsembung	145	161	306	127	145	272
4.Negla	568	580	1148	498	521	1019
5.Bojongsari	330	336	666	289	302	591
6.Karangjunti	189	192	381	166	172	338
7.Rungkang	301	302	603	264	271	535
8.Dukuhsalam	111	112	223	97	101	198
9.Babakan	103	108	211	91	97	188
10.Kedung	238	236	474	209	212	421
11.Kalibuntur	243	248	491	213	223	436
12.Randusari	253	237	490	222	213	435
13.Blubuk	80	80	160	71	72	143
14.Pekauman	129	140	269	113	125	238
15.Losari kidul	174	177	351	152	159	311
16.Losari lor	242	250	492	212	224	436
17.Kecipir	177	170	347	155	153	308
18.Pengabean	425	420	845	373	378	751
19.Limbangan	315	293	608	276	263	539
20.Prapag kidul	415	422	837	364	379	743
21.Karangdempel	212	223	435	186	201	387
22.Prapag lor	193	205	398	169	184	353
Jumlah	5088	5131	10219	4462	4610	9072

dilanjutkan.....

Lanjutan.

D e s a	30 - 39			40 - 49		
	L	P	Jumlah	L	P	Jumlah
1	20	21	22	23	24	25
1. Randegan	194	199	393	116	136	252
2. Jatisawit	140	143	283	84	98	182
3. Karangsembung	198	230	428	118	157	275
4. Negla	774	828	1602	462	565	1026
5. Bojongsari	449	480	929	268	328	596
6. Karangjunti	258	274	532	154	187	341
7. Rungkang	410	431	841	244	295	539
8. Dukusalam	151	160	311	90	109	199
9. Babakan	141	154	295	84	105	189
10. Kalibuntu	324	337	661	193	230	423
11. Kedungngeng	331	354	685	197	242	439
12. Randusari	344	338	682	205	231	436
13. Blubuk	110	115	225	65	78	143
14. Pekauman	176	199	375	105	136	241
15. Losari kidul	237	253	490	141	173	314
16. Losari lor	330	356	686	197	243	440
17. Kecipir	241	243	484	144	166	310
18. Pengabean	579	600	1179	346	419	765
19. Limbangan	430	418	848	256	285	541
20. Prapag kidul	566	603	1169	337	412	749
21. Karangdempel	289	319	608	173	218	391
22. Prapag lor	262	293	555	156	200	356
Jumlah	6934	7327	14261	4134	5004	9138

dilanjutkan...

D e s a	50 - 59			60 +		
	L	P	Jumlah	L	P	Jumlah
1	26	27	28	29	30	31
1. Randegan	87	87	174	75	59	134
2. Jatisawit	63	63	126	53	45	98
3. Karangsembung	89	101	190	76	70	146
4. Negla	347	36	709	300	253	553
5. Bojongsari	201	210	411	175	147	322
6. Karangjunti	115	120	235	99	83	182
7. Rungkap	184	189	373	159	132	291
8. Dukusalam	68	70	138	57	49	106
9. Babakan	63	68	131	55	47	102
10. Kalibuntu	145	147	292	126	103	229
11. Kedungneng	148	155	303	128	108	236
12. Randusari	154	148	302	133	104	237
13. Blubuk	49	50	99	43	35	78
14. Pekauman	79	87	166	69	62	131
15. Losari kidul	106	111	217	93	77	170
16. Losari lor	148	156	304	129	110	239
17. Kecipir	108	107	215	95	75	170
18. Pengabean	260	263	523	225	184	409
19. Limbangan	192	183	375	168	128	296
20. Prapag kidul	253	264	517	220	186	406
21. Karangdempel	130	140	270	112	98	210
22. Prapag lor	118	128	246	102	91	193
Jumlah	3107	3209	6316	2692	2246	4938

dilanjutkan .....

Lanjutan.

Desa	Jumlah		Jumlah
	Laki-laki	Perempuan	L+P
1	32	33	34
1. Randegan	1.305	1.341	2.646
2. Jatisawit	1.001	1.062	2.063
3. Karangsembung	1.509	1.628	3.137
4. Negla	6.212	6.246	12.458
5. Bojongsari	3.198	3.314	6.512
6. Karangjunti	2.357	2.432	4.789
7. Rungkang	3.157	3.177	6.334
8. Dukuhsalam	1.049	1.086	2.135
9. Babakan	911	956	1.867
10. Kalibuntu	2.283	2.361	4.644
11. Kedungneng	2.562	2.579	5.141
12. Randusari	2.870	2.802	5.672
13. Blubuk	1.112	1.131	2.243
14. Pekauman	1.294	1.419	2.713
15. Losari Kidul	1.903	2.005	3.908
16. Losari lor	2.425	2.872	5.297
17. Kecipir	1.769	1.718	3.487
18. Pengabean	3.943	4.012	7.955
19. Limbangan	3.366	3.254	6.620
20. Prapag kidul	4.220	4.301	8.521
21. Karangdempel	2.625	2.658	5.283
22. Prapag lor	2.068	2.200	4.268
Jumlah	53.139	54.554	107.693

Sumber data: Monografi desa.

JUMLAH PENDUDUK KECAMATAN DALAM KELOMPOK  
UMUR DAN KELAMIN DI KEC. LOSARI KAB. DATI II  
BREBES TAHUN 1993.

Tabel III.7.

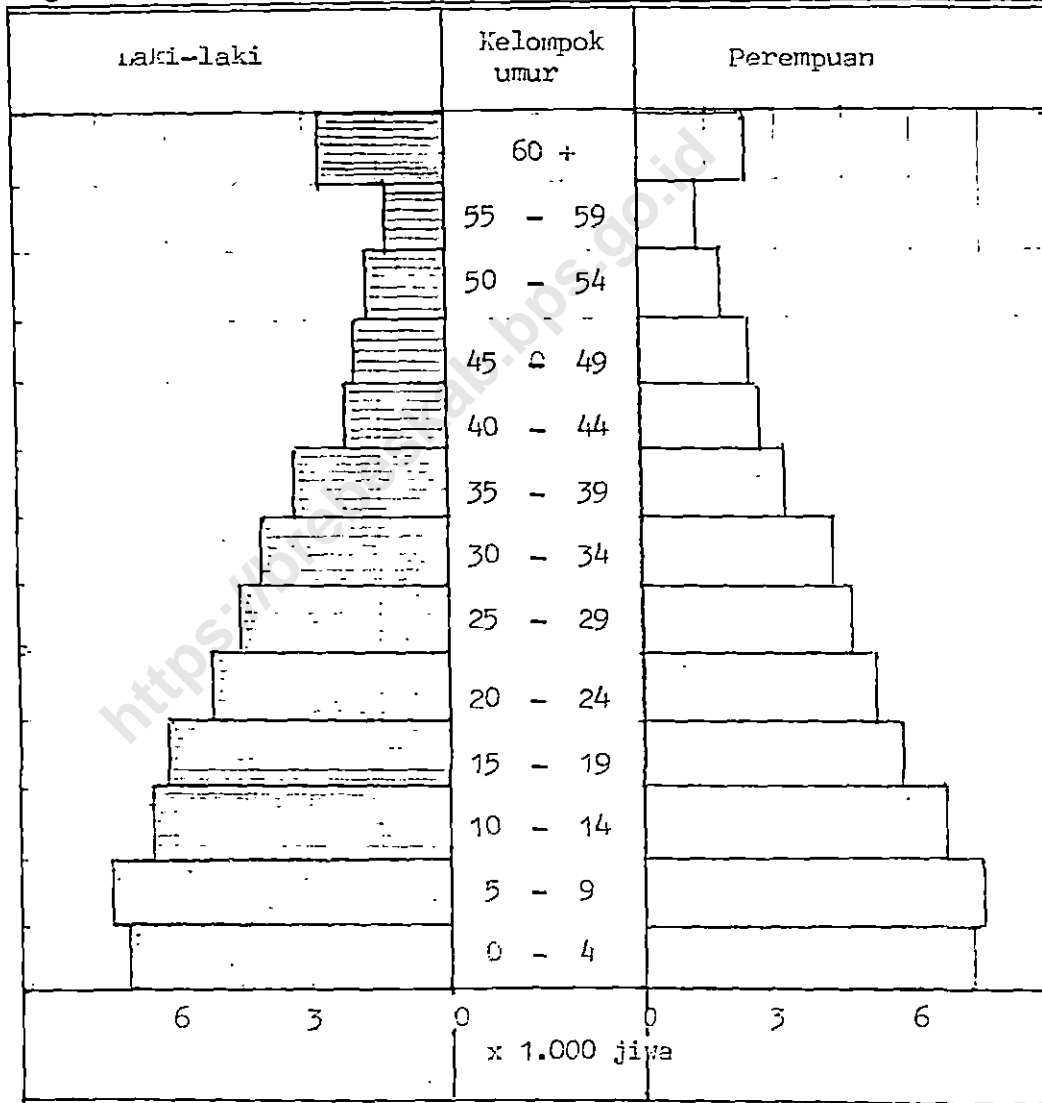
Kelompok umur	Laki-laki	Perempuan	Jumlah
1	2	3	4
1. 0 - 4	6.988	7.154	14.092
2. 5 - 9	7.348	7.493	14.841
3. 10 - 14	6.380	6.636	13.016
4. 15 - 19	6.006	5.794	11.800
5. 20 - 24	5.088	5.131	10.219
6. 25 - 29	4.462	4.610	9.072
7. 30 - 34	3.910	4.158	8.068
8. 35 - 39	3.224	3.169	6.393
9. 40 - 44	2.158	2.597	4.755
10. 45 - 49	1.976	2.407	4.383
11. 50 - 54	1.763	1.814	3.577
12. 55 - 59	1.344	1.395	2.739
13. 60 +	2.692	2.246	4.938
Jumlah	53.139	54.554	107.693

Sumber data: monografi desa.



PIRAMIDA PENDUDUK  
KECAMATAN LOSARI KAB. DATI II BREBES 1993.

Diag.4.



Sumber data: Monografi desa.

SEX RATIO PENDUDUK LAKI-LAKI & PEREMPUAN  
DI KEC. LOSARI KAB. DATI II BREBES  
TAHUN 199 .

Tabel III.8.

D e s a	Laki-laki	Perempuan	Sex Ratio
1	2	3	4
1.Randegan	1.305	1.341	0,97
2.Jatisawit	1.001	1.062	0,94
3.Karangsambung	1.509	1.628	0,93
4.Negla	6.212	6.246	0,99
5.Bojongsari	3.198	3.314	0,96
6.Karangjunti	2.357	2.432	0,97
7.Rungkang	3.157	3.177	0,99
8.Dukuhsalam	1.049	1.086	0,97
9.Babakan	911	956	0,95
10.Kalibuntu	2.283	2.361	0,97
11.Kedungneng	2.562	2.579	0,99
12.Randusari	2.870	2.802	1,02
13.Blubuk	1.112	1.131	0,98
14.Pekauman	1.294	1.419	0,91
15.Losari kidul	1.903	2.005	0,95
16.Losari lor	2.425	2.872	0,84
17.Kecipir	1.769	1.718	1,03
18.Pengabean	3.943	4.012	0,98
19.Limbangan	3.366	3.254	1,03
20.Prapag kidul	4.220	4.301	0,98
21.Karangdempel	2.625	2.658	0,99
22.Prapag lor	2.068	2.200	0,94
Jumlah	53.139	54.554	0,99

Sumber data; Rg. Penduduk.

JUNLAH KELAHIRAN DAN KEMATIAN PENDUDUK  
DI KEC. LOSARI KAB. DATI II BREBES  
DALAM TAHUN 1993.

Tabel III.9.

Desa	Kelahiran			Kematian		
	L	P	Jml.	L	P	Jml.
1	2	3	4	5	6	7
1.Randegan	30	26	56	12	-	12
2.Jatisawit	17	8	25	12	24	36
3.Karangsembung	24	26	50	9	6	15
4.Negla	62	56	118	32	26	58
5.Bojongsari	31	41	72	17	23	40
6.Karangjunti	31	23	54	10	4	14
7.Rungkang	50	40	90	19	13	32
8.Dukuhsalam	17	10	27	17	5	22
9.Babakan	14	18	32	10	11	21
10.Kalibuntu	9	10	19	6	9	15
11.Kedungneng	23	22	45	21	26	47
12.Randusari	22	28	50	12	15	27
13.Blubuk	16	22	38	2	1	3
14.Pekauman	21	14	35	15	8	23
15.Losari kidul	28	24	52	10	9	19
16.Losari lor	12	8	20	15	19	34
17.Kecipir	17	16	33	9	1	10
18.Pengabean	31	36	67	29	31	60
19.Limbangan	16	19	35	14	8	22
20.Prapag kidul	22	31	53	25	24	49
21.Karangdempel	29	22	51	18	18	36
22.Prapag lor	30	27	57	12	10	22
Jumlah	552	527	1079	326	291	617

Sumber data: Monografi desa.

JUMLAH PERPINDAHAN DAN PENDATANG PENDUDUK  
DI KEC. LOSARI KAB. DATI II BREBES  
DALAM TAHUN 1993.

Tabel III.10.

D e s a	Perpindahan			Pendatang		
	L	P	Jml.	L	P	Jml.
1	2	3	4	5	6	7
1.Randegan	9	5	14	7	9	16
2.Jatisawit	3	0	3	1	9	10
3.Karangsembung	-	-	-	-	-	-
4.Negla	6	2	8	4	1	5
5.Bojongsari	4	1	5	1	1	2
6.Karangjunti	2	-	2	2	-	2
7.Runggang	-	-	-	2	-	2
8.Dukuhsalam	6	3	9	-	-	-
9.Babakan	8	6	14	-	-	-
10.Kalibuntu	-	-	-	1	2	3
11.Kedungneng	10	5	15	8	2	10
12.Randusari	-	-	-	-	-	-
13.Blubuk	2	-	2	-	-	-
14.Pekauman	3	1	4	6	11	17
15.Losari kidul	11	9	20	3	2	5
16.Losari lor	12	18	30	9	15	24
17.Kecipir	-	-	-	-	-	-
18.Pengabean	10	15	25	1	-	1
19.Limbangan	2	1	3	-	-	-
20.Prepag kidul	17	5	22	31	3	34
21.Karangdempel	-	2	2	-	-	-
22.Prepag lor	1	-	1	12	-	12
Jumlah	106	73	179	88	55	143

Sumber data: Reg. Penduduk,

BANYAKNYA NIKAH, TALAK, CERAI & RUJUK  
DI KEC. LOSARI KAB. DATI II BREBES  
DALAM TAHUN 1993.

Tabel III.11.

Desa	Nikah	Talak	Cerai	Rujuk
1	2	3	4	5
1.Randegan	39	-	-	-
2.Jatisawit	23	-	2	-
3.Karangsambung	33	2	-	1
4.Negla	159	1	2	-
5.Bojongsari	66	-	1	-
6.Karangjunti	59	-	-	-
7.Runggang	93	-	3	-
8.Dukuhsalam	18	-	-	-
9.Babakan	15	-	-	-
10.Kalibuntu	40	-	-	-
11.Kedungneng	58	-	1	-
12.Randusari	55	1	4	-
13.Blubuk	23	-	1	-
14.Pekauman	19	-	3	-
15.Losari kidul	30	-	-	-
16.Losari lor	55	-	2	1
17.Kecipir	46	-	3	-
18.Pengabean	91	-	5	-
19.Limbangan	66	-	1	-
20.Prapag kidul	100	-	3	-
21.Karangdempel	72	-	-	-
22.Prapag lor	36	-	4	-
Jumlah	1196	4	35	2

Sumber data: KUA Kec. Losari.

MATAPENCAHARIAN PENDUDUK (BAGI UMUR 10 TH.  
KEATAS DI KEC. LOSARI KAB. DATI II BREBES AK-  
HIR TAHUN 1993.

Tabel III.12.

Desa	Petani sendi- ri	Buruh tani	Nela- yan	Pengu- saha	Buruh indus- tri	Buruh bangu- nan
1	2	3	4	5	6	7
1.Randegan	542	537	-	-	-	145
2.Jatisawit	60	1245	-	-	30	37
3.Karangsambung	266	290	-	-	200	250
4.Negla	2209	2011	2	6	675	1075
5.Bojongsari	2192	1564	-	4	120	185
6.Karangjunti	1362	767	-	4	-	101
7.Rungkang	783	1681	-	2	15	81
8.Dukuhsalam	156	716	-	-	34	29
9.Babakan	269	274	-	-	-	223
10.Kalibuntu	410	1350	-	-	15	30
11.Kedungneng	833	1410	31	3	8	85
12.Randusari	315	619	3	4	24	110
13.Blubuk	198	1018	-	2	-	6
14.Pekauman	392	1051	-	-	-	20
15.Losari kidul	163	1390	-	24	-	-
16.Losari lor	353	2220	-	15	67	74
17.Kecipir	228	2006	75	-	-	18
18.Pengabean	559	1975	18	19	28	800
19.Limbangan	592	367	-	39	-	60
20.Prapag kidul	776	1135	475	-	-	49
21.Karangdempel	310	435	30	-	-	12
22.Prapag lor	142	206	117	-	22	803
Jumlah	13110	24267	751	122	1241	3415

M I L I K  
 UPT. PERSIAPAN, N. &  
 DOKUMENTASI STATISTIK  
 BIRO PUSAT STATISTIK

## Lanjutan.

Desa	Pedagang	Pengangkutan	Peg. Negeri Sip/Abri	Pensiunan	Lain-lain	Jumlah
1	8	9	10	11	12	13
1. Randegan	184	44	52	14	387	1905
2. Jatisawit	73	25	10	4	-	1487
3. Karangsembung	-	2	24	6	1202	2240
4. Negla	67	33	43	11	2518	8650
5. Bojongsari	150	5	45	12	664	4941
6. Karangjunti	117	10	39	5	562	2967
7. Rungkang	425	7	12	5	1624	4625
8. Dukuhsalam	24	1	20	2	639	1621
9. Babakan	242	-	21	8	464	1501
10. Kalibuntu	50	25	20	20	1495	3415
11. Kedungneng	171	40	34	5	1077	3697
12. Randusari	240	328	10	16	385	2054
13. Blubuk	34	-	4	-	4	1266
14. Pekauman	149	9	29	13	292	1954
15. Losari kidul	270	-	72	13	748	2680
16. Losari lor	868	28	37	26	129	3817
17. Kecipir	8	6	13	1	-	2355
18. Pengabean	492	760	170	19	1333	6176
19. Limbangan	40	-	9	2	3592	4701
20. Prapag kidul	292	19	16	4	3464	6230
21. Karangdempel	25	32	14	2	2606	3466
22. Prapag lor	102	22	25	1	29	688
Jumlah	4023	1395	719	189	23214	72446

Sumber data: Monografi desa.

KEPADATAN PENDUDUK/IKI2, RATA-RATA JIWA/KK  
DI KEC. LOSARI KAB. DATI II BREBES  
TAHUN 1993.

Tabel III.13.

D e s a	Luas de- sa(Km2)	Jumlah Penduduk	Rata-2 Jiwa/ Km2	Jumlah KK	Rata-2Ji wa/KK
1	2	3	4	5	6
1.Randegan	2,18	2646	1214	674	3,9
2.Jatisawit	2,61	2063	790	496	4,2
3.Karangsambung	3,09	3137	1015	716	4,4
4.Negla	7,94	12458	1569	3358	3,7
5.Bojongsari	6,39	6512	1019	1403	4,6
6.Karangjunti	2,77	4789	1729	857	5,6
7.Rungkang	4,23	6334	1497	1734	3,7
8.Dukuhsalam	2,92	2135	731	425	5,0
9.Babakan	2,62	1867	713	466	4,0
10.Kalibuntu	3,43	4644	1354	821	5,7
11.Kedungneng	3,06	5241	1680	1016	5,2
12.Randusari	3,99	5672	1422	1426	4,0
13.Blubuk	1,03	2243	2178	528	4,2
14.Pekauman	1,32	2713	2055	529	5,1
15.Losari kidul	1,83	3958	2136	836	4,7
16.Losari lor	2,96	5297	1790	1114	4,8
17.Kecipir	6,17	3487	565	820	4,3
18.Pengabean	4,60	7955	1729	1814	4,4
19.Limbangan	8,96	6620	739	1177	5,6
20.Prapag kidul	9,01	8521	946	1893	4,5
21.Karangdempel	5,15	5283	1026	1029	5,1
22.Prapag lor	3,17	4268	1346	892	4,8
Jumlah/Tk.kec.	89,43	107693	1204	24014	4,5

Sumber data: Monografi desa.





**BAB. IV**  
**S O S I A L**

<https://brebeskar.bps.go.id>

JUMLAH SEKOLAH, GURU DAN MURID TK & SD  
DI KEC. LOSARI KAB. DATI II BREBES  
TAHUN 1993.

Tabel IV.1.

D e s a	T K			S D		
	Sek.	Guru	Murid	Sek.	Guru	Murid
1	2	3	4	5	6	7
1.Randegan	-	-	-	3	16	313
2.Jatisawit	-	-	-	2	10	354
3.Karangsambung	-	-	-	2	15	384
4.Negla	-	-	-	5	28	1182
5.Bojongsari	-	-	-	4	28	720
6.Karangjunti	-	-	-	3	18	841
7.Rungkang	-	-	-	3	19	687
8.Dukuhsalam	-	-	-	2	10	322
9.Babakan	-	-	-	4	18	465
10.Kalibuntu	-	-	-	2	12	353
11.Kedungneng	1	2	36	2	12	650
12.Randusari	1	2	28	3	21	941
13.Blubuk	-	-	-	1	12	402
14.Pekauman	1	1	17	1	11	462
15.Losari kidul	1	2	42	3	32	735
16.Losari lor	1	3	46	3	40	717
17.Kecipir	-	-	-	2	9	245
18.Pengabean	-	-	-	2	12	405
19.Limbangan	1	4	100	2	14	199
20.Prapag kidul	-	-	-	3	21	736
21.Karangdempel	-	-	-	2	15	425
22.Prapag lor	-	-	-	2	12	646
Jumlaj	6	14	269	56	385	12184

Sumber data: Dinas P & K Kec. Losari.

JUMLAH SEKOLAH, GURU DAN MURID SMP & SMA  
DI KEC. LOSARI KAB. DATI II BREBES  
TAHUN 1993.

Tabel IV.2.

D e s a	S M P			S M A		
	Sek.	Guru	Murid	Sek.	Guru	Murid
1	2	3	4	5	6	7
1.Randegan	-	-	-	-	-	-
2.Jatisawit	-	-	-	-	-	-
3.Karangsembung	-	-	-	-	-	-
4.Negla	-	-	-	-	-	-
5.Bojongsari	1	17	143	-	-	-
6.Karangjunti	-	-	0	-	-	-
7.Runggang	-	-	-	-	-	-
8.Dukuhsalam	-	-	-	-	-	-
9.Babakan	-	-	-	-	-	-
10.Kalibuntu	-	-	-	-	-	-
11.Kedungneng	-	-	-	-	-	-
12.Randusari	-	-	-	-	-	-
13.Babakan	-	-	-	-	-	-
14.Pekauman	-	-	-	-	-	-
15.Losari kidul	-	-	-	-	-	-
16.Losari lor	1	20	312	1	15	360
17.Kecipir-	-	-	-	-	-	-
18.Pengabean	-	-	-	-	-	-
19.Limbangan	-	-	-	-	-	-
20.Prapag kidul	-	-	-	-	-	-
21.Karangdempel	-	-	-	-	-	-
22.Prapag lor	1	25	240	4	-	-
Jumlah	3	62	695	1	15	360

Sumber data: Sekolah Yos.

JUMLAH MADRASAH, GURU DAN MURID MI DAN M TS.  
DI KEC. LOSARI KAB. DATI II BREBES AKHIR  
TAHUN 1993.

Tabel IV.3.

D e s a	Madr. Ibtidaiyah			Madr. Tsanawiyah		
	Sek.	Guru	Murid	Sek.	Guru	Murid
1	2	3	4	5	6	7
1.Randegan	-	-	-	-	-	-
2.Jatisawit	-	-	-	-	-	-
3.Karangsambung	-	-	-	-	-	-
4.Negla	2	13	523	-	-	-
5.Bojongsari	-	-	-	-	-	-
6.Karangjunti	1	8	315	1	12	129
7.Rungkang	1	8	268	-	-	-
8.Dukuhsalam	-	-	-	-	-	-
9.Babakan	1	3	61	-	-	-
10.Kalibuntu	1	7	205	1	13	129
11.Kedungneng	1	6	219	-	-	-
12.Randusari	-	-	-	-	-	-
13.Blubuk	-	-	-	-	-	-
14.Pekauman	-	-	-	-	-	-
15.Losari kidul	-	-	-	-	-	-
16.Losari lor	-	-	-	-	-	-
17.Kecipir	1	6	165	-	-	-
18.Pengabean	-	-	-	-	-	-
19.Limbangan	2	17	700	1	11	291
20.Prapag kidul	1	10	461	-	-	-
21.Karangdempel	1	7	252	-	-	-
22.Prapag lor	-	-	-	-	-	-
Jumlah	12	85	3169	3	36	549

Sumber data: Reg. Pendidikan Non  
P & K.

PENDIDIKAN PENDUDUK BAGI UMUR 5 TH. KEATAS  
DI KEC. LOSARI KAB. DATI II BREBES  
TAHUN 1993.

Tabel IV.4.

Desa	Tamat Akademi/Per. tinggi	Tamatan SLTA	Tamatan SLTP	Tamatan S D
1	2	3	4	5
1.Randegan	5	90	112	1573
2.Jatisawit	3	20	48	644
3.Karangsembung	3	28	80	1500
4.Negla	14	83	211	6455
5.Bojongsari	15	95	122	4577
6.Karangjunti	5	48	89	1640
7.Rungkang	5	37	225	2428
8.Bukuhsalam	2	35	82	765
9.Babakan	6	129	88	1146
10.Kalibuntu	5	78	225	1588
11.Kedungneng	9	86	162	1890
12.Randusari	4	89	170	1958
13.Blubuk	-	23	67	1244
14.Pekauman	11	113	283	623
15.Losari kidul	24	215	322	1196
16.Losari lor	39	234	356	2297
17.Kecipir	2	11	19	1560
18.Pengabean	176	675	980	2235
19.Limbangan	8	56	66	1818
20.Prapag kidul	13	46	132	3916
21.Karangdempel	6	33	48	1031
22.Prapag lor	2	57	122	1005
Jumlah	347	2302	4009	43089

dilenjutkan...

Lanjutan.

D e s a	Tidak ta- mat SD	Belum ta- mat SD	Tidak se- kolah	Jumlah
1	6	7	8	9
1.Randegan	269	313	3	2365
2.Jatisawit	414	392	285	1809
3.Karangsambung	590	356	188	2745
4.Negla	755	2970	65	10753
5.Bojongsari	7	847	-	5763
6.Karangjunti	522	737	962	4003
7.Rungkang	995	1487	332	5508
8.Dukuhsalam	616	318	91	1899
9.Babakan	74	254	-	1697
10.Kalibuntu	900	812	479	4107
11.Kedungneng	498	861	968	4474
12.Randusari	1271	852	481	4024
13.Blubuk	294	206	3	1837
14.Pekauman	559	474	320	2383
15.Losari kidul	378	618	610	3354
16.Losari lor	1026	540	89	4581
17.Kecipir	785	689	-	3066
18.Pengabean	642	1837	545	7110
19.Limbangan	794	804	2160	5709
20.Prapag kidul	575	2787	-	7469
21.Karangdempel	983	876	1474	4450
22.Prapag lor	1236	1100	172	3694
Jumlah	14383	20231	9240	93601

Sumber data: Monografi desa.

JUMLAH GUGUS DEPAN DAN ANGGOTA PRAMUKA  
DI KEC. LOSARI KAB. DATI II BREBES  
TAHUN 1993.

Tabel IV.5.

Desa	Jumlah Gugus depan	Sumber didik		
		Mabigus	Andalan	Pembina
1	2	3	4	5
1.Randegan	3	5	-	21
2.Jatisawit	2	3	-	14
3.Karangsambung	2	3	-	15
4.Negla	6	9	-	46
5.Bojongsari	4	6	-	42
6.Karangjunti	5	7	-	34
7.Rungkang	4	6	-	25
8.Dukuhsalam	2	3	-	8
9.Babakan	3	4	-	14
10.Kalibuntu	4	6	-	24
11.Kedungneng	3	5	-	30
12.Randusari	3	4	-	21
13.Blubuk	1	2	-	12
14.Pekauman	1	2	-	15
15.Losari kidul	4	6	-	32
16.Losari lor	10	15	-	95
17.Kecipir	3	4	-	13
18.Pengabean	5	8	-	39
19.Limbangan	5	7	-	37
20.Prapag kidul	3	5	-	29
21.Karangdempel	3	4	-	37
22.Prapag lor	2	3	-	20
Jumlah	78	117	-	623

dilanjutkan...

Lanjutan.

D e s a	Sasaran/Anaka didik				Jumlah Pramuka
	Pendega	Penegak	Pengga- lang	Siaga	
1	6	7	8	9	10
1.Randegan	-	-	261	240	527
2.Jatisawit	-	-	137	196	350
3.Karangsambung	-	-	241	198	457
4.Negla	-	266	811	579	1711
5.Bojongsari	-	210	638	469	1365
6.Karangjunti	-	199	368	243	851
7.Rungkang	-	115	442	330	918
8.Dukuhsalam	-	-	146	188	345
9.Babakar	-	-	218	224	460
10.Kalibuntu	-	145	633	191	999
11.Kedungneng	-	90	346	398	869
12.Randusari	-	26	473	476	1000
13.Blubuk	-	-	199	248	461
14.Pekauman	-	-	212	258	487
15.Losari kidul	-	-	1046	467	1551
16.Losari lor	-	1335	571	512	2528
17.Kecipir	-	35	204	227	483
18.Pengabean	-	77	846	721	1691
19.Limbangan	-	572	379	183	1178
20.Prapag kidul	-	200	557	506	1297
21.Karangdempel	-	259	402	353	1055
22.Prapag lor	-	-	216	358	597
Jumlah	-	3529	9346	7565	21180

Sumber data: Kwarran kec. Losari.



JUMLAH BIOSKOP DAN TEMPAT REKREASI DI  
KEC. LOSARI KAB. DATI II BREBES

Tabel IV.6. TAHUN 1993.

D e s a	Bioskop		Jumlah Org.Ke senian	Jumlah tempat rekrea- si sej.	Jumlah tempat rekrea- si alam
	Jumlah	tempat duduk			
1	2	3	4	5	6
1.Randegan	-	-	-	-	-
2.Jatisawit	-	-	-	-	-
3.Karangsambung	-	-	-	-	-
4.Negla	-	-	-	-	-
5.Bojongsari	-	-	-	-	-
6.Karangjunti	-	-	-	-	-
7.Rungkang	-	-	4	-	-
8.Dukuhsalam	-	-	-	-	-
9.Babakan	-	-	-	-	-
10.Kalibuntu	-	-	2	-	-
11.Kedungneng	-	-	-	-	-
12.Randusari	-	-	-	-	-
13.Blubuk	-	-	-	-	-
14.Pekauman	-	-	-	-	-
15.Losari kidul	1	700	-	-	-
16.Losari lor	-	-	-	-	-
17.Kecipir	-	-	-	-	-
18.Pengabean	-	-	-	-	-
19.Limbangan	-	-	-	-	-
20.Prapag kidul	-	-	-	-	-
21.Karangdempel	-	-	-	-	-
22.Prapag lor	-	-	-	-	-
Jumlah	1	700	6	-	-

Sumber data: Monografi desa,

JUMLAH PEMELUK AGAMA DI KEC. LOSARI  
KABUPATEN DATI II BREBES

TAHUN 1993.

Tabel IV.7.

D e s a	Islam	Katolik	Protes- tan	Budha	Hindu
1	2	3	4	5	6
1.Randegan	2645	1	-	-	-
2.Jatisawit	2063	-	-	-	-
3.Karangsambung	3137	-	-	-	-
4.Negla	12458	-	-	-	-
5.Bojongsari	6512	-	-	-	-
6.Karangjunti	4789	-	-	-	-
7.Rungkang	6333	1	-	-	-
8.Dukuhsalam	2135	-	-	-	-
9.Babakan	1867	-	-	-	-
10.Kalibuntu	4644	-	-	-	-
11.Kedungneng	5141	-	-	-	-
12.Randusari	5672	-	-	-	-
13.Blubuk	2243	-	-	-	-
14.Pekauman	2666	47	-	-	-
15.Losari kidul	3626	46	137	37	62
16.Losari lor	5072	112	105	8	-
17.Kecipir	3487	-	-	-	-
18.Pengabean	7955	-	-	-	-
19.Limbangan	6620	-	-	-	-
20.Prapag kidul	8521	-	-	-	-
21.Karangdempel	5283	-	-	-	-
22.Prapag lor	4268	-	-	-	-
Jumlah	107137	207	242	45	62

Sumber data; Monografi desa.

JUMLAH TEMPAT IBADAH DI KEC. LOSARI  
KABUPATEN DATI II BREBES AKHIR  
TAHUN 1993.

Tabel IV.8.

D e s a	Masjid	Gereja	Kuil	Surau/ Mushola
1	2	3	4	5
1.Randegan	1	-	-	3
2.Jatisawit	1	-	-	2
3.Karangsambung	2	-	-	2
4.Negla	4	-	-	31
5.Bojongsari	4	-	-	8
6.Karangjunti	1	-	-	17
7.Rungkap	2	-	-	15
8.Dukuhsalam	1	-	-	6
9.Babakan	1	-	-	6
10.Kalibuntu	3	-	-	18
11.Kedungneng	2	-	-	8
12.Randusari	3	-	-	16
13.Blubuk	1	-	-	1
14.Pekauman	2	-	-	3
15.Losari kidul	1	1	-	4
16.Losari lor	1	-	-	7
17.Kecipir	3	-	-	5
18.Pengabean	2	-	-	33
19.Limbangan	2	-	-	21
20.Losari kidul	3	-	-	23
21.Karangdempel	2	-	-	15
22.Losari lor	1	-	-	8
Jumlah	43	1	-	252

Sumber data: Monografi desa.

BANYAKNYA SARANA KESEHATAN YANG ADA DI  
KEC. LOSARI KAB. DATI II BREBES  
TAHUN 1993.

Tabel IV.9.

D e s a	Puskesmas		Dokter	Perawat
	Jml.	t.tdr.		
1	2	3	4	5
1.Randegan	-	-	-	-
2.Jatisawit	-	-	-	-
3.Karangsambung	-	-	-	-
4.Negla	1	1	-	2
5.Bojongsari	1	1	1	-
6.Karangjunti	-	-	-	-
7.Rungkang	1	1	-	2
8.Dukuhsalam	-	-	-	-
9.Babakan	-	-	-	-
10.Kalibuntu	1	1	-	2
11.Kedungneng	1	1	-	2
12.Randusari	-	-	-	-
13.Blubuk	-	-	-	-
14.Pekauman	-	-	-	-
15.Losari kidul	-	-	-	3
16.Losari lor	-	-	2	3
17.Kecipir	-	-	-	-
18.Pengabean	-	-	-	4
19.Limbangan	-	-	-	-
20.Prapag kidul	1	1	-	1
21.Karangdempel	-	-	-	-
22.Prapag lor	-	-	-	1
Jumlah	6	6	3	20

dilanjutkan....

Lanjutan.

Desa	BKIA/Pos kesehatan	Bidan	Dukun bayi	Jamban keluarga
1	6	7	8	9
1.Randegan	-	-	3	250
2.Jatisawit	-	-	2	32
3.Karangsambung	-	-	2	56
4.Negla	-	1	10	110
5.Bojongsari	-	1	2	-
6.Karangjunti	-	-	3	65
7.Rungakng	-	-	2	55
8.Dukuhsalam	-	-	2	32
9.Babakan	-	-	1	260
10.Kalibuntu	-	-	3	25
11.Kedungneng	-	-	3	74
12.Randusari	-	-	2	109
13.Blubuk	-	-	3	124
14.Pekauman	-	1	3	420
15.Losari kidul	-	2	2	430
16.Losari lor	-	2	2	10
17.Kecipir	-	1	4	-
18.Pengabean	-	-	3	-
19.Limbangan	-	-	1	-
20.Prapag kidul	-	-	3	98
21.Karangdempel	-	-	5	81
22.Prapag lor	-	-	3	13
Jumlah	-	8	64	2244

Sumber data: Monografi desa.

JUMLAH POSYANDU, KADER, BALITA DAN TIMBANGAN  
DI KEC. LOSARI KAB. DATI II BREBES AKHIR  
TAHUN 1993.

Tabel IV.10.

Desa	Posyandu	Kader	Jumlah Balita	Jumlah timbangan
1	2	3	4	5
1.Randegan	4	20	168	4
2.Jatisawit	3	15	243	3
3.Karangsembung	4	20	250	3
4.Negla	11	55	1300	11
5.Bojongsari	6	30	572	5
6.Karangjunti	4	15	383	4
7.Rungkang	4	14	608	4
8.Dukuhsalam	3	8	182	3
9.Babakan	3	14	173	3
10.Kalibuntu	4	20	473	4
11.Kedungneng	5	15	482	4
12.Randusari	5	17	571	3
13.Blubuk	3	10	245	2
14.Pekauman	3	15	195	3
15.Losari kidul	5	25	330	5
16.Losari lor	5	25	442	5
17.Kecipir	3	11	296	3
18.Pengabean	5	25	620	5
19.Limbangan	4	20	351	4
20.Prapag kidul	6	30	748	6
21.Karangdempei	5	25	540	5
22.Prapag lor	4	20	315	4
Jumlah	99	449	9487	99

Sumber data: Puskesmas kec. Losari.

JUMLAH AKSEPTOR KELUARGA BERENCANA DI  
KECAMATAN LOSARI KAB. DATI II BREBES  
AKHIR TAHUN 1993.

Tabel IV. 11.

D e s a	IUD	Pil	Kondom	Lain-nya	Jumlah
1	2	3	4	5	6
1.Randegan	39	126	-	290	455
2.Jatisawit	25	131	-	206	362
3.Karangsembung	105	215	-	223	543
4.Negla	110	1250	6	721	2093
5.Bojongsari	198	516	-	320	1034
6.Karangjunti	36	370	-	256	662
7.Runggang	31	466	-	561	1058
8.Dukuhsalam	29	140	-	138	307
9.Babakan	38	129	1	118	286
10.Kalibuntu	42	297	-	261	600
11.Kedungneng	65	438	-	173	676
12.Randusari	104	423	-	172	699
13.Blubuk	3	235	-	107	345
14.Pekauman	12	280	-	90	382
15.Losari kidul	89	243	1	170	503
16.Losari lor	66	284	1	235	586
17.Kecipir	7	270	-	152	429
18.Pengabean	114	335	-	440	889
19.Limbangan	42	413	-	230	685
20.Prapag kdl	31	608	-	351	990
21.Karangdempel	28	502	-	152	682
22.Prapag lor	25	370	1	171	567
Jumlah	1239	8041	10	5543	14833

Sumber data: PLKB kec. Losari.

JUMLAH RUMAH PENDUDUK MENURUT DINDINGNYA  
DIKEC. LOSARI KAB. DATI II BREBES  
TAHUN 1993.

Tabel IV.12.

D e s a	Dinding terbuat dari batu	Dinding terbuat dari $\frac{1}{2}$ batu	Dinding terbuat dari kayu papan	Dinding terbuat dari bambu dll.	Jumlah
1	2	3	4	5	6
1.Randegan	161	30	260	162	613
2.Jatisawit	27	351	17	101	496
3.Karangsambung	48	27	46	403	524
4.Negla	775	284	-	1889	2948
5.Bojongsari	280	381	109	591	1361
6.Karangjunti	260	116	-	474	850
7.Rungkang	251	538	408	197	1394
8.Dukuhsalam	134	4	184	13	335
9.Babakan	190	143	-	3	336
10.Kalibuntu	109	259	300	19	687
11.Kedungneng	334	157	17	111	619
12.Randusari	283	755	10	12	1060
13.Blubuk	215	130	38	38	421
14.Pekauman	113	128	13	197	451
15.Losari kidul	66	153	82	356	657
16.Losari lor	269	167	300	59	795
17.Kecipir	50	345	70	60	525
18.Pengabean	77	500	170	557	1304
19.Limbangan	315	307	2	243	867
20.Prapag kidul	521	113	301	349	1284
21.Karangdempel	133	142	328	289	892
22.Prapag lor	96	112	301	130	639
Jumlah	4707	5142	2956	6253	19058

Sumber data: Monografi Desa.





**BAB. V**  
**PERTANIAN**

<https://brebeskacampong.go.id>

JUMLAH DAM, KINCIR AIR DAN POMPA AIR DI  
KEC. LOSARI KAB. DATI II BREBES  
TAHUN 1993.

Tabel V.1.

D e s a	D a m		Kincir air		Pompa air	
	Jml.	Luas	Jml.	Luas	Jml.	Luas
1	2	3	4	5	6	7
1.Randegan	-	-	-	-	-	-
2.Jatisawit	-	-	-	-	-	-
3.Karangsembung	-	-	-	-	-	-
4.Negla	-	-	-	-	1	30
5.Bojongsari	2	360	-	-	-	-
6.Karangjunti	-	-	-	-	5	75
7.Rungkang	-	-	-	-	-	-
8.Dukuhsalam	-	-	-	-	-	-
9.Babakan	-	-	-	-	4	10
10.Kalibuntu	2	260	-	-	-	-
11.Kedungneng	-	-	-	-	-	-
12.Randusari	-	-	-	-	-	-
13.Blubuk	-	-	-	-	-	-
14.Pekauman	-	-	-	-	-	-
15.Losari kidul	-	-	-	-	-	-
16.Losari lor	-	-	-	-	-	-
17.Kecipir	-	-	-	-	-	-
18.Pengabean	-	-	-	-	-	-
19.Limbangan	-	-	-	-	-	-
20.Prapag kidul	-	-	-	-	63	37
21.Karangdempel	-	-	-	-	-	-
22.Prapag lor	-	-	-	-	-	-
Jumlah	4	620	-	-	73	152

Sumber data: Monografi desa.

LUAS PANEN DAN PRODUKSI PADI DAN JAGUNG  
DI KEC. LOSARI KAB. DATI II BREBES  
DALAM TAHUN 1993.

Tabel V.2.

D e s a	P a d i		Jagung	
	Luas pa- nen (Ha)	Produksi (ton)	Luas pa- nen (Ha)	Produksi (ton)
1	2	3	4	5
1.Randegan	135	897	2	12
2.Jatisawit	80	527	4	25
3.Karangsambung	185	1209	4	25
4.Negla	494	3213	12	68
5.Bojongsari	379	2492	8	19
6.Karangjunti	168	1108	4	25
7.Rungkang	282	1855	5	31
8.Dukuhsalam	198	1301	4	15
9.Babakan	168	1108	4	15
10.Kalibuntu	195	1311	4	15
11.Kedungneng	195	1291	4	15
12.Randusari	236	1551	6	31
13.Blubuk	63	417	2	6
14.Pekauman	107	701	2	6
15.Losari kidul	118	775	-	-
16.Losari lor	164	1079	-	-
17.Kecipir	274	1800	-	-
18.Pengabean	164	1079	-	-
19.Limbangan	278	1827	-	-
20.Prapag kidul	302	1578	-	-
21.Karangdempel	63	415	-	-
22.Prapag lor	25	166	-	-
Jumlah	4273	27680	64	375

Sumber data: Dipertan kec.

LUAS PANEN DAN PRODUKSI KETELA POHON & KETELA RAMBAT DI KEC. LOSARI KAB. DATI II BREBES DALAM TAHUN 1993.

Tabel III.3.

D e s a	Ketela pohon		Ketela rambat	
	Luas panen (Ha)	Produksi (ton)	Luas panen (ha)	Produksi (ton)
1	2	3	4	5
1.Randegan	-	-	-	-
2.Jatisawit	-	-	-	-
3.Karangsambung	16	1500	-	-
4.Negla	18	3401	-	-
5.Bojongsari	14	2801	-	-
6.Karangjunti	16	1451	-	-
7.Rungkang	-	-	-	-
8.Dukuhsalam	-	-	-	-
9.Babakan	-	-	-	-
10.Karangjunti	-	-	-	-
11.Kedungneng	-	-	-	-
12.Randusari	-	-	-	-
13.Blubuk	-	-	-	-
14.Pekauman	-	-	-	-
15.Losari kidul	-	-	-	-
16.Losari lor	-	-	-	-
17.Kecipir	-	-	-	-
18.Pengabean	-	-	-	-
19.Limbangan	-	-	-	-
20.Prapag kidul	-	-	-	-
21.Karangdempel	-	-	-	-
22.Prapag lor	-	-	-	-
Jumlah	64	9153	-	-

Sumber data: Dipertan kec.

LUAS PANEN DAN PRODUKSI KACANG TANAH DAN  
KEDELAI DI KEC. LOSARI KAB. DATI II  
BREBES DALAM TAHUN 1993.

Tabel V.4.

D e s a	Kacang tanah		Kedelai	
	Luas pa- nen (Ha)	Produksi (Kw)	Luas pa- nen (Ha)	Produksi (ton)
1	2	3	4	5
1.Randegan	2	15	151	225
2.Jatisawit	-	-	113	168
3.Karangsambung	-	-	264	393
4.Negla	2	15	701	1053
5.Bojongsari	2	14	541	807
6.Karangjunti	-	-	318	475
7.Rungkang	2	16	404	602
8.Dukuhsalam	-	-	283	421
9.Babakan	-	-	240	356
10.Kalibuntu	-	-	283	422
11.Kedungneng	-	-	283	422
12.Randusari	-	-	337	504
13.Blubuk	-	-	92	136
14.Pekauman	-	-	113	168
15.Losari kidul	-	-	170	254
16.Losari lor	-	-	234	348
17.Kecipir	-	-	390	582
18.Pengabean	-	-	234	348
19.Limbangan	-	-	396	590
20.Prapag kidul	-	-	342	508
21.Karangdempel	-	-	92	135
22.Prapag lor	-	-	35	53
Jumlah	8	60	6016	8971

Sumber data: Diperten kec.

JUMLAH POHON DAN PRODUKSI KELAPA DI KEC.  
LOSARI KAB. DATI II BREBES DALAM TA-  
HUN 1993.

Tabel V.5.

D e s a	Jumlah pohon			Produksi (butir)
	Muda	berpro- duksi	tdk.prod	
1	2	3	4	5
1.Randegan	413	874	-	44829
2.Jatisawit	67	42	2	2154
3.Karangsambung	28	175	-	8976
4.Negla	3359	8729	50	447623
5.Bojongsri	110	440	110	22569
6.Karangjunti	253	750	120	38469
7.Rungkang	1000	2000	-	102583
8.Dukuhsalam	262	850	250	43598
9.Babakan	770	560	-	28723
10.Kalibuntu	360	50	120	2667
11.Kedungneng	227	364	10	18670
12.Randusari	448	461	199	23645
13.Blubuk	288	535	75	27441
14.Pekauman	180	125	27	6411
15.Losari kidul	693	200	495	10258
16.Losari lor	300	500	300	15387
17.Kecipir	100	250	80	12023
18.Pengabean	1500	1250	-	64115
19.Limbangan	1000	-	-	-
20.Prapag kidul	150	353	194	18106
21.Karangdeppel	125	25	100	1282
22.Prapag lor	50	140	57	7181
Jumlah	11683	18473	2189	947510

Sumber data: Monografi desa.

BANYAKNYA TERNAK BESAR DAN TERNAK KECIL  
DI KEC. LOSARI KAB. DATI II BREBES  
TAHUN 1993.

Tabel V.6.

D e s a	Ternak besar				ternak kecil	
	Sapi perah	Sapi biasa	Kerbau	Kuda	Kambing /domba	Babi
1	2	3	4	5	6	7
1.Randegan	-	33	9	3	496	-
2.Jatisawit	-	-	-	2	198	-
3.Karangsambung	-	-	10	1	418	-
4.Negla	-	10	2	8	2291	-
5.Bojongsari	-	5	10	1	750	-
6.Karangjunti	-	-	-	-	596	-
7.Rungkang	-	-	-	-	750	-
8.Dukuhsalam	-	-	-	-	427	-
9.Babakan	-	-	-	-	267	-
10.Kalibuntu	-	-	20	2	170	-
11.Kedungneng	-	-	6	-	300	-
12.Randusari	-	-	-	-	392	-
13.Blubuk	-	-	3	-	857	-
14.Pekauman	-	-	-	-	44	-
15.Losari kidul	-	-	-	-	100	-
16.Losari lor	-	-	3	-	200	-
17.Kecipir	-	-	41	-	201	-
18.Pengabean	-	-	-	-	1000	-
19.Limbangan	-	-	42	5	5	-
20.Prapag kidul	-	-	-	22	266	-
21.Karangdempel	-	-	19	47	250	-
22.Prapag lor	-	-	-	24	1300	-
Jumlah	=	48	165	115	11278	-

Sumber data: Monografi desa.


JUMLAH TERNAK UNGGAS DI KEC. LOSARI  
KABUPATEN DATI II BREBES  
TAHUN 1994.

Tabel V.7.

Desa	Ayam ras	Ayam kampung	Itik	Angsa	Itik Manila
1	2	3	4	5	6
1. Randegan	-	1352	45	20	45
2. Jatisawit	-	1829	20	10	-
3. Karangsamung	-	4281	35	23	40
4. Negla	-	5934	217	541	-
5. Bojongsari	-	1260	190	25	100
6. Karangjunti	-	1477	28	14	-
7. Runggang	-	4500	450	200	700
8. Dukusalam	-	1322	79	29	-
9. Babakan	-	2453	27	15	-
10. Kalibuntu	-	2700	500	35	-
11. Kedungneng	5000	2740	50	-	30
12. Randusari	-	4486	106	-	87
13. Blubuk	-	3034	20	7	-
14. Pekauman	-	2040	-	-	125
15. Losari kidul	-	5500	200	-	-
16. Losari lor	7300	750	-	-	-
17. Kecipir	-	2300	5000	9	-
18. Pengabean	2000	6000	1500	250	-
19. Limbangan	-	401	-	-	27
20. Prapag kidul	-	3247	315	188	-
21. Karangdempel	-	242	15	7	-
22. Prapag lor	-	500	50	32	-
Jumlah	14300	58348	8757	1405	1154

Sumber data: Monografi desa.





**BAB. VI**  
**INDUSTRI**

<https://brebes.go.id>

JUMLAH PERUSAHAAN INDUSTRI DAN TENAGA KERJANYA DI KEC. LOSARI KAB. DATI II BREBES  
TAHUN 1993.

Tabel VI.1.

D e s a	Industri B/S		Industri kecil		Ind.rumah tangga	
	Jml.	t.k.	Jml.	t.k.	Jml.	t.k.
1	2	3	4	5	6	7
1.Randegan	-	-	3	16	16	17
2.Jatisawit	-	-	-	-	-	-
3.Karangsambung	-	-	-	-	-	-
4.Negla	-	-	-	-	57	211
5.Bojongsari	-	-	3	25	-	-
6.Karangjunti	-	-	-	-	-	-
7.Rungkang	-	-	-	-	2	6
8.Dukuhsalam	-	-	-	-	-	-
9.Babakan	-	-	-	-	1	4
10.Kalibuntu	-	-	-	-	-	-
11.Kedungneg	-	-	1	5	2	8
12.Randusari	-	-	-	-	4	5
13.Blubuk	-	-	-	-	-	-
14.Pekauman	-	-	-	-	1	3
15.Losari kidul	-	-	-	-	-	-
16.Losari lor	-	-	4	22	-	-
17.Kecipir	-	-	-	-	-	-
18.Pengabean	-	-	2	20	-	-
19.Limbangan	-	-	-	-	-	-
20.Frapag kidul	-	-	-	-	-	-
21.Karangdempel	-	-	4	20	-	-
22.Frapag lor	-	-	3	27	-	-
Jumlah	-	-	20	135	83	254

Sumber data: Monografi desa.



**BAB. VII**

**PERHUBUNGAN**

<https://brebes.go.id>

PANJANG JALAN DAN JUMLAH JEMBATAN DI  
KEC. LOSARI KABUPATEN DATI II  
BREBES TAHUN 1993.

Tabel VII.1.

Desa	Kelas II	Kelas III	Kelas IIIA	Kelas IV
1	2	3	4	5
1.Randegan	-	-	1,5	-
2.Jatisawit	-	-	-	-
3.Karangsambung	-	-	4,5	-
4.Negla	-	-	-	-
5.Bojongsari	-	-	3,0	-
6.Karangjunti	-	-	-	-
7.Rungkap	-	-	-	-
8.Dukuhsalam	-	-	-	-
9.Babakan	-	-	1,5	-
10.Kalibuntu	-	-	-	2,5
11.Kedungneng	-	-	-	-
12.Randusari	-	-	-	1,5
13.Blubuk	-	-	-	-
14.Pekauman	-	-	0,5	-
15.Losari kidul	-	-	2,0	-
16.Losari lor	-	-	-	-
17.Kecipir	2,0	-	-	-
18.Pengabean	-	-	-	-
19.Limbangan	-	1,5	-	-
20.Prapag kidul	-	-	-	-
21.Karangdempel	-	-	-	-
22.Prapag lor	-	-	-	-
Jumlah	2,0	1,5	13,0	4,0

dilanjutkan....

Lanjutan.

D e s a	Kelas V	jalan desa		jumlah jembatan
		aspal	non aspal	
1	6	7	8	9
1.Randegan	-	-	2,5	13
2.Jatisawit	3	-	-	-
3.Karangsambung	-	-	-	-
4.Negla	-	-	10,5	12
5.Bojongsari	-	-	-	10
6.Karangjunti	-	-	-	10
7.Rungkang	-	-	-	7
8.Dukuhsalam	-	0,5	2,0	2
9.Babakan	-	-	-	1
10.Kalibuntu	-	-	-	-
11.Kedungneng	-	-	-	6
12.Randusari	-	-	-	9
13.Blubuk	-	-	-	6
14.Pekauman	-	-	-	3
15.Losari kidul	-	-	-	5
16.Losari lor	0,8	-	-	5
17.Kecipir	-	-	-	2
18.Pengabean	-	2,0	-	13
19.Limbangan	-	-	-	5
20.Prapag kidul	-	2,0	-	3
21.Karangdempel	-	1,0	0,6	2
22.Prapag lor	-	2,8	-	2
Jumlah	3,8	8,3	15,6	116

Sumber data: Monografi desa.

JUMLAH KENDARAAN BERMOTOR DI KEC. LOSARI  
KABUPATEN DATI II BREBES TAHUN  
1993.

Tabel VII.2.

D e s a	Sepeaa motor	Mobil Dinas	Modil Prib.	Colt	Bus	Truk
1	2	3	4	5	6	7
1.Randegan	46	-	1	-	-	3
2.Jatisawit	17	-	-	-	-	1
3.Karangsembung	16	-	-	-	-	-
4.Negla	121	-	1	4	-	4
5.Bojongsari	76	1	4	-	-	1
6.Karangjunti	29	-	2	1	-	-
7.Rungkang	70	-	-	6	-	-
8.Dukuhsalam	14	-	-	-	-	1
9.Babakan	14	-	-	-	-	-
10.Kalibuntu	20	-	-	1	-	-
11.Kedungneng	18	-	3	-	-	1
12.Randusari	39	-	1	1	-	-
13.Blubuk	4	-	3	-	-	-
14.Pekauman	18	-	1	-	-	-
15.Losari kidul	32	-	5	8	-	8
16.Losari lor	15	-	-	10	-	-
17.Kecipir	29	-	-	-	-	-
18.Pengabean	-	-	-	-	-	-
19.Limbangan	20	-	1	-	-	-
20.Prapag kidul	21	-	7	-	-	-
21.Karangdempel	4	-	-	-	-	-
22.Prapag lor	17	-	-	-	-	-
Jumlah	640	1	29	31	-	19

Sumber data: Monografi desa.

JUMLAH KENDARAAN TIDAK BERMOTOR DI KEC.  
LOSARI KABUPATEN DATI II BREBES  
TAHUN 1993.

Tabel VII.3.

D e s a	Sepeda	Dokar	Gerobag dorong	Gerobag hewan	Becak
1	2	3	4	5	6
1.Randegan	412	3	4	-	3
2.Jatisawit	170	2	3	-	1
3.Karangsambung	71	-	4	-	4
4.Negla	2545	6	-	-	15
5.Bojongsari	50	-	10	-	14
6.Karangjunti	410	1	4	-	20
7.Runggang	730	-	17	-	10
8.Dukuhsalam	206	-	5	-	23
9.Babakan	136	-	15	-	6
10.Kalibuntu	202	2	-	-	22
11.Kedungneng	250	-	-	-	29
12.Randusari	200	-	19	-	48
13.Blubuk	15	-	-	4	19
14.Pekauman	20	4	-	-	67
15.Losari kidul	167	-	-	-	32
16.Losari lor	75	-	-	-	21
17.Kecipir	75	-	3	-	6
18.Pengabean	96	-	-	-	50
19.Limbangan	21	6	-	-	6
20.Prapag kidul	23	18	0	-	5
21.Karangdempel	132	30	-	-	2
22.Prapag lor	260	24	2	-	3
Jumlah	6266	92	86	4	406

Sumber data: Monografi desa.

JUMLAH KAPAL, PERAHU MOTOR TEMPEL DAN PERAHU  
DI KEC. LOSARI KAB. DATI II BREBES  
TAHUN 1993.

Tabel VII.4.

Desa	Kapal		Perahu mt.tempel		Perahu
	Jml.	PK	Jml	PK	
1	2	3	4	5	6
1.Randegan	-	-	-	-	-
2.Jatisawit	-	-	-	-	-
3.Karangsambung	-	-	-	-	-
4.Negla	-	-	-	-	-
5.Bojongsari	-	-	-	-	-
6.Karangjunti	-	-	-	-	-
7.Rungkang	-	-	-	-	-
8.Dukahtsalam	-	-	-	-	-
9.Babakan	-	-	-	-	2
10.Kalibuntu	-	-	-	-	-
11.Kedungneng	-	-	-	-	1
12.Randusari	-	-	-	-	-
13.Blubuk	-	-	-	-	-
14.Pekauman	-	-	-	-	-
15.Losari kidul	-	-	-	-	-
16.Losari lor	-	-	-	-	-
17.Kecipir	-	-	15	5	-
18.Pengabean	-	-	-	-	-
19.Limbangan	-	-	-	-	-
20.Prapag kidul	-	-	198	11	-
21.Karangdempel	-	-	19	5	42
22.Prapag lor	-	-	50	7	15
Jumlah	-	-	282	28	60

Sumber data: Monografi desa.




JUMLAH PESAWAT RADIO, TELEVISI DAN TELEPON  
DI KEC. LOSARI KAB. DATI II BREBES  
TAHUN 1993.

Tabel VII.5.

D e s a	Radio	Televisi	Telepon
1	2	3	4
1.Randegan	20	35	-
2.Jatisawit	15	6	-
3.Karangsambung	43	31	-
4.Negla	1376	99	-
5.Bojongsari	100	40	-
6.Karangjunti	48	35	-
7.Rungkang	120	56	-
8.Dukuhsalam	34	10	-
9.Babakan	66	36	-
10.Kalibuntu	23	21	-
11.Kedungneng	21	133	-
12.Randusari	140	110	-
13.Blubuk	12	15	-
14.Pekauman	27	85	-
15.Losari kidul	50	81	10
16.Losari lor	151	190	55
17.Yecipir	19	24	-
18.Pengabean	50	70	-
19.Limbangan	10	51	-
20.Prapag kidul	78	66	-
21.Karangdempel	25	35	-
22.Prapag lor	50	20	-
Jumlah	2478	1249	65

Sumber data: Monografi desa.



**BAB. VIII**  
**PEREKONOMIAN**

<https://brebeika.bps.go.id>

JUMLAH PASAR, TOKO/KIOS/WARUNG, BUUD & KUD  
DI KEC. LOSARI KAB. DATI II BREBES  
TAHUN 1993.

Tabel VIII.1.

Desa	Pasar			Jumlah Toko/ Kios/ Warung	BUUD	KUD
	Umum	Ikan	Hewan			
1	2	3	4	5	6	7
1.Randegan	-	-	-	10	-	-
2.Jatisawit	-	-	-	2	-	-
3.Karangsambung	-	-	-	32	-	-
4.Negla	-	-	-	64	-	1
5.Bojongsari	1	-	-	62	-	1
6.Karangjunti	-	-	-	62	-	-
7.Rungkang	-	-	-	5	-	-
8.Dukuhsalam	-	-	-	20	-	-
9.Babakan	-	-	-	22	-	-
10.Kalibuntu	-	-	-	30	-	-
11.Kedungeng	-	-	-	9	-	1
12.Randusari	-	-	-	11	-	-
13.Blubuk	-	-	-	17	-	-
14.Pekauman	-	-	-	5	-	-
15.Losari kidul	-	-	-	24	-	-
16.Losari lor	1	-	-	89	-	-
17.Kecipir	-	-	-	6	-	-
18.Pengabean	-	-	-	36	-	1
19.Limbangan	-	-	-	20	-	-
20.Prapag kidul	-	-	-	57	-	-
21.Karangdempel	-	-	-	16	-	-
22.Prapag lor	-	-	-	27	-	-
Jumlah	2	-	-	625	-	4

Sumber data: Monografi desa.

JUMLAH KOPERASI SIMPAN PINJAM, BADAN-2 KREDIT  
LUMBUNG DESA DAN RUMAH/WARUNG MAKAN DI KEC.  
LOSARI KAB. DATI II BREBES TH.1993.

Tabel VIII.2.

D e s a	Jumlah Koperasi Sim.pin. jam	Jumlah Badan- badan kredit	Jumlah Lumbung desa	Jumlah Rumah/Wa- rung makan	
				Jumlah	t.kerj
1	2	3	4	5	6
1.Randegan	-	-	1	1	2
2.Jatisawit	1	-	-	-	-
3.Karangsembung	-	-	-	-	-
4.Negla	3	1	5	3	9
5.Bojongsari	-	-	1	3	6
6.Karangjunti	-	-	1	-	-
7.Runggang	-	1	-	-	-
8.Dukuhsalam	-	1	-	-	-
9.Babakan	1	1	1	-	-
10.Kalibuntu	-	-	1	1	2
11.Kedungneng	-	1	1	-	-
12.Randusari	-	1	1	-	-
13.Blubuk	-	-	-	-	-
14.Pekaumen	-	1	1	-	-
15.Losari kidul	1	1	1	8	16
16.Losari lor	2	1	-	16	42
17.Kecipir	-	-	-	-	-
18.Pengabean	3	-	-	-	-
19.Limbangan	-	1	-	-	-
20.Prapag kidul	-	1	-	-	-
21.Karangdempel	-	2	-	-	-
22.Prapag lor	-	-	-	4	12
Jumlah	11	13	14	36	89

JUMLAH SARANA PEREKONOMIAN LAINNYA DI  
KEC. LOSARI KAB. DATI II BREBES  
TAHUN 1993.

Tabel VIII.3.

D e s a	Perdagangan		Angklutan	lainnya
	Jumlah	t.kerja		
1	2	3	4	5
1.Randegan	7	14	-	-
2.Jatisawit	-	-	1	-
3.Karangsambung	-	-	-	-
4.Negla	-	-	3	-
5.Bojongsari	-	-	4	6
6.Karangjurti	-	-	-	-
7.Rungkap	-	-	-	-
8.Dukuhsalam	-	-	-	-
9.Babakan	-	-	-	-
10.Kalibuntu	-	-	26	-
11.Kedungneng	-	-	-	-
12.Randusari	-	-	-	-
13.Blubuk	-	-	-	-
14.Pekauman	-	-	-	-
15.Losari kidul	-	-	-	-
16.Losari lor	3	15	10	-
17.Kecipir	-	-	-	-
18.Pengabean	-	-	-	-
19.Limbangan	-	-	-	-
20.Prapag kidul	-	-	-	-
21.Karangdempel	-	-	39	-
22.Prapag lor	-	-	-	-
Jumlah	10	29	83	11

Sumber data: Monografi desa.

WILDA : 33290 100

Per WA

LABEL SEMENTARA  
SENSUS BARANG 2014

Ruang	ID	Lokasi	Pertugas
B2309	121-0694-0658-1	CE26	RAM



ISSN 0852 0256  
3329A94100

KEC. LOSARI.

# Kecamatan LOSARI DALAM ANGKA 1993

**MILIK**  
UPT. PERPUSTAKAAN &  
DOKUMENTASI STATISTIK  
BIRO PUSAT STATISTIK

315.598  
Kec  
K.  
Biro Pusat Statistik

oleh

Statistik Kecamatan

KAB BREBES



JAWA TENGAH