

Katalog/Catalogue: 1102001.1405024
ISSN 2715-0844



KECAMATAN LUBUK DALAM DALAM ANGKA *LUBUK DALAM DISTRICT IN FIGURES*



2024

Volume 17, 2024



**BADAN PUSAT STATISTIK
KABUPATEN SIAK
BPS-STATISTICS SIAK REGENCY**

**KECAMATAN LUBUK
DALAM DALAM ANGKA
*LUBUK DALAM DISTRICT
IN FIGURES*
2024**

Volume 17, 2024

KECAMATAN LUBUK DALAM DALAM ANGKA

Lubuk Dalam District in Figures

2024

Volume 17, 2024

Katalog /*Catalogue*: 1102001.1405024

ISSN: 2715-0844

Nomor Publikasi/*Publication Number*: 14050.24022

Ukuran Buku/*Book Size*: 14,8 cm x 21 cm

Jumlah Halaman/*Number of Pages* : xxviii + 136 hal/*pages*

Penyusun Naskah/*Manuscript Drafter*:

BPS Kabupaten Siak

BPS-Statistics Siak Regency

Penyunting/*Editor*:

BPS Kabupaten Siak

BPS-Statistics Siak Regency

Pembuat Kover/*Cover Designer*:

BPS Kabupaten Siak

BPS-Statistics Siak Regency

Penerbit/*Publisher*

©BPS Kabupaten Siak/*BPS-Statistics Siak Regency*

Sumber Ilustrasi/*Illustration Source*: canva.com

Dilarang mereproduksi dan/atau menggandakan sebagian atau seluruh isi buku ini untuk tujuan komersial tanpa izin tertulis dari Badan Pusat Statistik Kabupaten Siak.
It is prohibited to reproduce and/or duplicate part or all of this book for commercial purpose without permission from BPS-Statistics Kabupaten Siak.

TIM PENYUSUN/COMPILERS
KECAMATAN LUBUK DALAM DALAM ANGKA
Lubuk Dalam District in Figures
2024

Volume 17, 2024

Pengarah/Director

Prayudho Bagus Jatmiko

Penanggung Jawab/Persons in Charge

Prayudho Bagus Jatmiko

Penyunting/Editors

Wahyu Hassapni • Rahmad Hidayat

Pengolah Data dan Penulis Naskah/Data Processor and Writers

Wahyu Hassapni

Penata Letak/Layout Designers

Wahyu Hassapni • Miftahul Jannah

Penerjemah/Translators

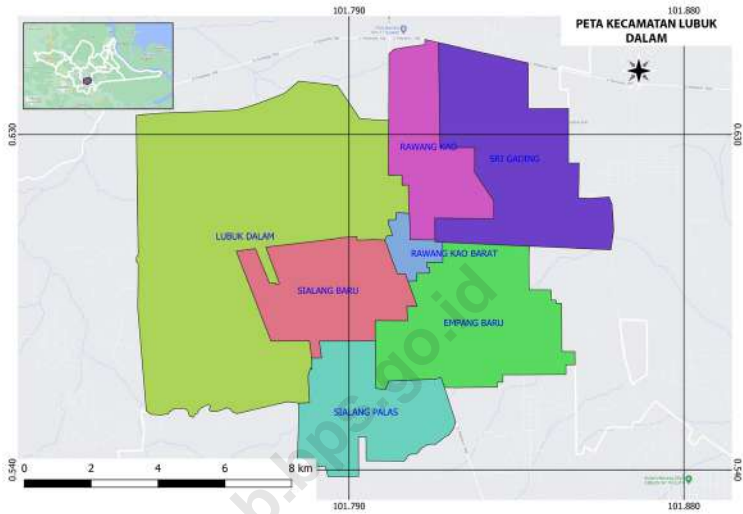
Wahyu Hassapni

KONTRIBUTOR DATA/DATA CONTRIBUTORS

1. Kementerian Agama/*Ministry of Religious Affair*
2. Kementerian Pendidikan dan Kebudayaan/*Ministry of Education and Culture*
3. Dinas Kependudukan dan Pencatatan Sipil Kabupaten Siak/*Population and Civil Registration Service of Siak Regency*
4. Badan Pusat Statistik/*BPS-Statistics Indonesia*
5. Puskesmas Kecamatan Lubuk Dalam/ *Health Center of Lubuk Dalam District*
6. Kantor Camat Lubuk Dalam/ *Lubuk Dalam Distric Office*

<https://siakkab.bps.go.id>

PETA WILAYAH KECAMATAN LUBUK DALAM MAP OF LUBUK DALAM DISTRICT



<https://siakkab.go.id>

KEPALA BPS KABUPATEN SIAK
HEAD OF BPS-STATISTICS SIAK REGENCY



PRAYUDHO BAGUS JATMIKO

<https://siakkab.bps.go.id>


KATA PENGANTAR

Puji syukur dipanjatkan Kepada Tuhan Yang Maha Esa karena atas karunia dan rahmat Nya publikasi “Kecamatan Lubuk Dalam Dalam Angka 2024” dapat terwujud. Publikasi ini memberikan informasi secara rinci tentang keadaan statistik dasar dan sektoral yang banyak diperlukan oleh perencana dan pengambil keputusan dalam merumuskan kebijaksanaan pada bidang masing-masing. Dalam usaha memenuhi permintaan konsumen atau *Stakeholder* akan data maka perlu bagi kami untuk terus melakukan perbaikan dan penambahan data secara kontinu, secara bertahap BPS Kabupaten Siak berusaha untuk meningkatkan kualitas data maupun ketepatan waktu penyajian data, baik dari data instansi-instansi pemerintah maupun swasta. Mudah-mudahan segala harapan dan niat baik itu segera terwujud.

Publikasi ini dapat diterbitkan berkat kerjasama dan partisipasi berbagai pihak. Kepada semua pihak yang telah mendukung publikasi ini, diucapkan terima kasih yang sebesar-besarnya. Diharapkan saran dan kritik yang membangun untuk publikasi di masa yang akan datang, seperti kata pepatah ‘ Tak ada gading yang tak retak’.

Siak Sri Indrapura, September 2024

Kepala BPS
BPS Kabupaten Siak




Prayudho Bagus Jatmiko

PREFACE

Praise be to God Almighty because by His grace and mercy the publication of "Lubuk Dalam District in Figures 2024" can be realized. This publication provides detailed information on the state of primary and sectoral statistics that are much needed by planners and decision makers in formulating policies in their respective fields. In an effort to meet consumer or stakeholder demand for data, it is necessary for us to continue to make improvements and add data continuously, gradually BPS-Statistics of Siak Regency is trying to improve data quality and timeliness of data presentation, both from data from government and private agencies. Hopefully all the hopes and good intentions will come true soon.

This publication can be published thanks to the cooperation and participation of various parties. To all those who have supported this publication, thank you profusely. Suggestions and constructive criticism are expected for future publications, as the saying goes 'There is no ivory that is not cracked'.

Siak Sri Indrapura, September 2024
Head of BPS-Statistics Kabupaten Siak



Prayudho Bagus Jatmiko

DAFTAR ISI/CONTENTS
KECAMATAN LUBUK DALAM DALAM ANGKA
Lubuk Dalam District in Figures
2024
 Volume 17, 2024

	Halaman <i>Page</i>
Kata Pengantar/ <i>Preface</i>	xi
Daftar Isi/ <i>Contents</i>	xiii
Daftar Tabel/ <i>List of Tables</i>	xv
Daftar Gambar/ <i>List of Figures</i>	xxiii
Penjelasan Umum/ <i>Explanatory Notes</i>	xxv
Daftar Singkatan/ <i>List of Abbreviation</i>	xxvii
1. Geografi dan Iklim/ <i>Geography and Climate</i>	1
2. Pemerintahan/ <i>Government</i>	13
3. Penduduk/ <i>Population</i>	27
4. Sosial dan Kesejahteraan Rakyat/ <i>Social and Welfare</i>	39
5. Pertanian/ <i>Agriculture</i>	85
6. Pariwisata, Transportasi, dan Komunikasi/ <i>Tourism, Transportation, and Communication</i>	103
7. Perbankan, Koperasi, dan Perdagangan/ <i>Banking, Cooperative, and Trade</i>	119
Daftar Pustaka/ <i>Bibliography</i>	135

DAFTAR TABEL/LIST OF TABLES

Tabel Table		Halaman Page
1.	GEOGRAFI/GEOGRAPHY	
1.1	Luas Daerah Menurut Desa/Kelurahan di Kecamatan Lubuk Dalam, 2023 <i>Total Area by Villages/Kelurahan in Lubuk Dalam District, 2023.....</i>	9
1.2	Tinggi Wilayah di Atas Permukaan Laut menurut Desa/ Kelurahan di Kecamatan Lubuk Dalam, 2023 <i>Height of Area Above Sea Level by Villages/Kelurahan in Lubuk Dalam District, 2023.....</i>	10
1.3	Jumlah Sungai yang Melintasi Desa/Kelurahan dan Keberadaan Lokasi Pemukiman di Tepi Sungai menurut Desa/Kelurahan di Kecamatan Lubuk Dalam, 2023 <i>Number of Rivers Crossing Villages/Kelurahan and the Existence of Residential Locations on Riverbanks by Villages/Kelurahan in Lubuk Dalam District, 2023.....</i>	11
1.4	Jarak ke Ibukota Kecamatan dan Ibukota Kabupaten/Kota Menurut Desa/Kelurahan di Kecamatan Lubuk Dalam (km), 2023 <i>Distance to the District Capital and Regency/Municipal Capital by Villages/Kelurahan in Lubuk Dalam District (km), 2023.....</i>	12
2.	PEMERINTAHAN/GOVERNMENT	
2.1	WILAYAH ADMINISTRATIF ADMINISTRATIVE AREA	
2.1.1	Status Pemerintahan, Jumlah Rukun Warga (RW) dan Rukun Tetangga (RT) Menurut Desa/ Kelurahan di Kecamatan Lubuk Dalam, 2023 <i>Status of Government, Number of Rukun Warga and Rukun Tetangga by Villages¹/Kelurahan in Lubuk Dalam District, 2023 Classification</i>	21

Tabel Table	Halaman Page
2.1.2	22
Klasifikasi Desa/Kelurahan Menurut Perkembangannya di Kecamatan Lubuk Dalam, 2023 <i>Classification of Villages/Kelurahan According to Their Development in Lubuk Dalam District, 2023</i>	
2.2	
SUMBER DAYA MANUSIA HUMAN RESOURCES	
2.2.1	23
Nama Kepala Desa/Kelurahan dan Pendidikan Tertinggi yang Ditamatkan di Kecamatan Lubuk Dalam, 2023 <i>Name of Villages/Kelurahan Head and their last graduated education in Lubuk Dalam District, 2023</i>	
2.2.2	24
Nama Pejabat dalam Struktur Pemerintahan di Kecamatan Lubuk Dalam, 2023 <i>Name of Officials in the Government Structure and their last graduated education in Lubuk Dalam District, 2023</i>	
2.2.3	25
Jumlah Perangkat Desa/Kelurahan (Termasuk Kades/ Lurah) di Kecamatan Lubuk Dalam, 2023 <i>Number of Villages/Kelurahan Apparatus (Include Villages/ Kelurahan Head) in Lubuk Dalam District, 2023</i>	
3.	
PENDUDUK/POPULATION	
3.1	35
Penduduk, Distribusi Persentase Penduduk, Kepadatan Penduduk, Rasio Jenis Kelamin Penduduk Menurut Desa/Kelurahan di Kecamatan Lubuk Dalam, 2023 <i>Population, Percentage Distribution of Population, Population Density, and Population Sex Ratio by Villages/Kelurahan in Lubuk Dalam District, 2023</i>	
3.2	37
Jumlah Penduduk Menurut Kelompok Umur dan Jenis Kelamin di Kecamatan Lubuk Dalam, 2023 <i>Population by Age Groups and Sex in Lubuk Dalam District, 2023</i>	
4.	
SOSIAL DAN KESEJAHTERAAN RAKYAT/SOCIAL AND WELFARE	
4.1	
PENDIDIKAN EDUCATION	

Tabel Table	Halaman Page	
4.1.1	Banyaknya Desa ¹ /Kelurahan yang Memiliki Fasilitas Sekolah Menurut Tingkat Pendidikan di Kecamatan Lubuk Dalam, 2021–2023 <i>Number of Villages¹/Kelurahan Having Educational Facilities by Educational Level in Lubuk Dalam District, 2021–2023</i>	57
4.1.2	Jumlah Sekolah Menurut Tingkat Pendidikan di Kecamatan Lubuk Dalam, 2023/2024 <i>Number of Schools by Educational Level in Lubuk Dalam District, 2023/2024</i>	58
4.1.3	Jumlah Guru Menurut Tingkat Pendidikan di Kecamatan Lubuk Dalam, 2023/2024 <i>Number of Teachers by Educational Level in Lubuk Dalam District, 2023/2024</i>	59
4.1.4	Jumlah Murid Menurut Tingkat Pendidikan di Kecamatan Lubuk Dalam, 2023/2024 <i>Number of Pupils by Educational Level in Lubuk Dalam District, 2023/2024</i>	60
4.2	KESEHATAN HEALTH	
4.2.1	Banyaknya Sarana Kesehatan menurut Desa ¹ / Kelurahan di Kecamatan Lubuk Dalam, 2023 <i>Number of Health Facilities by Villages¹/Kelurahan in Lubuk Dalam District, 2023.....</i>	61
4.2.2	Banyaknya Tenaga Kesehatan menurut Menurut Desa/ Kelurahan di Kecamatan Lubuk Dalam, 2023 <i>Number of Health Workers by Villages/Kelurahan in Lubuk Dalam District, 2023.....</i>	63
4.2.3	Banyaknya Peserta Aktif KB dan Peserta KB Baru Menurut Desa/Kelurahan di Kecamatan Lubuk Dalam, 2023 <i>Number of Active KB Participants and New KB Participants by Villages/Kelurahan in Lubuk Dalam District, 2023</i>	65
4.2.4	Banyaknya Imunisasi Yang Diberikan Kepada Bayi Menurut Desa/Kelurahan di Kecamatan Lubuk Dalam, 2023 <i>Number of by Villages/Kelurahan in Lubuk Dalam District, 2023.....</i>	66
4.2.5	Banyaknya Warga Penderita Kekurangan Gizi Menurut Desa/Kelurahan di Kecamatan Lubuk Dalam, 2023	

Tabel Table	Halaman Page
<i>Number of People with Malnutrition by Villages/Kelurahan in Lubuk Dalam District, 2023.....</i>	67
4.3 PERUMAHAN DAN LINGKUNGAN HOUSING AND ENVIRONMENT	
4.3.1 Banyaknya Desa ¹ /Kelurahan Menurut Sumber Air Minum Sebagian Besar Keluarga di Kecamatan Lubuk Dalam, 2021 <i>Number of Villages¹/Kelurahan by Drinking Water Source of Majority Family in Lubuk Dalam District, 2021</i>	68
4.3.2 Banyaknya Keluarga Menurut Desa/Kelurahan dan Jenis Pengguna Listrik di Kecamatan Lubuk Dalam, 2021 <i>Number of Family by Villages/Kelurahan and Type of Electricity Consumer in Lubuk Dalam District, 2021.....</i>	69
4.3.3 Banyaknya Desa ¹ /Kelurahan Menurut Sumber Penerangan Jalan Utama Desa/Kelurahan di Kecamatan Lubuk Dalam, 2021 <i>Number of Villages¹/Kelurahan by Source of Villages/Kelurahan's Main Street Illumination in Lubuk Dalam District, 2021</i>	70
4.3.4 Banyaknya Desa ¹ /Kelurahan Menurut Penggunaan Fasilitas Tempat Buang Air Besar Sebagian Besar Keluarga di Kecamatan Lubuk Dalam, 2021 <i>Number of Villages¹/Kelurahan by Toilet Facility Used by Majority Family in Lubuk Dalam District, 2021</i>	71
4.3.5 Banyaknya Desa/Kelurahan Menurut Jenis Bahan Bakar untuk Memasak yang Digunakan Sebagian Besar Keluarga di Kecamatan Lubuk Dalam, 2021 <i>Number of Villages/Kelurahan by Type of Cooking Fuel Used by Majority Family in Lubuk Dalam District, 2021.....</i>	72
4.4 AGAMA DAN SOSIAL LAINNYA RELIGION AND OTHER SOCIAL AFFAIRS	
4.4.1 Jumlah Tempat Peribadatan Menurut Desa/ Kelurahan di Kecamatan Lubuk Dalam, 2023 <i>Number of Worship Places by Villages/Kelurahan in Lubuk Dalam District, 2023.....</i>	73
4.4.2 Banyaknya Kejadian Bencana Alam Menurut Desa/Kelurahan dan Jenis Bencana Alam di Kecamatan Lubuk Dalam, 2021	

Tabel Table	Halaman Page
	74
4.4.3	77
4.4.4	80
4.4.5	82
4.4.6	83
5.	
5.1	95
5.2	

Tabel Table	Halaman Page
	96
5.3	97
5.4	98
5.5	99
5.6	100
5.7	101
6.	
6.1	
6.1.1	113
6.2	
6.2.1	

	<i>Inter-Villages/Kelurahan Transportation Infrastructure and Facilities by Villages/Kelurahan in Lubuk Dalam District, 2021</i>	114
6.3	KOMUNIKASI	
	COMMUNICATION	
6.3.1	Keberadaan Kantor Pos/Pos Pembantu/Rumah Pos, Pos Keliling, dan Perusahaan/Agen Jasa Ekspedisi Swasta Menurut Desa/Kelurahan di Kecamatan Lubuk Dalam, 2023 <i>Number of Post Office/Subsidiary of Post Office, Mobile Portal Service, Private Expedition Service Company by Villages/Kelurahan in Lubuk Dalam District, 2023</i>	116
6.3.2	Jumlah Menara Telepon seluler dan Operator Layanan Komunikasi Telepon Seluler Menurut Desa/Kelurahan di Kecamatan Lubuk Dalam, 2023 <i>Number of Base Transceiver Station (BTS) and Cellular Phone Communication Service Operators by Villages/Kelurahan in Lubuk Dalam District, 2023</i>	117
6.3.3	Kekuatan Sinyal Telepon Seluler dan Jenis Sinyal Internet Telepon Seluler Menurut Desa/Kelurahan di Kecamatan Lubuk Dalam, 2023 <i>The Strenght of Celular Phone Signal by Villages/Kelurahan in Lubuk Dalam District, 2023</i>	118
7.	PERBANKAN, KOPERASI, DAN PERDAGANGAN/BANKING, COOPERATIVE, AND TRADE	
7.1	Banyaknya Sarana Lembaga Keuangan Bank Menurut Desa/Kelurahan dan Jenis Bank di Kecamatan Lubuk Dalam, 2023 <i>Number of Bank by Villages/Kelurahan and Type of Bank in Lubuk Dalam District, 2023</i>	129
7.2	Banyaknya Koperasi Aktif Menurut Menurut Desa/Kelurahan dan Jenis Koperasi di Kecamatan Lubuk Dalam, 2023 <i>Number of Cooperative by Villages/Kelurahan and Type of Cooperative in Lubuk Dalam District, 2023</i>	130
7.3	Banyaknya Sarana Perdagangan Menurut Desa/Kelurahan dan Jenis Sarana Perdagangan di Kecamatan Lubuk Dalam, 2023	

Tabel
Table

Halaman
Page

<i>Number of Trade Facilities by Villages/Kelurahan and Type of Trade Facilities in Lubuk Dalam District, 2023.....</i>	132
---	-----

<https://siakkab.bps.go.id>

DAFTAR GAMBAR/LIST OF FIGURES

Gambar Figure		Halaman Page
1.1	Jarak ke Ibukota Kecamatan dan Ibukota Kabupaten, 2023 <i>Distance to the District Capital and Regency, 2023</i>	7
2.1	Jumlah Rukun Warga (RW) dan Rukun Tetangga (RT),2023 <i>Number of Rukun Warga and Rukun Tetangga, 2023</i>	19
2.2	Nama Kepala Desa, 2023 <i>Name of Villages Head, 2023</i>	20
3.1	Piramida Penduduk, 2023 <i>Population Pyramid, 2023</i>	33
4.1	Jumlah Sekolah Menurut Tingkat Pendidikan, 2023 <i>Number of Schools by Educational Level, 2023</i>	53
4.2	Warga Penderita Kekurangan Gizi, 2023 <i>Number of People with Malnutrition, 2023</i>	54
4.3	Jumlah Desa berdasarkan Perumahan dan Lingkungan, 2021 <i>Number of Villages by Housing and Environment, 2021</i>	55
4.4	Jumlah Tempat Peribadatan, 2023 <i>Number of Worship Places, 2023</i>	56
5.1	Statistik Hortikultura, 2020-2023 <i>Agricultural Statistic, 2020-2023</i>	91
6.1	Statistik Transportation, 2021 <i>Transportation Statistics, 2021</i>	107
6.2	Statistik Komunikasi, 2023 <i>Communication Statistics, 2023</i>	108
7.1	Sarana Perdagangan, 2023 <i>Trade Facilities, 2023</i>	123

PENJELASAN UMUM/EXPLANATORY NOTES

Tanda-tanda, satuan-satuan, dan lain-lainnya yang digunakan dalam publikasi ini adalah sebagai berikut:

Symbols, measurement units, and acronyms which are used in this publication, are as follows:

1. TANDA-TANDA/SYMBOLS

Data tidak tersedia/ <i>Data not available</i>	: ...
Tidak ada atau nol / <i>Null or zero</i>	: -
Data dapat diabaikan/ <i>Data negligible</i>	: ~0
Tanda decimal/ <i>Decimal point</i>	: ,
Data tidak dapat ditampilkan/ <i>Not applicable</i>	: NA
Angka estimasi/ <i>Estimated figures</i>	: e
Angka diperbaiki/ <i>Revised figures</i>	: r
Angka sementara/ <i>Preliminary figures</i>	: *
Angka sangat sementara/ <i>Very preliminary figures</i>	: **
Angka sangat sangat sementara/ <i>Very very preliminary figures</i>	: ***

2. SATUAN/UNITS

barel/ <i>barrel</i>	: 158,99 liter/ <i>litres</i> = 1/6,2898 m ³
hektare (ha)/ <i>hectare (ha)</i>	: 10.000 m ²
kilometer (km)/ <i>kilometres (km)</i>	: 1.000 meter/ <i>meters (m)</i>
knot/ <i>knot</i>	: 1,8523 km/jam (<i>km/hour</i>)
kuintal/ <i>quintal</i>	: 100 kg
KWh	: 1.000 Watt hour
MWh	: 1.000 KWh
liter (untuk beras)/ <i>litre (for rice)</i>	: 0,80 kg
MMSCF	: 1/35,3 m ³
metrik ton (m.ton)/ <i>metric ton (m. ton)</i>	: 0,98421 long ton = 1.000 kg
ons/ <i>ounce</i>	: 28,31 gram/ <i>grams</i>
ton	: 1.000 kg

Satuan lain: buah, dus, butir, helai/lembar, kaleng, batang, pulsa, ton kilometer (ton-km), jam, menit, persen (%).

Other units: unit, pack, pieces, sheet, tin, pulse, ton-kilometres(ton-km), hour, minute, percent (%).

Perbedaan angka di belakang koma disebabkan oleh pembulatan angka.

The difference in decimal numbers is caused by rounding.

DAFTAR SINGKATAN/LIST OF ABBREVIATION

SI	: Stasiun Iklim/ <i>Climate Station</i>
SMPK	: Stasiun Meterologi Pertanian Khusus/ <i>Special Agricultural Meteorological Station</i>
t.t	: Tempat tidur/ <i>Bed</i>
BCG	: Bacillus Calmette Guerin
DPT	: Difteri, Pertusis, Tetanus/ <i>Diphtheria, Tetanus, and Pertussis</i>
TT	: Tetanus Toxoid
IOT	: Industri Obat Tradisional/ <i>Traditional Medicine Industry</i>
IKOT	: Industri Kecil Obat Tradisional/ <i>Traditional Medicine Small Industry</i>
Alkes	: Alat kesehatan/ <i>Health Kits</i>
PKRT	: Perbekalan Kesehatan Rumah tangga/ <i>Household Health Logistics</i>
Kompl	: Komplemen/ <i>Complement</i>
IRTP	: Industri Pangan Produksi Rumah Tangga/ <i>Foods Home Industry</i>
PBF	: Pedagang Besar Farmasi/ <i>Pharmacy Whole-seller</i>
GFK	: Gudang Farmasi Kab/Kota/Regency/ <i>Municipality Pharmacy Warehouse</i>
RB	: Rumah Bersalin/ <i>Delivery House</i>
Pustu	: Puskesmas pembantu/ <i>Auxiliary Public Health Center</i>
BP	: Balai Pengobatan/ <i>Polyclinic</i>
TPS	: Tempat Pembuangan Sampah Sementara / <i>landfill</i>
Jamkesmas	: Jaminan kesehatan masyarakat miskin/ <i>Poor public health insurance</i>
PJKMU	: Program Jaminan Kesehatan Masyarakat Umum/ <i>General Public Health Insurance Program</i>
SIUP	: Surat Ijin Usaha Perdagangan/ <i>Trading Permission Letter</i>
TDP	: Tanda Daftar Perusahaan/ <i>Company Registration Identity</i>
API	: Angka Pengenal Importir/ <i>Importer's Identity Number</i>

01

GEOGRAFI
GEOGRAPHY



<https://siakkal.bps.co.id>

PENJELASAN TEKNIS

1. **Luas Wilayah** adalah daerah yang tercakup dalam kekuasaan teritorial sebuah daerah tersebut, baik itu wilayah daratan maupun lautan. Luas wilayah berakhir pada batas wilayah dengan kondisi fisik seperti sungai, gunung dan lain lain. Batas wilayah ini bisa berupa daratan maupun lautan dan yang disepakati secara hukum oleh Peraturan Perundangan.
2. **Sungai** adalah air tawar dari sumber ilmiah yang mengalir dari tempat yang lebih tinggi ke tempat yang lebih rendah dan menuju atau bermuara ke laut, danau, atau sungai yang lebih besar.
3. **Permukiman** adalah bagian dari lingkungan hidup di luar kawasan lindung, baik yang berupa kawasan perkotaan maupun pedesaan yang berfungsi sebagai lingkungan tempat tinggal atau lingkungan hunian dan tempat kegiatan yang mendukung perikehidupan dan penghidupan.
4. **Jarak ke Ibukota Kecamatan** adalah jarak yang dihitung dari kantor kepala desa/lurah ke kantor kecamatan dan dinyatakan dalam km.
5. **Jarak ke Ibukota Kabupaten**

TECHNICAL NOTES

1. **Area size** is an area covered by territorial authority in an area, both land and sea. The area ends at the boundary of the area with physical conditions such as rivers, mountains and others. The boundaries of this area can be in the form of land or sea and that is legally agreed by the Law.
2. **Rivers** are fresh water from scientific sources that flow from a higher place to a lower place and lead to or lead to a larger sea, lake, or others river.
3. **Resedentials** are part of the living environment outside protected areas, whether in the form of urban or rural areas, which function as residential environments or residential environments and places for activities that support life and livelihood.
4. **Distance to the subdistrict capital** is the distance calculated from the village head/lurah office to the subdistrict office and expressed in km
5. **Distance to the subregency**

adalah jarak yang dihitung dari kantor kepala desa/lurah ke kantor bupati dan dinyatakan dalam km.

***capital** is the distance calculated from the village head/lurah office to the subregency office and expressed in km.*

<https://siakkab.bps.go.id>

ULASAN

Secara astronomis, Kecamatan Lubuk Dalam terletak antara $0^{\circ}20'$ - $0^{\circ}38'$ Lintang Utara dan $101^{\circ}38'$ - $101^{\circ}56'$ Bujur Timur

Berdasarkan posisi geografisnya, Kecamatan Lubuk Dalam memiliki batas-batas:

- a. Utara : Kecamatan Koto Gasib
- b. Selatan : Kecamatan Kerinci Kanan
- c. Barat : Kecamatan Tualang
- d. Timur : Kecamatan Dayun

Wilayah kecamatan Lubuk Dalam seperti pada umumnya wilayah Kabupaten Siak terdiri dari dataran rendah dan berbukit-bukit dengan struktur tanah pada umumnya terdiri dari tanah podsolik merah kuning dari batuan dan aluvial serta tanah organosol dan gley humus dalam bentuk rawa-rawa atau tanah basah.

Kecamatan Lubuk Dalam secara umum berada pada daerah perbukitan dengan mayoritas sektor pertanian didominasi oleh perkebunan kelapa sawit.

Pada tahun 2023, Kecamatan Lubuk Dalam terdiri dari 7 Desa yaitu:

1. Desa Empang Baru
2. Desa Sialang Palas
3. Desa Sialang Baru
4. Desa Lubuk Dalam
5. Desa Rawang Kao
6. Desa Sri Gading

DESCRIPTION

Astronomically, Lubuk Dalam subdistrict is located between $0^{\circ}20'$ - $0^{\circ}38'$ North Latitude and $101^{\circ}38'$ - $101^{\circ}56'$ East Longitude.

Based on its geographical position, Lubuk Dalam subdistrict has the following boundaries:

- a. North : Koto Gasib . District*
- b. South : Kerinci Kanan District*
- c. West : Tualang District*
- d. East : Dayun District*

The area of the Lubuk Dalam subdistrict as in general, the Siak Regency area consists of lowlands and hills with the soil structure generally consisting of red-yellow podzolic soil of rock and alluvial as well as organosol soil and gley humus in the form of swamps or wet soil.

Lubuk Dalam subdistrict is generally located in a hilly area with the majority of the agricultural sector being dominated by oil palm plantations.

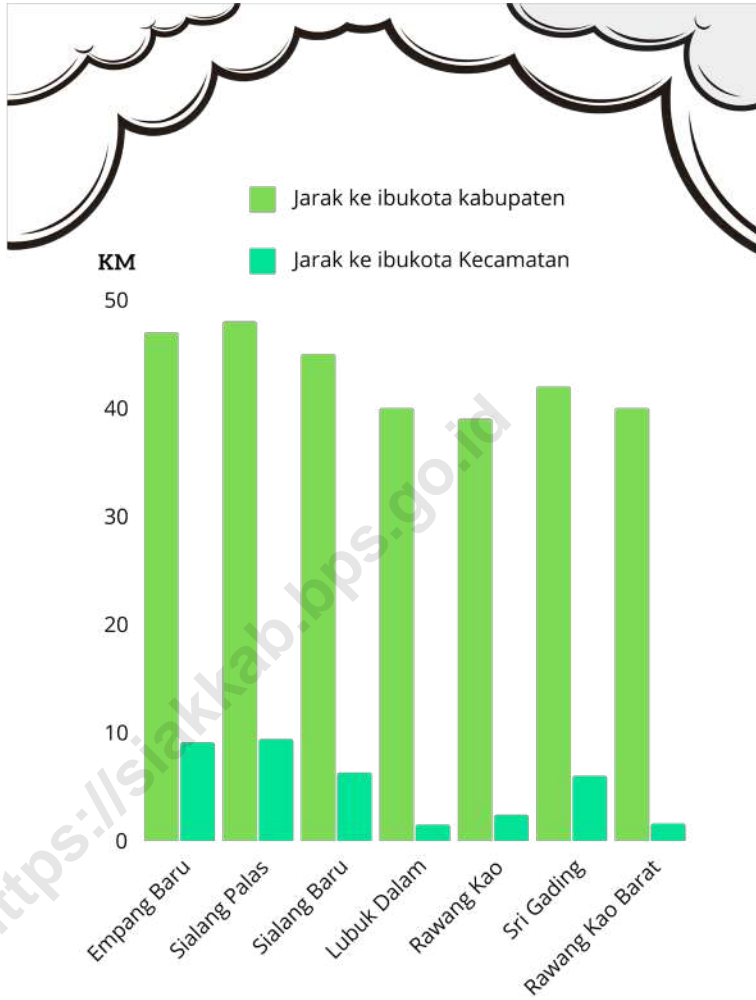
In 2023, Lubuk Dalam Subdistrict has seven villages, these include:

- 1. Empang Baru Village*
- 2. Sialang Palas Village*
- 3. Sialang Baru Village*
- 4. Lubuk Dalam Village*
- 5. Rawang Kao Village*
- 6. Sri Gading Village*

7. Desa Rawang Kao Barat

7. *Rawang Kao Barat Village*

<https://siakkab.bps.go.id>



Sumber/Source : Kantor Camat Lubuk Dalam/ Lubuk Dalam District Office

Gambar 1.1
Figures

Jarak ke Ibukota Kecamatan dan Ibukota Kabupaten, 2023
Distance to the District Capital and Regency, 2023

Tabel 1.1
Table

**Luas Daerah Menurut Desa/Kelurahan di Kecamatan
Lubuk Dalam, 2023**
*Total Area by Villages/Kelurahan in Lubuk Dalam District,
2023*

Desa/Kelurahan Village/Kelurahan	Luas Total Area (km²/sq.km)	Persentase terhadap Luas Kecamatan Percentage to District Area
(1)	(2)	(3)
Empang Baru	16,66	7,25
Sialang Palas	10,83	4,71
Sialang Baru	16,94	7,37
Lubuk Dalam	82,25	35,77
Rawang Kao	81,17	35,30
Sri Gading	13,58	5,91
Rawang Kao Barat	8,50	3,70
Lubuk Dalam	229,93	

Sumber/Source: Kantor Camat Lubuk Dalam/ Lubuk Dalam Distric Office

Tabel
Table 1.2

**Tinggi Wilayah di Atas Permukaan Laut menurut Desa/
Kelurahan di Kecamatan Lubuk Dalam, 2023**
*Height of Area Above Sea Level by Villages/Kelurahan in
Lubuk Dalam District, 2023*

Desa/Kelurahan <i>Village/Kelurahan</i>	Tinggi Wilayah <i>High of Area</i> (m)
(1)	(2)
Empang Baru	26
Sialang Palas	38
Sialang Baru	38
Lubuk Dalam	23
Rawang Kao	21
Sri Gading	27
Rawang Kao Barat	24
Lubuk Dalam	...

Sumber/Source: Kantor Camat Lubuk Dalam/ *Lubuk Dalam District Office*

Tabel 1.3
Table

Jumlah Sungai yang Melintasi Desa/Kelurahan dan Keberadaan Lokasi Pemukiman di Tepi Sungai menurut Desa/Kelurahan di Kecamatan Lubuk Dalam, 2023
Number of Rivers Crossing Villages/Kelurahan and the Existence of Residential Locations on Riverbanks by Villages/Kelurahan in Lubuk Dalam District, 2023

Desa/Kelurahan Village/Kelurahan	Jumlah Sungai Number of Rivers	Lokasi Pemukiman Residential Locations	Jumlah Bangunan Tempat Tinggal di Tepi Sungai Number of Residential Location on Riverbanks
(1)	(2)	(3)	(4)
Empang Baru	-	-	-
Sialang Palas	-	-	-
Sialang Baru	-	-	-
Lubuk Dalam	-	-	-
Rawang Kao	-	-	-
Sri Gading	-	-	-
Rawang Kao Barat	-	-	-
Lubuk Dalam	0	0	0

Sumber/Source: Kantor Camat Lubuk Dalam/ Lubuk Dalam Distric Office

Tabel 1.4
Table

Jarak ke Ibukota Kecamatan dan Ibukota Kabupaten/Kota Menurut Desa/Kelurahan di Kecamatan Lubuk Dalam (km), 2023
Distance to the District Capital and Regency/Municipal Capital by Villages/Kelurahan in Lubuk Dalam District (km), 2023

Desa/Kelurahan <i>Village/Kelurahan</i>	Jarak ke Ibukota Kecamatan <i>Distance to District Capital</i>	Jarak ke Ibukota Kabupaten/ Kota <i>Distance to Regency/Municipal Capital</i>
(1)	(2)	(3)
Empang Baru	9,1	47
Sialang Palas	9,4	48
Sialang Baru	6,3	45
Lubuk Dalam	1,5	40
Rawang Kao	2,4	39
Sri Gading	6,0	42
Rawang Kao Barat	1,6	40

Sumber/Source: Kantor Camat Lubuk Dalam/ *Lubuk Dalam Distric Office*

02

**PEMERINTAHAN
GOVERNMENT**



PENJELASAN TEKNIS

1. **Desa/Kelurahan** adalah kesatuan masyarakat hukum yang memiliki batas wilayah yang berwenang untuk mengatur dan mengurus urusan pemerintahan, kepentingan masyarakat setempat berdasarkan prakarsa masyarakat, asal dan adat istiadat setempat yang diakui dan dihormati dalam Sistem kesatuan Pemerintah Republik Indonesia (UU No. 6 Tahun 2015 tentang Desa).
2. **Satuan lingkungan setempat (SLS)** adalah satuan lingkungan di bawah desa/kelurahan. Istilah SLS bisa berbeda antar daerah, seperti rukun tetangga (RT), rukun warga (RW), dusun atau lingkungan. Batas SLS bisa berupa batas alam/buatan, tetapi ada juga yang hanya berupa dinding rumah atau tanah kosong.
3. **Desa swadaya** merupakan desa yang mayoritas penduduknya hidup dengan menggunakan sumber daya alam untuk memenuhi kebutuhan sehari-hari.
4. **Desa swakarya** mencerminkan tahap peralihan warganya dari ketergantungan pada alam menuju kemandirian, dan mengarah ke desa swasembada.

TECHNICAL NOTES

1. **Village/Kelurahan** is the unity of the legal community who have territorial boundaries that are authorized to regulate and manage government affairs, the interest of local communities based on community initiatives, origin and local customs that are acknowledged and respected within the unitary System of Government Republic of Indonesia (Law No. 6 Year 2015 about Village).
2. **The local environmental unit (LEU)** is an environmental unit under the village/kelurahan. The term SLS can be different between regions, such as neighborhood units (NU), community units (CU), hamlets or neighborhoods. SLS boundaries can be in the form of natural/artificial boundaries, but some are only in the form of house walls or vacant land.
3. **Swadaya villages** are villages where the majority of the population lives by using natural resources to meet daily needs.
4. **Swakarya villages** reflect the transition stage of their citizens from dependence on nature to independence, and lead to self-sufficiency villages.

5. **Desa swasembada** adalah hasil dari pengembangan penuh potensi di sebuah lokasi dekat perkotaan, di mana masyarakatnya mampu mandiri secara optimal.
 6. **Pemerintah desa** adalah kepala desa atau yang disebut dengan nama lain dibantu perangkat desa sebagai unsur penyelenggara pemerintah desa. Perangkat desa terdiri atas sekretaris desa (yang memimpin sekretariat desa) dan perangkat desa lainnya (terdiri atas sekretariat desa, pelaksana kewilayahan, dan pelaksana teknis).
 7. **Kepala desa/lurah** adalah pejabat pemerintah desa yang mempunyai wewenang, tugas, dan kewajiban untuk menyelenggarakan rumah tangga desanya dan melaksanakan tugas dari Pemerintah dan Pemerintah Daerah.
 8. **Sekretaris desa/sekretaris lurah** berkedudukan sebagai unsur pimpinan sekretariat desa/kelurahan. Sekretaris desa/sekretaris lurah bertugas membantu kepala desa/lurah dalam bidang administrasi pemerintahan.
5. **Swasembada village** is the result of the full development of potential in a location near the city, where the community is able to be optimally independent.
 6. **The village government** is the village head or called by another name assisted by village officials as elements of the village government organizer. The village apparatus consists of the village secretary (who leads the village secretariat) and other village officials (consisting of the village secretariat, regional implementers, and technical implementers).
 7. **The village head/sub-district head** is a village government official who has the authority, duties, and obligations to organize the household of his village and carry out the duties of the Government and Regional Government.
 8. **The village secretary/sub-district secretary** is positioned as an element of the leadership of the village/sub-district secretariat. The village secretary/sub-district secretary is tasked with assisting the village head/sub-district head in the field of government administration.
- 9.

ULASAN

Struktur organisasi pemerintah di tingkat kecamatan terdiri dari Kepala Kecamatan (Camat) sebagai kepala pemerintahan yang kedudukannya setingkat di bawah Pemerintah Kabupaten Siak.

Camat dalam pelaksanaan tugas sehari-hari dibantu oleh seorang Sekretaris Kecamatan (Sekcam) dan kepala-kepala seksi serta stafnya.

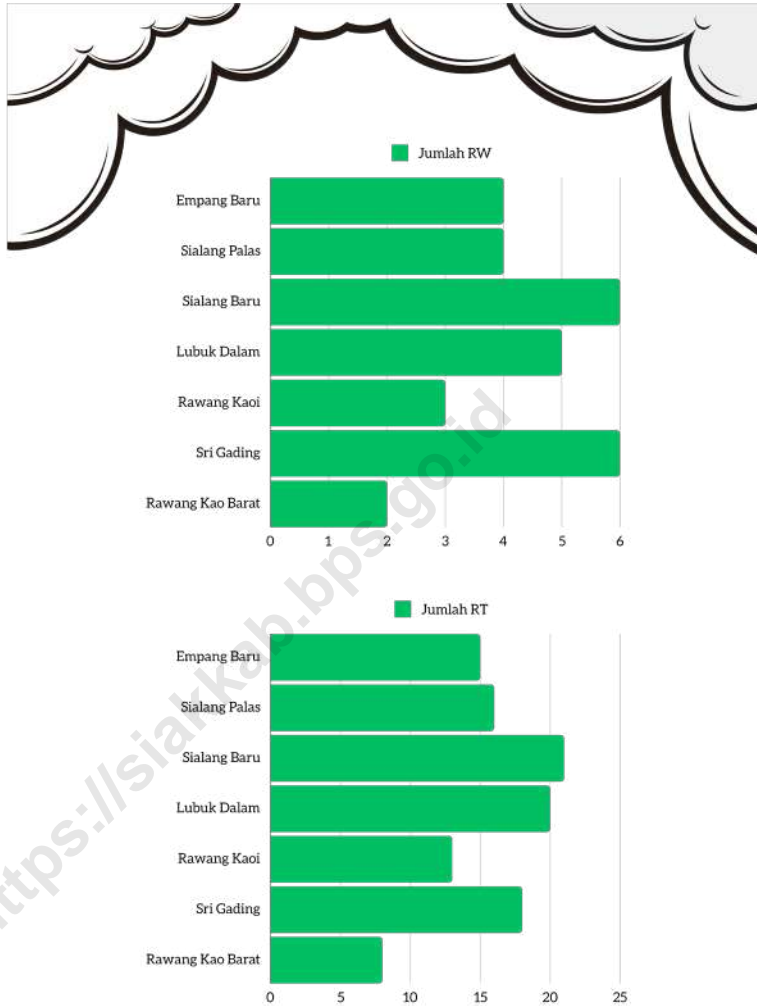
Wilayah Kecamatan Lubuk Dalam secara administratif terbagi atas 6 (enam) desa yang diklasifikasikan sebagai Desa Swakarsa dan 1 (satu) desa yang diklasifikasikan sebagai Desa Swasembada.

DESCRIPTION

The organizational structure of the government at the sub-district level consists of the Sub-district Head (Camat) as the head of government whose position is one level below the Siak Regency Government.

The Sub-district Head in carrying out daily tasks is assisted by a Sub-district Secretary (Sekcam) and section heads and their staff.


The Lubuk Dalam Sub-district area is administratively divided into 6 (six) villages classified as Swakarsa Villages and 1 (one) village classified as Swasembada Village.



Sumber/Source : Kantor Camat Lubuk Dalam/ Lubuk Dalam Distric Office

Gambar 2.1
Figures

Jumlah Rukun Warga (RW) dan Rukun Tetangga (RT),2023
Number of Rukun Warga and Rukun Tetangga, 2023



Empang Baru Partono Ahmad Sani	Sialang Baru Ma'nun	
Sialang Palas Suwarso Widodo	Lubuk Dalam A. Golkar	
Rawang Kao Wagino	Sri Gading Sujarwo	Rawang Kao... H. Arifin

Sumber/Source : Kantor Camat Lubuk Dalam/ Lubuk Dalam Distric Office

Gambar 2.2
Figures

Nama Kepala Desa, 2023
Name of Villages Head, 2023

2.1 WILAYAH ADMINISTRATIF ADMINISTRATIVE AREA

Tabel 2.1.1 Status Pemerintahan, Jumlah Rukun Warga (RW) dan Rukun Tetangga (RT) Menurut Desa/Kelurahan di Kecamatan Lubuk Dalam, 2023
Status of Government, Number of Rukun Warga and Rukun Tetangga by Villages'/Kelurahan in Lubuk Dalam District, 2023

Desa/Kelurahan <i>Village/Kelurahan</i>	Status	Rukun Warga (RW)	Rukun Tetangga (RT)
(1)	(2)	(3)	(4)
Empang Baru	Desa	4	15
Sialang Palas	Desa	4	16
Sialang Baru	Desa	6	21
Lubuk Dalam	Desa	5	20
Rawang Kao	Desa	3	13
Sri Gading	Desa	6	18
Rawang Kao Barat	Desa	2	8
Lubuk Dalam		30	111

Sumber/Source: Kantor Camat Lubuk Dalam/ *Lubuk Dalam Distric Office*

Tabel
Table 2.1.2

Klasifikasi Desa/Kelurahan Menurut Perkembangannya di Kecamatan Lubuk Dalam, 2023
Classification of Villages/Kelurahan According to Their Development in Lubuk Dalam District, 2023

Desa/Kelurahan Village/Kelurahan	Klasifikasi Classification
(1)	(2)
Empang Baru	Swakarsa
Sialang Palas	Swakarsa
Sialang Baru	Swasembada
Lubuk Dalam	Swakarsa
Rawang Kao	Swakarsa
Sri Gading	Swakarsa
Rawang Kao Barat	Swakarsa
Jumlah/Total Swadaya	0
Jumlah/Total Swakarya	0
Jumlah/Total Swakarsa	6
Jumlah/Total Swasembada	1

Sumber/Source: Kantor Camat Lubuk Dalam/ Lubuk Dalam District Office

2.2 SUMBER DAYA MANUSIA HUMAN RESOURCES

Tabel 2.2.1 Nama Kepala Desa/Kelurahan dan Pendidikan Tertinggi yang Ditamatkan di Kecamatan Lubuk Dalam, 2023
Table *Name of Villages/Kelurahan Head and their last graduated education in Lubuk Dalam District, 2023*

Desa/Kelurahan Village/Kelurahan	Kepala Desa/Lurah Villages/Kelurahan Head	Pendidikan Education
(1)	(2)	(3)
Empang Baru	PARTONO AHMAD SANI	Diploma 1/11
Sialang Palas	SUWARSO WIDODO	SMP
Sialang Baru	MA'NUN	SLTA
Lubuk Dalam	A. GOLKAR, SP	S.1
Rawang Kao	WAGINO	SLTA
Sri Gading	SUJARWO	SLTA
Rawang Kao Barat	H. ARIFIN, SP	S.1

Sumber/Source: Kantor Camat Lubuk Dalam/ *Lubuk Dalam Distric Office*

Tabel
Table 2.2.2

**Nama Pejabat dalam Struktur Pemerintahan di
Kecamatan Lubuk Dalam, 2023**
**Name of Officials in the Government Structure and their last
graduated education in Lubuk Dalam District, 2023**

Jabatan Position	Nama Name	Pendidikan Education
(1)	(2)	(3)
CAMAT	M..AGUNG APANDI, S.STP, M. SI	S2
SEKRETARIS KECAMATAN	SAID MUELEGI ZENO S. STP	S1
KASI PEMERINTAHAN	SUTIMAN, SE	S1
KASI PMD	TUTY AGUSTINA, S. SOS	S1
KASI TRAMTIB	RICKI PRIMADANI, S. SOS	S1
PEMEGANG KAS	JOHAN	SMA
KASI KESOS	HERIZON, SP	S1
KASUBBAG UMUM	NASRUN	S1
KASUBBAG KEUANGAN	M.JAUHARI, SE, M. AK	S2
KASUBBAG PROGRAM	NASRUN	S1

Sumber/Source: Kantor Camat Lubuk Dalam/ Lubuk Dalam District Office

Tabel 2.2.3
Table

**Jumlah Perangkat Desa/Kelurahan (Termasuk Kades/
Lurah) di Kecamatan Lubuk Dalam, 2023**
**Number of Villages/Kelurahan Apparatus (Include Villages/
Kelurahan Head) in Lubuk Dalam District, 2023**

Desa/Kelurahan Village/Kelurahan	Laki-laki Man	Perempuan Woman
(1)	(2)	(3)
Empang Baru	7	1
Sialang Palas	5	4
Sialang Baru	6	1
Lubuk Dalam	8	1
Rawang Kao	8	2
Sri Gading	8	2
Rawang Kao Barat	6	3

Sumber/Source: Kantor Camat Lubuk Dalam/ Lubuk Dalam Distric Office

03

**PENDUDUK
POPULATION**



PENJELASAN TEKNIS

1. **Kepadatan penduduk** adalah ukuran persebaran penduduk yang menunjukkan jumlah penduduk untuk setiap kilometer persegi luas wilayah.
2. **Rasio jenis kelamin** adalah perbandingan antara jumlah penduduk laki-laki dan jumlah penduduk perempuan pada suatu daerah dan waktu tertentu, yang biasanya dinyatakan dalam banyaknya penduduk laki-laki per 100 perempuan.

TECHNICAL NOTES

1. **Population density** is a measure of the distribution of the population which shows the total population for each square kilometer of area.
2. **Sex ratio** is the ratio between total male population and female population in a certain area and at a certain time, which is usually stated in the number of male residents per 100 females.

<https://siakkab.bps.go.id>

ULASAN

Jumlah Penduduk Kecamatan Lubuk Dalam tahun 2023 tercatat sebanyak 20.950 jiwa. Penduduk Kecamatan Lubuk Dalam tersebar di 7 (tujuh) desa dengan luas wilayah 229,93 km², kepadatan penduduk tercatat sebesar 91,11 jiwa per km².

Desa/kelurahan dengan jumlah penduduk terbanyak tahun 2023 adalah Desa Lubuk Dalam dengan populasi mencapai 6.407 jiwa. Sementara itu, Rawang Kao Barat merupakan desa/kelurahan dengan jumlah penduduk terendah, yaitu sebanyak 1.934 jiwa.

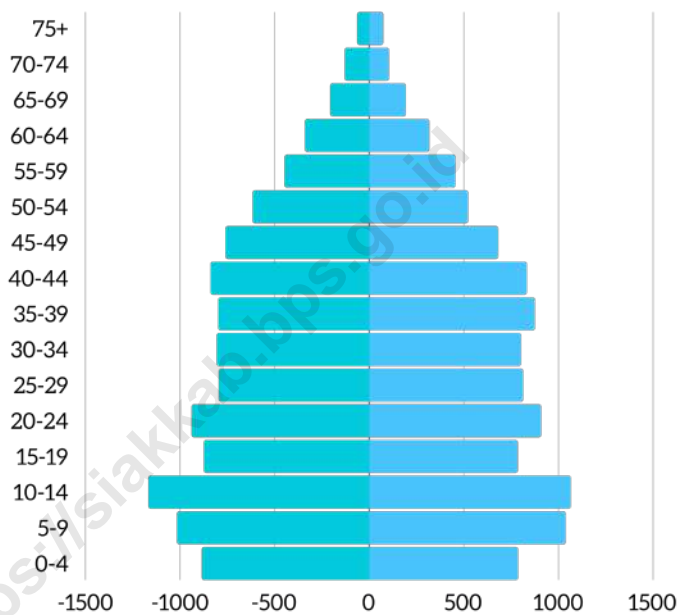

Pola yang berbeda terlihat jika mengamati kepadatan penduduk. Desa Rawang Kao Barat merupakan desa/kelurahan dengan kepadatan penduduk tertinggi yakni mencapai 227,53 jiwa per km². Sedangkan Desa Rawang Kao merupakan desa/kelurahan dengan kepadatan penduduk terendah yakni sebanyak 30,06 jiwa per km².

DESCRIPTION

The population of Lubuk Dalam District in 2023 was recorded at 20,950 people. The population of Lubuk Dalam District is spread across 7 (seven) villages with an area of 229.93 km², the population density was recorded at 91.11 people per km².

The village/sub-district with the largest population in 2023 was Lubuk Dalam Village with a population of 6,407 people. Meanwhile, Rawang Kao Barat is the village/sub-district with the lowest population, namely 1,934 people.

A different pattern is seen when observing population density. Rawang Kao Barat Village is the village/sub-district with the highest population density, namely 227.53 people per km². Meanwhile, Rawang Kao Village is the village/sub-district with the lowest population density, namely 30.06 people per km².



Sumber/Source : Dinas Kependudukan dan Pencatatan Sipil Kabupaten Siak/Population and Civil Registration Service of Siak Regency

Gambar 3.1
Figures

Piramida Penduduk, 2023
Population Pyramid, 2023

Tabel 3.1
Table

Penduduk, Distribusi Persentase Penduduk, Kepadatan Penduduk, Rasio Jenis Kelamin Penduduk Menurut Desa/ Kelurahan di Kecamatan Lubuk Dalam, 2023
Population, Percentage Distribution of Population, Population Density, and Population Sex Ratio by Villages/ Kelurahan in Lubuk Dalam District, 2023

Desa/Kelurahan Village/Kelurahan	Penduduk/Population		
	Laki-Laki/Male	Perempuan/Female	Jumlah/Total
(1)	(2)	(3)	(4)
Empang Baru	1.131	1.106	2.237
Sialang Palas	1.110	1.094	2.204
Sialang Baru	1.586	1.549	3.135
Lubuk Dalam	3.321	3.086	6.407
Rawang Kao	1.221	1.219	2.440
Sri Gading	1.330	1.263	2.593
Rawang Kao Barat	986	948	1.934
Lubuk Dalam	10.685	10.265	20.950

Lanjutan Tabel/*Continued Table 3.1*

Desa/Kelurahan Village/Kelurahan	Persentase Penduduk Percentage of Total Population	Kepadatan Penduduk (per km²) Population Density per sq.km	Rasio Jenis Kelamin Penduduk Population Sex Ratio
(1)	(5)	(6)	(7)
Empang Baru	10,68	134,27	102,26
Sialang Palas	10,52	203,51	101,46
Sialang Baru	14,96	185,06	102,39
Lubuk Dalam	30,58	77,90	107,62
Rawang Kao	11,65	30,06	100,16
Sri Gading	12,38	190,94	105,30
Rawang Kao Barat	9,23	227,53	104,01
Lubuk Dalam		91,11	104,09

Catatan/Note: ¹Diperoleh dari data jumlah penduduk dari Dinas Kependudukan dan Pencatatan Sipil Kabupaten Siak dibagi dengan data Luas Wilayah dari Kantor Camat Lubuk Dalam / *Obtained from population data from the Population and Civil Registration Service of Siak Regency divided by area data from the Lubuk Dalam Sub-district Office*

Sumber/Source: Dinas Kependudukan dan Pencatatan Sipil Kabupaten Siak/*Population and Civil Registration Service of Siak Regency*

Tabel 3.2
Table

Jumlah Penduduk Menurut Kelompok Umur dan Jenis Kelamin di Kecamatan Lubuk Dalam, 2023
Population by Age Groups and Sex in Lubuk Dalam District, 2023

Kelompok Umur <i>Age Groups</i>	Jenis Kelamin/Sex		
	Laki-Laki <i>Male</i>	Perempuan <i>Female</i>	Jumlah <i>Total</i>
(1)	(2)	(3)	(4)
0-4	885	787	1.672
5-9	1.016	1.039	2.055
10-14	1.167	1.066	2.233
15-19	874	785	1.659
20-24	939	909	1.848
25-29	795	814	1.609
30-34	806	803	1.609
35-39	798	876	1.674
40-44	839	833	1.672
45-49	760	682	1.442
50-54	617	523	1.140
55-59	448	456	904
60-64	340	318	658
65-69	207	194	401
70-74	130	105	235
75+	64	75	139
Total	10.685	10.265	20.950

Sumber/Source: Dinas Kependudukan dan Pencatatan Sipil Kabupaten Siak/Population and Civil Registration Service of Siak Regency

04

SOSIAL DAN KESEJAHTERAAN RAKYAT SOCIAL AND WELFARE



PENJELASAN TEKNIS

1. **Jalur Pendidikan di Indonesia** terdiri atas 1) pendidikan formal, 2) pendidikan nonformal, dan 3) pendidikan informal yang ketiganya dapat saling melengkapi dan memperkaya (Undang-Undang No. 20 Tahun 2003 tentang Sistem Pendidikan Nasional)

2. **Jenjang Pendidikan Formal** terdiri atas pendidikan dasar, pendidikan menengah, dan pendidikan tinggi. Jenis pendidikan yang diajarkan mencakup pendidikan umum, kejuruan, akademik, profesi, vokasi, keagamaan, dan khusus.

a. **Pendidikan Dasar** berbentuk Sekolah Dasar (SD) dan Madrasah Ibtidaiyah (MI) atau bentuk lain yang sederajat serta Sekolah Menengah Pertama (SMP) dan Madrasah Tsanawiyah (MTs) atau bentuk lain yang sederajat.

b. **Pendidikan Menengah** berbentuk Sekolah Menengah Atas (SMA), Madrasah Aliyah (MA), Sekolah Menengah Kejuruan (SMK), dan Madrasah Aliyah Kejuruan (MAK), atau bentuk lain yang sederajat.

c. **Pendidikan Tinggi** merupakan jenjang pendidikan setelah pendidikan menengah yang

TECHNICAL NOTES

1. **The Education System in Indonesia** consists of 1) a formal education, 2) non-formal education, and 3) informal education that all three can be complementary and enriching (Law No. 20 Year 2003 about The National Education System)

2. **The Formal Education Level** consists of primary education, secondary education, and high education. The kind of education that taught consists of general education, vocational, academic, professional, religious, and specific education.

a. **The Primary Education** consists of Elementary School and Islamic Elementary School or other equivalent forms and Junior High School and MTs or other equivalent forms.

b. **The Secondary Education** consists of the senior high school, Madrasah Aliyah, Vocational School, and Vocational Madrasah Aliyah, or other equivalent forms.

c. **The Tertiary Education** consists of the education level after the secondary education that consists

mencakup program pendidikan diploma, sarjana, magister, spesialis, dan doktor yang diselenggarakan oleh perguruan tinggi. Perguruan tinggi dapat berbentuk akademi, politeknik, sekolah tinggi, atau institut.

of diplomas, bachelor, master, specialist, and doctoral degrees that are held by the college. The universities can be academy, polytechnic, college, or institute

3. TK (Taman Kanak-Kanak)

adalah salah satu bentuk satuan pendidikan anak usia dini pada jalur pendidikan formal yang menyelenggarakan program pendidikan bagi anak berusia 4 (empat) tahun sampai dengan 6 (enam) tahun (Peraturan Pemerintah Republik Indonesia Nomor 19 Tahun 2017).

3. Kindergarten (TK)

is one form of early childhood education unit in the formal education pathway that organizes educational programs for children aged 4 (four) years to 6 (six) years (Government Regulation of the Republic of Indonesia Number 19 of 2017).

4. RA (Raudhatul Athfal)/BA (Bustanul Athfal)

adalah salah satu bentuk satuan pendidikan anak usia dini pada jalur pendidikan formal yang menyelenggarakan program pendidikan dengan kekhasan agama Islam bagi anak berusia 4 (empat) tahun sampai dengan 6 (enam) tahun (Peraturan Pemerintah Republik Indonesia Nomor 19 Tahun 2017).

4. RA (Raudhatul Athfal) / BA (Bustanul Athfal)

is one form of early childhood education unit in the formal education pathway that organizes educational programs with Islamic religious characteristics for children aged 4 (four) years to 6 (six) years (Government Regulation of the Republic of Indonesia Number 19 of 2017).

5. Rumah Sakit

adalah tempat pemeriksaan dan perawatan kesehatan, biasanya berada di bawah pengawasan dokter/tenaga medis, yang melayani penderita yang sakit untuk berobat rawat jalan atau rawat inap. Undang-undang RI No. 44 Tahun 2009 tentang rumah sakit

5. Hospital

is a place for health check, usually controlled/supervised by doctors/medical personnel to serve the ill patients to get outpatient or inpatient treatment services. The law of the Republic of Indonesia Number 44 year 2009 concerning about hospital have been grouping hospital based

mengelompokkan rumah sakit berdasarkan jenis pelayanan yang diberikan menjadi:

Rumah Sakit Umum adalah rumah sakit yang memberikan pelayanan kesehatan pada semua bidang dan jenis penyakit.

Rumah Sakit khusus adalah rumah sakit yang memberikan pelayanan utama pada satu bidang atau satu jenis penyakit tertentu berdasarkan disiplin ilmu, golongan umur, organ, jenis penyakit, atau kekhususan lainnya.

6. Poliklinik / klinik / balai pengobatan adalah sarana kesehatan yang dipakai untuk pelayanan berobat jalan, biasanya berada di bawah pengawasan dokter/tenaga medis.

7. Puskesmas (Pusat Kesehatan Masyarakat) adalah unit pelaksana teknis dinas kesehatan kabupaten/ kota yang mempunyai fungsi utama sebagai penyelenggara pelayanan kesehatan tingkat pertama. Wilayah kerja puskesmas maksimal adalah satu kecamatan dan untuk dapat menjangkau wilayah kerjanya, puskesmas mempunyai jaringan pelayanan yang meliputi unit Puskesmas Pembantu (Pustu), unit Puskesmas Keliling (Puskel), dan unit bidan desa/komunitas

on the type of service being given into:

General Hospital is a hospital that provides health services in all areas and types of diseases.

Special Hospital is a hospital that provides primary care in one area or one particular type of disease base on dicipline, age group, organ, type of disease, or other specificity.

6. Polyclinic/medical clinic is a health facility in which to get outpatient services, usually under the control of doctor/medical personnel.

7. Public Health Center is technical implementation unit of regency health department that have the primary function as a first-level health care providers. The working area standard of public health center is one district and to reach their working areas, public health centers have a service network covering subsidiary of public health center, mobile public health center units, and midwife units (Regulation of the Minister of Health of Indonesia Number 75 Year 2014 about Public Health Center).

(Peraturan Menteri Kesehatan RI No. 75 Tahun 2014 Tentang Pusat Kesehatan Masyarakat).

8. **Apotek** adalah suatu tempat tertentu yang digunakan untuk melakukan pekerjaan kefarmasian dan penyaluran/ penjualan obat atau bahan farmasi dan perbekalan kesehatan lainnya kepada masyarakat yang dikelola oleh tenaga apoteker (Peraturan Menteri Kesehatan RI No. 1332 Tahun 2002 tentang Perubahan Atas Peraturan Menteri Kesehatan RI No. 922/MENKES/ PER/X/1993 tentang Ketentuan dan Tata Cara Pemberian Izin Apotek).
8. **Pharmacy** is a specific place that is used for pharmaceutical jobs, and distribution/sale of drugs/ pharmaceuticals and other medical supplies to people that are administered by trained pharmacist (Regulation of the Minister of Health of Indonesia Number 1332 Year 2002 about the Changes of Regulation of the Minister of Health of Indonesia Number 922/ MENKES/PER/X/1993 about Provision and Procedures for Administration of Licensed Pharmacies).
9. **Imunisasi** adalah memasukkan kuman atau racun penyakit tertentu yang sudah dilemahkan (vaksin) ke dalam tubuh dengan cara disuntik atau diminum (diteteskan dalam mulut) dengan maksud agar terjadi kekebalan tubuh terhadap penyakit tersebut.
9. **Immunization** is putting enervated microbe of a certain disease into human body by injection or drinking (dropping into mouth) to make the body immune to that disease.
10. **BCG (Bacillus Calmette Guerin)** merupakan vaksinasi untuk mencegah penyakit TBC, diberikan pada bayi baru lahir atau anak, dengan suntikan pada kulit pangkal lengan atas. Bekas suntikan kemudian akan membentuk tonjolan kecil jaringan parut pada kulit lengan atas. Suntikan BCG diberikan kepada anak sebanyak 1 kali.
10. **BCG (Bacillus Calmette Guerin)** is a vaccine to prevent TBC disease, given to newborns or children, by injection at the base of the skin of the upper arm. Injection site will form little bumps of scar tissue in the skin of the upper arm. BCG injections given to children 1 times.

- 11. DPT (Difteri, Pertusis, Tetanus)** merupakan vaksin untuk mencegah penyakit Difteri, Pertusis, dan Tetanus yang diberikan pada bayi berumur 3 bulan ke atas, dengan suntikan pada paha, diulang 1 bulan dan 2 bulan kemudian, sehingga suntikan imunisasi DPT lengkap pada balita berjumlah 3 kali (kadangkadang selang waktu antar suntikan bisa lebih dari 1 bulan).
- 12. Gizi buruk** adalah suatu keadaan kekurangan konsumsi zat gizi yang disebabkan oleh rendahnya konsumsi energi protein dalam makanan sehari-hari, yang ditandai dengan berat dan tinggi badan tidak sesuai umur (dibawah rata-rata) dan harus ditetapkan oleh tenaga medis.
- 13. Perusahaan Listrik Negara (disingkat PLN) atau nama resminya** adalah PT. PLN (Persero) adalah sebuah BUMN yang mengurus semua aspek kelistrikan yang ada di Indonesia.
- 14. Bencana** adalah peristiwa atau rangkaian peristiwa yang mengancam dan mengganggu kehidupan dan penghidupan masyarakat yang disebabkan, baik oleh faktor alam dan atau faktor non alam maupun faktor manusia sehingga mengakibatkan timbulnya korban jiwa, kerusakan lingkungan, kerugian harta benda,
- 11. DPT (Diphtheria, Pertussis, Tetanus)** is a vaccine to prevent the diphtheria, pertussis, and tetanus disease, given to infants aged 3 months and above, with a shot in the thigh, repeated one month and two months later, so that the complete DPT immunization shots at toddler totaling 3 times (sometimes the time interval between injections can be more than 1 month).
- 12. Malnutrition** is a condition of lack of nutrient consumption caused by low consumption of protein energy in daily food, which is characterized by weight and height that are not appropriate for age (below average) and must be determined by medical personnel.
- 13. State Electricity Company (abbreviated as PLN) or its official name is PT. PLN (Persero)** is a BUMN that deals with all aspects of electricity in Indonesia.
- 14. Disaster** is an events or sequences of events that threaten and disrupt the lives and livelihoods of people caused by natural factors and/or non-natural factors and human factors that result in casualties, environmental damage, property losses, and psychological impacts.

dan dampak psikologis.

- 15. Bencana alam** adalah bencana yang diakibatkan oleh peristiwa atau serangkaian peristiwa yang disebabkan oleh alam antara lain berupa gempa bumi, tsunami, gunung meletus, banjir, kekeringan, angin topan, dan tanah longsor.
- 15. *Natural disasters*** are disasters caused by events or a series of events caused by nature including earthquakes, tsunamis, volcanic eruptions, floods, droughts, hurricanes, and landslides.
- 16. Kejadian Bencana** adalah peristiwa bencana yang terjadi dan dicatat berdasarkan tanggal kejadian, lokasi, jenis bencana, korban dan ataupun kerusakan. Jika terjadi bencana pada tanggal yang sama dan melanda lebih dari satu wilayah, maka dihitung sebagai satu kejadian.
- 16. *Disaster events*** are catastrophic events that occur and are recorded based on the date of the incident, location, type of disaster, victim and/or damage. If a disaster occurs on the same date and hits more than one region, it is counted as one event.
- 17. Gempa bumi** adalah getaran atau guncangan yang terjadi di permukaan bumi yang disebabkan oleh tumbukan antar lempeng bumi, patahan aktif, aktivitas gunung api, atau runtuhannya batuan.
- 17. *Earthquakes*** are vibrations or shocks that occur on the surface of the earth caused by collisions between the earth's plates, active faults, volcanic activity, or rock debris.
- 18. Tanah longsor** adalah salah satu jenis gerakan massa tanah atau batuan, ataupun percampuran keduanya, menuruni atau keluar lereng akibat terganggunya kestabilan tanah atau batuan penyusun lereng.
- 18. *Landslides*** are one type of land mass movement or rock, or a mixture of both, down or out of the slope due to disruption of soil stability or rock slope constituents.
- 19. Banjir** adalah peristiwa atau keadaan dengan terendamnya suatu daerah atau daratan karena volume air yang meningkat.
- 19. *Flood*** is an event or situation where an area or land is submerged due to the increasing volume of water.

20. Banjir bandang adalah banjir yang datang secara tiba-tiba dengan volume yang besar sehingga merusak rumah-rumah penduduk maupun menimbulkan korban jiwa. Banjir bandang disebabkan oleh beberapa faktor seperti karena jebolnya tanggul atau waduk/situ, maupun karena penggundulan hutan.

21. Tsunami adalah sebuah gelombang/ombak laut yang besar yang terjadi karena gerakan vertical pada kerak bumi yang diakibatkan oleh gempa bumi, gempa di laut, gunung berapi meletus, atau hantaman meteor di laut.

22. Gunung meletus adalah fenomena alam yang terjadi akibat aktivitas vulkanik di gunung yang menyebabkan magma keluar maupun material vulkanik dari kawah gunung.

23. Gelombang pasang laut adalah gelombang tinggi yang ditimbulkan karena efek terjadinya siklon tropis di sekitar wilayah Indonesia dan berpotensi kuat menimbulkan bencana alam.

24. Angin puyuh/puting beliung/topan adalah angin kencang yang datang secara tiba-tiba, mempunyai pusat, dan bergerak melingkar menyerupai spiral

20. Flash floods are floods that come suddenly with large volumes that damage people's homes and cause casualties. Flash floods are caused by several factors such as the collapse of embankments or reservoirs/lake, or deforestation.

21. Tsunami is a large sea wave that occurs due to vertical movements in the earth's crust caused by earthquakes, earthquakes at sea, volcanic eruptions, or meteor strikes at sea.

22. A volcanic eruption is a natural phenomenon that occurs due to volcanic activity on a mountain which causes magma to come out and volcanic material from the crater of the mountain.

23. Tidal waves are high waves caused by the effects of tropical cyclones around the Indonesian region and have the potential to cause natural disasters.

24. Whirlwinds/tornadoes/typhoons are strong winds that come suddenly, have a center, and move in a circle resembling a spiral at a speed of 40-50 km/hour until

dengan kecepatan 40-50 km/jam hingga menyentuh permukaan bumi dan akan hilang dalam waktu singkat (3-5 menit).

they touch the earth's surface and will disappear in a short time (3-5 minutes).

25. Kebakaran hutan dan lahan adalah suatu keadaan di mana hutan dan lahan dilanda api, sehingga mengakibatkan kerusakan hutan dan lahan yang menimbulkan kerugian ekonomis dan atau nilai lingkungan.

25. Forest and land fires are a condition in which forests and land are hit by fire, resulting in forest and land damage that causes economic losses and/or environmental value.

26. Kekeringan (lahan) adalah keadaan kekurangan pasokan air pada suatu daerah dalam masa yang berkepanjangan (beberapa bulan hingga bertahun-tahun).

26. Drought (land) is a condition of water shortage in an area for a prolonged period (several months to years).

27. Abrasi adalah proses pengikisan pantai oleh tenaga gelombang laut dan arus laut yang bersifat merusak. Abrasi biasanya disebut juga erosi pantai.

27. Abrasion is the process of coastal erosion by the power of ocean waves and ocean currents that are destructive. Abrasion is usually also called coastal erosion.

28. Korban terdampak adalah orang atau sekelompok orang yang menderita akibat dampak buruk bencana, seperti kerusakan dan/atau kerugian harta benda, namun masih dapat menempati tempat tinggalnya (Perka BNPB No. 8/2011).

28. Affected victims are people or groups of people who suffer from the negative impacts of a disaster, such as damage and/or loss of property, but are still able to occupy their residence (BNPB Regulation No. 8/2011).

29. Mitigasi adalah serangkaian upaya untuk mengurangi risiko bencana, baik melalui pembangunan fisik maupun penyadaran dan peningkatan kemampuan menghadapi ancaman bencana.

29. Mitigation is a series of efforts to reduce disaster risks, both through physical development and awareness and increasing the ability to face disaster threats.

- 30. Sistem peringatan dini bencana alam** adalah serangkaian kegiatan pemberian peringatan sesegera mungkin kepada masyarakat tentang kemungkinan terjadinya bencana alam pada suatu tempat oleh lembaga yang berwenang.
- 31. Sistem peringatan dini khusus tsunami** adalah fasilitas pendeteksian kejadian bencana alam tsunami untuk memberikan peringatan dini sebelum bencana alam tsunami datang/menimpa desa/kelurahan.
- 32. Perlengkapan keselamatan** adalah perlengkapan yang diupayakan/ disediakan oleh aparat setempat ataupun warga komunitas lokal untukantisipasi maupun evakuasi korban saat terjadi bencana alam.
- 33. Rambu-rambu dan jalur evakuasi bencana** adalah rambu-rambu/tanda dan jalur atau rute khusus yang digunakan untuk evakuasi pada saat terjadi bencana alam.
- 34. Tempat ibadah** adalah bangunan/ruangan yang lokasinya tetap dan peruntukannya khusus untuk ibadah oleh masyarakat umum sesuai agama yang dianut tanpa memandang status kepemilikan, termasuk bangunan/ruangan yang lokasinya tetap dan
- 30. A natural disaster early warning system** is a series of activities to provide warnings as soon as possible to the public about the possibility of a natural disaster in a place by an authorized institution.
- 31. A special tsunami early warning system** is a tsunami natural disaster detection facility to provide early warning before a tsunami natural disaster comes/hits a village/sub-district.
- 32. Safety equipment** is equipment that is attempted/provided by local officials or local community residents to anticipate or evacuate victims when a natural disaster occurs.
- 33. Disaster evacuation signs and routes** are signs/signs and special routes or routes used for evacuation when a natural disaster occurs.
- 34. A place of worship** is a building/ room whose location is fixed and whose function is specifically for worship by the general public according to the religion they adhere to, regardless of ownership status, including buildings/rooms whose location is fixed and whose

fungsinya dikhususkan untuk ibadah di fasilitas umum.

function is specifically for worship in public facilities.

35. Lapangan olahraga adalah tempat lapang untuk kegiatan olahraga yang ada di desa/ kelurahan baik yang sesuai dengan persyaratan olahraga yang bersangkutan maupun yang tidak.

35. A sports field is an open space for sports activities in a village/ sub-district, whether it meets the requirements of the sport in question or not.

<https://siakkab.bps.go.id>

ULASAN

4.1 Pendidikan

Berdasarkan data dari Kementerian Pendidikan dan Kebudayaan serta Kementerian Agama, tahun 2023 di Kecamatan Lubuk Dalam terdapat sebanyak 8 Taman Kanak-kanak, 2 Raudatul Athfal, 12 Sekolah Dasar, 3 Madrasah Ibtidaiyah, 3 Sekolah Menengah Pertama, 4 Madrasah Tsanawiyah, 2 Sekolah Menengah Atas, 3 Madrasah Aliyah, dan 1 Sekolah Menengah Kejuruan.

Sedangkan tenaga pengajar di Kecamatan Lubuk Dalam sebanyak 28 orang guru Taman Kanak-kanak, 17 orang guru Raudatul Athfal, 155 orang guru Sekolah Dasar, 32 guru Madrasah Ibtidaiyah, 55 orang guru Sekolah Menengah Pertama, 47 guru Madrasah Tsanawiyah, 49 orang guru Sekolah Menengah Atas, 28 guru Madrasah Aliyah, dan 30 orang guru Sekolah Menengah Kejuruan.

Jumlah murid di Kecamatan Lubuk Dalam pada tahun 2023 sebanyak 403 orang murid Taman Kanak-kanak, 210 orang murid Raudatul Athfal, Sekolah Dasar sebanyak 2.303 orang, 268 orang murid Madrasah Ibtidaiyah, 769 orang murid Sekolah Menengah Pertama, 384 orang murid Madrasah Tsanawiyah, 579 orang murid Sekolah Menengah Atas, 160 orang murid Madrasah Aliyah, dan 161 orang murid Sekolah Menengah Kejuruan.

DESCRIPTION

4.1 Education

Based on data from the Ministry of Education and Culture and the Ministry of Religion, in 2023 in Lubuk Dalam District there will be 8 Kindergartens, 2 Raudatul Athfal, 12 Elementary School, 3 Ibtidaiyah Madrasah, 3 Junior High Schools, 4 Tsanawiyah Madrasahs, 2 High Schools, 3 Madrasah Aliyah, and 1 Vocational High School.

Meanwhile, the teaching staff in Lubuk Dalam District are 28 Kindergarten teachers, 17 Raudatul Athfal teachers, 155 Elementary School teachers, 32 Madrasah Ibtidaiyah teachers, 55 Junior High School teachers, 47 Madrasah Tsanawiyah teachers, 49 Middle School teachers. Above, 28 Madrasah Aliyah teachers, and 30 Vocational High School teachers.

The number of students in Lubuk Dalam District in 2023 is 403 Kindergarten students, 210 Raudatul Athfal students, 2,303 Elementary School students, 268 Ibtidaiyah Madrasah students, 769 Junior High School students, 384 Tsanawiyah Madrasah students, 579 high school students, 160 Madrasah Aliyah students, and 161 vocational high school students.

4.2 Kesehatan

Di Kecamatan Lubuk Dalam terdapat 3 Poliklinik atau Balai Pengobatan, 1 Puskesmas Rawat Inap, dan 4 Apotek.

4.3 Perumahan dan Lingkungan

Ada 7 Desa Menurut Penggunaan Fasilitas Tempat Buang Air Besar Sebagian Besar Keluarga di Kecamatan Lubuk Dalam pada Tahun 2021 yang rata-rata menggunakan Jamban Sendiri dan Ada 7 Desa Menurut Jenis Bahan Bakar untuk Memasak yang Digunakan Sebagian Besar Keluarga di Kecamatan Lubuk Dalam pada tahun 2021 yang rata-rata menggunakan gas elpiji 3 Kg.

4.4. Agama dan Sosial Lainnya

Pada tahun 2023 terdapat 21 Masjid, 74 Mushola, 11 Gereja Protestan, dan 10 Gereja Katolik di Kecamatan Lubuk Dalam.

4.2 Health

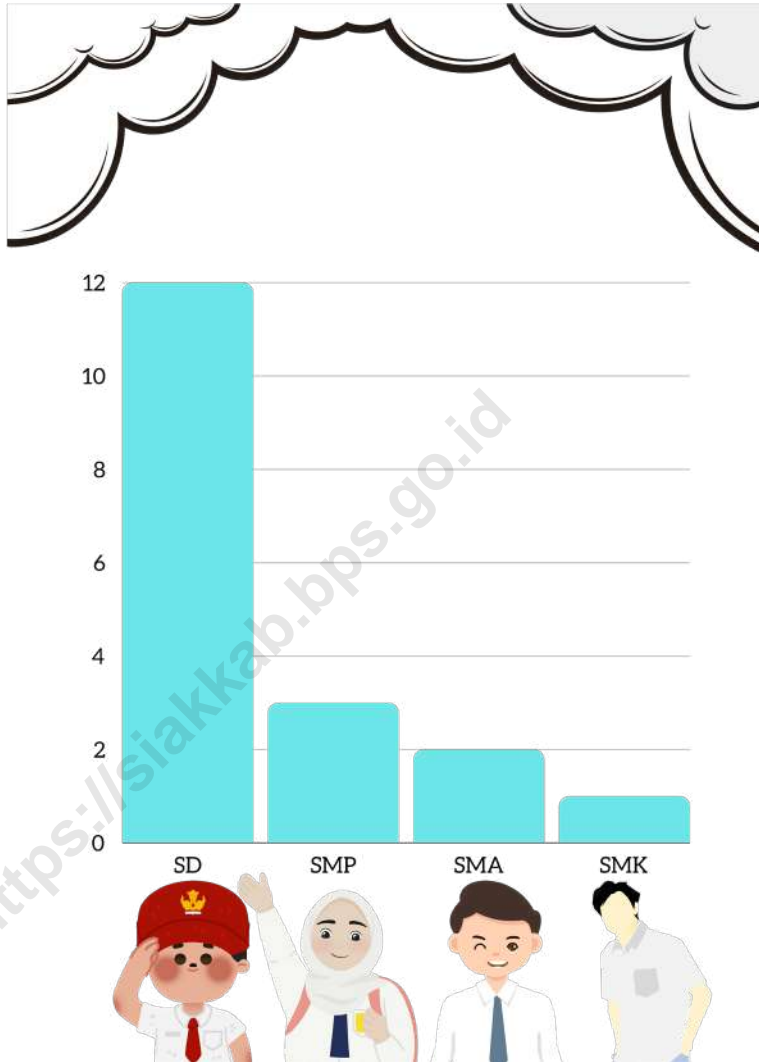
In Lubuk Dalam District there is 3 Polyclinic or Medical Center, 1 Inpatient Health Center, and 4 Pharmacy.

4.3 Housing and Environment

There are 7 villages according to the use of defecation facilities, most families in Lubuk Dalam District in 2021 which on average use their own latrines and there are 7 villages according to the type of cooking fuel used by most families in Lubuk Dalam district in 2021 which on average uses 3 kg of LPG.

4.4. Religion and Other Social

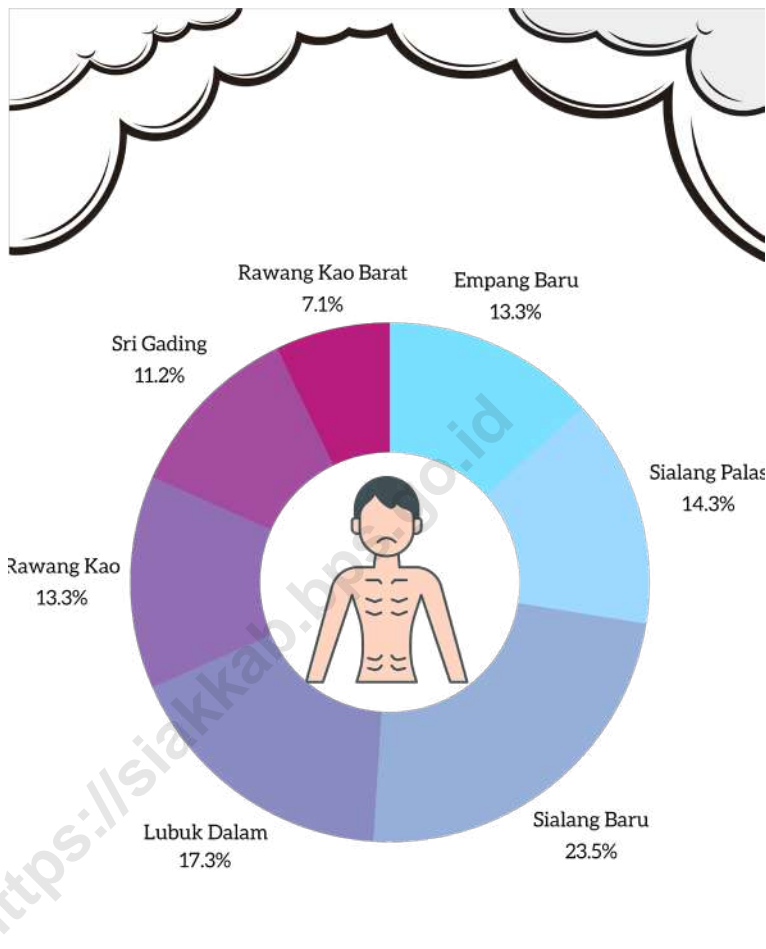
In 2023 there will be 21 mosques, 74 prayer rooms, 11 Protestant churches, and 10 Catholic churches in Lubuk Dalam District.



Sumber/Source : Data Olah/Processing data

Gambar 4.1
Figures

Jumlah Sekolah Menurut Tingkat Pendidikan, 2023
Number of Schools by Educational Level, 2023



Sumber/Source : Puskesmas Kecamatan Lubuk Dalam/ Health Center of Lubuk Dalam District

Gambar 4.2
Figures

Warga Penderita Kekurangan Gizi, 2023
Number of People with Malnutrition, 2023



Sumber/Source : Badan Pusat Statistik, Pendataan Potensi Desa (Podes)/BPS-Statistics Indonesia, Village Potential Data Collecting

Gambar 4.3
Figures

Jumlah Desa berdasarkan Perumahan dan Lingkungan, 2021
Number of Villages by Housing and Environment, 2021



Sumber/Source : Puskesmas Kecamatan Lubuk Dalam/ Health Center of Lubuk Dalam District

Gambar 4.4
Figures

Jumlah Tempat Peribadatan, 2023
Number of Worship Places, 2023

4.1 PENDIDIKAN EDUCATION

Tabel 4.1.1 Banyaknya Desa¹/Kelurahan yang Memiliki Fasilitas Sekolah Menurut Tingkat Pendidikan di Kecamatan Lubuk Dalam, 2021–2023
Table *Number of Villages¹/Kelurahan Having Educational Facilities by Educational Level in Lubuk Dalam District, 2021–2023*

Tingkat Pendidikan Educational Level	2021 ²
(1)	(2)
Sekolah Dasar (SD) <i>Primary School</i>	7
Madrasah Ibtidaiyah (MI) <i>Madrasah Ibtidaiyah</i>	4
Sekolah Menengah Pertama (SMP) <i>Junior High School</i>	3
Madrasah Tsanawiyah (MTs) <i>Madrasah Tsanawiyah (MTs)</i>	2
Sekolah Menengah Atas (SMA) <i>Senior High School</i>	2
Sekolah Menengah Kejuruan (SMK) <i>Vocational High School</i>	1
Madrasah Aliyah (MA) <i>Madrasah Aliyah</i>	2
Akademi/Perguruan Tinggi <i>Academy/University</i>	-

Catatan/Note: ¹Desa pada tabel ini termasuk Unit Permukiman Transmigrasi (UPT) yang masih dibina oleh kementerian terkait/
Villages in this table include Transmigration Settlement Unit which is still fostered by the relevant ministries.
Ketersediaan data terakhir tahun 2021/*last data availability on 2021*

Sumber/Source: ²Badan Pusat Statistik, Pendataan Potensi Desa (Podes)/BPS-Statistics Indonesia, *Village Potential Data Collecting*

Tabel 4.1.2 Jumlah Sekolah Menurut Tingkat Pendidikan di Kecamatan Lubuk Dalam, 2023/2024
Table Number of Schools by Educational Level in Lubuk Dalam District, 2023/2024

Tingkat Pendidikan Educational Level	Negeri/Public	Swasta/Private	Jumlah/Total
(1)	(2)	(3)	(4)
Taman Kanak-Kanak (TK) ¹ Kindergarten ¹	1	7	8
Raudatul Athfal (RA) ² Raudatul Athfal (RA) ²	-	2	2
Sekolah Dasar (SD) ⁴ Elementary Schools ⁴	10	2	12
Madrasah Ibtidaiyah (MI) ² Madrasah Ibtidaiyah (MI) ²	-	3	3
Sekolah Menengah Pertama (SMP) ⁴ Junior High Schools ⁴	3	-	3
Madrasah Tsanawiyah (MTs) ² Madrasah Tsanawiyah (MTs) ²	-	4	4
Sekolah Menengah Atas (SMA) ⁴ Senior High Schools ⁴	2	-	2
Sekolah Menengah Kejuruan (SMK) ⁴ Vocational High Schools ⁴	1	-	1
Madrasah Aliyah (MA) ² Madrasah Aliyah (MA) ²	-	3	3

Catatan/Note: ²Seluruh Raudatul Athfal (RA) berstatus swasta/All Raudatul Athfal (RA) are private

Sumber/Source: ¹Kementerian Pendidikan, Kebudayaan, Riset, dan Teknologi; <https://dapo.kemdikbud.go.id/sp>; data semester genap per tanggal 3 September 2024 /Ministry of Education, Culture, Research, and Technology; <https://dapo.kemdikbud.go.id/sp>; even semester data as of 3 September 2024

²Kementerian Agama, EMIS, data semester genap laporan sampai dengan 30 Juni 2024/Ministry of Religious Affairs, EMIS, odd semester report data up to 30 June 2024

⁴Kementerian Pendidikan, Kebudayaan, Riset, dan Teknologi; Sistem Data Pokok Pendidikan; data semester ganjil laporan sampai dengan 30 November 2023/Ministry of Education, Culture, Research, and Technology; Basic Education Data System; odd semester report data up to 30 November 2023

Tabel 4.1.3
Table

Jumlah Guru Menurut Tingkat Pendidikan di Kecamatan Lubuk Dalam, 2023/2024
Number of Teachers by Educational Level in Lubuk Dalam District, 2023/2024

Tingkat Pendidikan Educational Level	Negeri/Public	Swasta/Private	Jumlah/Total
(1)	(2)	(3)	(4)
Taman Kanak-Kanak (TK) ¹ <i>Kindergarten</i> ¹	28
Raudatul Athfal (RA) ² <i>Raudatul Athfal (RA)</i> ²	–	17	17
Sekolah Dasar (SD) ^{4,5} <i>Elementary Schools</i> ^{4,5}	132	23	155
Madrasah Ibtidaiyah (MI) ² <i>Madrasah Ibtidaiyah (MI)</i> ²	–	32	32
Sekolah Menengah Pertama (SMP) ^{4,5} <i>Junior High Schools</i> ^{4,5}	55	-	55
Madrasah Tsanawiyah (MTs) ² <i>Madrasah Tsanawiyah (MTs)</i> ²	–	47	47
Sekolah Menengah Atas (SMA) ^{4,5} <i>Senior High Schools</i> ^{4,5}	49	-	49
Sekolah Menengah Kejuruan (SMK) ^{4,5} <i>Vocational High Schools</i> ^{4,5}	30	-	30
Madrasah Aliyah (MA) ² <i>Madrasah Aliyah (MA)</i> ²	–	28	28

Catatan/Note: ³ Seluruh Raudatul Athfal (RA) berstatus swasta/All Raudatul Athfal (RA) are private

⁵ Jumlah guru termasuk kepala sekolah dan guru/The total of teachers including headmaster and teacher.

Sumber/Source: ¹ Kementerian Pendidikan, Kebudayaan, Riset, dan Teknologi; <https://dapo.kemdikbud.go.id/sp>; data semester genap per tanggal 3 September 2024 /Ministry of Education, Culture, Research, and Technology; <https://dapo.kemdikbud.go.id/sp>; even semester data as of 3 September 2024

² Kementerian Agama, EMIS, data semester genap laporan sampai dengan 30 Juni 2024/Ministry of Religious Affairs, EMIS, odd semester report data up to 30 June 2024

⁴ Kementerian Pendidikan, Kebudayaan, Riset, dan Teknologi; Sistem Data Pokok Pendidikan; data semester ganjil laporan sampai dengan 30 November 2023/Ministry of Education, Culture, Research, and Technology; Basic Education Data System; odd semester report data up to 30 November 2023

Tabel 4.1.4 Jumlah Murid Menurut Tingkat Pendidikan di Kecamatan Lubuk Dalam, 2023/2024
Table *Number of Pupils by Educational Level in Lubuk Dalam District, 2023/2024*

Tingkat Pendidikan Educational Level	Negeri/Public	Swasta/Private	Jumlah/Total
(1)	(2)	(3)	(4)
Taman Kanak-Kanak (TK) ¹ <i>Kindergarten¹</i>	403
Raudatul Athfal (RA) ² <i>Raudatul Athfal (RA)²</i>	–	210	210
Sekolah Dasar (SD) ⁴ <i>Elementary Schools⁴</i>	1.883	420	2.303
Madrasah Ibtidaiyah (MI) ² <i>Madrasah Ibtidaiyah (MI)²</i>	–	268	268
Sekolah Menengah Pertama (SMP) ⁴ <i>Junior High Schools⁴</i>	769	-	769
Madrasah Tsanawiyah (MTs) ² <i>Madrasah Tsanawiyah (MTs)²</i>	–	384	384
Sekolah Menengah Atas (SMA) ⁴ <i>Senior High Schools⁴</i>	579	-	579
Sekolah Menengah Kejuruan (SMK) ⁴ <i>Vocational High Schools⁴</i>	161	-	161
Madrasah Aliyah (MA) ² <i>Madrasah Aliyah (MA)²</i>	–	160	160

Catatan/Note: ³ Seluruh Raudatul Athfal (RA) berstatus swasta/All Raudatul Athfal (RA) are private

Sumber/Source: ¹ Kementerian Pendidikan, Kebudayaan, Riset, dan Teknologi; <https://dapo.kemdikbud.go.id/sp>; data semester genap per tanggal 3 September 2024 /Ministry of Education, Culture, Research, and Technology; <https://dapo.kemdikbud.go.id/sp>; even semester data as of 3 September 2024

² Kementerian Agama, EMIS, data semester genap laporan sampai dengan 30 Juni 2024/Ministry of Religious Affairs, EMIS, odd semester report data up to 30 June 2024

⁴ Kementerian Pendidikan, Kebudayaan, Riset, dan Teknologi; Sistem Data Pokok Pendidikan; data semester ganjil laporan sampai dengan 30 November 2023/Ministry of Education, Culture, Research, and Technology; Basic Education Data System; odd semester report data up to 30 November 2023

4.2 KESEHATAN HEALTH

Tabel 4.2.1 Banyaknya Sarana Kesehatan menurut Desa¹/Kelurahan di Kecamatan Lubuk Dalam, 2023
Table *Number of Health Facilities by Villages¹/Kelurahan in Lubuk Dalam District, 2023*

Desa/Kelurahan <i>Village/Kelurahan</i>	Puskesmas <i>Health Center</i>	Pustu <i>Sub-health center</i>	Praktik Dokter <i>Doctor's Practice</i>	Praktik Bidan <i>Midwife Practice</i>
(1)	(2)	(3)	(4)	(5)
Empang Baru	-	1	1	-
Sialang Palas	-	1	-	-
Sialang Baru	-	1	-	-
Lubuk Dalam	-	1	1	2
Rawang Kao	-	1	-	3
Sri Gading	-	1	-	-
Rawang Kao Barat	1	1	-	-
Lubuk Dalam	1	7	2	5

Lanjutan Tabel/Continued Table 4.2.1

Desa/Kelurahan Village/Kelurahan	Poskesdes/ Polindes Village Health Post	Rumah Sakit Hospitals	Poliklinik/Balai Pengobatan Medical Center	Apotek Pharmacy
(1)	(6)	(7)	(8)	(9)
Empang Baru	1	-	-	-
Sialang Palas	1	-	-	-
Sialang Baru	1	-	-	-
Lubuk Dalam	1	-	3	3
Rawang Kao	1	-	-	-
Sri Gading	1	-	-	-
Rawang Kao Barat	1	-	-	1
Lubuk Dalam	7	0	3	4

Sumber/Source: Puskesmas Kecamatan Lubuk Dalam/ Health Center of Lubuk Dalam District

Tabel 4.2.2
Table

**Banyaknya Tenaga Kesehatan menurut Menurut Desa/
Kelurahan di Kecamatan Lubuk Dalam, 2023**
**Number of Health Workers by Villages/Kelurahan in Lubuk
Dalam District, 2023**

Desa/Kelurahan Village/Kelurahan	Dokter Umum Doctors	Dokter Gigi Dentist	Dokter Spesialis Specialist
(1)	(2)	(3)	(4)
Empang Baru	-	-	-
Sialang Palas	-	-	-
Sialang Baru	-	-	-
Lubuk Dalam	4	1	-
Rawang Kao	-	-	-
Sri Gading	-	-	-
Rawang Kao Barat	-	-	-
Lubuk Dalam	4	1	0

Desa/Kelurahan Village/Kelurahan	Bidan Midwife	Perawat Nurse	Dokter Spesialis Specialist
(1)	(5)	(6)	(7)
Empang Baru	1	1	-
Sialang Palas	1	1	-
Sialang Baru	1	1	-
Lubuk Dalam	1	1	4
Rawang Kao	1	1	-
Sri Gading	1	1	-
Rawang Kao Barat	1	1	-
Lubuk Dalam	7	7	4

Sumber/Source: Puskesmas Kecamatan Lubuk Dalam/ Health Center of Lubuk Dalam District

Tabel 4.2.3
Table

Banyaknya Peserta Aktif KB dan Peserta KB Baru Menurut Desa/Kelurahan di Kecamatan Lubuk Dalam, 2023
Number of Active KB Participants and New KB Participants by Villages/Kelurahan in Lubuk Dalam District, 2023

Desa/Kelurahan Village/Kelurahan	Peserta Aktif Active Participants	Peserta Baru New Participants
(1)	(2)	(3)
Empang Baru	285	31
Sialang Palas	295	23
Sialang Baru	374	42
Lubuk Dalam	739	39
Rawang Kao	254	35
Sri Gading	343	32
Rawang Kao Barat	256	42
Lubuk Dalam	2.546	244

Sumber/Source: Puskesmas Kecamatan Lubuk Dalam/ Health Center of Lubuk Dalam District

Tabel
Table 4.2.4

Banyaknya Imunisasi Yang Diberikan Kepada Bayi Menurut Desa/Kelurahan di Kecamatan Lubuk Dalam, 2023
Number Immunization of by Villages/Kelurahan in Lubuk Dalam District, 2023

Desa/Kelurahan Village/Kelurahan	BCG	DPT I	POLIO 4	Campak
(1)	(2)	(3)	(4)	(5)
Empang Baru	38	39	31	34
Sialang Palas	37	35	29	31
Sialang Baru	43	45	33	35
Lubuk Dalam	50	51	44	46
Rawang Kao	43	45	42	44
Sri Gading	40	43	30	32
Rawang Kao Barat	28	25	22	25
Lubuk Dalam	279	283	231	247

Sumber/Source: Puskesmas Kecamatan Lubuk Dalam/ Health Center of Lubuk Dalam District

Tabel 4.2.5
Table

Banyaknya Warga Penderita Kekurangan Gizi Menurut Desa/Kelurahan di Kecamatan Lubuk Dalam, 2023
Number of People with Malnutrition by Villages/Kelurahan in Lubuk Dalam District, 2023

Desa/Kelurahan Village/Kelurahan	2023
(1)	(2)
Empang Baru	13
Sialang Palas	14
Sialang Baru	23
Lubuk Dalam	17
Rawang Kao	13
Sri Gading	11
Rawang Kao Barat	7
Lubuk Dalam	98

Sumber/Source: Puskesmas Kecamatan Lubuk Dalam/ Health Center of Lubuk Dalam District

4.3 PERUMAHAN DAN LINGKUNGAN HOUSING AND ENVIRONMENT

Tabel 4.3.1 Banyaknya Desa¹/Kelurahan Menurut Sumber Air Minum Sebagian Besar Keluarga di Kecamatan Lubuk Dalam, 2021
Number of Villages¹/Kelurahan by Drinking Water Source of Majority Family in Lubuk Dalam District, 2021

Sumber Air Minum <i>Source of Drinking Water</i>	2021 ²
	(1) (2)
Air Kemasan Bermerk/ <i>Branded Bottled Water</i>	-
Air Isi Ulang/ <i>Refil Water</i>	6
Leding Dengan Meteran/ <i>Metered Piped Water</i>	-
Leding Tanpa Meteran/ <i>Non Metered Piped Water</i>	-
Sumur Bor atau Pompa/ <i>Artesian Well or Pumped Water</i>	-
Sumur/ <i>Well</i>	1
Mata Air/ <i>Spring</i>	-
Sungai/Danau/Kolam/ Waduk/Situ/ Embung/Bendungan/ <i>River/Lake/Pond/Reservoir/Dam</i>	-
Air Hujan/ <i>Rainwater</i>	-
Lainnya/ <i>Others</i>	-

Catatan/*Note*: ¹Desa pada tabel ini termasuk Unit Permukiman Transmigrasi (UPT) yang masih dibina oleh kementerian terkait/
Villages in this table include Transmigration Settlement Unit which is still fostered by the relevant ministries.
Ketersediaan data terakhir tahun 2021/*last data availability on 2021*

Sumber/*Source*: ²Badan Pusat Statistik, Pendataan Potensi Desa (Podes)/BPS-Statistics Indonesia, *Village Potential Data Collecting*

Tabel 4.3.2
Table

Banyaknya Keluarga Menurut Desa/Kelurahan dan Jenis Pengguna Listrik di Kecamatan Lubuk Dalam, 2021
Number of Family by Villages/Kelurahan and Type of Electricity Consumer in Lubuk Dalam District, 2021

Desa/Kelurahan <i>Village/Kelurahan</i>	Pengguna Listrik <i>Electricity Consumer</i>			Bukan Pengguna Listrik <i>Not Electricity Consumer</i>
	PLN <i>State Electricity Company</i>	Non-PLN <i>Non-State Electricity Company</i>	Jumlah <i>Total</i>	
(1)	(2)	(3)	(4)	(5)
Empang Baru	690	-	690	-
Sialang Palas	633	-	633	-
Sialang Baru	944	-	944	-
Lubuk Dalam	836	633	1.469	-
Rawang Kao	729	-	729	-
Sri Gading	682	-	682	-
Rawang Kao Barat	531	-	531	-
Lubuk Dalam	5.045	633	5.678	0

Catatan/Note: ¹Desa pada tabel ini termasuk Unit Permukiman Transmigrasi (UPT) yang masih dibina oleh kementerian terkait/
Villages in this table include Transmigration Settlement Unit which is still fostered by the relevant ministries.
Ketersediaan data terakhir tahun 2021/*last data availability on 2021*

Sumber/Source: ²Badan Pusat Statistik, Pendataan Potensi Desa (Podes)/BPS-Statistics Indonesia, Village Potential Data Collecting

Tabel 4.3.3 Banyaknya Desa¹/Kelurahan Menurut Sumber Penerangan Jalan Utama Desa/Kelurahan di Kecamatan Lubuk Dalam, 2021
Number of Villages¹/Kelurahan by Source of Villages/Kelurahan's Main Street Illumination in Lubuk Dalam District, 2021

Sumber Penerangan Jalan Utama Source of Main Street Illumination	2021 ²
(1)	(2)
Listrik Pemerintah/ <i>State Electricity</i>	5
Listrik Non-Pemerintah/ <i>Non-State Electricity</i>	2
Non Listrik/ <i>Non-Electric</i>	-

Catatan/*Note*: ¹Desa pada tabel ini termasuk Unit Permukiman Transmigrasi (UPT) yang masih dibina oleh kementerian terkait/
Villages in this table include Transmigration Settlement Unit which is still fostered by the relevant ministries.
 Ketersediaan data terakhir tahun 2021/*last data availability on 2021*

Sumber/*Source*: ²Badan Pusat Statistik, Pendataan Potensi Desa (Podes)/*BPS-Statistics Indonesia, Village Potential Data Collecting*

Tabel 4.3.4
Table

Banyaknya Desa¹/Kelurahan Menurut Penggunaan Fasilitas Tempat Buang Air Besar Sebagian Besar Keluarga di Kecamatan Lubuk Dalam, 2021
Number of Villages¹/Kelurahan by Toilet Facility Used by Majority Family in Lubuk Dalam District, 2021

Fasilitas Tempat Buang Air Besar Toilet Facility	2021 ²
(1)	(2)
Jamban/Toilet	7
Sendiri/Private	7
Bersama/Shared	-
Umum/Public	-
Bukan Jamban/Non-Toilet	-
Jumlah/Total	7

Catatan/Note: ¹Desa pada tabel ini termasuk Unit Permukiman Transmigrasi (UPT) yang masih dibina oleh kementerian terkait/
Villages in this table include Transmigration Settlement Unit which is still fostered by the relevant ministries.
Ketersediaan data terakhir tahun 2021/last data availability on 2021

Sumber/Source: ²Badan Pusat Statistik, Pendataan Potensi Desa (Podes)/BPS-Statistics Indonesia, Village Potential Data Collecting

Tabel
Table 4.3.5

Banyaknya Desa/Kelurahan Menurut Jenis Bahan Bakar untuk Memasak yang Digunakan Sebagian Besar Keluarga di Kecamatan Lubuk Dalam, 2021
Number of Villages/Kelurahan by Type of Cooking Fuel Used by Majority Family in Lubuk Dalam District, 2021

Jenis Bahan Bakar untuk Memasak <i>Type of Cooking Fuel</i>	2021
(1)	(2)
Listrik/ <i>Electric</i>	-
Elpiji 5,5 kg/ <i>Blue Gas 5.5 kg-LPG</i>	-
Elpiji 12 kg/ <i>12 kg-LPG</i>	-
Elpiji 3 kg/ <i>3 kg-LPG</i>	7
Gas Kota/ <i>City Gas</i>	-
Biogas/ <i>Biogas</i>	-
Minyak Tanah/ <i>Kerosene</i>	-
Briket/ <i>Briquettes</i>	-
Arang/ <i>Charcoal</i>	-
Kayu Bakar/ <i>Firewood</i>	-
Lainnya/ <i>Others</i>	-
Jumlah/<i>Total</i>	7

Catatan/*Note*: ¹Desa pada tabel ini termasuk Unit Permukiman Transmigrasi (UPT) yang masih dibina oleh kementerian terkait/
Villages in this table include Transmigration Settlement Unit which is still fostered by the relevant ministries.
Ketersediaan data terakhir tahun 2021/*last data availability on 2021*

Sumber/*Source*: ²Badan Pusat Statistik, Pendataan Potensi Desa (Podes)/*BPS-Statistics Indonesia, Village Potential Data Collecting*

4.4 AGAMA DAN SOSIAL LAINNYA
RELIGION AND OTHER SOCIAL AFFAIRS

Tabel 4.4.1 Jumlah Tempat Peribadatan Menurut Desa/Kelurahan di Kecamatan Lubuk Dalam, 2023
Table *Number of Worship Places by Villages/Kelurahan in Lubuk Dalam District, 2023*

Desa/Kelurahan <i>Village/Kelurahan</i>	Masjid <i>Mosque</i>	Mushola <i>Pray Room</i>	Gereja Protestan <i>Protestant Church</i>	Gereja Katholik <i>Catholic Church</i>	Pura <i>Temple</i>	Vihara
(1)	(2)	(3)	(4)	(5)	(6)	(7)
Empang Baru	2	10	1	1	-	-
Sialang Palas	2	9	1	4	-	-
Sialang Baru	2	13	-	-	-	-
Lubuk Dalam	7	9	6	2	-	-
Rawang Kao	2	12	1	-	-	-
Sri Gading	4	18	1	-	-	-
Rawang Kao Barat	2	3	1	3	-	-
Lubuk Dalam	21	74	11	10	0	0

Sumber/Source: Kantor Camat Lubuk Dalam/ *Lubuk Dalam Distric Office*

Tabel 4.4.2
Table

**Banyaknya Kejadian Bencana Alam Menurut Desa/
Kelurahan dan Jenis Bencana Alam di Kecamatan Lubuk
Dalam, 2021**
*Number of Natural Disaster Events by Villages/Kelurahan
and Type of Natural Disaster in Lubuk Dalam District,
2021*

Desa/Kelurahan <i>Village/Kelurahan</i>	Gempa Bumi <i>Earthquake</i>	Tsunami <i>Tsunami</i>	Gunung Meletus <i>Volcanic Eruption</i>	Tanah Longsor <i>Landslide</i>
(1)	(2)	(3)	(4)	(5)
Empang Baru	-	-	-	-
Sialang Palas	-	-	-	-
Sialang Baru	-	-	-	-
Lubuk Dalam	-	-	-	-
Rawang Kao	-	-	-	-
Sri Gading	-	-	-	-
Rawang Kao Barat	-	-	-	-
Lubuk Dalam	0	0	0	0

Lanjutan Tabel/*Continued Table 4.4.2*

Desa/Kelurahan Village/Kelurahan	Banjir Floods	Banjir Bandang Flash Floods	Kekeringan Drought	Kebakaran Hutan dan Lahan Forest and Land Fires
(1)	(6)	(7)	(8)	(9)
Empang Baru	-	-	-	-
Sialang Palas	-	-	-	-
Sialang Baru	-	-	-	-
Lubuk Dalam	-	-	-	-
Rawang Kao	-	-	-	-
Sri Gading	-	-	-	-
Rawang Kao Barat	-	-	-	-
Lubuk Dalam	0	0	0	0

Lanjutan Tabel/*Continued Table 4.4.2*

Desa/Kelurahan Village/Kelurahan	Angin Puyuh/ Puting Beliung/ Topan Tornado/Typhoon	Gelombang Pasang Tidal Wave	Abrasi Abrasion
(1)	(10)	(11)	(12)
Empang Baru	-	-	-
Sialang Palas	-	-	-
Sialang Baru	-	-	-
Lubuk Dalam	-	-	-
Rawang Kao	-	-	-
Sri Gading	-	-	-
Rawang Kao Barat	-	-	-
Lubuk Dalam	0	0	0

Catatan/Note: ¹Desa pada tabel ini termasuk Unit Permukiman Transmigrasi (UPT) yang masih dibina oleh kementerian terkait/
Villages in this table include Transmigration Settlement Unit which is still fostered by the relevant ministries.

Ketersediaan data terakhir tahun 2021/last data availability on 2021

Sumber/Source: ²Badan Pusat Statistik, Pendataan Potensi Desa (Podes)/BPS-Statistics Indonesia, Village Potential Data Collecting

Tabel 4.4.3
Table

Banyaknya Korban Jiwa Akibat Bencana Alam Menurut Desa/Kelurahan dan Jenis Bencana Alam di Kecamatan Lubuk Dalam, 2021
Number of Fatalities Due to Natural Disasters by Villages/ Kelurahan and Type of Natural Disaster in Lubuk Dalam District, 2021

Desa/Kelurahan <i>Village/Kelurahan</i>	Gempa Bumi <i>Earthquake</i>	Tsunami <i>Tsunami</i>	Gunung Meletus <i>Volcanic Eruption</i>	Tanah Longsor <i>Landslide</i>
(1)	(2)	(3)	(4)	(5)
Empang Baru	-	-	-	-
Sialang Palas	-	-	-	-
Sialang Baru	-	-	-	-
Lubuk Dalam	-	-	-	-
Rawang Kao	-	-	-	-
Sri Gading	-	-	-	-
Rawang Kao Barat	-	-	-	-
Lubuk Dalam	0	0	0	0

Lanjutan Tabel/*Continued Table 4.4.3*

Desa/Kelurahan <i>Village/Kelurahan</i>	Banjir <i>Floods</i>	Banjir Bandang <i>Flash Floods</i>	Kekeringan <i>Drought</i>	Kebakaran Hutan dan Lahan <i>Forest and Land Fires</i>
(1)	(6)	(7)	(8)	(9)
Empang Baru	-	-	-	-
Sialang Palas	-	-	-	-
Sialang Baru	-	-	-	-
Lubuk Dalam	-	-	-	-
Rawang Kao	-	-	-	-
Sri Gading	-	-	-	-
Rawang Kao Barat	-	-	-	-
Lubuk Dalam	0	0	0	0

Lanjutan Tabel/*Continued Table 4.4.3*

Desa/Kelurahan Village/Kelurahan	Angin Puyuh/ Puting Beliung/ Topan Tornado/Typhoon	Gelombang Pasang Tidal Wave	Abrasi Abrasion
(1)	(10)	(11)	(12)
Empang Baru	-	-	-
Sialang Palas	-	-	-
Sialang Baru	-	-	-
Lubuk Dalam	-	-	-
Rawang Kao	-	-	-
Sri Gading	-	-	-
Rawang Kao Barat	-	-	-
Lubuk Dalam	0	0	0

Catatan/*Note*: ¹Desa pada tabel ini termasuk Unit Permukiman Transmigrasi (UPT) yang masih dibina oleh kementerian terkait/
Villages in this table include Transmigration Settlement Unit which is still fostered by the relevant ministries.
Ketersediaan data terakhir tahun 2021/*last data availability on 2021*

Sumber/*Source*: ²Badan Pusat Statistik, Pendataan Potensi Desa (Podes)/*BPS-Statistics Indonesia, Village Potential Data Collecting*

Tabel
Table 4.4.4

Keberadaan Fasilitas/Upaya Antisipasi/Mitigasi Bencana Alam Menurut Desa/Kelurahan di Kecamatan Lubuk Dalam, 2023
Existence of Facilities/Efforts for Anticipation/Mitigation of Natural Disasters by Villages/Kelurahan by Villages/Kelurahan in Lubuk Dalam District, 2021

Desa/Kelurahan <i>Village/Kelurahan</i>	Sistem Peringatan Dini Bencana Alam <i>Natural Disaster Early Warning System</i>	Sistem Peringatan Dini Khusus Tsunami <i>Tsunami Early Warning System</i>	Perlengkapan Keselamatan <i>Safety Equipment</i>
(1)	(2)	(3)	(4)
Empang Baru	Tidak Ada	Bukan Wilayah Potensi Tsunami	Ada
Sialang Palas	Tidak Ada	Bukan Wilayah Potensi Tsunami	Ada
Sialang Baru	Tidak Ada	Bukan Wilayah Potensi Tsunami	Ada
Lubuk Dalam	Tidak Ada	Bukan Wilayah Potensi Tsunami	Ada
Rawang Kao	Tidak Ada	Bukan Wilayah Potensi Tsunami	Ada
Sri Gading	Tidak Ada	Bukan Wilayah Potensi Tsunami	Ada
Rawang Kao Barat	Tidak Ada	Bukan Wilayah Potensi Tsunami	Ada
Lubuk Dalam	Tidak Ada	Bukan Wilayah Potensi Tsunami	Ada

Lanjutan Tabel/*Continued Table 4.4.4*

Desa/Kelurahan <i>Village/Kelurahan</i>	Rambu-Rambu dan Jalur Evakuasi Bencana <i>Sign and Evacuation Route</i>	Pembuatan, Perawatan, atau Normalisasi: Sungai, Kanal, Tanggul, Parit, Drainase, Waduk, Pantai, dll <i>Manufacture, Maintenance, or Normalization: Rivers, Canals, Embankment, etc</i>
(1)	(5)	(6)
Empang Baru	Tidak Ada	Ada
Sialang Palas	Tidak Ada	Ada
Sialang Baru	Tidak Ada	Ada
Lubuk Dalam	Tidak Ada	Ada
Rawang Kao	Tidak Ada	Ada
Sri Gading	Tidak Ada	Ada
Rawang Kao Barat	Tidak Ada	Ada
Lubuk Dalam	Tidak Ada	Ada

Catatan/Note: ¹Desa pada tabel ini termasuk Unit Permukiman Transmigrasi (UPT) yang masih dibina oleh kementerian terkait/
Villages in this table include Transmigration Settlement Unit which is still fostered by the relevant ministries.
Ketersediaan data terakhir tahun 2021/*last data availability on 2021*

Sumber/Source: ²Badan Pusat Statistik, Pendataan Potensi Desa (Podes)/BPS-Statistics Indonesia, *Village Potential Data Collecting*

Tabel
Table 4.4.5

Banyaknya Desa/Kelurahan yang Memiliki Kelompok Kegiatan Olahraga Menurut Jenis Olahraga dan Ketersediaan Fasilitas/Lapangan Olahraga di Kecamatan Lubuk Dalam, 2021
Number of Villages/Kelurahan Having Sport Activities Groups by Type of Sport and Availability of Sport Facilities/Fields in Lubuk Dalam District, 2021

Jenis Olahraga Type of Sport	Kondisi Fasilitas/Lapangan Olahraga Condition of Sport Facilities/Fields			Tidak Ada Fasilitas/ Lapangan Olahraga No Sport Facilities/ Fields
	Baik	Rusak Sedang	Rusak Parah	
(1)	(2)	(3)	(4)	(5)
Sepak Bola/Soccer	5	-	-	2
Bola Voli/Volley Ball	7	-	-	-
Bulu Tangkis/Badminton	5	-	1	1
Bola Basket/Basket Ball	-	-	-	7
Tenis Lapangan/Court Tennis	-	-	-	7
Tenis Meja/Table Tennis	4	-	-	3
Futsal	1	-	-	6
Renang/Swimming	2	-	-	5
Bela Diri/ Martial Arts	1	-	-	6
Bilyard/ Billiards	-	-	-	7
Fitnes, Aerobik, dll/Fitness, Aerobics, etc	-	-	-	7
Lainnya/Others	-	-	-	7

Catatan/Note: ¹Desa pada tabel ini termasuk Unit Permukiman Transmigrasi (UPT) yang masih dibina oleh kementerian terkait/
Villages in this table include Transmigration Settlement Unit which is still fostered by the relevant ministries.
Ketersediaan data terakhir tahun 2021/last data availability on 2021

Sumber/Source: ²Badan Pusat Statistik, Pendataan Potensi Desa (Podes)/BPS-Statistics Indonesia, Village Potential Data Collecting

Tabel 4.4.6
Table

Banyaknya Warga Penerima Surat Miskin/SKTM Menurut Desa/Kelurahan di Kecamatan Lubuk Dalam, 2023
Number of People with Receiving SKTM by Villages/ Kelurahan in Lubuk Dalam District, 2023

Desa/Kelurahan Village/Kelurahan	2023
(1)	(2)
Empang Baru	85
Sialang Palas	107
Sialang Baru	105
Lubuk Dalam	96
Rawang Kao	47
Sri Gading	43
Rawang Kao Barat	88
Lubuk Dalam	571

Sumber/Source: Kantor Camat Lubuk Dalam/ Lubuk Dalam Distric Office

05

**PERTANIAN
AGRICULTURE**

<https://siakkab.bps.go.id>



PENJELASAN TEKNIS

1. Tanaman sayuran dan buah-buahan semusim

Tanaman sayuran semusim adalah tanaman sumber vitamin, garam mineral dan lain-lain yang dikonsumsi dari bagian tanaman yang berupa daun, bunga, buah, dan umbinya, yang berumur kurang dari satu tahun.

Tanaman buah-buahan semusim adalah tanaman sumber vitamin, garam mineral, dan lain-lain yang dikonsumsi dari bagian tanaman yang berupa buah, berumur kurang dari satu tahun, tidak berbentuk pohon/rumpun tetapi menjalar dan berbatang lunak.

2. Tanaman buah-buahan dan sayuran tahunan

Tanaman buah-buahan tahunan adalah tanaman sumber vitamin, garam mineral, dan lain-lain yang dikonsumsi dari bagian tanaman yang berupa buah dan merupakan tanaman tahunan.

Tanaman sayuran tahunan adalah tanaman sumber vitamin, garam mineral, dan lain-lain yang dikonsumsi dari bagian tanaman yang berupa daun dan atau buah yang berumur lebih dari satu

TECHNICAL NOTES

1. *Seasonal vegetable and fruit plants.*

Seasonal vegetable plants are plants which are the sources of vitamin, mineral salt, etc, consumed from the part of the plant in the form of leaf, flower, fruit, and root with the age of less than one year.

Seasonal fruit plants are plants which are the sources of vitamin, mineral salt, etc, consumed from the part of the plant in the form of fruits. These plants are creeps with the age of less than one year.

2. *Annual fruit and vegetable plants.*

Annual fruit plants are plants which are the sources of vitamin, contained mineral salt, etc, consumed from the part of plant in the form of fruit and more than one year of age.

Annual vegetable plants are plants which are the sources of vitamin, contained mineral salt, etc, consumed from the part of the plant in the form of vegetable and more than one year of age.

tahun.

3. Tanaman biofarmaka adalah tanaman yang bermanfaat untuk obat-obatan, kosmetik, dan kesehatan yang dikonsumsi atau digunakan dari bagian-bagian tanaman seperti daun, batang, buah, umbi (rimpang) ataupun akar.

4. Tanaman hias adalah tanaman yang mempunyai nilai keindahan baik bentuk, warna daun, tajuk maupun bunganya, sering digunakan untuk penghias pekarangan dan lain sebagainya.

5. Luas panen tanaman hortikultura adalah luas tanaman sayuran, buah-buahan, biofarmaka, dan tanaman hias yang diambil hasilnya/dipanen pada periode pelaporan.

6. Luas panen untuk tanaman sayuran adalah luas tanaman yang dipanen sekaligus/habis/dibongkar dan luas tanaman yang dipanen berkali-kali (lebih dari satu kali)/belum habis.

Tanaman yang dipanen sekaligus/ habis/dibongkar adalah tanaman yang sehabis panen langsung dibongkar/dicabut, terdiri dari bawang merah, bawang putih, bawang daun, kentang, kol/kubis kembang kol, petsai/sawi, wortel, lobak, dan

3. Medicinal plants are plants which are useful for medicine. It is consumed from part of the plant such as leaf, flower, fruit, tuber, and root.

4. Ornamental plants are plants which have a beauty value, either in shape, colour of leaf or crown of flower, and they are often used as a yard decorator.

5. Harvested area of horticulture is area which vegetable, fruit, medicinal and ornamental plant of crop harvested during the period of report.

6. Harvested area of vegetables is area of entirely plant harvested/ demolished and plant harvested several times/undemolished.

Entirely plants harvested/ demolished are plants usually harvested once and demolished to be substituted by other plants, consisting of: shallots, garlic, leeks, potato, cabbage, cauli flower mustard green, carrots, chinese radish, and red kidney beans.

kacang merah.

Tanaman yang dipanen berkali-kali (lebih dari satu kali)/belum habis adalah tanaman yang pemanenannya lebih dari satu kali dan biasanya dibongkar apabila panen terakhir sudah tidak memadai lagi, terdiri dari: kacang panjang, cabe besar, cabe rawit, jamur, tomat, terung, buncis, ketimun, labu siam, kangkung, bayam, melon, semangka, dan blewah.

7. Produksi hortikultura adalah hasil menurut bentuk produk dari setiap tanaman sayuran, buahbuahan, biofarmaka dan tanaman hias yang diambil berdasarkan luas yang dipanen/ tanaman yang menghasilkan pada bulan/triwulan laporan.

***Plants harvested several times/ undemolished** are plants usually harvested more than once and demolished in the case that the last harvest was economically not profitable. They consist of : yard long beans, chili, small chili, mushroom, tomatoes, egg plant, french beans, cucumber, pumpkin/ chajota, swamp cabbage, spinach, melon, watermelon, and blewah*

7. Horticulture production is the standard production quantity form of vegetable, fruit, medicinal and ornamental plant based on harvested area/the number of production plants reported monthly/quarterly

ULASAN

Pada tahun 2023, Tanaman Sayuran dan Buah-Buahan semusim terbanyak adalah Cabai Keriting dengan produksi sebesar 1.213 kuintal dan belum terdapat nya tanaman hias di Kecamatan Lubuk Dalam.

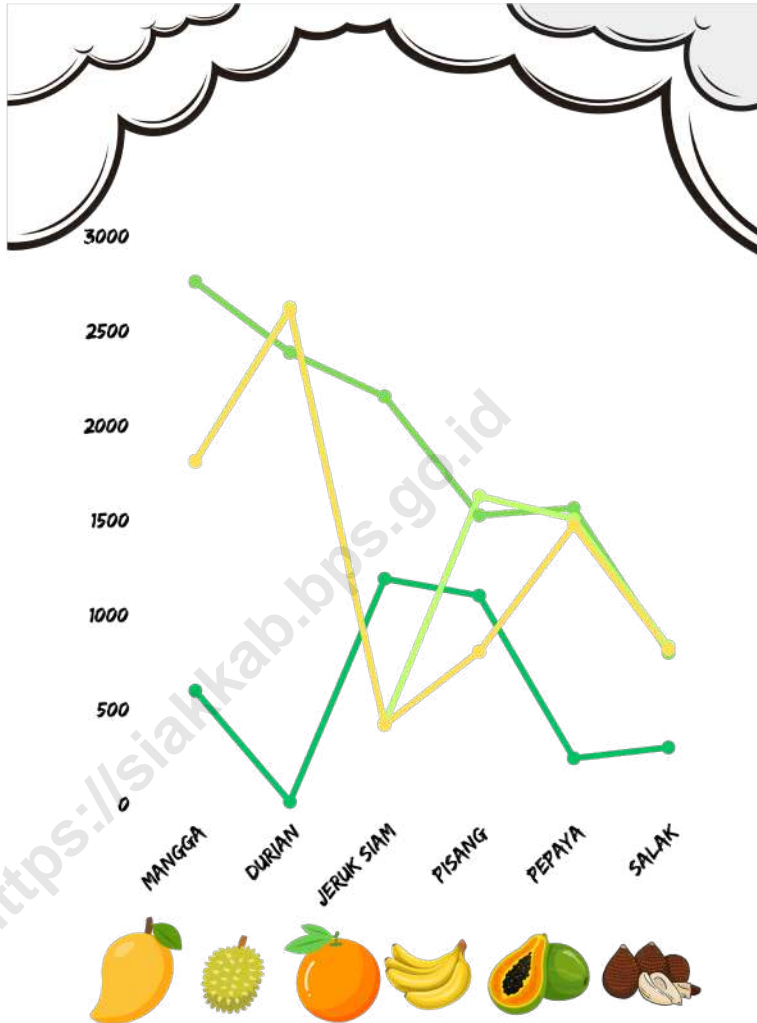
Untuk produksi buah-buahan dan sayuran tahunan terbanyak adalah Durian sebesar 2.616 kuintal.

DESCRIPTION

In 2023, the most seasonal vegetable and fruit crops are curly chilies with a production of 1.213 quintals and there are no ornamental plants in Lubuk Dalam Subdistrict

For the annual production of fruits and vegetables the most are durian at 2.616 quintals.

<https://siakkab.bps.go.id>



Sumber/Source : Badan Pusat Statistik, Statistik Pertanian Hortikultura SPH-SBS/BPS-Statistics Indonesia, Agricultural Statistic for Horticulture SPH-SBS

Gambar 5.1
Figures

Statistik Hortikultura, 2020-2023
Agricultural Statistic, 2020-2023

Tabel 5.1
Table

Luas Panen Tanaman Sayuran dan Buah-buahan Semusim Menurut Jenis Tanaman di Kecamatan Lubuk Dalam (ha), 2020–2023
Harvested Area of Seasonal Vegetables and Fruits by Kind of Plant in Lubuk Dalam District (ha), 2020–2023

Jenis Tanaman Kind of Plants	2020	2021	2022	2023
(1)	(2)	(3)	(4)	(5)
Sayuran/Vegetables:				
Bawang Merah/ <i>Shallots</i>	1	-	-	-
Cabai Besar/TW/Teropong <i>Chili/Big Chili</i>	4	0	-	-
Cabai Keiting <i>Curly Chili</i>	-	3	4	3
Cabai Rawit <i>Chili/Cayenne Pepper</i>	-	2	3	2
Kentang/ <i>Potato</i>	-	-	-	-
Kubis/ <i>Cabbage</i>	14	-	-	-
Tomat/ <i>Tomato</i>	-	0	0	-
Bawang Putih/ <i>Garlic</i>	-	-	-	-
Buah–buahan/Fruits:				
Semangka	-	3	3	1
Melon	-	0	-	0

Sumber/Source: Badan Pusat Statistik, Statistik Pertanian Hortikultura SPH-SBS/BPS-Statistics Indonesia, *Agricultural Statistic for Horticulture SPH-SBS*

Tabel
Table 5.2

Produksi Tanaman Sayuran dan Buah-buahan Semusim Menurut Jenis Tanaman di Kecamatan Lubuk Dalam (kuintal), 2020–2023
Production of Seasonal Vegetables and Fruits by Kind of Plant in Lubuk Dalam District (kuintal), 2020–2023

Jenis Tanaman Kind of Plants	2020	2021	2022	2023
(1)	(2)	(3)	(4)	(5)
Sayuran/Vegetables:				
Bawang Merah/ <i>Shallots</i>	25	-	-	-
Cabai Besar/TW/Teropong <i>Chili/Big Chili</i>	1.816	62	-	-
Cabai Keiting <i>Curly Chili</i>	-	1.672	1.134	1.213
Cabai Rawit <i>Chili/Cayenne Pepper</i>	-	856	902	933
Kentang/ <i>Potato</i>	-	-	-	-
Kubis/ <i>Cabbage</i>	476	-	-	-
Tomat/ <i>Tomato</i>	-	32	32	-
Bawang Putih/ <i>Garlic</i>	-	-	-	-
Buah–buahan/Fruits:				
Semangka	-	684	729	...
Melon	-	51	-	...

Sumber/Source: Badan Pusat Statistik, Statistik Pertanian Hortikultura SPH-SBS/BPS-Statistics Indonesia, Agricultural Statistic for Horticulture SPH-SBS

Tabel 5.3
Table

**Luas Panen Tanaman Biofarmaka Menurut Jenis Tanaman
di Kecamatan Lubuk Dalam (m²), 2020–2023**
*Harvested Area of Medicinal Plants by Kind of Plant in
Lubuk Dalam District (m²), 2020–2023*

Jenis Tanaman <i>Kind of Plants</i>	2020	2021	2022	2023
(1)	(2)	(3)	(4)	(5)
Jahe/ <i>Ginger</i>	491	359	356	434
Laos/Lengkuas/ <i>Galanga</i>	245	155	198	305
Kencur/ <i>East Indian Galangal</i>	696	747	673	838
Kunyit/ <i>Turmeric</i>	306	347	286	454

Sumber/*Source*: Badan Pusat Statistik, Statistik Pertanian Hortikultura SPH-TBF/BPS-*Statistics Indonesia, Agricultural Statistic for Horticulture SPH-TBF*

Tabel 5.4 **Produksi Tanaman Biofarmaka Menurut Jenis Tanaman di Kecamatan Lubuk Dalam (kg), 2020–2023**
Table **Production of Medicinal Plants by Kind of Plant in Lubuk Dalam District (kg), 2020–2023**

Jenis Tanaman Kind of Plants	2020	2021	2022	2023
(1)	(2)	(3)	(4)	(5)
Jahe/Ginger	240	311	312	361
Laos/Lengkuas/Galanga	169	160	241	308
Kencur/East Indian Galangal	639	858	916	980
Kunyit/Turmeric	235	326	494	597

Sumber/Source: Badan Pusat Statistik, Statistik Pertanian Hortikultura SPH-TBF/BPS-Statistics Indonesia, Agricultural Statistic for Horticulture SPH-TBF

Tabel 5.5
Table

**Luas Panen Tanaman Hias Menurut Jenis Tanaman di
Kecamatan Lubuk Dalam (m²), 2020–2023**
**Harvested Area of Ornamental Plants by Kind of Plant in
Lubuk Dalam District (m²), 2020–2023**

Jenis Tanaman <i>Kind of Plants</i>	2020	2021	2022	2023
(1)	(2)	(3)	(4)	(5)
Anggrek Pot/ <i>Pot Orchid</i>	-	-	-	-
Anggrek Potong/ <i>Cut Orchid</i>	-	-	-	-
Krisan/ <i>Chrysantemum</i>	-	-	-	-
Mawar/ <i>Rose</i>	-	-	-	-
Sedap Malam/ <i>Tuberose</i>	-	-	-	-

Sumber/*Source*: Badan Pusat Statistik, Statistik Pertanian Hortikultura SPH-TH/BPS-*Statistics Indonesia, Agricultural Statistik for Horticulture SPH-TH*

Tabel 5.6 **Produksi Tanaman Hias Menurut Jenis Tanaman di Kecamatan Lubuk Dalam (tangkai), 2020–2023**
Table **Production of Ornamental Plants by Kind of Plant n Lubuk Dalam District (stalks), 2020–2023**

Jenis Tanaman <i>Kind of Plants</i>	2020	2021	2022	2023
(1)	(2)	(3)	(4)	(5)
Anggrek Pot/ <i>Pot Orchid</i>	-	-	-	-
Anggrek Potong/ <i>Cut Orchid</i>	-	-	-	-
Krisan/ <i>Chrysantemum</i>	-	-	-	-
Mawar/ <i>Rose</i>	-	-	-	-
Sedap Malam/ <i>Tuberose</i>	-	-	-	-

Sumber/*Source*: Badan Pusat Statistik, Statistik Pertanian Hortikultura SPH-TH/BPS-Statistics Indonesia, *Agricultural Statistik for Horticulture SPH-TH*

Tabel 5.7
Table

Produksi Buah-Buahan dan Sayuran Tahunan Menurut Jenis Tanaman di Kecamatan Lubuk Dalam (kuintal), 2020–2023
Production of Annual Fruits and Vegetables by Kind of Plant in Lubuk Dalam District (quintal), 2020–2023

Jenis Tanaman Kind of Plants	2020	2021	2022	2023
(1)	(2)	(3)	(4)	(5)
Buah–Buahan/Fruits:				
Mangga/Mango	605	2.765	1.816	1.817
Durian/Durian	18	2.391	2.627	2.616
Jeruk Siam/Keprok/Orange/Tangerine	1.196	2.159	430	425
Pisang/Banana	1.107	1.531	1.633	811
Pepaya/Papaya	248	1.569	1.511	1.477
Salak/Snakefruit	305	806	838	821

Sumber/Source: Badan Pusat Statistik, Statistik Pertanian Hortikultura SPH-BST/BPS-Statistics Indonesia, Agricultural Statistic for Horticulture SPH-BST



06

PARIWISATA, TRANSPORTASI, DAN KOMUNIKASI
TOURISM, TRANSPORTATION, AND COMMUNICATION



PENJELASAN TEKNIS

1. **Usaha penyediaan** akomodasi adalah usaha yang menyediakan pelayanan penginapan yang dapat dilengkapi dengan pelayanan pariwisata lainnya. Usaha penyediaan akomodasi dapat berupa hotel, vila, pondok wisata, bumi perkemahan, persinggahan karavan, dan akomodasi lainnya yang digunakan untuk tujuan pariwisata.
2. **Kantor Pos** adalah tempat pemberi pelayanan komunikasi tertulis dan atau surat elektronik, layanan paket, layanan logistik, layanan transaksi keuangan, dan layanan keagenan pos untuk kepentingan umum. Rumah pos berfungsi sama seperti kantor pos dan kantor pos pembantu, bedanya rumah pos biasanya terletak di daerah terpencil.
3. **Telekomunikasi** adalah setiap pemancaran, pengiriman dan atau penerimaan dari setiap informasi dalam bentuk tandatanda, isyarat, tulisan, gambar, suara, dan bunyi melalui sistem kawat, optik, radio, atau sistem elektromagnetik lainnya.
4. **Jaringan telekomunikasi** adalah rangkaian perangkat telekomunikasi dan kelengkapannya yang digunakan dalam bertelekomunikasi

TECHNICAL NOTES

1. **The business of providing accommodation** is a business that provides specialty services that can be equipped with other tourism services. It includes hotel, villa, cottage, camping, caravan stop, and other accommodation that are used for tourism purposes.
2. **Post Office** is a service provider facility of written communication and or electronic mail, parcel service, logistics services, financial transaction services, and postal services to the public. Postal house has the same function as the post office and subsidiary of post office, the difference is that postal house is usually located in remote areas.
3. **Telecommunication** includes every transmitting, delivering and or receiving from every information of marking, signal, article, picture, sound and voice through strand of wire system, optic, radio, or other electromagnetic system.
4. **Telecommunication networkis** peripheral network of telecommunication and its equipment used in the means of telecommunication.

5. **Hotel** adalah jenis akomodasi yang menggunakan sebagian atau keseluruhan bangunan untuk jasa pelayanan penginapan, penyedia makanan dan minuman serta jasa lainnya (seperti restoran, binatu, dll) bagi masyarakat umum yang dikelola secara komersial dengan izin usaha sebagai hotel.
5. **A hotel** is a type of accommodation that uses part or all of a building for lodging services, providing food and beverages and other services (such as restaurants, laundries, etc.) for the general public which is managed commercially with a business license as a hotel.
6. **Penginapan (hostel/motel/losmen/wisma)** adalah jenis akomodasi yang menggunakan sebagian atau keseluruhan bangunan untuk jasa pelayanan penginapan bagi umum, biasanya tanpa fasilitas pelayanan makan minum yang dikelola secara komersial dengan izin usaha bukan hotel. Yang dicatat mencakup hostel, motel, matel, bumi perkemahan, pondok wisata, losmen, wisma, dan sejenisnya.
6. **Lodging (hostel/motel/inn/guesthouse)** is a type of accommodation that uses part or all of a building for public lodging services, usually without food and beverage service facilities that are managed commercially with a non-hotel business license. Those recorded include hostels, motels, matels, campsites, tourist cottages, inns, guest houses, and the like.
7. **Trayek angkutan** adalah lintasan/rute/jalur angkutan umum untuk pelayanan jasa angkutan orang atau orang dan barang yang mempunyai asal, tujuan, dan lintasan perjalanan yang tetap. Tidak termasuk hanya mengangkut barang saja.
7. **A transportation route** is a public transportation route/lane for the transportation of people or people and goods that have a fixed origin, destination, and travel route. It does not include only transporting goods.
8. **BTS** adalah alat yang berfungsi sebagai pengirim dan penerima (transceiver) sinyal komunikasi Seluler.
8. **BTS** is a tool that functions as a transmitter and receiver (transceiver) of cellular communication signals.

- 9. Operator layanan komunikasi telepon seluler/handphone** adalah operator yang mengusahakan jaringan layanan komunikasi telepon seluler/handphone.
- 10. Sinyal telepon seluler** adalah besaran elektromagnetik yang berubah dalam ruang dan waktu dengan membawa informasi yang memberikan konfirmasi bahwa layanan telepon seluler sudah tersedia.
- 11. Sinyal internet telepon seluler** merupakan jaringan sistem data paket internet dengan kecepatan transfer data tertentu
- 9. Mobile phone/cell phone communication service operators** are operators who provide mobile phone/cell phone communication service networks.
- 10. A mobile phone signal** is an electromagnetic quantity that changes in space and time by carrying information that confirms that mobile phone services are available.
- 11. A mobile phone internet signal** is a packet data system network with a certain data transfer speed

ULASAN

Peranan sektor transportasi dan komunikasi sangat penting dalam pembangunan karena merupakan penunjang bagi kelancaran pembangunan pada sektor lainnya

Sarana angkutan darat merupakan akses yang dapat menuju Kecamatan Lubuk Dalam.

Mayoritas di Kecamatan Lubuk Dalam sudah memiliki menara seluler di masing-masing Desa serta kualitas Jaringan rata-rata sudah 4G/LTE.


DESCRIPTION

The role of transportation and communications sector is very important in the regional development because it improves other sectors development.

Land transportation is a means of access to Lubuk Dalam District.

The majority in Lubuk Dalam Subdistrict already have cellular towers in each village and the average network quality has reached 4G/LTE.


<https://siakkab.bps.go.id>



Sumber/Source : Badan Pusat Statistik, Pendataan Potensi Desa (Podes)/BPS-Statistics Indonesia, Village Potential Data Collecting

Gambar
Figures 6.1

Statistik Transportation, 2021
Transportation Statistics, 2021



Sumber/Source : Kantor Camat Lubuk Dalam/ Lubuk Dalam District Office

Gambar 6.2
Figures

Statistik Komunikasi, 2023
Communication Statistics, 2023

6.1 PARIWISATA TOURISM

Tabel 6.1.1 Jumlah Sarana Akomodasi Menurut Desa/Kelurahan dan Jenis Akomodasi di Kecamatan Lubuk Dalam, 2023
Table *Number of Accomodation Facilities by Villages/Kelurahan and Type of Accomodation in Lubuk Dalam District, 2023*

Desa/Kelurahan <i>Village/Kelurahan</i>	Hotel	Penginapan <i>Inn</i>
(1)	(2)	(3)
Empang Baru	-	-
Sialang Palas	-	-
Sialang Baru	-	-
Lubuk Dalam	-	-
Rawang Kao	-	-
Sri Gading	-	-
Rawang Kao Barat	-	-
Lubuk Dalam	0	0

Sumber/Source: Kantor Camat Lubuk Dalam/ *Lubuk Dalam Distric Office*

6.2 TRANSPORTASI TRANSPORTATION

Tabel 6.2.1 Prasarana dan Sarana Transportasi Antardesa/Kelurahan Menurut Desa/Kelurahan di Kecamatan Lubuk Dalam, 2021
Inter-Villages/Kelurahan Transportation Infrastructure and Facilities by Villages/Kelurahan in Lubuk Dalam District, 2021

Desa/Kelurahan <i>Village/Kelurahan</i>	Jenis Prasarana Transportasi <i>Type of Transportation Infrastructure</i>	Keberadaan Angkutan Umum <i>Availability of Public Transportation</i>
(1)	(2)	(3)
Empang Baru	Darat	tidak ada angkutan umum
Sialang Palas	Darat	tidak ada angkutan umum
Sialang Baru	Darat	tidak ada angkutan umum
Lubuk Dalam	Darat	tidak ada angkutan umum
Rawang Kao	Darat	tidak ada angkutan umum
Sri Gading	Darat	tidak ada angkutan umum
Rawang Kao Barat	Darat	tidak ada angkutan umum

Lanjutan Tabel/*Continued Table 6.2.1*

Desa/Kelurahan Village/Kelurahan	Jenis Permukaan Jalan Darat Terluas Type of The Widest Road Surface	Dapat Dilalui Kendaraan Bermotor Roda 4 atau Lebih Passable by Vehicle with 4 or more Wheels
(1)	(4)	(5)
Empang Baru	Aspal/beton	Sepanjang Tahun
Sialang Palas	Aspal/beton	Sepanjang Tahun
Sialang Baru	Aspal/beton	Sepanjang Tahun
Lubuk Dalam	Aspal/beton	Sepanjang Tahun
Rawang Kao	Aspal/beton	Sepanjang Tahun
Sri Gading	Aspal/beton	Sepanjang Tahun
Rawang Kao Barat	Aspal/beton	Sepanjang Tahun

Catatan/Note: ¹Desa pada tabel ini termasuk Unit Permukiman Transmigrasi (UPT) yang masih dibina oleh kementerian terkait/
Villages in this table include Transmigration Settlement Unit which is still fostered by the relevant ministries.
 Ketersediaan data terakhir tahun 2021/*last data availability on 2021*

Sumber/Source: ²Badan Pusat Statistik, Pendataan Potensi Desa (Podes)/BPS-Statistics Indonesia, *Village Potential Data Collecting*

6.3 KOMUNIKASI COMMUNICATION

Tabel 6.3.1 Keberadaan Kantor Pos/Pos Pembantu/Rumah Pos, Pos Keliling, dan Perusahaan/Agen Jasa Ekspedisi Swasta Menurut Desa/Kelurahan di Kecamatan Lubuk Dalam, 2023
Number of Post Office/Subsidiary of Post Office, Mobile Portal Service, Private Expedition Service Company by Villages/Kelurahan in Lubuk Dalam District, 2023

Desa/Kelurahan <i>Village/Kelurahan</i>	Kantor Pos/Pos Pembantu/Rumah Pos <i>Post Office/Subsidiary of Post Office</i>	Pos Keliling <i>Mobile Portal Service</i>	Perusahaan/Agen Jasa Ekspedisi Swasta <i>Private Expedition Service Company</i>
(1)	(2)	(3)	(4)
Empang Baru	Tidak Ada	Tidak Ada	Beroperasi
Sialang Palas	Tidak Ada	Tidak Ada	Tidak Ada
Sialang Baru	Tidak Ada	Tidak Ada	Tidak Ada
Lubuk Dalam	Tidak Ada	Tidak Ada	Beroperasi
Rawang Kao	Tidak Ada	Tidak Ada	Tidak Ada
Sri Gading	Tidak Ada	Tidak Ada	Tidak Ada
Rawang Kao Barat	Beroperasi	Tidak Ada	Beroperasi
Lubuk Dalam	Beroperasi	Tidak Ada	Beroperasi

Sumber/Source: Kantor Camat Lubuk Dalam/ *Lubuk Dalam Distric Office*

Tabel 6.3.2
Table

Jumlah Menara Telepon seluler dan Operator Layanan Komunikasi Telepon Seluler Menurut Desa/Kelurahan di Kecamatan Lubuk Dalam, 2023
Number of Base Transceiver Station (BTS) and Cellular Phone Communication Service Operators by Villages/ Kelurahan in Lubuk Dalam District, 2023

Desa/Kelurahan <i>Village/Kelurahan</i>	Jumlah Menara Telepon seluler <i>Number of Base Transceiver Station (BTS)</i>	Jumlah Operator Layanan Komunikasi Telepon Seluler <i>Cellular Phone Communication Service Operators</i>
(1)	(2)	(3)
Empang Baru	1	1
Sialang Palas	1	1
Sialang Baru	1	1
Lubuk Dalam	3	4
Rawang Kao	1	1
Sri Gading	1	1
Rawang Kao Barat	2	2
Lubuk Dalam	10	11

Sumber/Source: Kantor Camat Lubuk Dalam/ Lubuk Dalam Distric Office

Tabel
Table 6.3.3

**Kekuatan Sinyal Telepon Seluler dan Jenis Sinyal Internet
Telepon Seluler Menurut Desa/Kelurahan di Kecamatan
Lubuk Dalam, 2023**
*The Strenght of Cellular Phone Signal by Villages/Kelurahan
in Lubuk Dalam District, 2023*

Desa/Kelurahan Village/Kelurahan	Kekuatan Sinyal Telepon Seluler The Strenght of Cellular Phone Signal	Jenis Sinyal Internet Telepon Seluler Type of Cellular Phone Signal
(1)	(2)	(3)
Empang Baru	Sangat Kuat	4G/LTE
Sialang Palas	Sangat Kuat	4G/LTE
Sialang Baru	Sangat Kuat	4G/LTE
Lubuk Dalam	Sangat Kuat	4G/LTE
Rawang Kao	Sangat Kuat	4G/LTE
Sri Gading	Sangat Kuat	4G/LTE
Rawang Kao Barat	Sangat Kuat	4G/LTE
Lubuk Dalam	Sangat Kuat	4G/LTE

Sumber/Source: Kantor Camat Lubuk Dalam/ Lubuk Dalam Distric Office

07

PERBANKAN, KOPERASI DAN PERDAGANGAN
BANKING, COOPERATIVE AND TRADE



PENJELASAN TEKNIS

1. **Bank Umum** adalah Perusahaan perbankan yang kegiatan utamanya menghimpun dana masyarakat dalam bentuk giro, deposito dan tabungan serta menyalurkan kembali dananya dalam bentuk kredit
2. **Bank Swasta** adalah lembaga keuangan bank dimana saham demi sahamnya dimiliki oleh pihak swasta pemegang saham serta didirikan oleh beberapa orang yang bertindak sebagai pemegang saham atau pendiri perbankan
3. **Bank Pengkreditan Rakyat** adalah Perusahaan / usaha perbankan yang hanya menerima simpanan dalam bentuk tabungan serta memberikan kredit berskala kecil dalam jangka pendek kepada masyarakat dalam wilayah kerja tertentu yang umumnya bersifat lokal
4. **Koperasi** adalah organisasi ekonomi rakyat yang berwatak sosial, beranggotakan orang-orang atau badan hukum koperasi yang merupakan tata susunan ekonomi sebagai usaha bersama atas asas kekeluargaan.
5. **Kelompok pertokoan** adalah sejumlah toko yang terdiri dari minimal 10 toko dan

TECHNICAL NOTES

1. **Commercial Bank** is a banking company whose main activity is to collect public funds in the form of demand deposits, deposits and savings and to redistribute the funds in the form of credit.
2. **Private Bank** is a bank financial institution where the shares are owned by private shareholders and founded by several people who act as shareholders or founders of the bank.
3. **Rural Credit Banks** are companies / banking businesses that only accept deposits in the form of savings and provide small-scale credit in the short term to the public in certain work areas which are generally local in nature.
4. **Cooperative** is a people's economic organization with a social character, consisting of people or cooperative legal entities which are an economic arrangement as a joint effort on the principle of kinship.
5. **A shopping group** is a number of shops consisting of at least 10 shops and grouped in one location.

mengelompok dalam satu lokasi.

6. **Pasar** adalah tempat pertemuan antara penjual dan pembeli barang dan jasa. Pasar dapat menggunakan bangunan yang bersifat permanen atau semi permanen ataupun tanpa bangunan
7. **Pasar dengan bangunan permanen** adalah pasar pada bangunan tetap yang memiliki lantai, atap, dan dinding permanen.
8. **Pasar dengan bangunan semi permanen** adalah pasar pada bangunan tetap yang memiliki lantai dan atap, tetapi tanpa dinding.
9. **Minimarket/swalayan** adalah sistem pelayanan mandiri, menjual berbagai jenis barang secara eceran, dan semua barang memiliki label harga, dengan luas bangunan kurang dari 400m².
10. **Restoran** adalah suatu jenis usaha yang mempergunakan seluruh bangunan secara permanen untuk menyediakan jasa pangan yang pengolahan dan penyajiannya secara langsung di tempat sesuai dengan keinginan para pengguna jasa yang mempunyai ciri pembeli biasanya dikenakan pajak. Izin restoran dan kualifikasinya diberikan oleh Ditjen Pariwisata/
6. ***The market** is a meeting place between sellers and buyers of goods and services. Markets can use permanent or semi-permanent buildings or without buildings.*
7. ***A market with a permanent building** is a market in a permanent building that has a permanent floor, roof and walls.*
8. ***A market with a semi-permanent building** is a market in a permanent building that has a floor and roof, but without walls.*
9. ***Minimarket/supermarket** is a self-service system, selling various types of goods at retail, and all goods have price tags, with a building area of less than 400m².*
10. ***A restaurant** is a type of business that uses the entire building permanently to provide food services that are processed and served directly on site according to the wishes of service users who have the characteristics of buyers who are usually taxed. Restaurant permits and qualifications are given by the Directorate General of Tourism/Local Parpostel Regional*

Kanwil Parpostel setempat.

Office.

- 11. Koperasi Unit Desa (KUD)** adalah suatu organisasi ekonomi yang bersifat sosial merupakan wadah bagi pengembangan berbagai kegiatan ekonomi masyarakat perdesaan yang diselenggarakan oleh dan untuk masyarakat itu sendiri.
 - 12. Koperasi Industri Kecil dan Kerajinan Rakyat (Kopinkra)** merupakan koperasi yang beranggotakan industri-industri kecil dan kerajinan rakyat yang ada di wilayah desa/kelurahan.
 - 13. Koperasi Simpan Pinjam (Kospin)** adalah koperasi yang bergerak di bidang simpanan dan pinjaman.
- 11. Village Unit Cooperative** is a social economic organization that is a forum for the development of various economic activities of rural communities organized by and for the community itself.
 - 12. Small Industry and Craft Cooperative** is a cooperative whose members are small industries and crafts in the village/sub-district area.
 - 13. Savings and Loan Cooperative** is a cooperative engaged in savings and loans.

ULASAN

Pada tahun 2023, di Kecamatan Lubuk Dalam terdapat 3 Bank Umum Pemerintahan yang terletak di desa Lubuk Dalam dan Rawang Kao Barat.


Sarana perdagangan di Kecamatan Lubuk Dalam terdiri dari 3 Pertokoan, 5 Pasar, 5 Swalayan, dan 21 Rumah Makan di Kecamatan Lubuk Dalam.

DESCRIPTION

In 2023, in Lubuk Dalam District there are 3 Government Commercial Banks located in the villages of Lubuk Dalam and Rawang Kao Barat.

Trading facilities in Lubuk Dalam District consist of 3 shops, 5 markets, 5 supermarkets, and 21 restaurants in Lubuk Dalam District.

<https://siakkab.bps.go.id>



4 BANK



5 PASAR



3 KELOMPOK PERTOKOAN



21 RUMAH MAKAN

Sumber/Source : Kantor Camat Lubuk Dalam/ Lubuk Dalam Distric Office

Gambar 7.1
Figures

Sarana Perdagangan, 2023
Trade Facilities, 2023

Tabel 7.1
Table

Banyaknya Sarana Lembaga Keuangan Bank Menurut Desa/Kelurahan dan Jenis Bank di Kecamatan Lubuk Dalam, 2023
Number of Bank by Villages/Kelurahan and Type of Bank in Lubuk Dalam District, 2023

Desa/Kelurahan Village/Kelurahan	Bank Umum Pemerintah Government Bank	Bank Umum Swasta Private Bank	Bank Perkreditan Rakyat (BPR) Rural Bank
(1)	(2)	(3)	(4)
Empang Baru	-	-	-
Sialang Palas	-	-	-
Sialang Baru	-	-	-
Lubuk Dalam	1	-	-
Rawang Kao	-	-	-
Sri Gading	-	-	-
Rawang Kao Barat	2	1	-
Lubuk Dalam	3	1	0

Sumber/Source: Kantor Camat Lubuk Dalam/ Lubuk Dalam Distric Office

Tabel
Table 7.2

**Banyaknya Koperasi Aktif Menurut Menurut Desa/
Kelurahan dan Jenis Koperasi di Kecamatan Lubuk Dalam,
2023**
*Number of Cooperative by Villages/Kelurahan and Type of
Cooperative in Lubuk Dalam District, 2023*

Desa/Kelurahan <i>Village/Kelurahan</i>	Koperasi Unit Desa (KUD) <i>Village Cooperative Unit</i>	Koperasi Industri Kecil dan Kerajinan Rakyat (Kopinkra) <i>Small Industry and Citizen Handicraft Cooperative</i>
(1)	(2)	(3)
Empang Baru	-	-
Sialang Palas	-	-
Sialang Baru	1	-
Lubuk Dalam	-	-
Rawang Kao	-	-
Sri Gading	1	-
Rawang Kao Barat	1	-
Lubuk Dalam	3	0

Lanjutan Tabel/*Continued Table 7.2*

Desa/Kelurahan Village/Kelurahan	Koperasi Simpan Pinjam (Kospin) Savings and Loan Cooperative	Koperasi Lainnya Other Cooperative
(1)	(4)	(5)
Empang Baru	1	-
Sialang Palas	1	-
Sialang Baru	1	-
Lubuk Dalam	2	-
Rawang Kao	1	-
Sri Gading	1	-
Rawang Kao Barat	1	-
Lubuk Dalam	8	0

Sumber/*Source*: Kantor Camat Lubuk Dalam/ *Lubuk Dalam Distric Office*

Tabel
Table 7.3

Banyaknya Sarana Perdagangan Menurut Desa/Kelurahan dan Jenis Sarana Perdagangan di Kecamatan Lubuk Dalam, 2023
Number of Trade Facilities by Villages/Kelurahan and Type of Trade Facilities in Lubuk Dalam District, 2023

Desa/Kelurahan Village/Kelurahan	Kelompok Pertokoan Shopping Complexs	Pasar dengan Bangunan Permanen Markets in Permanent Building	Pasar dengan Bangunan Semi Permanen Market in Semi Permanent Building
(1)	(2)	(3)	(4)
Empang Baru	-	-	-
Sialang Palas	-	-	-
Sialang Baru	-	-	-
Lubuk Dalam	1	1	1
Rawang Kao	1	-	-
Sri Gading	-	-	-
Rawang Kao Barat	1	-	-
Lubuk Dalam	3	1	1

Lanjutan Tabel/*Continued Table 7.3*

Desa/Kelurahan Village/Kelurahan	Pasar tanpa Bangunan Market without Permanent Building	Mini Market/ Swalayan/ Supermarket Mini Market/Swalayan/ Supermarket	Restoran/ Rumah Makan Restaurant/ Food Stall
(1)	(5)	(6)	(7)
Empang Baru	1	-	-
Sialang Palas	-	1	3
Sialang Baru	-	-	-
Lubuk Dalam	-	3	4
Rawang Kao	1	-	10
Sri Gading	1	-	-
Rawang Kao Barat	-	1	4
Lubuk Dalam	3	5	21

Sumber/*Source*: Kantor Camat Lubuk Dalam/ *Lubuk Dalam Distric Office*

DAFTAR PUSTAKA/BIBLIOGRAPHY

- Direktorat Jenderal Hortikultura & Badan Pusat Statistik. 2022. *Pedoman Statistik Pertanian Hortikultura (SPH)*. Jakarta: Kementerian Pertanian.
- Direktorat Statistik Ketahanan Sosial. 2021. *Buku 3: Konsep dan Definisi Podes 2021*. Jakarta: Badan Pusat Statistik.

<https://siakkab.bps.go.id>

ST 2023
SENSUS PERTANIAN

BerAKHLAK
Berorientasi Pelayanan, Akuntabel, Kompeten,
Harmonis, Loyal, Adaptif, Kolaboratif

**#bangga
melayani
bangsa**

DATA

MENCERDASKAN BANGSA

— *Enlighten The Nation* —



**BADAN PUSAT STATISTIK
KABUPATEN SIAK
BPS-STATISTICS SIAK REGENCY**

Kompleks Perkantoran Sungai Betung
Telp.: (0764) 2170001 Fax.: (0764) 2170001
Homepage: siakkab.bps.go.id, E-mail: bps1405@bps.go.id

ISSN 2715-0844

