

KATALOG NO : 1102001.3503100

KECAMATAN POGALAN DALAM ANGKA 2020



Trenggalek



**BADAN PUSAT STATISTIK
KABUPATEN TRENGGALEK**

KATALOG NO : 1102001.3503100

KECAMATAN POGALAN DALAM ANGKA 2020



**BADAN PUSAT STATISTIK
KABUPATEN TRENGGALEK**

Katalogus Dalam Terbitan

KECAMATAN POGALAN DALAM ANGKA 2020

Katalog BPS : 1102001.3503100
No Publikasi : 35030.2015
Ukuran Buku : 22 Cm x 15 Cm
Jumlah Halaman : 98 halaman
Naskah : Koordinator Statistik Kecamatan Pogalan
Tahun Terbit : 2020

Penyunting :
Seksi Integrasi Pengolahan dan Diseminasi Statistik
BPS Kabupaten Trenggalek

Diterbitkan Oleh :
Badan Pusat Statistik Kabupaten Trenggalek

KATA PENGANTAR

Dengan memanjatkan Puji Syukur Kehadirat Allah SWT, Karena atas perkenannya Publikasi **Kecamatan Pogalan Dalam Angka 2020** dapat diterbitkan. Publikasi ini dimaksudkan untuk memberi data akurat dan lengkap yang merupakan gambaran perkembangan Perstatistikan di Kecamatan Pogalan sebagai salah satu misi Badan Pusat Statistik untuk bersama – sama dalam menyediakan *small area statistics* (data statistik di wilayah terkecil).

Meskipun telah diupayakan kelengkapan dan penyempurnaan data yang disajikan namun masih terasa belum dapat memenuhi kebutuhan pengguna data. Oleh karena itu kami mengharapkan saran, pendapat dan kritik yang membangun dari berbagai pihak untuk perbaikan dan penyempurnaan pada publikasi di masa yang akan datang.

Kepada semua pihak yang telah membantu dalam penyusunan dan penerbitan buku ini kami ucapkan terima kasih. Semoga penerbitan buku **Kecamatan Pogalan Dalam Angka 2020** ini bermanfaat bagi kita semua.

Trenggalek, September 2020



JOKO SANTOSO, SE, MSi

DAFTAR ISI

1. KATA PENGANTAR	iv
2. DAFTAR ISI	v
3. DAFTAR GRAFIK	xii
4. BAB I KEADAAN GEOGRAFIS	
Tabel 1.1 Letak Geografis.....	3
Tabel 1.2 Batas Kecamatan.....	3
Tabel 1.3 Letak Geografis dan Topografi Desa.....	4
Tabel 1.4 Jarak dari Kantor Desa ke Kantor Kec./ Kab.....	5
Tabel 1.5 Nama Sungai dan nama Gunung/ Bukit.....	6
Tabel 1.6 Bahan Tambang/ Galian.....	7
Tabel 1.7 Keadaan Geologi Kecamatan.....	7
Tabel 1.8 Jenis Tanah Menurut Bagian.....	7
Tabel 1.9 Luas Lahan Berdasarkan Jenis Penggunaan.....	8
Tabel 1.10 Jumlah hari Hujan dan Curah Hujan.....	9
Tabel 1.11 Ketinggian dari Permukaan Laut per Desa.....	10
Tabel 1.12 Banyaknya Sumber Air Menurut Penggunaan.....	11
Tabel 1.13 Rata-rata kedalaman Sumber Air Tanah (sumur).....	12
5. BAB II PEMERINTAHAN	
Tabel 2.1 Jumlah Dusun, Rukun Warga Dan Rukun Tetangga.....	15
Tabel 2.2 Jumlah Perangkat Desa.....	16
Tabel 2.3 Banyaknya Perangkat Desa Menurut Jabatan.....	17
Tabel 2.4 Luas Bengkok Pamong/ Perangkat desa.....	19
Tabel 2.5 Potensi Linmas per Desa Menurut Pendidikan.....	20
Tabel 2.6 Potensi Rakyat Terlatih Menurut Latihan Dasar.....	21

Tabel 2.7	Jumlah Pemilih Terdaftar dan Suara Yang Masuk Pemilu Legislatif 2019 Dirinci Menurut Desa	22
Tabel 2.8	Jumlah Suara Pemilu Legislatif 2019 Dirinci Menurut Partai.....	23
Tabel 2.9	Jumlah Pemilih terdaftar dan suara yang masuk pemilu Presiden 2019 Dirinci Menurut Desa.....	24
Tabel 2.10	Jumlah Pemilih Terdaftar dan Suara Yang Sah Pemilu Presiden 2019 Dirinci Menurut Desa.....	25
Tabel 2.11	Jumlah Pemilih Terdaftar dan Suara Yang Masuk Pemilihan Kepala Daerah 2015 Dirinci Menurut Desa.....	26
Tabel 2.12	Jumlah Pemilih Terdaftar dan Suara Yang Sah Pemilihan Kepala Daerah 2015 Dirinci Menurut Desa	27
Tabel 2.13	Jumlah Pemilih Terdaftar dan Suara Yang Sah Pemilihan Gubernur dan Wakil Gubernur 2018 Dirinci Menurut Desa	28
Tabel 2.14	Jumlah Suara Yang Sah Pemilihan Gubernur dan Wakil Gubernur 2018 Dirinci Menurut Desa	29

6. BAB III PENDUDUK

Tabel 3.1	Penduduk Menurut Jenis Kelamin Dan Sex Ratio Per Desa.....	33
Tabel 3.2	Luas Desa, Jumlah Penduduk Dan Kepadatan Penduduk	34

Tabel 3.3	Penduduk Menurut Kewarganegaraan dan Jenis Kelamin per Desa.....	35
Tabel 3.4	Banyaknya Rumah Tangga Sasaran Per Desa Hasil Pendapatan PPLS 2011 Dan PBDD 2015.....	36
Tabel 3.9	Penduduk Menurut Kelompok Umur Per Desa.....	37

7. BAB IV SOSIAL

Tabel 4.1	Jumlah Sekolah, Kelas, Murid Dan Guru Taman Kanak-kanak (TK)	43
Tabel 4.2	Jumlah Sekolah, Kelas, Murid Dan Guru Sekolah Dasar (SD)	44
Tabel 4.3	Jumlah Ruang Belajar Sekolah Dasar Menurut Status	45
Tabel 4.4	Banyaknya Murid Sekolah Dasar (SD) Menurut Jenis Kelamin.....	46
Tabel 4.5	Rata-rata Murid Per Sekolah, Murid Per Ruang Belajar, Murid Per Guru Dan Guru Per Sekolah Di Sekolah Dasar	47
Tabel 4.6	Banyaknya Sekolah, Ruang Belajar, Murid Dan Guru SD / MI Menurut Status.....	48
Tabel 4.7	Rata-rata Murid Per Sekolah, Per Ruang Belajar, Guru Per Sekolah Dan Murid Per Guru Di SD/MI Menurut Status Sekolah.....	48
Tabel 4.8	Banyaknya Murid SD Menurut Jenis Kelamin Dan Status Sekolah.....	49
Tabel 4.9	Banyaknya Murid Madrasah Ibtidaiyah Menurut Jenis Kelamin Dan Status Sekolah.....	49

Tabel 4.10	Jumlah Peserta Ujian Nasional UN Sekolah Dasar	50
Tabel 4.11	Jumlah Sekolah Lanjutan Menurut Status Sekolah.....	51
Tabel 4.12	Banyaknya Murid Di Sekolah Lanjutan Menurut Status Sekolah.....	51
Tabel 4.13	Jumlah Guru Di Sekolah Lanjutan Menurut Status Sekolah.....	52
Tabel 4.14	Jumlah Ruang Belajar Di Sekolah Lanjutan Menurut Status Sekolah	52
Tabel 4.15	Jumlah Murid SMP Negeri Menurut Kelas Dan Jenis Kelamin	53
Tabel 4.16	Jumlah Murid SMP Swasta Menurut Kelas Dan Jenis Kelamin.....	53
Tabel 4.17	Rata-rata Murid Per Sekolah, Ruang Belajar,Guru Dan Rata-rata Guru Per Sekolah Di SMP.....	54
Tabel 4.18	Jumlah Madrasah Menurut Tingkat Pendidikan Dan Status Sekolah.....	54
Tabel 4.19	Hasil Ujian Nasional SMP Negeri	55
Tabel 4.20	Hasil Ujian Nasional SMP Swasta.....	55
Tabel 4.21	Jumlah Murid Madrasah Aliyah Menurut Kelas Dan Jenis Kelamin	56
Tabel 4.22	Rata-rata Murid Per Sekolah, Ruang Belajar,Guru Per Sekolah Dimadrasah Aliyah Menurut Status Sekolah.....	56
Tabel 4.23	Banyaknya Murid Di Sekolah MTS Menurut Kelas Dan Jenis Kelamin.....	57

Tabel 4.24	Rata-Rata Murid Per Sekolah, Ruang Belajar, Guru Per Sekolah di MTS Menurut Status Sekolah.....	57
Tabel 4.25	Banyaknya Murid Di Sekolah Kejuruan Menurut Kelas Dan Jenis Kelamin	58
Tabel 4.26	Rata-Rata Murid Per Sekolah Ruang Belajar, Guru Per Sekolah Di Sekolah Kejuruan Menurut Status Sekolah.....	58
Tabel 4.27	Hasil UN MA	59
Tabel 4.28	Hasil UN Sekolah Kejuruan	59
Tabel 4.29	Jumlah Sekolah, Murid dan Guru PAUD/ Kelompok Bermain	60
Tabel 4.30	Jumlah Fasilitas Kesehatan	61
Tabel 4.31	Jumlah Tenaga Kesehatan	62
Tabel 4.32	Pasangan Usia Subur (PUS) Dan Akseptor KB Lestari Menurut Alat Kontrasepsi Yang Digunakan.....	63
Tabel 4.33	Target Dan Realisasi Pencapaian Akseptor KB Baru Menurut Alat Kontrasepsi Yang Digunakan	64
Tabel 4.34	Target Dan Realisasi Pencapaian Akseptor KB Lestari Aktif Menurut Alat Kontrasepsi Yang Digunakan.....	65
Tabel 4.35	Realisasi Pencapaian Akseptor KB Baru Menurut Alat Kontrasepsi.....	66
Tabel 4.36	Jumlah PUS Per Desa Di Kecamatan Pogalan Tahun 2019	67
Tabel 4.37	Jumlah Pondok Pesantren, Madrasah Diniyah Dan Taman Pendidikan Al Qur'an	68

Tabel 4.38	Tanah Wakaf Per Desa	69
Tabel 4.39	Jumlah Tempat Ibadah	70
Tabel 4.40	Jumlah Penyandang Cacat Menurut Jenisnya	71
Tabel 4.41	Petugas Kesehatan Menurut Desa Dan Profesinya.....	72
Tabel 4.42	Fasilitas Kesehatan Menurut Desa Dan Jenisnya	73
Tabel 4.43	Perkumpulan Olah Raga Menurut Desa Dan Jenisnya	74
Tabel 4.44	Gangguan Kriminalitas Menurut Jenisnya.....	75

8. BAB V PERTANIAN

Tabel 5.1	Luas Tanah Menurut Penggunaan (Ha)	79
Tabel 5.2	Luas Panen Tanaman Bahan Makanan (Ha)	80
Tabel 5.3	Produksi Sayuran (Kwintal).....	81
Tabel 5.4	Produksi Buah-buahan (Kw)	82
Tabel 5.5	Produksi Tanaman Biofarmaka	83
Tabel 5.6	Perkumpulan Petani	84
Tabel 5.7	Sarana Produksi dan Pengairan.....	85
Tabel 5.8	Alat-alat Pertanian Yang Masih Dapat Digunakan	86
Tabel 5.9	Luas Area Perkebunan Menurut Jenis Tanaman (Ha).....	87
Tabel 5.10	Luas Hutan Menurut Fungsi Hutan Dan Reboisasi (Ha) .	88
Tabel 5.11	Populasi Ternak Per Desa	89
Tabel 5.12	Populasi Unggas dan Aneka Ternak Per Desa	90
Tabel 5.13	Luas Panen, Produktivitas dan Produksi Per Sub Round Tanaman Padi Kecamatan Pogalan	91

Tabel 5.14	Luas Panen, Produktivitas dan Produksi Per Sub Round Tanaman Padi Sawah Kecamatan Pogalan	91
Tabel 5.15	Luas Panen, Produktivitas dan Produksi Sub Per Round Tanaman Padi Ladang Kecamatan Pogalan	92
Tabel 5.16	Luas Panen, Produktivitas dan Produksi Per Sub Round Tanaman Palawija (Jagung) Kecamatan Pogalan.....	92
Tabel 5.17	Luas Panen, Produktivitas dan Produksi Per Sub Round Tanaman Palawija (Ubi Kayu) Kecamatan Pogalan.....	93
Tabel 5.18	Luas Panen, Produktivitas dan Produksi Per Sub Round Tanaman Palawija (Kedelai) Kecamatan Pogalan.....	93
Tabel 5.19	Luas Panen, Produktivitas dan Produksi Per Sub Round Tanaman Palawija (Kacang Tanah) Kecamatan Pogalan.....	94
Tabel 5.20	Luas Panen, Produktivitas dan Produksi Per Sub Round Tanaman Palawija (Kacang Hijau) Kecamatan Pogalan.....	94

9. BAB VI EKONOMI

Tabel 6.1	Rata-rata Harga Yang Dibayar Petani	97
Tabel 6.2	Banyaknya Pasar Tradisional Dan Pasar Modern	98

DAFTAR GRAFIK

Grafik 1.	Jarak Kantor Desa ke Kantor Kecamatan	2
Grafik 2.	Jarak Kantor Desa ke Kantor Kabupaten	2
Grafik 3.	Jumlah Perangkat Desa Dan Dusun	14
Grafik 4.	Jumlah RT Dan RW	14
Grafik 5.	Jumlah Rumah Tangga Dan Penduduk Per Desa	32
Grafik 6.	Jumlah Penduduk Per Desa Menurut Jenis Kelamin	32
Grafik 7.	Jumlah Pasangan Usia Subur dan Wanita Usia Subur	42
Grafik 8.	Jumlah Sekolah TK dan SD Negeri.....	42
Grafik 9.	Populasi Ternak Sapi dan Kambing per Desa	78
Grafik 10.	Populasi Ayam Ras dan Ayam Buras per Desa.....	78
Grafik 11.	Harga Yang Dibayarka Petani Di Kec. Pogalan	96

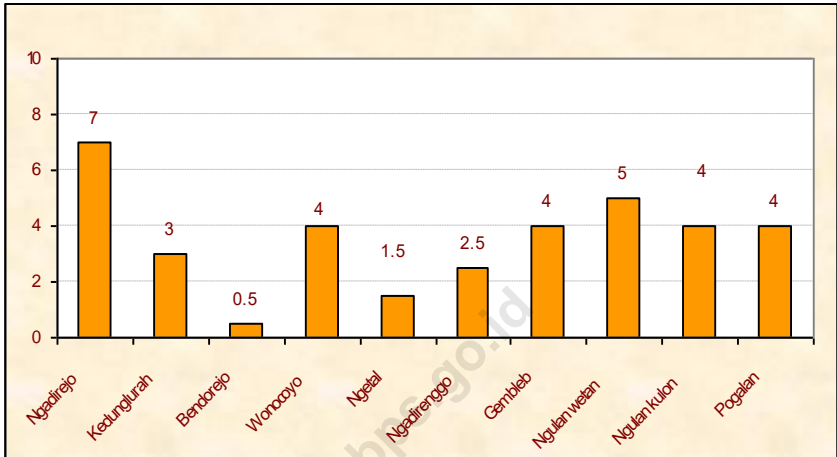


1

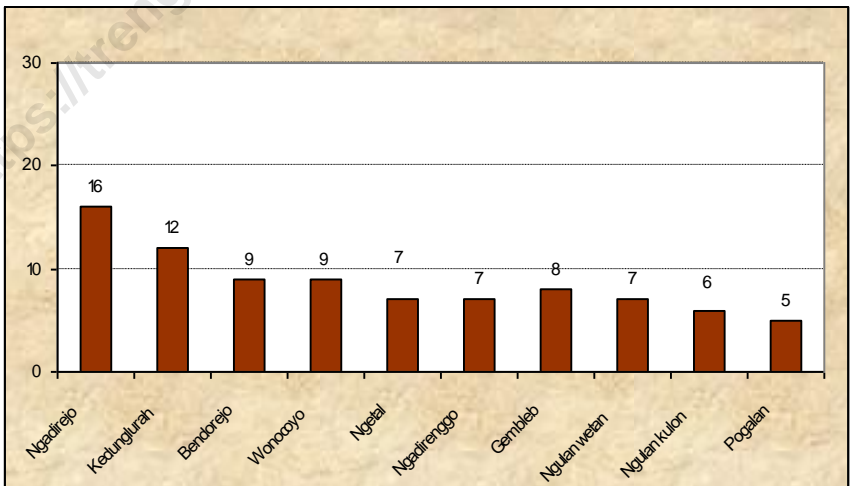
Keadaan Geografis

Geographical Situation

Grafik 1. Jarak dari Kantor Desa ke Kantor Kecamatan, 2019



Grafik 2. Jarak dari Kantor Desa ke Kantor Kabupaten, 2019



Tabel 1.1 Letak Geografis

No	Uraian	Diantara
(1)	(2)	(3)
1.	Bujur Timur	111 24' dan 112 1'
2.	Lintang Selatan	7 53' dan 8 34'
3	Ketinggian dari permukaan Laut (dpl)	89,28 dpl

Sumber : KSK Kec.Pogalan

Tabel 1.2 Batas Kecamatan

No	Bagian	Perbatasan Dengan
(1)	(2)	(3)
1	Utara	Kab. Tulung Agung
2	Timur laut	Kec. Durenan
3	Timur	Kec. Durenan
4	Tenggara	Kec. Durenan
5	Selatan	Kec. Gandusari
6	Barat daya	Kec. Gandusari
7	Barat	Kec. Trenggalek
8	Barat laut	Kec. Trenggalek

Sumber : KSK Kec.Pogalan

Tabel 1.3 Letak Astronomis dan Topografi Desa

No	Desa	Letak Astronomis	Topografi
(1)	(2)	(3)	(4)
1	Ngadirejo	111.76439 BT - 8.12147 LS	Dataran
2	Kedunglurah	111.74443 BT - 8.09400 LS	Dataran
3	Bendorejo	111.75354 BT - 809255 LS	Dataran
4	Wonocoyo	111.73647 BT - 8.10072 LS	Dataran
5	Ngetal	111.73127 BT - 809372 LS	Dataran
6	Ngadirenggo	111.74863 BT - 8.0950 LS	Dataran
7	Gembleb	111.45294 BT- 8.04230 LS	Dataran
6	Ngulanwetan	111.76450 BT - 8.04282 LS	Dataran
9	Ngulankulon	111.74750 BT - 8.06533 LS	Dataran
10	Pogalan	111.71365 BT - 8.04874 LS	Dataran

Sumber : KSK Kec.Pogalan

**Tabel 1.4 Jarak dari Kantor Desa ke Kantor Kecamatan
ke Kantor Kabupaten yang Membawahi**

No	Desa	Kantor Kecamatan (km)	Kantor Kabupaten (km)
(1)	(2)	(3)	(4)
1	Ngadirejo	7	16
2	Kedunglurah	3	12
3	Bendorejo	0,5	9
4	Wonocooyo	4	9
5	Ngetal	1,5	7
6	Ngadirenggo	2,5	7
7	Gembleb	4	8
6	Ngulanwetan	5	7
9	Ngulankulon	4	6
10	Pogalan	4	5

Sumber : KSK Kec.Pogalan

Tabel 1.5 Nama Sungai dan Nama Gunung / Bukit

No	Desa	Nama Sungai	Nama Gunung / Bukit
(1)	(2)	(3)	(4)
1	Ngadirejo	Parit Raya	
2	Kedunglurah	Klitik	
3	Bendorejo		
4	Wonocoyo		
5	Ngetal		
6	Ngadirenggo	Sukun	
7	Gembleb		Rajekwesi
6	Ngulanwetan		
9	Ngulankulon		
10	Pogalan	Ngasinan	

Sumber : KSK Kec.Pogalan

Tabel 1.6 Bahan Tambang/Galian

No	Jenis Tambang	Lokasi
(1)	(2)	(3)
1	Tanah Liat	-
2	Pasir	- Kedunglurah, Ngadirenggo
3	Batu Gunung dan Batu Belah	- Ngadirejo, Kedunglurah
4	Tanah Kaolin	-

Sumber : Dinas Linduptamben

Tabel 1.7 Keadaan Geologi Kecamatan

No	Jenis Tanah	Persentase (%)
(1)	(2)	(3)
1.	Litosol	100% = Entisual/ Inceptisol
2.	Komplek Litosol Mediteran dan Rensime	-
3.	Aluvial Kelabu	-
4.	Komplek Litosol Coklat Kemerahan dan Litosol	-

Sumber : Dinas Linduptamben

Tabel 1.8 Jenis Tanah Menurut Bagian

No.	Bagian	Jenis Tanah
(1)	(2)	(3)
1	Utara	Entisual/ inceptisol
2	Timur	Entisual/ inceptisol
3	Selatan	Entisual/ inceptisol
4	Barat	Entisual/ inceptisol

Sumber : Dinas Linduptamben

**1.9 Luas Lahan Berdasarkan Jenis Penggunaan
(Ha)**

No.	Penggunaan	2015	2016	2017	2018	2019
(1)	(2)	(3)	(4)	(5)	(6)	(7)
1	Tanah Sawah	1.105	1.105	1.232	1.232	1.234
	- Irigasi Teknis	930	930	1027	1027	1028
	- Irigasi 1/2Teknis	34	34	-	-	-
	- Irigasi Sederhana	60	60	-	-	-
	- Irigasi Desa / Non PU	81	81	-	-	-
	-Tadah Hujan	-	-	205	205	206
2	Lahan Kering	2.915	2.915	2.234	2.234	2.234
	- Pekarangan	1.308	1.308	675	675	675
	- Tegal/ Kebun	608	608	560	560	560
	- Hutan Rakyat	75	75	75	75	75
	- Hutan Negara	924	924	924	924	924
3	Lahan Lainnya	160	160	714	714	715
	- Tambak					
	- Perkebunan					
	- Lainnya	160	160	714	714	715
	Jumlah	4.180	4.180	4.180	4.180	4.183

Sumber : Mantri Tani Kec.Pogalan

**Tabel 1.10 Jumlah Hari Hujan Dan Curah Hujan
Tahun 2019**

No	Bulan	Hari Hujan	Curah Hujan	Hujan Maksimum	Rata-rata Curah Hujan
(1)	(2)	(3)	(4)	(5)	(6)
1.	Januari	13	288	66	22,15
2.	Pebruari	9	254	46	28,22
3.	Maret	17	195	41	11,47
4.	April	4	82	37	20,50
5.	Mei	1	2	2	2,00
6.	Juni	2	16	15	8,00
7.	Juli	3	7	4	2,33
8.	Agustus	1	5	5	5,00
9.	September	0	0	0	0,00
10.	Oktober	1	4	4	4,00
11.	Nopember	1	19	19	19,00
12.	Desember	7	118	27	16,86
	2019	59	990	66	16,78
	2018	82	1541	128	18,79
	2017	120	1891,4	128	15,76
	2016	150	2740	128	18,27
	2015	94	1352	448	8,60
	2014	95	1377	96	
	2013	115	2335	109	
	2012	95	1754	97	
	2011	90	1467	54	

Sumber : Pengamat Pengairan Kec.Pogalan

Tabel 1.11 Ketinggian dari Permukaan Laut per Desa

No	Desa	Ketinggian (m)
(1)	(2)	(3)
1	Ngadirejo	89,28
2	Kedunglurah	89,28
3	Bendorejo	89,28
4	Wonocoyo	89,28
5	Ngetal	89,28
6	Ngadirenggo	89,28
7	Gemleb	89,28
6	Ngulanwetan	89,28
9	Ngulankulon	89,28
10	Pogalan	89,28

Sumber : Pengamat Pengairan Kec.Pogalan

Keterangan : Diukur dari kantor Pemerintahan setempat (Balai Desa)

**Tabel 1.12 Banyaknya Sumber Air Menurut Penggunaan
2019**

No	Desa	Irigasi	Irigasi dan Air Minum	Jumlah
(1)	(2)	(3)	(5)	(6)
1	Ngadirejo	0	805	805
2	Kedunglurah	0	1.500	1.500
3	Bendorejo	0	1.695	1.695
4	Wonocoyo	0	1.307	1.307
5	Ngetal	0	1.791	1.791
6	Ngadirenggo	0	2.013	2.013
7	Gembleb	1	1.924	1.925
6	Ngulanwetan	5	404	409
9	Ngulankulon	0	479	479
10	Pogalan	0	1.324	1.324
Jumlah		6	13.242	13.248

Sumber : Pengamat Pengairan Kec.Pogalan

**Tabel 1.13 Rata-rata Kedalaman Sumber Air Tanah (Sumur)
per Desa**

No	Desa	Kedalaman (m)
(1)	(2)	(3)
1	Ngadirejo	7
2	Kedunglurah	8
3	Bendorejo	10
4	Wonocoyo	10
5	Ngetal	10
6	Ngadirenggo	8
7	Gembleb	8
6	Ngulanwetan	8
9	Ngulankulon	8
10	Pogalan	8

Sumber : KSK Kec.Pogalan

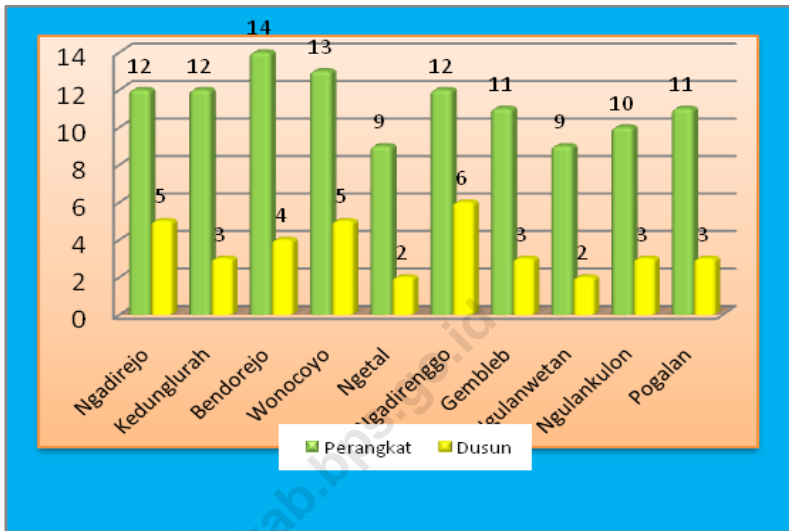


2

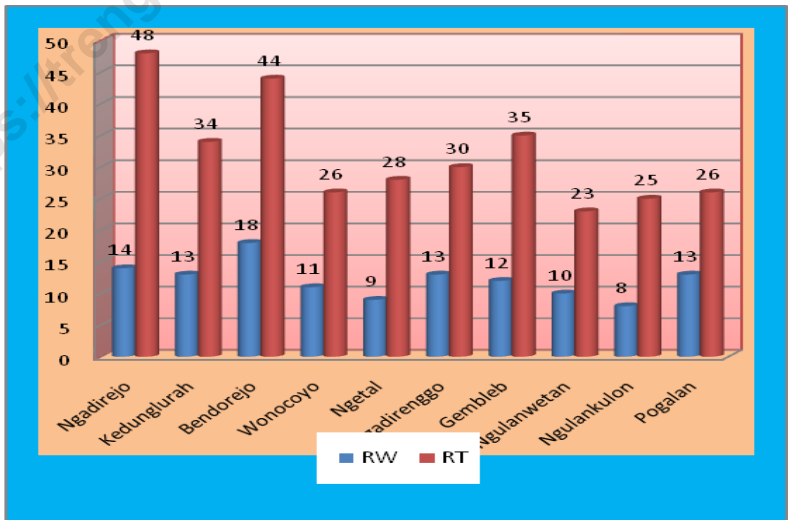
Pemerintahan

Government

Grafik 3. Jumlah Perangkat dan Dusun di Kecamatan Pogalan, 2019



Grafik 4. Jumlah RT dan RW di Kecamatan Pogalan, 2019



Tabel 2.1 Jumlah Dusun, Rukun Warga, dan Rukun Tetangga, 2019

No	Desa	Dusun	Rukun Warga (RW)	Rukun Tetangga (RT)
(1)	(2)	(3)	(4)	(5)
1	Ngadirejo	5	14	48
2	Kedunglurah	3	13	34
3	Bendorejo	4	18	44
4	Wonocoyo	5	11	26
5	Ngetal	2	9	28
6	Ngadirenggo	6	13	30
7	Gembleb	3	12	35
6	Ngulanwetan	2	10	23
9	Ngulankulon	3	8	25
10	Pogalan	3	13	26
Jumlah		36	121	319
	2019	36	121	319
	2018	36	121	319
	2017	36	121	319
	2016	36	121	319
	2015	36	94	237

Sumber : KSK Kec.Pogalan

**Tabel 2.2 Jumlah Perangkat Desa
Tahun 2019**

No	Desa	Jumlah Perangkat
(1)	(2)	(3)
1	Ngadirejo	12
2	Kedunglurah	12
3	Bendorejo	14
4	Wonocoyo	13
5	Ngetal	9
6	Ngadirenggo	12
7	Gembleb	11
6	Ngulanwetan	9
9	Ngulankulon	10
10	Pogalan	11
Jumlah		113
	2019	117
	2018	117
	2017	108
	2016	108
	2015	109

Sumber : KSK Kec.Pogalan

Tabel 2.3 Banyaknya Perangkat Desa Menurut Jabatan per Desa Tahun 2019

No	Desa	Kepala Desa	Sekdes	Kasun
(1)	(2)	(3)	(4)	(5)
1	Ngadirejo	1	0	5
2	Kedunglurah	1	1	4
3	Bendorejo	1	1	4
4	Wonocoyo	1	1	5
5	Ngetal	1	0	2
6	Ngadirenggo	1	1	4
7	Gembleb	1	0	3
6	Ngulanwetan	1	0	3
9	Ngulankulon	1	1	3
10	Pogalan	1	0	4
Jumlah		10	5	37
2019		10	9	35
2018		10	9	35
2017		10	10	31
2016		10	10	31
2015		10	10	31

Sumber : KSK Kec.Pogalan

Lanjutan Tabel 2.3

No	Desa	Kepala Urusan			Kepala Seksi			Staf Lainnya	
		Umum	Keuangan	Perencanaan	Umum & Perencanaan	Kesejahteraan	Pemerintahan		Pelayanan
(1)	(2)	(3)	(4)	(5)		(6)	(7)	(8)	
1	Ngadirejo	1	1	1	0	1	1	1	0
2	Kedunglurah	1	1	1	0	1	1	1	0
3	Bendorejo	1	1	1	0	1	1	1	2
4	Wonocoyo	1	1	1	0	1	1	1	0
5	Ngetal	1	1	1	0	1	1	1	0
6	Ngadirenggo	1	1	1	0	1	1	1	0
7	Gembleb	1	1	1	0	1	1	1	1
6	Ngulanwetan	1	1	1	0	1	1	0	0
9	Ngulankulon	0	1	0	1	1	1	1	0
10	Pogalan	1	1	1	0	1	1	1	0
Jumlah		9	10	9	1	10	10	9	3

Sumber : KSK Kec.Pogalan

**Tabel 2.4 Luas Bengkok Pamong/ Perangkat Desa
7Menurut Desa dan Jenis Tanah, Tahun 2019**

No	Desa	Luas Bengkok (Ha)		Jumlah
		Tanah Sawah	Tanah Kering	
(1)	(2)	(3)	(4)	(5)
1	Ngadirejo	24,00		24,00
2	Kedunglurah	20,60		20,60
3	Bendorejo	38,00		38,00
4	Wonocoyo	13,80		13,80
5	Ngetal	17,00		17,00
6	Ngadirenggo	36,00		36,00
7	Gembleb	27,20		27,20
6	Ngulanwetan	14,80		14,80
9	Ngulankulon	13,80		13,80
10	Pogalan	10,00		10,00
Jumlah		215,20		215,20

Sumber : KSK Kec.Pogalan

**Tabel 2.5 Potensi Linmas per Desa Menurut Pendidikan
2019**

No	Desa	Potensi Linmas	Pendidikan		Lat. Dasar	Belum Terlatih
			Lat. Penang. Bencana	Suskalak		
(1)	(2)	(3)	(4)	(5)	(6)	(7)
1	Ngadirejo	22		2	20	2
2	Kedunglurah	26		2	26	0
3	Bendorejo	34		2	24	10
4	Wonocoyo	30		2	30	0
5	Ngetal	31		2	20	11
6	Ngadirenggo	48		2	41	7
7	Gembleb	21		2	21	0
6	Ngulanwetan	31		2	31	0
9	Ngulankulon	20		2	20	0
10	Pogalan	32		2	25	7
Jumlah		295		20	258	37

Sumber : Kantor Kec.Pogalan Bagian Kamtib

**Tabel 2.6 Potensi Rakyat Terlatih Menurut Latihan Dasar
2019**

No	Desa	Linmas	Kamra	Wanra	Jumlah
(1)	(2)	(3)	(4)	(5)	(6)
1	Ngadirejo	21	1		22
2	Kedunglurah	19	7		26
3	Bendorejo	24	10		34
4	Wonocoyo	17	13		30
5	Ngetal	21	10		31
6	Ngadirenggo	39	9		48
7	Gembleb	16	5		21
6	Ngulanwetan	27	4		31
9	Ngulankulon	12	8		20
10	Pogalan	26	6		32
Jumlah		222	73		295

Sumber : Kantor Kec.Pogalan Bagian Kamtib

**Tabel 2.7 Jumlah Pemilih Terdaftar dan Suara Yang Masuk Pemilu Legislatif 2019
Dirinci Menurut Desa**

No	Desa	Pemilih Terdaftar	Jumlah Suara Yang Masuk	Persentase	Jumlah TPS
(1)	(2)	(3)	(4)	(5)	(6)
1	Ngadirejo	4.337	3.475	80,12	18
2	Kedunglurah	3.914	3.246	82,93	15
3	Bendorejo	6.597	5.314	80,55	27
4	Wonocoyo	3.009	2.530	84,08	12
5	Ngetal	3.368	2.833	84,12	13
6	Ngadirenggo	5.500	4.567	83,04	21
7	Gembleb	4.056	3.227	79,56	17
6	Ngulanwetan	2.887	2.249	77,90	11
9	Ngulankulon	2.955	2.327	78,75	12
10	Pogalan	4.087	3.264	79,86	16
Jumlah		40.710	33.032	81,14	162

Sumber : PPK Kec.Pogalan

Tabel 2.8 Jumlah Suara Pemilu Legislatif 2019 Di Kec. Pogalan Dirinci Menurut Partai

No	Nama Partai	D P R. RI	DPRD. I	DPRD. II
(1)	(2)	(3)	(4)	(5)
1	NASDEM	847	633	245
2	PKB	7.376	8.825	10.076
3	PKS	1.787	1.833	4.557
4	PDI PERJUANGAN	6.690	6.498	7.475
5	GOLKAR	2.261	1.776	2.902
6	GERINDRA	1.248	1.501	816
7	DEMOKRAT	3.069	1.168	2.332
8	PAN	428	666	961
9	PPP	450	337	612
10	HANURA	95	71	371
11	PBB	26	33	12
12	PKPI	22	15	4
13	GARUDA	27	58	23
14	BERKARYA	275	247	105
15	PERINDO	593	364	204
16	PSI	164	130	88
Jumlah		25.358	24.155	30.783

Sumber : PPK Kec.Pogalan

**Tabel 2.9 Jumlah Pemilih Terdaftar dan Suara Yang Masuk Pemilu Presiden 2019
Dirinci Menurut Desa**

No	Desa	Pemilih Terdaftar	Jumlah Suara Yang Masuk	Persentase	Jumlah TPS
(1)	(2)	(3)	(4)	(5)	(6)
1	Ngadirejo	4.337	3.475	80,12	18
2	Kedunglurah	3.914	3.246	82,93	15
3	Bendorejo	6.597	5.314	80,55	27
4	Wonocoyo	3.009	2.530	84,08	12
5	Ngetal	3.368	2.833	84,12	13
6	Ngadirenggo	5.500	4.567	83,04	21
7	Gembleb	4.056	3.227	79,56	17
6	Ngulanwetan	2.887	2.249	77,90	11
9	Ngulankulon	2.955	2.327	78,75	12
10	Pogalan	4.087	3.264	79,86	16
Jumlah		40.710	33.032	81,14	162

Sumber : PPK Kec.Pogalan

Tabel 2.10 Jumlah Pemilih Terdaftar dan Suara Yang Sah Pemilu Presiden 2019 Dirinci Menurut Desa

No	Desa	Jokowi-Amin	Prabowo-Sandi
(1)	(2)	(3)	(4)
1	Ngadirejo	2.937	464
2	Kedunglurah	2.565	607
3	Bendorejo	3.997	1.199
4	Wonocoyo	1.851	616
5	Ngetal	2.175	604
6	Ngadirenggo	3.358	1.071
7	Gemlemb	2.439	673
6	Ngulanwetan	1.654	533
9	Ngulankulon	1.628	648
10	Pogalan	2.341	1.170
Jumlah		24.945	7.585

Sumber : PPK Kec.Pogalan

Tabel 2.11 Jumlah Pemilih Terdaftar dan Suara Yang Masuk Pemilihan Kepala Daerah 2015 Dirinci Menurut Desa

No	Desa	Pemilih Terdaftar	Jumlah Suara Yang Masuk	Persentase	Jumlah TPS
(1)	(2)	(3)	(4)	(5)	(6)
1	Ngadirejo	4.426	3.026	68,37	12
2	Kedunglurah	3.800	2.695	70,92	10
3	Bendorejo	6.577	4.505	68,50	18
4	Wonocoyo	2.904	2.257	77,72	7
5	Ngetal	3.366	2.507	74,48	9
6	Ngadirenggo	5.371	3.887	72,37	13
7	Gembleb	4.057	2.862	70,54	10
6	Ngulanwetan	2.924	2.026	69,29	6
9	Ngulankulon	2.914	1.999	68,60	6
10	Pogalan	4.431	3.044	68,70	10
Jumlah		40.770	28.808	70,66	101

Sumber : PPK Kec.Pogalan

**Tabel 2.12 Jumlah Pemilih Terdaftar dan Suara Yang Sah Pemilihan
Kepala Daerah 2015 Dirinci Menurut Desa**

No	Desa	Kholiq,SH, M.Si/ Priyo Handoko, SH.	Dr. Emil Elistianto,M.Sc/ M. Nur Arifin
(1)	(2)	(3)	(4)
1	Ngadirejo	1.356	1.628
2	Kedunglurah	820	1.823
3	Bendorejo	1.288	3.081
4	Wonocoyo	245	1.978
5	Ngetal	745	1.703
6	Ngadirenggo	965	2.802
7	Gembleb	683	2.141
6	Ngulanwetan	578	1.409
9	Ngulankulon	415	1.539
10	Pogalan	669	2.288
Jumlah		7.764	20.392

Sumber : PPK Kec.Pogalan

Tabel 2.13 Jumlah Pemilih Terdaftar dan Suara Yang Masuk Pemilu Gubernur dan Wakil Gubernur Tahun 2018 Dirinci Menurut Desa

No	Desa	Pemilih Terdaftar	Jumlah Suara Yang Masuk	Persentase	Jumlah TPS
(1)	(2)	(3)	(4)	(5)	(6)
1	Ngadirejo	4.355	3.015	69,23	10
2	Kedunglurah	3.825	2.729	71,35	8
3	Bendorejo	6.515	4.557	69,95	13
4	Wonocoyo	2.927	2.240	76,53	5
5	Ngetal	3.325	2.430	73,08	7
6	Ngadirenggo	5.430	3.913	72,06	11
7	Gembleb	4.016	2.847	70,89	8
6	Ngulanwetan	2.855	1.923	67,36	5
9	Ngulankulon	2.932	2.013	68,66	5
10	Pogalan	4.443	3.126	70,36	9
Jumlah		40.623	28.793	70,88	81

Sumber : Model DA1-KWK KPU. <https://kpu-trenggalekkab.go.id>

Tabel 2.14 Jumlah Suara Yang Sah Pemilu Gubernur dan Wakil Gubernur Tahun 2018 Dirinci Menurut Desa

No	Desa	Khofifah Indar P - Emil Dardak	Saifullah Yusuf - Puti Guntur Soekarno
(1)	(2)	(3)	(4)
1	Ngadirejo	2.083	861
2	Kedunglurah	1.641	1.019
3	Bendorejo	3.133	1.300
4	Wonocoyo	1.489	705
5	Ngetal	1.472	878
6	Ngadirenggo	2.516	1.297
7	Gembleb	1.786	994
6	Ngulanwetan	1.224	654
9	Ngulankulon	1.366	571
10	Pogalan	2.258	782
Jumlah		18.968	9.061

Sumber : Model DA1-KWK KPU. <https://kpu-trenggalekkab.go.id>

<https://treggalekkab.bps.go.id>

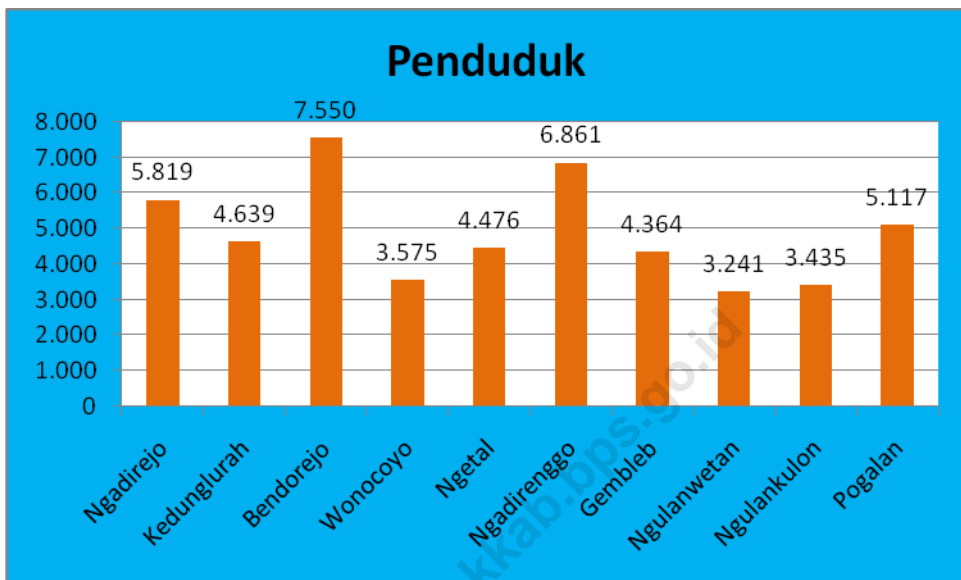


3

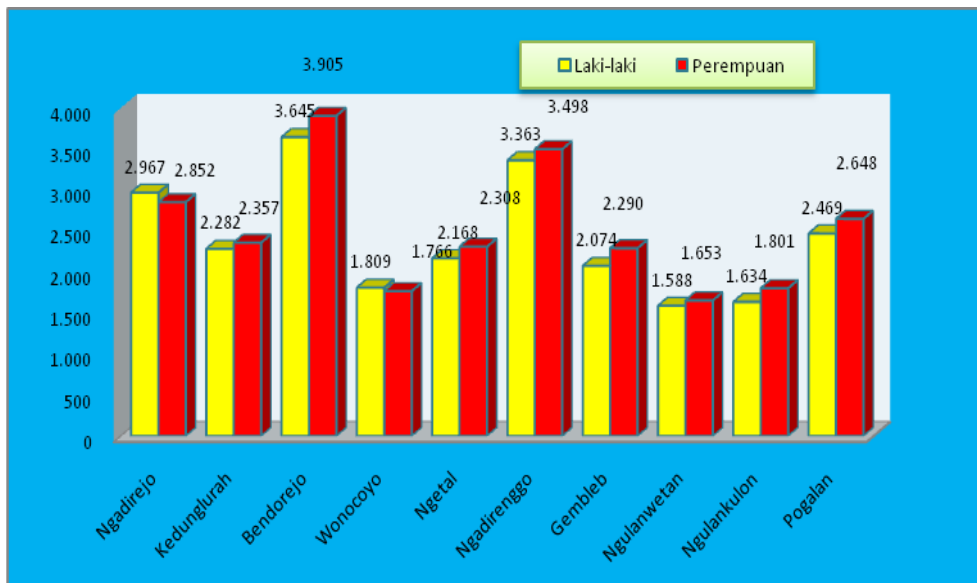
Penduduk

Population

Grafik 5. Jumlah Penduduk per Desa, 2019



Grafik 6. Jumlah Penduduk per Desa Menurut Jenis Kelamin, 2019



Tabel 3.1 Jumlah Rumah tangga, Penduduk Menurut Jenis Kelamin, dan Sex Ratio per Desa, 2019

No	Desa	Penduduk		Sex Ratio
		Laki-laki	Perempuan	
(1)	(2)	(4)	(5)	(6)
1	Ngadirejo	2.967	2.852	104,03
2	Kedunglurah	2.282	2.357	96,82
3	Bendorejo	3.645	3.905	93,34
4	Wonocoyo	1.809	1.766	102,43
5	Ngetal	2.168	2.308	93,93
6	Ngadirenggo	3.363	3.498	96,14
7	Gembleb	2.074	2.290	90,57
6	Ngulanwetan	1.588	1.653	96,07
9	Ngulankulon	1.634	1.801	90,73
10	Pogalan	2.469	2.648	93,24
Jumlah		23.999	25.078	95,70

Sumber : Proyeksi Penduduk

**Tabel 3.2 Luas Desa, Jumlah Penduduk,
Dan Kepadatan Penduduk, 2019**

No	Desa	Luas Desa (km ²)	Jumlah Penduduk	Kepadatan Penduduk (Jiwa/km ²)
(1)	(2)	(3)	(4)	(5)
1	Ngadirejo	4,54	5.819	1.281
2	Kedunglurah	3,14	4.639	1.477
3	Bendorejo	6,80	7.550	1.110
4	Wonocoyo	3,41	3.575	1.050
5	Ngetal	2,26	4.476	1.982
6	Ngadirenggo	5,35	6.861	1.282
7	Gembleb	4,54	4.364	962
6	Ngulanwetan	3,33	3.241	972
9	Ngulankulon	1,727	3.435	1.989
10	Pogalan	6	5.117	853
Jumlah		41	49.077	1.194

Sumber : Proyeksi Penduduk

Tabel 3.3 Penduduk Menurut Kewarganegaraan dan Jenis Kelamin per Desa, 2019

No	Desa	WNI		WNA	
		Laki-laki	Perempuan	Laki-laki	Perempuan
(1)	(2)	(3)	(4)	(5)	(6)
1	Ngadirejo	2.967	2.852	0	0
2	Kedunglurah	2.282	2.357	0	0
3	Bendorejo	3.645	3.905	0	0
4	Wonocoyo	1.809	1.766	0	0
5	Ngetal	2.168	2.308	0	0
6	Ngadirenggo	3.363	3.498	0	0
7	Gembleb	2.074	2.290	0	0
6	Ngulanwetan	1.588	1.653	0	0
9	Ngulankulon	1.634	1.801	0	0
10	Pogalan	2.469	2.648	0	0
Jumlah		23.999	25.078	0	0

Sumber : Proyeksi Penduduk

**Tabel 3.4 Banyaknya Rumah Tangga Sasaran
per Desa Hasil Pendataan PPLS 2011 dan
Pendataan PBDT 2015**

No	Desa	Jumlah Rumah Tangga Sasaran PPLS 2011	Jumlah Rumah Tangga Sasaran PBDT 2015
(1)	(2)	(3)	(3)
1	Ngadirejo	426	897
2	Kedunglurah	188	444
3	Bendorejo	757	865
4	Wonocoyo	177	356
5	Ngetal	299	378
6	Ngadirenggo	430	597
7	Gembleb	357	432
6	Ngulanwetan	186	378
9	Ngulankulon	301	343
10	Pogalan	291	405
Jumlah		3.412	5.095

Sumber : BPS

Tabel 3.5 Penduduk Menurut Kelompok Umur Per Desa 2019

No	Desa	0 - 4 Tahun	5 - 9 Tahun	10 - 14 Tahun	15 - 19 Tahun
(1)	(2)	(3)	(4)	(5)	(6)
1	Ngadirejo	381	407	451	405
2	Kedunglurah	330	364	368	417
3	Bendorejo	553	566	600	556
4	Wonocoyo	256	278	276	261
5	Ngetal	290	349	370	569
6	Ngadirenggo	434	559	566	583
7	Gembleb	296	352	326	301
6	Ngulanwetan	232	246	296	246
9	Ngulankulon	281	266	244	244
10	Pogalan	369	420	413	339
Jumlah		3.422	3.807	3.910	3.921

Sumber : Proyeksi Penduduk

Lanjutan tabel 3.5

No	Desa	20 - 24 Th	25 - 29 Th	30 - 34 Th	35 - 39 Th
(1)	(2)	(3)	(4)	(5)	(6)
1	Ngadirejo	467	405	381	484
2	Kedunglurah	332	306	321	336
3	Bendorejo	488	456	521	561
4	Wonocoyo	224	251	242	257
5	Ngetal	302	263	290	305
6	Ngadirenggo	385	426	460	494
7	Gembleb	207	229	318	346
6	Ngulanwetan	172	172	192	245
9	Ngulankulon	177	204	214	256
10	Pogalan	232	307	375	406
Jumlah		2.986	3.019	3.314	3.690

Sumber : Proyeksi Penduduk

Lanjutan tabel 3.5

No	Desa	40 - 44 Th	45 - 49 Th	50 - 54 Th	55 - 59 Th
(1)	(2)	(3)	(4)	(5)	(6)
1	Ngadirejo	436	415	382	376
2	Kedunglurah	384	326	299	271
3	Bendorejo	609	605	512	462
4	Wonocoyo	289	277	262	219
5	Ngetal	363	345	275	268
6	Ngadirenggo	574	519	527	383
7	Gembleb	348	351	289	262
6	Ngulanwetan	286	249	234	212
9	Ngulankulon	287	281	248	185
10	Pogalan	440	387	357	321
Jumlah		4.016	3.755	3.385	2.959

Sumber : Proyeksi Penduduk

Lanjutan tabel 3.5

No	Desa	60 - 64 Th	65 - 69 Th	70 - 74 Th	> 75 Tahun
(1)	(2)	(3)	(4)	(5)	(6)
1	Ngadirejo	232	196	171	230
2	Kedunglurah	207	152	98	128
3	Bendorejo	361	236	201	263
4	Wonocoyo	146	114	108	115
5	Ngetal	157	124	75	131
6	Ngadirenggo	266	235	181	269
7	Gembleb	212	184	118	225
6	Ngulanwetan	155	96	95	113
9	Ngulankulon	180	130	92	146
10	Pogalan	240	188	123	200
Jumlah		2.156	1.655	1.262	1.820

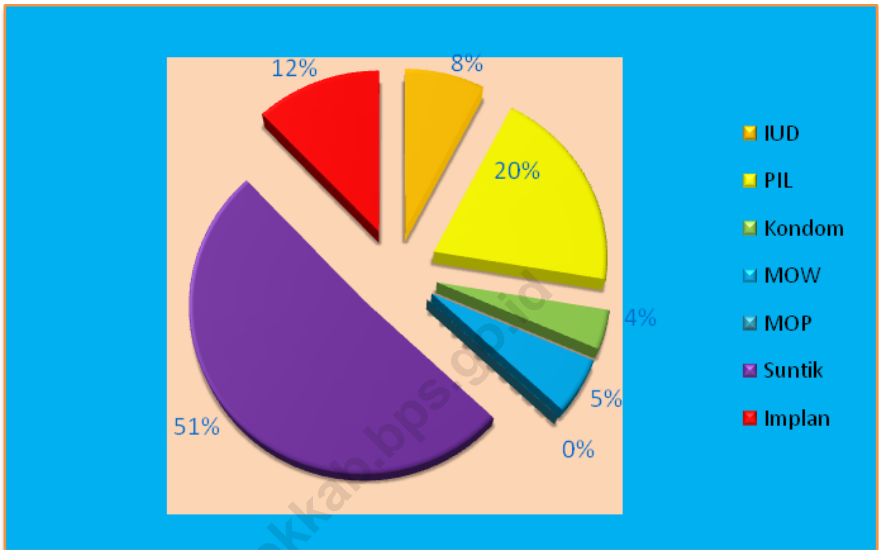
Sumber : Proyeksi Penduduk



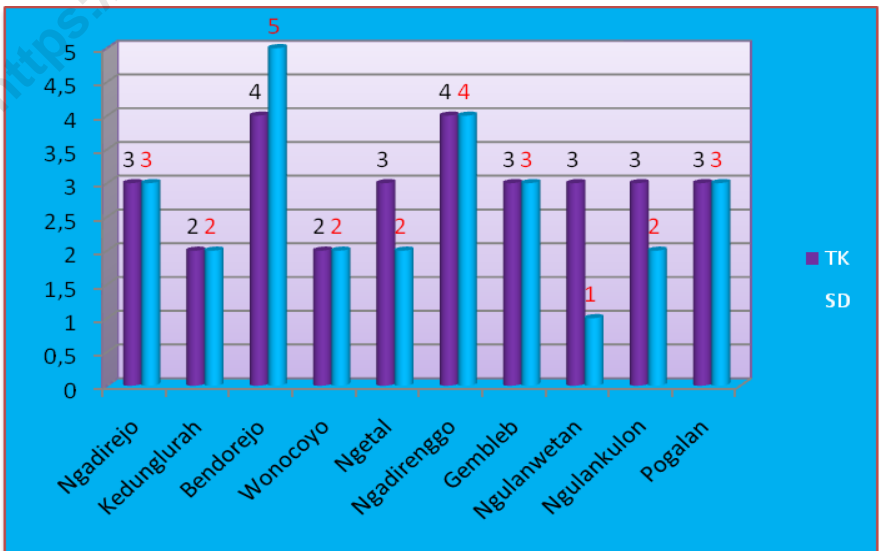
4

Sosial
Social

Grifik 7. Akseptor KB Lestari Menurut Alat Kontrasepsi, 2019



Grifik 8. Jumlah Sekolah TK dan Sekolah Dasar Negeri, 2019



Tabel 4.1 Jumlah Sekolah, Kelas, Murid, dan Guru Taman Kanak-kanak, 2019

No	Desa	Sekolah	Rombongan Belajar	Murid	Guru
(1)	(2)	(3)	(4)	(5)	(6)
1	Ngadirejo	3	6	80	6
2	Kedunglurah	2	4	48	4
3	Bendorejo	4	8	135	12
4	Wonocoyo	2	4	37	4
5	Ngetal	3	6	87	8
6	Ngadirenggo	4	8	85	8
7	Gembleb	3	6	108	7
6	Ngulanwetan	3	6	69	6
9	Ngulankulon	3	6	103	8
10	Pogalan	3	6	60	7
Jumlah		30	60	812	70

Sumber : UDP Kecamatan Pogalan

Tabel 4.2 Jumlah Sekolah, Kelas, Murid, dan Guru Sekolah Dasar Negeri dan Swasta, 2019

No	Desa	Sekolah	Rombongan Belajar	Murid	Guru
(1)	(2)	(3)	(4)	(5)	(6)
1	Ngadirejo	3	18	261	28
2	Kedunglurah	2	12	272	11
3	Bendorejo	6	36	578	34
4	Wonocoyo	2	12	140	13
5	Ngetal	2	12	268	15
6	Ngadirenggo	4	28	319	22
7	Gembleb	3	18	337	18
6	Ngulanwetan	1	6	153	5
9	Ngulankulon	2	12	360	13
10	Pogalan	3	18	270	17
Jumlah		28	172	2.958	176

Sumber : UDP Kecamatan Pogalan

Tabel 4.3 Jumlah Ruang Belajar Sekolah Dasar Negeri dan Swasta Menurut Status, 2019

No	Desa	Jumlah Sekolah	Ruang Belajar			Jumlah
			Asli	Pinjam	Sewa	
(1)	(2)	(3)	(4)	(5)	(6)	(7)
1	Ngadirejo	3	18	0	0	18
2	Kedunglurah	2	12	0	0	12
3	Bendorejo	6	36	0	0	36
4	Wonocoyo	2	12	0	0	12
5	Ngetal	2	12	0	0	12
6	Ngadirenggo	4	28	0	0	28
7	Gembleb	3	18	0	0	18
6	Ngulanwetan	1	6	0	0	6
9	Ngulankulon	2	12	0	0	12
10	Pogalan	3	18	0	0	18
Jumlah		28	172	0	0	172

Sumber : UDP Kecamatan Pogalan

Tabel 4.4 Banyaknya Murid Sekolah Dasar Negeri dan Swasta Menurut Jenis Kelamin, 2019

No	Desa	Jenis Kelamin		Jumlah
		Laki-laki	Perempuan	
(1)	(2)	(3)	(4)	(5)
1	Ngadirejo	134	127	261
2	Kedunglurah	132	140	272
3	Bendorejo	314	264	578
4	Wonocoyo	77	63	140
5	Ngetal	135	133	268
6	Ngadirenggo	167	152	319
7	Gembleb	162	175	337
6	Ngulanwetan	87	66	153
9	Ngulankulon	189	171	360
10	Pogalan	142	128	270
Jumlah		1.539	1.419	2.958

Sumber : UDP Kecamatan Pogalan

Tabel 4.5 Rata-rata Murid per Sekolah, Murid per Ruang Belajar, Murid per Guru, dan Guru per Sekolah di Sekolah Dasar Negeri dan Swasta, 2019

No	Desa	Murid per Sekolah	Murid per Ruang Belajar	Murid per Guru	Guru per Sekolah
(1)	(2)	(3)	(4)	(5)	(6)
1	Ngadirejo	87	15	9	9
2	Kedunglurah	136	23	25	6
3	Bendorejo	96	16	17	6
4	Wonocoyo	70	12	11	7
5	Ngetal	134	22	18	8
6	Ngadirenggo	80	11	15	6
7	Gembleb	112	19	19	6
6	Ngulanwetan	153	26	31	5
9	Ngulankulon	180	30	28	7
10	Pogalan	90	15	16	6
Rata-rata Total		106	17	17	6

Sumber : UDP Kecamatan Pogalan

**Tabel 4.6 Banyaknya Sekolah, Ruang Belajar, Murid,
dan Guru SD/MI Menurut Status, 2019**

No	Status	Sekolah	Ruang Belajar	Murid	Guru
(1)	(2)	(3)	(4)	(5)	(6)
1.	Negeri	27	166	2.896	176
2.	Swasta	9	54	1.034	94
Jumlah		36	220	3.930	270

Sumber : UDP Kecamatan Pogalan

**Tabel 4.7 Rata-rata Murid per Sekolah per Ruang Belajar
Guru per Sekolah, Murid per Guru di SD/MI
Menurut Status Sekolah, 2019**

No	Status	Murid per Sekolah	Murid per Ruang Belajar	Guru per Sekolah	Murid per Guru
(1)	(2)	(3)	(4)	(5)	(6)
1.	Negeri	107	17	7	16
2.	Swasta	115	19	10	11

Sumber : UDP Kecamatan Pogalan

Tabel 4.8 Banyaknya Murid SD Menurut Jenis Kelamin dan Status Sekolah, 2019

No	Status	SD	Banyaknya Murid		
			Laki-laki	Perempuan	Jumlah
(1)	(2)	(3)	(4)	(5)	(6)
1.	Negeri	27	1.499	1.397	2.896
2.	Swasta	1	40	22	62
Jumlah		28	1.539	1.419	2.958

Sumber : UDP Kecamatan Pogalan

Tabel 4.9 Banyaknya Murid Madrasah Ibtidaiyah Menurut Jenis Kelamin dan Status Sekolah 2019

No	Status	MI	Banyaknya Murid		
			Laki-Laki	Perempuan	Jumlah
(1)	(2)	(3)	(4)	(5)	(6)
1.	Negeri	-	-	-	-
2.	Swasta	8	492	476	968
Jumlah		8	492	476	968

Sumber : UDP Kecamatan Pogalan

Tabel 4.10 Jumlah Peserta Ujian Nasional (UN) Sekolah Dasar Negeri Dan Swasta 2019

No	Desa	Jumlah Peserta	Lulus	Tidak Lulus
(1)	(2)	(3)	(4)	(5)
1	Ngadirejo	54	54	0
2	Kedunglurah	50	50	0
3	Bendorejo	93	93	0
4	Wonocoyo	29	29	0
5	Ngetal	65	65	0
6	Ngadirenggo	60	60	0
7	Gembleb	55	55	0
6	Ngulanwetan	26	26	0
9	Ngulankulon	56	56	0
10	Pogalan	51	51	0
Jumlah		539	539	0

Sumber : UDP Kecamatan Pogalan

**Tabel 4.11 Jumlah Sekolah Lanjutan Menurut Status
2019**

No	Status	SMP	SMA	
			Umum	Kejuruan
(1)	(2)	(3)	(4)	(5)
1.	Negeri	2	0	1
2.	Swasta	4	0	2
Jumlah		6	0	3

Sumber :SMP dan SMA di Kecamatan Pogalan

**Tabel 4.12 Banyaknya Murid di Sekolah Lanjutan
Menurut Status Sekolah, 2019**

No	Status	SMP	SMA	
			Umum	Kejuruan
(1)	(2)	(3)	(4)	(5)
1.	Negeri	1.079	0	1.874
2.	Swasta	377	0	328
Jumlah		1.456	0	2.202

Sumber :SMP dan SMA di Kecamatan Pogalan

**Tabel 4.13 Jumlah Guru di Sekolah Lanjutan
Menurut Status Sekolah, 2019**

No	Status	SMP	SMA	
			Umum	Kejuruan
(1)	(2)	(3)	(4)	(5)
1.	Negeri	72	0	76
2.	Swasta	29	0	33
Jumlah		101	0	109

Sumber :SMP dan SMA di Kecamatan Pogalan

**Tabel 4.14 Jumlah Ruang Belajar di Sekolah Lanjutan
Menurut Status Sekolah, 2019**

No	Status	SMP	SMA	
			Umum	Kejuruan
(1)	(2)	(3)	(4)	(5)
1.	Negeri	36	0	55
2.	Swasta	16	0	8
Jumlah		52	0	63

Sumber :SMP dan SMA di Kecamatan Pogalan

Tabel 4.15 Jumlah Murid SMP Negeri Menurut Kelas dan Jenis Kelamin, 2019

No	Kelas	Jumlah Kelas	Jenis Kelamin		Jumlah
			Laki-laki	Perempuan	
(1)	(2)	(3)	(4)	(5)	(6)
1	Kelas 7	12	208	158	366
2	Kelas 8	12	251	290	541
3	Kelas 9	12	72	100	172
Jumlah		36	531	548	1079

Sumber :SMP dan SMA di Kecamatan Pogalan

Tabel 4.16 Jumlah Murid SMP Swasta Menurut Kelas dan Jenis Kelamin, 2019

No	Kelas	Jumlah Kelas	Jenis Kelamin		Jumlah
			Laki-laki	Perempuan	
(1)	(2)	(3)	(4)	(5)	(6)
1	Kelas 7	6	127	105	232
2	Kelas 8	6	26	41	67
3	Kelas 9	4	40	38	78
Jumlah		16	193	184	377

Sumber :SMP dan SMA di Kecamatan Pogalan

Tabel 4.17 Rata-rata Murid per Sekolah, Ruang Belajar, Guru, dan Rata-rata Guru per Sekolah di SMP, 2019

Status	Murid per Sekolah	Murid per Ruang	Murid per Guru	Guru per Sekolah
(2)	(3)	(4)	(5)	(6)
Negeri	540	30	15	36
Swasta	94	24	13	7
Rata-rata				

Sumber :SMP dan SMA di Kecamatan Pogalan

Tabel 4.18 Jumlah Madrasah Menurut Tingkat Pendidikan dan Status Sekolah 2019

No.	Status	Ibtidaiyah	Tsanawiyah	Aliyah
(1)	(2)	(3)	(4)	(5)
1.	Negeri	0	0	0
2.	Swasta	8	3	3
Jumlah		8	3	3

Sumber : UDP Kecamatan Pogalan

**Tabel 4.19 Hasil UAS/UN SMP Negeri
2019**

Tahun	Murid Kelas 3	Peserta	Lulus	Tidak Lulus	Persentase Lulus %
(1)	(2)	(3)	(4)	(5)	(6)
2019	356	356	356	0	100
2018	338	338	338	0	100
2017	338	338	338	0	100
2016	362	362	362	0	100
2015	338	338	338	0	100

Sumber :SMP di Kecamatan Pogalan

**Tabel 4.20 Hasil UAS/UN SMP Swasta
2019**

Tahun	Murid Kelas 3	Peserta	Lulus	Tidak Lulus	Persentase Lulus %
(1)	(2)	(3)	(4)	(5)	(6)
2019	106	106	106	0	100
2018	37	37	37	0	100
2017	37	37	37	0	100
2016	50	50	50	0	100
2015	62	62	62	0	100

Sumber :SMP di Kecamatan Pogalan

**Tabel 4.21 Jumlah Murid di Madrasah Aliyah
Menurut Kelas dan Jenis Kelamin, 2019**

No	Kelas	Jumlah Kelas	Jenis Kelamin		Jumlah
			Laki-laki	Perempuan	
(1)	(2)	(3)	(4)	(5)	(6)
1	Kelas 1	9	106	141	247
2	Kelas 2	9	91	103	194
3	Kelas 3	9	29	35	64
Jumlah		27	226	279	505

Sumber : MA di Kecamatan Pogalan

**Tabel 4.22 Rata-rata murid per sekolah, Ruang Belajar,
Guru per sekolah di Madrasah Aliyah menurut Status Sekolah
2019**

No	Status	Murid per Sekolah	Murid per Ruang Belajar	Murid per Guru	Guru per Sekolah
(1)	(2)	(3)	(4)	(5)	(6)
1	Negeri	0	0	0	0
2	Swasta	168	19	10	18

Sumber : MA di Kecamatan Pogalan

**Tabel 4.23 Banyaknya Murid di Sekolah MTs
Menurut Kelas dan Jenis Kelamin, 2019**

No	Kelas	Banyak Kelas	Jenis Kelamin		Jumlah
			Laki-laki	Perempuan	
(1)	(2)	(3)	(4)	(5)	(6)
1.	Kelas 1	4	67	66	133
2.	Kelas 2	4	50	39	89
3.	Kelas 3	4	54	57	111
Jumlah		12	171	162	333

Sumber : SMU di Kecamatan Pogalan

**Tabel 4.24 Rata-rata murid per sekolah, Ruang Belajar,
Guru per sekolah di MTs
menurut Status Sekolah, 2019**

No	Status	Murid per Sekolah	Murid per Ruang Belajar	Murid per Guru	Guru per Sekolah
(1)	(2)	(3)	(4)	(5)	(6)
1.	Negeri	0	0	0	0
2.	Swasta	83	28	8	10

Sumber : SMU di Kecamatan Pogalan

**Tabel 4.25 Banyaknya Murid di Sekolah Kejuruan
Menurut Kelas dan Jenis Kelamin, 2019**

No	Kelas	Banyak Kelas	Jenis Kelamin		Jumlah
			Laki-laki	Perempuan	
(1)	(2)	(3)	(4)	(5)	(6)
1.	Kelas 1	21	284	713	997
2.	Kelas 2	20	79	471	550
3.	Kelas 3	20	64	591	655
Jumlah		61	427	1.775	2.202

Sumber : SMK di Kecamatan Pogalan

**Tabel 4.26 Rata-rata murid per sekolah, Ruang Belajar,
Guru per sekolah di Sekolah Kejuruan
menurut Status Sekolah, 2019**

No	Status	Murid per Sekolah	Murid per Ruang Belajar	Murid per Guru	Guru per Sekolah
(1)	(2)	(3)	(4)	(5)	(6)
1.	Negeri	1.874	34	25	76
2.	Swasta	164	41	10	17

Sumber : SMK di Kecamatan Pogalan

**Tabel 4.27 Hasil UN MA
2019**

Tahun	Murid Kelas 3	Peserta	Lulus	Tidak Lulus	%
(1)	(2)	(3)	(4)	(5)	(6)
2019	71	71	71	0	100
2018	33	33	33	0	100
2017	102	102	102	0	100
2016	81	81	81	0	100
2015	33	33	33	0	100

Sumber : MA dan SMU di Kecamatan Pogalan

**Tabel 4.28 Hasil UN Sekolah Kejuruan
2019**

Tahun	Murid Kelas 3	Peserta	Lulus	Tidak Lulus	%
(1)	(2)	(3)	(4)	(5)	(6)
2019	603	603	603	0	100
2018	572	572	572	0	100
2017	524	524	524	0	100
2016	499	499	499	0	100
2015	495	495	495	0	100

Sumber : MA dan SMU di Kecamatan Pogalan

Tabel 4.29 Jumlah Sekolah, Murid dan Guru PAUD/ Kelompok Bermain, 2019

No	Desa	Sekolah	Murid	Guru
(1)	(2)	(3)	(5)	(6)
1	Ngadirejo	0	0	0
2	Kedunglurah	2	97	8
3	Bendorejo	3	123	13
4	Wonocoyo	2	64	8
5	Ngetal	1	31	4
6	Ngadirenggo	1	39	5
7	Gembleb	1	41	6
6	Ngulanwetan	1	66	6
9	Ngulankulon	1	62	5
10	Pogalan	1	61	9
Jumlah		13	584	64

Sumber : UDP Kecamatan Pogalan

Tabel 4.30 Jumlah Fasilitas Kesehatan

No	Fasilitas	2016	2017	2018	2019
(1)	(2)	(3)	(4)	(5)	(6)
1.	Rumah Sakit	-	-	-	-
2.	Puskesmas	2	2	2	2
3.	Puskesmas Pembantu	6	5	5	5
4.	BKIA	-	-	-	-
5.	Klinik	2	2	2	2
6.	Laborat	-	-	-	-
7.	Rongsent	-	-	-	-
8.	Apotik	7	5	4	4
9.	Ponkesdes / Polindes	10	11	8	8
10.	Posyandu	58	63	57	57

Sumber : Desa

Tabel 4.31 Jumlah Tenaga Kesehatan

No	Fasilitas	2018	2019
(1)	(2)	(3)	(3)
1.	Dokter Gigi	2	2
2.	Dokter Umum	6	5
3.	Dokter Spesialis	-	-
4.	Penilik Kesehatan	-	-
5.	Perawat	33	34
6.	Bidan	25	27
7.	Tenaga Kesehatan / Administrasi	20	22
8.	Dukun Bayi Terlatih	-	-

Sumber : Puskesmas Pogalan dan Puskesmas Ngulankulon

Tabel 4.32 Pasangan Usia Subur (PUS) dan Akseptor KB Lestari Menurut Alat Kontrasepsi yang Digunakan, 2019

No.	Uraian	2016	2017	2018	2019
(1)	(2)	(3)	(4)	(5)	(6)
1.	P U S	10.092	10.092	10.196	10.231
2.	Akseptor KB Lestari	7.561	14.770	7.608	7.957
	IUD	544	7.666	587	610
	PIL	1.644	1.646	1.529	1.589
	Kondom	235	243	269	304
	MOW	400	418	443	433
	MOP	5	5	5	3
	Suntik	3.801	3.827	997	4.056
	Implan	932	965	3.778	962
3.	Persentase R. 2 Terhadap R. 1	75%	146%	75%	78%

Sumber : PLKB Kec Pogalan

Tabel 4.33 Target dan Realisasi Pencapaian Akseptor KB Baru Menurut Alat Kontrasepsi yang Digunakan, 2019

No	Uraian	IUD	PIL	Kondom	MOW	MOP	Suntik	Implan	Jml
(1)	(2)	(3)	(4)	(5)	(6)	(7)	(8)	(9)	(10)
01.	Target	-	-	-	-	-	-	-	-
02.	Realisasi per Desa:								
	Ngadirejo	3	6	16	0	0	23	3	51
	Kedunglurah	2	4	18	2	0	23	3	52
	Bendorejo	2	4	18	2	0	32	4	62
	Wonocooyo	1	2	11	0	0	16	3	33
	Ngetal	3	3	12	0	0	18	4	40
	Ngadirenggo	2	3	23	3	0	32	7	70
	Gembleb	2	5	15	0	0	22	3	47
	Ngulanwetan	1	5	11	2	0	15	2	36
	Ngulankulon	1	3	10	0	0	14	2	30
	Pogalan	3	3	15	0	0	21	5	47
	Jumlah	20	38	149	9	0	216	36	468
03.	% Rnc. 2 terhadap 1	-	-	-	-	-	-	-	-

Sumber : PLKB Kec Pogalan

Tabel 4.34 Target dan Realisasi Pencapaian Akseptor KB Lestari Aktif Menurut Alat Kontrasepsi yang Digunakan, 2019

No	Uraian	IUD	PIL	Kondom	MOW	MOP	Suntik	Implan	Jml
(1)	(2)	(3)	(4)	(5)	(6)	(7)	(8)	(9)	(10)
01.	Target	-	-	-	-	-	-	-	-
02.	Realisasi per Desa:								
	Ngadirejo	74	175	31	51	1	446	116	894
	Kedunglurah	53	152	28	34		389	98	754
	Bendorejo	64	237	42	52		603	123	1121
	Wonocojo	58	119	26	34	1	306	77	621
	Ngetal	59	130	27	38		330	84	668
	Ngadirenggo	96	234	44	70		599	151	1194
	Gembleb	66	161	31	44		412	96	810
	Ngulanwetan	37	113	24	36		288	67	565
	Ngulankulon	46	110	22	31		280	62	551
	Pogalan	57	158	29	43	1	403	88	779
	Jumlah	610	1.589	304	433	3	4.056	962	7.957
03.	% Rnc. 2 terhadap 1	-	-	-	-	-	-	-	-

Sumber : PLKB Kec Pogalan

Tabel 4.35 Realisasi Pencapaian Akseptor KB Baru Menurut Alat Kontrasepsi, 2019

No	Desa	IUD	PIL	Kondom	MOW	MOP	Suntik	Implan
(1)	(2)	(3)	(4)	(5)	(6)	(7)	(8)	(9)
1	Ngadirejo	3	6	16	0	0	23	3
2	Kedunglurah	2	4	18	2	0	23	3
3	Bendorejo	2	4	18	2	0	32	4
4	Wonocoyo	1	2	11	0	0	16	3
5	Ngetal	3	3	12	0	0	18	4
6	Ngadirenggo	2	3	23	3	0	32	7
7	Gembleb	2	5	15	0	0	22	3
8	Ngulanwetan	1	5	11	2	0	15	2
9	Ngulankulon	1	3	10	0	0	14	2
10	Pogalan	3	3	15	0	0	21	5
Jumlah								

Sumber : PLKB Kec Pogalan

Tabel 4.36 Jumlah PUS per Desa di Kecamatan Pogalan Tahun 2019

No	Desa	PUS
(1)	(2)	(3)
1	Ngadirejo	1.135
2	Kedunglurah	983
3	Bendorejo	1.510
4	Wonocoyo	778
5	Ngetal	830
6	Ngadirenggo	1.507
7	Gembleb	1.038
6	Ngulanwetan	733
9	Ngulankulon	695
10	Pogalan	1.022
Jumlah		10.231

Sumber : PLKB Kec Pogalan

Tabel 4.37 Jumlah Pondok Pesantren, Madrasah Diniyah dan Taman Pendidikan Al Quran, 2019

No	Desa	Pondok Pesantren	Madrasah Diniyah	TPA
(1)	(2)	(3)	(4)	(5)
1	Ngadirejo	1	1	11
2	Kedunglurah	6	7	10
3	Bendorejo	0	3	19
4	Wonocoyo	0	12	10
5	Ngetal	3	5	4
6	Ngadirenggo	2	4	9
7	Gembleb	0	3	4
6	Ngulanwetan	0	1	5
9	Ngulankulon	0	0	6
10	Pogalan	0	1	5
Jumlah		12	37	83

Sumber : Desa

**Tabel 4.38 Tanah Wakaf per Desa (Ha)
2019**

No	Desa	Bersertifikat
		Jumlah
(1)	(2)	(3)
1	Ngadirejo	12
2	Kedunglurah	3
3	Bendorejo	17
4	Wonocoyo	12
5	Ngetal	10
6	Ngadirenggo	9
7	Gembleb	7
6	Ngulanwetan	4
9	Ngulankulon	4
10	Pogalan	8
Jumlah		86

Sumber : KUA Kec. Pogalan

**Tabel. 4.39 Jumlah Tempat Ibadah
2019**

No	Desa	Masjid	Mushola	Gereja katholik	Gereja Protestan	Pura	Klenteng
(1)	(2)	(3)	(4)	(5)	(6)	(7)	(8)
1	Ngadirejo	8	39	0	0	0	0
2	Kedunglurah	7	26	0	0	0	0
3	Bendorejo	13	48	0	1	0	0
4	Wonocoyo	8	20	0	0	0	0
5	Ngetal	4	20	0	0	0	0
6	Ngadirenggo	9	40	0	0	0	0
7	Gembleb	6	21	0	0	0	0
6	Ngulanwetan	4	19	0	0	0	0
9	Ngulankulon	8	16	0	0	0	0
10	Pogalan	12	24	0	0	0	0
Jumlah		79	273	0	1	0	0

Sumber : Desa

Tabel 4.40 Jumlah Penyandang Cacat Menurut Jenisnya 2019

No.	Jenis Cacat	Jumlah / Orang
(1)	(2)	(3)
1.	Tuna Netra	45
2.	Tuna Rungu	54
3.	Tuna Wicara	43
4.	Cacat Tubuh	95
5.	Cacat Mental	62
6.	Cacat Ganda	6
Jumlah		305

Sumber : PODES

**Tabel 4.41 Petugas Kesehatan Menurut Desa Dan Profesinya
Tahun 2019**

Desa	Dokter	Bidan	Mantri Kesehatan	Dukun Pijat	Dukun Bayi	Petugas Kesehatan Lainya
(1)	(2)	(3)	(4)	(5)	(6)	(7)
1 Ngadirejo	0	3	1	5	3	0
2 Kedunglurah	1	4	1	1	1	2
3 Bendorejo	3	2	3	0	1	0
4 Wonocoyo	0	1	1	0	2	0
5 Ngetal	1	2	3	1	1	9
6 Ngadirenggo	1	1	2	13	6	2
7 Gembleb	0	4	2	1	2	8
6 Ngulanwetan	0	2	1	0	1	8
9 Ngulankulon	0	5	1	0	1	10
10 Pogalan	1	7	3	0	1	10
Jumlah	7	31	18	21	19	49

Sumber : Profil Desa

**Tabel 4.42 Fasilitas Kesehatan Menurut Desa dan Jenisnya
Tahun 2019**

Desa	Puskesmas/ Puskesmas Pembantu	Poliklinik / Balai Pengobatan	Polindes/ Poskesdes/ Ponskesdes	Posyandu
(1)	(2)	(3)	(4)	(5)
1 Ngadirejo	1	0	1	7
2 Kedunglurah	1	0	1	6
3 Bendorejo	0	2	1	9
4 Wonocoyo	1	0	0	5
5 Ngetal	1	0	1	5
6 Ngadirenggo	1	0	1	7
7 Gembleb	1	0	1	6
6 Ngulanwetan	0	0	1	4
9 Ngulankulon	1	0	0	4
10 Pogalan	0	0	1	4
Jumlah	7	2	8	57

Sumber : PODES MINI

Tabel 4.43 Perkumpulan Olah Raga Menurut Desa dan Jenisnya Tahun 2019

	Desa	Sepak Bola	Volly Ball	Silat/ Karate	Bulu Tangkis
	(1)	(2)	(3)	(4)	(5)
1	Ngadirejo	1	5	0	0
2	Kedunglurah	1	1	0	1
3	Bendorejo	1	4	1	1
4	Wonocoyo	0	1	1	0
5	Ngetal	1	1	1	0
6	Ngadirenggo	1	6	1	1
7	Gembleb	1	1	1	1
6	Ngulanwetan	0	0	0	0
9	Ngulankulon	1	1	0	1
10	Pogalan	0	1	0	0
	Jumlah	7	21	5	5

Sumber : PODES MINI

**Tabel 4.44 Gangguan Kriminalitas Menurut Jenisnya
Tahun 2019**

No.	Jenis Kriminalitas	Dilaporkan	Diselesaikan
	(1)	(2)	(3)
1	Pencurian Kayu Hutan	0	0
2	Pembunuhan	0	0
3	Pencurian Dengan Pemberatan	1	1
4	Penganiayaan	1	1
5	Penipuan dan atau Penggelapan	2	2
6	Pembakaran	0	0
7	Perampasan	0	0
8	Curanmor	0	0
9	Miras	2	2
10	Judi	0	0
11	Lain-lain	5	5
Jumlah		11	11

Sumber : POLSEK POGALAN

<https://trenggalekkab.bps.go.id>

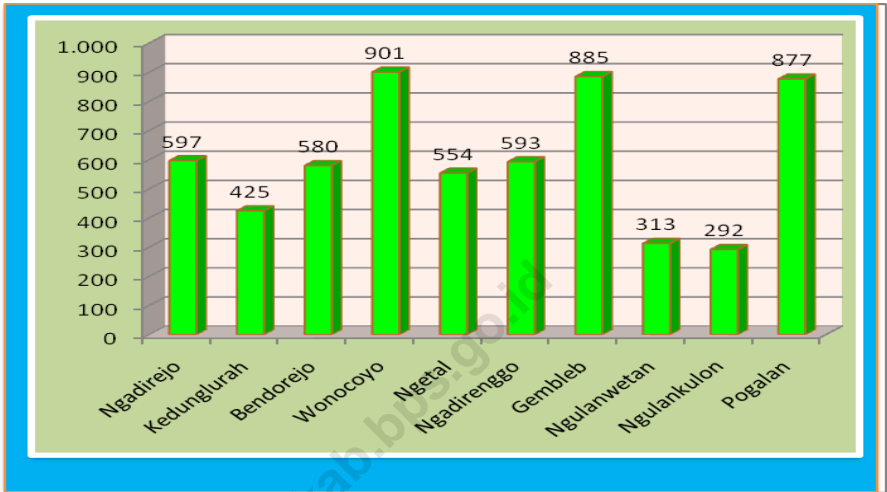
5

Pertanian

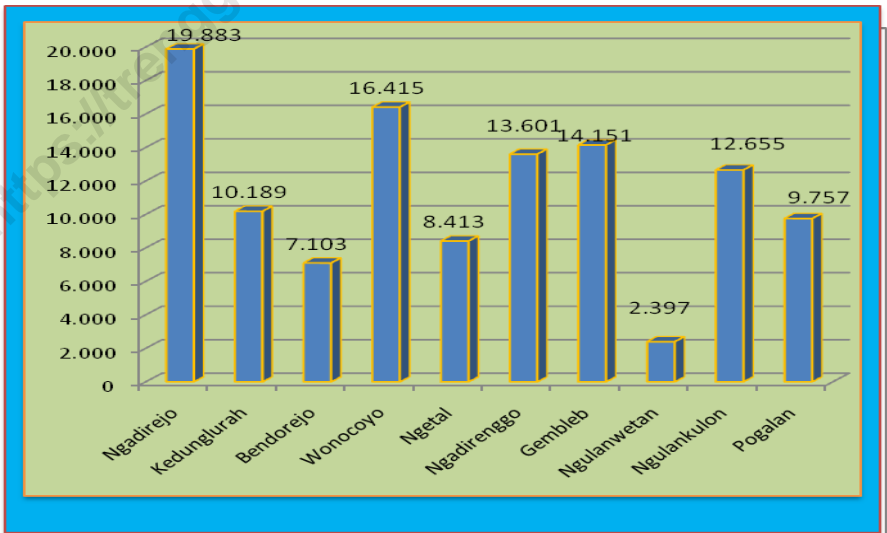
Agricultural



Grafik 9. Populasi Ternak Kambing per Desa, 2019



Grafik 10. Populasi Ayam Buras per Desa, 2019



**Tabel 5.1 Luas Tanah Menurut Penggunaan (Ha)
2015 - 2019**

No.	Jenis Tanah	Tahun				
		2015	2016	2017	2018	2019
(1)	(2)	(3)	(4)	(5)	(6)	(7)
1.	Tanah Sawah	1.105	1.105	1232	1232	1232
2.	Tanah Kering :	3.075	3.075	2.948	2.948	2.948
	- Tanah Tegal / Ladang	1.601	1.601	560	560	560
	- Tanah Perkebunan Rakyat	75	75	75	75	75
	- Tanah Bangunan dan Sekitarnya	315	315	675	675	675
	- Tanah lain-lain	160	160	714	714	714
	- Tanah Hutan Negara	924	924	924	924	924
	Jumlah	4.180	4.180	4.180	4.180	4.180

Sumber : Mantri Tani / Podes

**Tabel 5.2 Luas Panen Tanaman Bahan Makanan (Ha)
2019**

No	Jenis Tanaman	2015	2016	2017	2018	2019
(1)	(2)	(3)	(4)	(5)	(6)	(7)
1.	Padi Sawah	2.087	2.103	2.592,8	1.994,8	1.861,0
2.	Padi Ladang	61	61	125	80	11
3.	Jagung	241	244	757,5	829,2	106
4.	Ubi Kayu	460	460	378	249	355
5.	Ubi Jalar	1	1	0	0	0
6.	Kacang Tanah	39	39	158,2	238,6	147
7.	Kedelai	238	238	646,3	347,9	0
8.	Kacang Hijau	0	0	6	25,5	0
9.	Ganyong	0	0	0	0	0
Jumlah		3.127	3.146	4.663,8	3.765	2.480

Sumber : Mantri Tani Kec Pogalan.

**Tabel 5.3 Produksi Sayuran (Kwintal)
2019**

No	Jenis Sayuran	Jumlah (Kwintal)				
		2015	2016	2017	2018	2019
(1)	(2)	(3)	(4)	(5)	(6)	(7)
1.	Bayam	0	0	0	0	0
2.	Bawang Putih	0	0	0	0	0
3.	Bawang Merah	0	0	455	582	884
4.	Cabe Besar	0	0	504	998	1074
5.	Cabe Rawit	2.765	2.765	2.202	2.378	4.387
6.	Jamur	0	0	0	0	0
7.	Kangkung	0	0	0	587	0
8.	Kacang Panjang	0	0	138	92	0
9.	Ketimun	0	0	67	0	0
10.	Mlinjo	0	0	0	0	122
11.	Nangka Muda	0	0	0	0	0
12.	Petai	2	2	11	8	35
13.	Petcai/sawi	0	0	0	0	0
14.	Tomat	0	0	0	256	0
15.	Terong	0	0	0	116	0

Sumber : Mantri Tani Kec Pogalan.

**Tabel 5.4 Produksi Buah-buahan (Kwintal)
2019**

No	Jenis Buah-Buahan	Jumlah (Kwintal)				
		2015	2016	2017	2018	2019
(1)	(2)	(3)	(4)	(5)	(6)	(7)
1.	Alpukat	68	68	443	647	381
2.	Anggur	0	0	0	0	0
3.	Blimbing	256	256	129	81	264
4.	Duku	0	0	0	0	0
5.	Durian	0	0	18	16	26
6.	Jambu Air	11	11	28	68	84
7.	Jambu Biji	86	86	354	167	270
8.	Jeruk Besar	0	0	0	0	0
9.	Mangga	3.600	3.600	8.555	8.326	7.020
10.	Manggis	0	0	0	0	0
11.	Melon	764	764	4.025	5.434	6.220
12.	Mlinjo	0	0	18	26	0
13.	Nanas	0	0	0	0	0
14.	Nangka	0	0	0	0	0
15.	Pepaya	610	610	471	1.099	1.868
16.	Pisang	8.181	8.181	22.675	55.366	73.570
17.	Rambutan	1.130	1.130	3.124	439	117
18.	Salak	76	76	29	92	112
19.	Sawo	87	87	58	75	102
20.	Semangka	0	0	0	0	0
21.	Sirsak	43	43	75	182	210
22.	Sukun	13	13	0	28	28
Jumlah		14.925	14.925	40.002	72.046	90.272

Sumber : Mantri Tani Kec Pogalan.

**Tabel 5.5 Produksi Tanaman Biofarmaka
2019**

No	Jenis Tanaman	Jumlah (Kw)			
		2016	2017	2018	2019
(1)	(2)	(3)	(4)	(5)	(6)
1.	Jahe	119	35,10	21,90	1,15
2.	Kencur	26	0,92	0,41	0,08
3.	Kunyit	150	1,52	0,89	0,75
4.	Lempuyang	0	0	0	
5.	Lengkuas	99	15,95	2,29	3,75
6.	Temu Ireng	0	0	0	0
7.	Temu Kunci	0	0	0,19	0,04
8.	Temu Lawak	0	0	0	0
Jumlah		53	53,49	25,68	5,77

Sumber : Mantri Tani Kec Pogalan.

**Tabel 5.6 Perkumpulan Petani
2019**

No	Desa	HIPPA Desa		Kontak Tani	SLPHT	Kelompok Tani
		IPPAIR	INSUS (Ha)			
(1)	(2)		(3)	(4)	(5)	(6)
1	Ngadirejo	1		5	1	5
2	Kedunglurah	1		4	1	4
3	Bendorejo	1		7	1	7
4	Wonocoyo	1		5	1	5
5	Ngetal	1		3	1	3
6	Ngadirenggo	1		6	1	6
7	Gembleb	1		4	1	4
6	Ngulanwetan	1		3	1	3
9	Ngulankulon	1		3	1	3
10	Pogalan	1		3	1	3
Jumlah		10	0	43	10	43

Sumber : Mantri Tani Kec Pogalan.

**Tabel 5.7 Sarana Produksi dan Pengairan
2019**

No	Sarana	Jumlah				
		2015	2016	2017	2018	2019
(1)	(2)	(3)	(4)	(5)	(6)	(7)
1.	Kios KUD	1	1	1	1	1
2.	Kios Non KUD	11	11	10	10	10
3.	Dam	5	5	5	5	5
4.	Cek Dam	1	1	1	1	1
5.	Pompa Air	1153	1153	105	105	105
6.	Diesel Air	22	22	-	-	-

Sumber : Mantri Tani Kec Pogalan.

**Tabel 5.8 Alat-alat Pertanian Yang Masih Dapat Digunakan
2019**

No	Jenis Alat	Jumlah				
		2015	2016	2017	2018	2019
(1)	(2)	(3)	(4)	(5)	(6)	(7)
1.	Pengolah Tanah	64	64	92	92	92
	- Traktor Roda 2	64	64	89	89	89
	- Traktor Roda 4	0	0	3	3	3
2.	Pemberantas Jasad	890	890	795	794	794
	- Hand Spryer	890	890	794	794	794
	- Emposan	10	10	1	0	0
3.	Pengolah Padi	387	387	255	255	255
	- Perontok Padi	342	342	235	235	235
	- Pengereng Padi	1	1	1	1	1
	- Penggiling Padi	54	54	19	19	19

Sumber : Mantri Tani Kec Pogalan.

**Tabel 5.9 Luas Areal Perkebunan Menurut Jenis Tanaman (Ha)
2019**

No	Jenis Tanaman	Luas (Ha)				
		2015	2016	2017	2018	2019
(1)	(2)	(3)	(4)	(5)	(6)	(7)
01.	Cenkeh	-	-	-	-	-
02.	Kelapa	338	338	-	-	-
03.	Kopi	20	20	-	-	-
04.	Kapuk Randu	43	43	-	-	-
05.	Vanili	-	-	-	-	-
06.	Kapulogo	-	-	-	-	-
07.	Kencur	4.5	4.5	0,0024	0,0029	0,0005
08.	Jahe	3.1	3.1	0,0985	0,0142	0,0115
09.	Kunyit	27.1	27.1	0,0031	0,0074	0,005
10.	Laos	1	1	0,0262	0,0103	0,0075
Jumlah		402,0	402,0	0,1302	0,0348	0,0245

Sumber : Mantri Tani Kec Pogalan.

**Tabel 5.10 Luas Hutan Menurut Fungsi Hutan Dan Reboisasi (Ha)
2019**

No	Uraian	Luas (Ha)			
		2016	2017	2018	2019
(1)	(2)	(3)	(4)	(5)	(6)
01.	Luas Hutan	924,0	924,0	924,0	924,0
	- Lindung	319,8	319,8	319,8	319,8
	- produksi	604,2	604,2	604,2	604,2
	- Wisata	-	-	-	-
	- Lainnya	-	-	-	-
02.	Reboisasi	-	-	-	-
	Jumlah	1.848	1.848	1.848	1.848

Sumber : Mantri Tani Kec Pogalan.

**Tabel 5.11 Populasi Ternak per Desa
2019**

No	Desa	Ternak Besar			Ternak Kecil	
		Sapi Potong	Kerbau	Kuda	Kambing	Domba
(1)	(2)	(3)	(4)	(5)	(6)	(7)
1	Ngadirejo	234	0	0	597	61
2	Kedunglurah	143	0	0	425	50
3	Bendorejo	230	0	0	580	49
4	Wonocoyo	335	0	0	901	60
5	Ngetal	166	0	0	554	54
6	Ngadirenggo	369	0	0	593	182
7	Gembleb	321	0	0	885	228
6	Ngulanwetan	243	0	0	313	40
9	Ngulankulon	149	0	0	292	50
10	Pogalan	247	0	0	877	1.041
Jumlah		2.437	0	0	6.017	1.815

Sumber : Dinas Pertanian dan Pangan

**Tabel 5.12 Populasi Unggas dan Aneka Ternak per Desa
2019**

No	Desa	Ayam Ras		Ayam Buras	Itik	Enthok	Puyuh
		Pedaging	Petelur				
(1)	(2)	(3)	(4)	(5)	(6)	(7)	(8)
1	Ngadirejo	820	0	19.883	2.631	441	2.000
2	Kedunglurah	955	0	10.189	3.483	397	2.000
3	Bendorejo	480	0	7.103	1.742	881	2.000
4	Wonocoyo	455	3.100	16.415	2.613	1.087	2.000
5	Ngetal	146	3.105	8.413	1.742	500	0
6	Ngadirenggo	95	480	13.601	871	426	0
7	Gembleb	535	0	14.151	5.226	441	3.000
6	Ngulanwetan	750	0	2.397	3.484	558	990
9	Ngulankulon	0	1.873	12.655	261	411	2.000
10	Pogalan	732	0	9.757	417	999	4.000
Jumlah		4.968	8.558	114.564	22.470	6.141	17.990

Sumber : Dinas Pertanian dan Pangan

Tabel 5.13 Luas Panen, Produktivitas Dan Produksi Per Sub Round Tanaman Padi Kecamatan Pogalan Tahun 2019

No.	Sub Round	Luas Panen (Ha)	Produktivitas (Ku/Ha)	Produksi (Ton)
(1)	(2)	(3)	(4)	(5)
01.	Januari s/d April	1091	62,66	6.836,21
02.	Mei s/d Agustus	781	62,66	4.893,75
03.	September s/d Desember	0	0,00	0,00
	Januari s/d Desember	1872		11.729,95

Tabel 5.14 Luas Panen, Produktivitas Dan Produksi Per Sub Round Tanaman Padi Sawah Kecamatan Pogalan Tahun 2019

No.	Sub Round	Luas Panen (Ha)	Produktivitas (Ku/Ha)	Produksi (Ton)
(1)	(2)	(3)	(4)	(5)
01.	Januari s/d April	1.080	67,59	7.299,72
02.	Mei s/d Agustus	781	67,59	5.278,78
03.	September s/d Desember	0	0,00	0,00
	Januari s/d Desember	1.861		12.578,50

Sumber : Mantri Tani Kec Pogalan.

Tabel 5.15 Luas Panen, Produktivitas Dan Produksi Per Sub Round Tanaman Padi Ladang Kecamatan Pogalan Tahun 2019

No.	Sub Round	Luas Panen (Ha)	Produktivitas (Ku/Ha)	Produksi (Ton)
(1)	(2)	(3)	(4)	(5)
01.	Januari s/d April	11	42,7	46,97
02.	Mei s/d Agustus	0	0,00	0,00
03.	September s/d Desember	0	0,00	0,00
	Januari s/d Desember	11		46,97

Tabel 5.16 Luas Panen, Produktivitas Dan Produksi Per Sub Round Tanaman Palawija (Jagung) Kecamatan Pogalan Tahun 2019

No.	Sub Round	Luas Panen (Ha)	Produktivitas (Ku/Ha)	Produksi (Ton)
(1)	(2)	(3)	(4)	(5)
01.	Januari s/d April	0	0,00	0,00
02.	Mei s/d Agustus	106	56,84	602,50
03.	September s/d Desember	0	0,00	0,00
	Januari s/d Desember	106		

Sumber : Mantri Tani Kec Pogalan.

Tabel 5.17 Luas Panen, Produktivitas Dan Produksi Per Sub Round Tanaman Palawija (Ubi Kayu) Kecamatan Pogalan Tahun 2019

No.	Sub Round	Luas Panen (Ha)	Produktivitas (Ku/Ha)	Produksi (Ton)
(1)	(2)	(3)	(4)	(5)
01.	Januari s/d April	0	0,00	0,00
02.	Mei s/d Agustus	155	244,08	3.783,24
03.	September s/d Desember	200	232,40	0,00
	Januari s/d Desember	355,00		3.783,24

Tabel 5.18 Luas Panen, Produktivitas Dan Produksi Per Sub Round Tanaman Palawija (Kedelai) Kecamatan Pogalan Tahun 2019

No.	Sub Round	Luas Panen (Ha)	Produktivitas (Ku/Ha)	Produksi (Ton)
(1)	(2)	(3)	(4)	(5)
01.	Januari s/d April	0	0,00	0,00
02.	Mei s/d Agustus	0	0,00	0,00
03.	September s/d Desember	0	0,00	0,00
	Januari s/d Desember	0		0,00

Sumber : Mantri Tani Kec Pogalan.

Tabel 5.19 Luas Panen, Produktivitas Dan Produksi Per Sub Round Tanaman Palawija (Kacang Tanah) Kecamatan Pogalan Tahun 2019

No.	Sub Round	Luas Panen (Ha)	Produktivitas (Ku/Ha)	Produksi (Ton)
(1)	(2)	(3)	(4)	(5)
01.	Januari s/d April	147	15,86	233,14
02.	Mei s/d Agustus	0	0,00	0,00
03.	September s/d Desember	0	0,00	0,00
	Januari s/d Desember	147		233,14

Tabel 5.20 Luas Panen, Produktivitas Dan Produksi Per Sub Round Tanaman Palawija (Kacang Hijau) Kecamatan Pogalan Tahun 2019

No.	Sub Round	Luas Panen (Ha)	Produktivitas (Ku/Ha)	Produksi (Ton)
(1)	(2)	(3)	(4)	(5)
01.	Januari s/d April	0	0,00	0,00
02.	Mei s/d Agustus	0	0,00	0,00
03.	September s/d Desember	0	0,00	0,00
	Januari s/d Desember	0		0,00

Sumber : Mantri Tani Kec Pogalan.

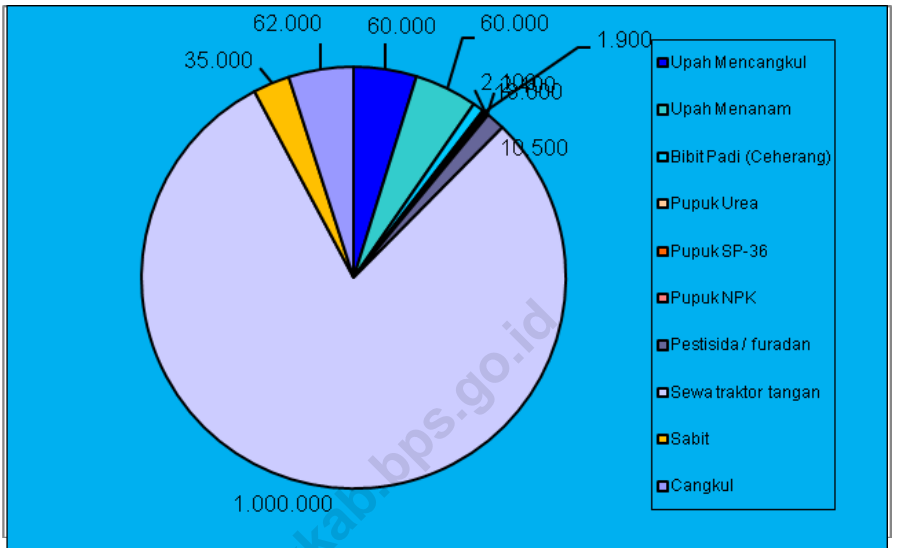
Economy



6

Ekonomi
Economy

Grafik 11. Harga Yang Dibayarka Petani Di Kec. Pogalan



Tabel 6.1 Rata-rata Harga yang Dibayar Petani Tahun 2019

No.	Uraian	Satuan	Nilai (Rp)		
			2017	2018	2019
(1)	(2)	(3)	(5)	(6)	
1.	Upah Mencangkul	5 Jam/Hari / Orang	53.000	53.000	60.000
2.	Upah Menanam	5 Jam/Hari / Orang	45.000	45.000	60.000
3.	Bibit Padi (Ceherang)	Kg	9.500	10.500	10.500
4.	Pupuk Urea	Kg	1.900	1.900	1.900
5.	Pupuk SP-36	Kg	2.100	2.100	2.100
6.	Pupuk NPK	Kg	2.400	2.400	2.400
7.	Pestisida / furadan	Kg	13.000	18.000	18.000
8.	Sewa traktor tangan	Ha	1.000.000	1.000.000	1.000.000
9.	Sabit	Buah	35.000	35.000	35.000
10.	Cangkul	Buah	62.000	62.000	62.000

Sumber : KSK Kec.Pogalan

Tabel 6.2 Banyaknya Pasar Tradisional dan Pasar Modern 2019

No.	Desa	Pasar Tradisional		Pasar Modern	
		Pasar Daerah	Pasar Desa	Super Market	Mini Market
(1)	(2)	(3)	(4)	(5)	(6)
1	Ngadirejo	0	1	0	0
2	Kedunglurah	0	1	0	2
3	Bendorejo	1	0	0	3
4	Wonocoyo	0	0	0	
5	Ngetal	0	1	0	2
6	Ngadirenggo	0	2	0	
7	Gembleb	0	0	0	0
6	Ngulanwetan	0	1	0	0
9	Ngulankulon	0	0	0	0
10	Pogalan	0	2	0	0
Jumlah		1	8	0	7

Sumber : KSK Kec.Pogalan

DATA

MENCERDASKAN BANGSA

<https://trenggalekkab.bps.go.id>



**BADAN PUSAT STATISTIK
KABUPATEN TRENGGALEK**

Jln. Brigjen soetran Trenggalek, Telp (0355) 791432
<http://trenggalekkab.bps.go.id>
Email : bps3503@bps.go.id



#MencatatIndonesia