



Katalog BPS: 1102001.1808040

KECAMATAN WAY LIMA DALAM ANGKA TAHUN 2008/2009



Badan Pusat Statistik Kabupaten Pesawaran

KECAMATAN WAY LIMA DALAM ANGKA TAHUN 2008/2009

Katalog BPS : 1102001.1809040
Nomor Publikasi : 18096.0904
Ukuran Buku : 15 cm x 21 cm
Jumlah Halaman : xi + 39 halaman

**Naskah :
BADAN PUSAT STATISTIK KABUPATEN PESAWARAN**

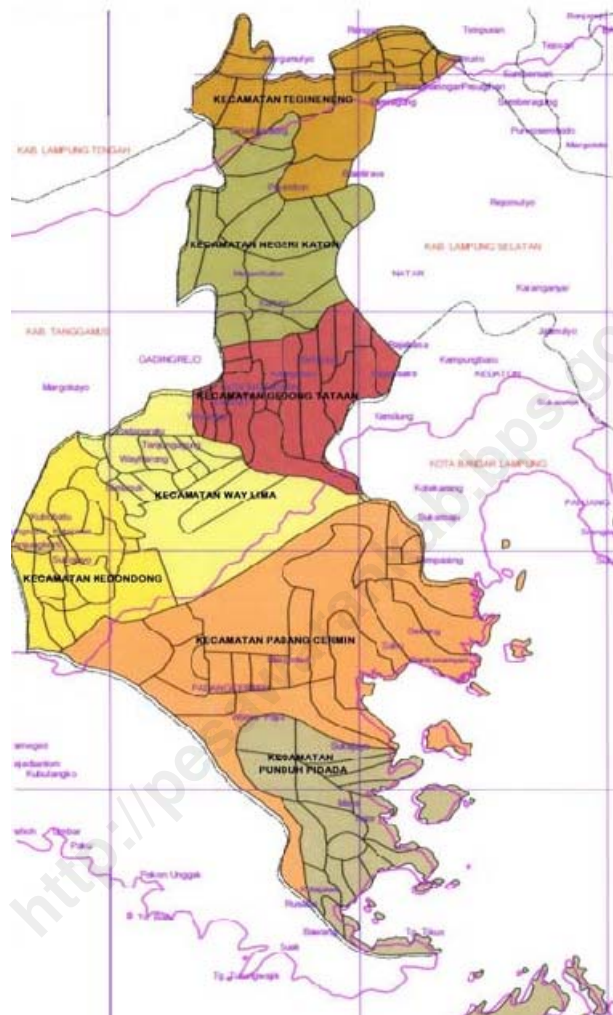
**Penyunting :
BADAN PUSAT STATISTIK KABUPATEN PESAWARAN**

**Gambar Sampul :
BADAN PUSAT STATISTIK KABUPATEN PESAWARAN**

Boleh dikutip dengan menyebutkan sumbernya

<http://pesawarankab.bps.go.id>

PETA ADMINISTRASI KABUPATEN PESAWARAN



LAMBANG DAERAH
KABUPATEN PESAWARAN



ARTI LAMBANG DAERAH KABUPATEN PESAWARAN

1. PESAWARAN:

Diambil dari nama sebuah gunung yang tegak megah di bagian tengah dan barat Kabupaten Pesawaran. Kaki Gunung Pesawaran adalah Gunung Nebak atau Pematang Nebak, Pematang Tanggang dan Pematang Sukma Hilang. Di bawah gunung dan bukit inilah terhampar 7 kecamatan yang tergabung di Kabupaten Pesawaran.

2. PAYUNG :

Payung menurut arti secara harfiah sarana untuk berlindung dari terik matahari dan hujan sedangkan pengertian payung dalam konteks sarana adat istiadat (Payung Balak) adalah sebagai lambang yang identik dengan seorang Raja/Pemimpin rakyat yang harus dapat mengayomi atau melindungi rakyatnya. Payung lima ruas yang dimaksud dalam lambang ini adalah : seorang Pemimpin harus dapat mengayomi atau melindungi rakyatnya dengan senantiasa bersandarkan lima perinsip nilai dalam masyarakat adat Lampung (Piil-Pesengiri, Sakai Sambayan, Nemui-Nyimah, Nengah-Nyampur dan Bejuluk-Buadok).

3. SIGER:

Siger (Siger Pepadun dan Siger Sai batin) berwarna kuning emas yang merupakan Lambang mahkota keagungan adat dan budaya masyarakat Lampung Pepadun dan Sai Batin yang menggambarkan satu kesatuan yang tidak dapat terpisahkan.

4. PERISAI:

Memiliki arti yang mendasar memiliki falsafah pertahanan dan naungan berdasarkan Pancasila.

5. AKSARA LAMPUNG:

Tulisan “PESAWARAN” menggunakan aksara Lampung merupakan bentuk kecintaan kita masyarakat Pesawaran untuk tetap menjaga, mempelajari, menggunakan, dan melestarikan Aksara Lampung.

6. GUNUNG PESAWARAN:

Melambungkan kesuburan pegunungan daerah Pesawaran, dengan tiga puncak Gunung Betung, Gunung Pesawaran dan Gunung Ratai. Gunung Pesawaran berada di tengah dilihat dari arah Kabupaten Pesawaran.

7. PERAHU ATAU JUNG:

Melambungkan Pemerintahan yang kuat menuju suatu tata pemerintahan yang baik di masa mendatang dan menggambarkan semangat masyarakat Kabupaten Pesawaran untuk terus maju.

8. MOTO ANDAN JEJAMA:

Andan Jejama berasal dari kata “Andan” yang artinya memelihara atau menjaga dengan baik sedangkan “Jejama” artinya bersama-sama, jadi Andan Jejama memiliki arti memelihara atau menjaga dengan baik secara bersama-sama.

9. GARIS AIR LAUT:

Garis Air Laut terdiri dari tiga garis air laut biru melambungkan wilayah laut Kabupaten yang luas, kaya dan alami sebagai sumber kesejahteraan masyarakat daerah pantai, dengan kekayaan laut yang dimiliki Kabupaten Pesawaran.

10. WARNA MERAH:

Merupakan manifestasi keberanian, kebulatan tekad atas semua keinginan dan keteguhan hati seluruh masyarakat untuk berjuang sungguh-sungguh mewujudkan Kabupaten Pesawaran dan mengisinya dengan karya nyata di dalam menggapai semua harapan menuju masyarakat yang adil, makmur dan sejahtera.

11. WARNA HIJAU:

Sebagai lambang kehidupan, kesuburan tanah dan pepohonan yang Allah SWT berikan kepada masyarakat Pesawaran untuk dijaga dan dikelola demi kesejahteraan dan kemajuan bersama, juga sebagai makna kedamaian hati, ketentraman jiwa dan harmonisnya masyarakat yang hidup di Kabupaten Pesawaran.

12. WARNA PUTIH:

sebagai lambang kesucian hati, ketulusan niat, kecintaan murni untuk memulai semua langkah dalam membangun di dalam menjalankan roda pemerintahan

SAMBUTAN CAMAT WAY LIMA

Puji dan syukur kami panjatkan kepada Allah SWT atas perlindungan-Nya diberi kesehatan lahir dan batin, sehingga publikasi Kecamatan Way Lima Dalam Angka Tahun 2008/2009 dapat diterbitkan.

Publikasi ini menyajikan berbagai informasi dan data statistik tentang pelaksanaan program pembangunan di Kecamatan Way Lima, yang dihimpun dari berbagai Instansi Pemerintah maupun Swasta di Kecamatan Way Lima.

Untuk meningkatkan mutu data statistik yang baik, diharapkan kerjasama dan peran aktif dari berbagai instansi Pemerintah maupun Swasta, sehingga dengan demikian publikasi Kecamatan Way Lima Dalam Angka yang merupakan sumber informasi dapat dimanfaatkan sebagai pedoman proses perencanaan, pelaksanaan dan evaluasi pembangunan.

Ucapkan terima kasih disampaikan kepada Saudara Koordinator Statistik Kecamatan Way Lima atas usahanya mengumpulkan dan menyusun data untuk dipublikasi guna tersedianya data pokok di Kecamatan Way Lima.

Demikian atas kerjasama yang baik, semoga publikasi ini dapat bermanfaat bagi kita semua.

Way Lima, Desember 2009
Camat Way Lima,

Hi. SANG RATU, S.Sos
NIP. 19540413 197901 1 003

KATA PENGANTAR

Syukur Alhamdulillah dipanjatkan kehadiran Allah SWT atas penerbitan publikasi Kecamatan Way Lima Dalam Angka Tahun 2008/2009. Publikasi ini merupakan penerbitan yang berhasil disusun oleh Koordinator Statistik Kecamatan (Mantri Statistik) Way Lima.

Publikasi ini memuat data-data pokok tentang potensi yang ada di Kecamatan Way Lima. Penyusunan dan penyajian tabel-tabel yang ada, disesuaikan dengan ketersediaan data pada sumber data. Hal ini dimaksudkan agar data yang disajikan dapat dipahami dalam penggunaan/pemanfaatannya bagi konsumen data.

Ucapan terima kasih disampaikan kepada Bapak Camat Way Lima dan semua pihak yang telah membantu dalam upaya pelaksanaan dan penerbitan, sehingga publikasi ini dapat diselesaikan dengan baik.

Semoga publikasi ini dapat bermanfaat bagi kita semua, guna menunjang pembangunan yang sedang dan akan kita laksanakan.

Way Lima, Desember 2009
KSK Way Lima,

NOVI ISMAIL
NIP. 1981129 200901 1 005

DAFTAR ISI

- Peta Kabupaten Pesawaran	ii
- Lambang Daerah Kabupaten Pesawaran	iii
- Arti Lambanf Daerah Kabupaten Pesawaran	iv
- Sambutan Camat Way Lima	vi
- Kata Pengantar	vii
Daftar Isi	viii
- Daftar Tabel	ix
BAB I GEOGRAFI	1
BAB II PEMERINTAHAN	7
BAB III PENDUDUK, DAN KELUARGA BERENCANA	12
BAB IV SOSIAL	16
BAB V PERTANIAN	23
BAB VI PERINDUSTRIAN DAN PERDAGANGAN	29
BAB VII PERHUBUNGAN DAN TELEKOMUNIKASI	34
BAB VIII KEUANGAN DAN HARGA-HARGA	37

DAFTAR TABEL

BAB I GEOGRAFI

Tabel 1.1.	Letak Kecamatan Way Lima Menurut Batas Wilayah Tahun 2008	2
Tabel 1.2.	Luas Kecamatan Way Lima Dirinci Per Desa/Kelurahan Tahun 2008	3
Tabel 1.3.	Rata-rata Ketinggian Dari Permukaan Laut di Kecamatan Way Lima Dirinci Per Desa/Kelurahan Tahun 2008	4
Tabel 1.4.	Letak Geografis Kecamatan Way Lima Menurut Pantai dan Bukan Pantai Dirinci Per Desa/Kelurahan Tahun 2008	5
Tabel 1.5.	Jarak Desa Ke Kantor Kecamatan Way Lima dan Kabupaten Dirinci Per Desa/Kelurahan Tahun 2008	5

BAB II PEMERINTAHAN

Tabel 2.1.	Klasifikasi Desa Di Kecamatan Way Lima Dirinci Per Desa/Kelurahan Tahun 2008	8
Tabel 2.2.	Status Desa Di Kecamatan Way Lima Dirinci Per Desa/Kelurahan Tahun 2008	9
Tabel 2.3.	Banyaknya Dusun, RW, dan RT Di Kecamatan Way Lima Dirinci Per Desa Tahun 2008	10
Tabel 2.4.	Jumlah Bangunan Rumah Di Kec. Way Lima Menurut Kualitasnya Dirinci Per Desa/Kelurahan Tahun 2008	11

BAB III PENDUDUK DAN KELUARGA BERENCANA

Tabel 3.1.	Penduduk Kecamatan Way Lima Dirinci Menurut Kelompok Umur Jenis Kelamin Dan Sex Ratio Tahun 2008	13
Tabel 3.2.	Penduduk Kecamatan Way Lima Menurut Desa, Jenis Kelamin Dan Sex Ratio, Tahun 2008	14
Tabel 3.3.	Kepadatan Penduduk Kecamatan Way Lima Dirinci Menurut Desa Tahun 2008	15

BAB IV S O S I A L

Tabel 4.1.	Banyaknya Sekolah Di Kecamatan Way Lima Menurut Tingkatannya Dirinci Per Desa Tahun 2008	17
Tabel 4.2.	Jumlah Sarana Kesehatan Di Kecamatan Way Lima Dirinci Per Desa Tahun 2008	18
Tabel 4.3.	Jumlah Tenaga Kesehatan Di Kecamatan Way Lima Dirinci Per Desa Tahun 2008	19
Tabel 4.4.	Banyaknya Tempat Ibadah Di Kecamatan Way Lima Dirinci Per Desa/Kelurahan Tahun 2008	20
Tabel 4.5.	Keberadaan Sarana/Lapangan Olahraga Di Kecamatan Way Lima Dirinci Per Desa Tahun 2008	21
Tabel 4.6.	Banyaknya Alun-alun, Tempat Hiburan/Rekreasi, dan Penyewaan VCD/LD Di Kecamatan Way Lima Dirinci Per Desa Tahun 2008	22

BAB V P E R T A N I A N

Tabel 5.1.	Luas Lahan Sawah di Kecamatan Way Lima Menurut Jenisnya dirinci Per Desa (Ha) Tahun 2008	24
Tabel 5.2.	Luas Lahan Bukan Sawah di Kecamatan Way Lima Menurut Jenisnya dirinci Per Desa (Ha) Tahun 2008	25
Tabel 5.3.	Luas Tanam dan Produksi Padi dan Jagung di Kecamatan Way Lima Dirinci Per Desa Tahun 2008	26
Tabel 5.4.	Luas Tanam dan Produksi Hortikultura menurut jenisnya di Kecamatan Way Lima Tahun 2008	27
Tabel 5.5.	Jumlah Ternak di Kecamatan Way Lima Menurut Jenisnya dirinci Per Desa Tahun 2008.....	28

BAB VI P E R I N D U S T R I A N D A N P E R D A G A N G A N

Tabel 6.1.	Banyaknya Pasar, Toko, Rumahmakan, dan Hotel di Kecamatan Way Lima dirinci Per Desa Tahun 2008	30
Tabel 6.2.	Jumlah Industri Kerajinan Rakyat di Kecamatan Way Lima Menurut Jenisnya Di rinci Per Desa/Kelurahan Tahun 2008	31

Tabel 6.3.	Jumlah Industri Kecil di Kecamatan Way Lima dirinci Per Desa Tahun 2008	32
Tabel 6.4.	Banyaknya Rumahtangga Pelanggan PLN dan NON PLN di Kecamatan Way Lima dirinci Per Desa Tahun 2008	33

BAB VII PERHUBUNGAN, DAN TELEKOMUNIKASI

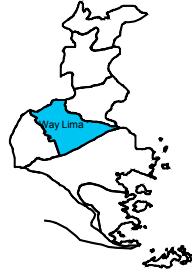
Tabel 7.1.	Jenis Angkutan Umum Yang Digunakan Penduduk di Kecamatan Way Lima dirinci Per Desa Tahun 2008	35
Tabel 7.2.	Banyaknya Pelanggan Telepon, Pesawat TV, dan Wartel di Kecamatan Way Lima dirinci Per Desa Tahun 2008.....	36

BAB VIII KEUANGAN DAN HARGA-HARGA

Tabel 8.1.	Rata-rata Harga Beberapa Komoditi Pertanian di Kecamatan Way Lima dirinci Per Desa Tahun 2008	38
Tabel 82.	Rata-rata Harga Kebutuhan Pokok di Kecamatan Way Lima Menurut Jenisnya Tahun 2008	39

I. GEOGRAFI





TABEL 1.1
LETAK KECAMATAN WAY LIMA
MENURUT BATAS WILAYAH
TAHUN 2008

Arah Mata Angin	Batas-Batas
(1)	(2)
Utara	Kecamatan Gedung Tataan Kabupaten Pesawaran
Timur	Kecamatan Padang Cermin Kabupaten Pesawaran
Selatan	Kecamatan Kedondong Kabupaten Pesawaran
Barat	Kabupaten Tanggamus

Sumber : Kantor Kecamatan Way Lima

TABEL 1.2
 LUAS KECAMATAN WAY LIMA
 DIRINCI PER DESA/KELURAHAN
 TAHUN 2008

Desa / Kelurahan	Luas	
	Km ²	Ha
(1)	(2)	(3)
1. Gunungrejo	6.25	625
2. Cimanuk	7.90	790
3. Sukamandi	8.96	896
4. Way Harong	10.23	1023
5. Margodadi	27.00	2700
6. Tanjung Agung	6.18	618
7. Kota Dalam	5.42	542
8. Baturaja	16.00	1600
9. Sindang Garut	21.65	2165
10. Sidodadi	6.17	617
11. Gedung Dalam	5.24	524
12. Pekondoh	8.28	828
13. Pekondoh Gedung	4.43	443
14. Banjar Negeri	23.75	2375
15. Padang Manis	4.92	492
16. Paguyuban	6.50	650
Jumlah	168.88	16888

Sumber : Kantor Kecamatan Way Lima

TABEL 1.3
RATA-RATA KETINGGIAN DARI PERMUKAAN LAUT
DI KECAMATAN WAY LIMA DIRINCI PER DESA
TAHUN 2008

Desa / Kelurahan	Rata-rata Ketinggian (meter)
(1)	(2)
1. Gunungrejo	150
2. Cimanuk	150
3. Sukamandi	150
4. Way Harong	150
5. Margodadi	150
6. Tanjung Agung	150
7. Kota Dalam	150
8. Baturaja	150
9. Sindang Garut	200
10. Sidodadi	150
11. Gedung Dalam	150
12. Pekondoh	150
13. Pekondoh Gedung	150
14. Banjar Negeri	150
15. Padang Manis	150
16. Paguyuban	150
Rata-rata	153.13

Sumber : Kantor Kecamatan Way Lima

TABEL 1.4.
 LETAK GEOGRAFIS KECAMATAN WAY LIMA
 MENURUT PANTAI BUKAN PANTAI DIRINCI PER DESA
 TAHUN 2008

Desa / Kelurahan	Pantai	Bukan Pantai		
		Lembah/DAS	Lereng/Bukit	Dataran
(1)	(2)	(3)	(4)	(5)
1. Gunungrejo	-	-	-	√
2. Cimanuk	-	-	-	√
3. Sukamandi	-	-	√	-
4. Way Harong	-	-	-	√
5. Margodadi	-	-	√	-
6. Tanjung Agung	-	√	-	√
7. Kota Dalam	-	-	-	√
8. Baturaja	-	-	-	√
9. Sindang Garut	-	-	-	√
10. Sidodadi	-	-	-	√
11. Gedung Dalam	-	-	-	√
12. Pekondoh	-	-	-	√
13. Pekondoh Gedung	-	-	-	√
14. Banjar Negeri	-	-	-	√
15. Padang Manis	-	-	-	√
16. Paguyuban	-	-	-	√

Sumber : Kantor Kecamatan Way Lima

TABEL 1.5.
 JARAK DESA KE KANTOR KECAMATAN DAN KABUPATEN
 DIRINCI PER DESA/KELURAHAN
 TAHUN 2008

Desa / Kelurahan	Jarak ke Kantor (Km)	
	Kecamatan	Kabupaten
(1)	(2)	(3)
1. Gunungrejo	7.00	15.00
2. Cimanuk	5.00	14.00
3. Sukamandi	7.00	13.00
4. Way Harong	6.00	12.00
5. Margodadi	10.00	17.00
6. Tanjung Agung	2.00	10.00
7. Kota Dalam	3.00	11.00
8. Baturaja	0.00	10.00
9. Sindang Garut	1.00	15.00
10. Sidodadi	4.00	12.00
11. Gedung Dalam	3.00	9.00
12. Pekondoh	4.00	8.00
13. Pekondoh Gedung	4.00	7.00
14. Banjar Negeri	3.00	6.00
15. Padang Manis	4.00	7.00
16. Paguyuban	2.00	10.00
Rata-Rata	4.06	11.00

Sumber : Kantor Kecamatan Way Lima

II. PEMERINTAHAN



TABEL 2.1
 KLASIFIKASI DESA DI KECAMATAN WAY LIMA
 DIRINCI PER DESA/KELURAHAN
 TAHUN 2008

Desa / Kelurahan	Klasifikasi Desa		
	Swadaya	Swakarya	Swasembada
(1)	(2)	(3)	(4)
1. Gunungrejo	√	-	-
2. Cimanuk	√	-	-
3. Sukamandi	√	-	-
4. Way Harong	√	-	-
5. Margodadi	√	-	-
6. Tanjung Agung	√	-	-
7. Kota Dalam	√	-	-
8. Baturaja	√	-	-
9. Sindang Garut	√	-	-
10. Sidodadi	√	-	-
11. Gedung Dalam	√	-	-
12. Pekondoh	√	-	-
13. Pekondoh Gedung	√	-	-
14. Banjar Negeri	√	-	-
15. Padang Manis	√	-	-
16. Paguyuban	√	-	-

Sumber : Kantor Kecamatan Way Lima

TABEL 2.2
 STATUS DESA DI KECAMATAN WAY LIMA
 DIRINCI PER DESA/KELURAHAN
 TAHUN 2008

Desa / Kelurahan	Status Desa	
	Definitif	Persiapan
(1)	(2)	(3)
1. Gunungrejo	√	-
2. Cimanuk	√	-
3. Sukamandi	√	-
4. Way Harong	√	-
5. Margodadi	√	-
6. Tanjung Agung	√	-
7. Kota Dalam	√	-
8. Baturaja	√	-
9. Sindang Garut	√	-
10. Sidodadi	√	-
11. Gedung Dalam	√	-
12. Pekondoh	√	-
13. Pekondoh Gedung	√	-
14. Banjar Negeri	√	-
15. Padang Manis	√	-
16. Paguyuban	√	-

Sumber : Kantor Kecamatan Way Lima

TABEL 2.3.
 BANYAKNYA DUSUN, RUKUN WARGA (RW) DAN RUKUN TETANGGA (RT)
 DI KECAMATAN WAY LIMA DIRINCI PER DESA
 TAHUN 2008

Desa / Kelurahan	Dusun	RW	RT
(1)	(2)	(3)	(4)
1. Gunungrejo	4	4	17
2. Cimanuk	4	6	12
3. Sukamandi	4	4	8
4. Way Harong	8	16	29
5. Margodadi	4	5	16
6. Tanjung Agung	8	14	7
7. Kota Dalam	3	3	9
8. Baturaja	8	8	12
9. Sindang Garut	5	5	12
10. Sidodadi	7	7	6
11. Gedung Dalam	4	4	9
12. Pekondoh	7	5	10
13. Pekondoh Gedung	4	4	3
14. Banjar Negeri	6	5	11
15. Padang Manis	3	4	5
16. Paguyuban	5	4	5
Jumlah	84	98	171

Sumber : Kantor Kecamatan Way Lima

TABEL 2.4.
 JUMLAH BANGUNAN RUMAH DI KECAMATAN WAY LIMA
 MENURUT KWALITASNYA DIRINCI PER DESA/KELURAHAN
 TAHUN 2008

Desa / Kelurahan	Kualitas bangunan		
	Permanen	Semi Permanen	Bukan Permanen
(1)	(2)	(3)	(3)
1. Gunungrejo	175	150	188
2. Cimanuk	201	298	101
3. Sukamandi	300	278	105
4. Way Harong	443	456	100
5. Margodadi	19	39	287
6. Tanjung Agung	116	183	497
7. Kota Dalam	84	213	291
8. Baturaja	75	130	224
9. Sindang Garut	216	30	241
10. Sidodadi	368	181	221
11. Gedung Dalam	68	74	111
12. Pekondoh	37	162	291
13. Pekondoh Gedung	56	83	145
14. Banjar Negeri	100	250	1400
15. Padang Manis	102	236	82
16. Paguyuban	50	100	310
Jumlah	2410	2863	4594

Sumber : Kantor Kecamatan Way Lima

III. PENDUDUK DAN KELUARGA BERENCANA



TABEL 3.1
 PENDUDUK KECAMATAN WAY LIMA
 MENURUT KELOMPOK UMUR, JENIS KELAMIN, DAN SEX RATIO
 TAHUN 2008

Kelompok Umur	Laki-laki	Perempuan	Jumlah	Sex Ratio
(1)	(2)	(3)	(4)	(5)
0 - 4	1,824	1,728	3,552	105.56
5 - 9	1,937	1,812	3,749	106.90
10 - 14	2,126	1,964	4,090	108.25
15 - 19	2,068	1,840	3,908	112.39
20 - 24	1,573	1,585	3,158	99.24
25 - 29	1,468	1,477	2,945	99.39
30 - 34	1,245	1,230	2,475	101.22
35 - 39	1,183	1,192	2,375	99.24
40 - 44	1,046	912	1,958	114.69
45 - 49	803	689	1,492	116.55
50 - 54	610	536	1,146	113.81
55 - 59	439	392	831	111.99
60 - 64	435	390	825	111.54
65 - 69	271	252	523	107.54
70 - 74	232	206	438	112.62
75 +	185	147	332	125.85
Jumlah	17,445	16,352	33,797	106.68

Keterangan : Data diolah dari hasil Proyeksi

TABEL 3.2
 JUMLAH PENDUDUK KECAMATAN WAY LIMA
 MENURUT DESA, JENIS KELAMIN, DAN SEX RATIO
 TAHUN 2008

Desa / Kelurahan	Rumah Tangga	Laki-laki	Perempua n	Jumlah	Sex Ratio
(1)	(2)	(3)	(4)	(5)	(6)
1. Gunungrejo	516	1137	990	2127	114.85
2. Cimanuk	525	755	579	1334	130.40
3. Sukamandi	350	1175	1291	2466	91.01
4. Way Harong	999	1637	1783	3420	91.81
5. Margodadi	521	1157	1276	2433	90.67
6. Tanjung Agung	461	1542	1007	2549	153.13
7. Kota Dalam	660	862	825	1687	104.48
8. Baturaja	382	1096	1275	2371	85.96
9. Sindang Garut	565	1114	845	1959	131.83
10. Sidodadi	793	1353	1271	2624	106.45
11. Gedung Dalam	281	604	487	1091	124.02
12. Pekondoh	518	786	1237	2023	63.54
13. Pekondoh Gedung	286	640	623	1263	102.73
14. Banjar Negeri	570	1821	1313	3134	138.69
15. Padang Manis	363	738	540	1278	136.67
16. Paguyuban	431	1066	1010	2076	105.54
Jumlah	8221	17483	16352	33835	106.92


Keterangan : Data diolah dari hasil Proyeksi

TABEL 3.3
KEPADATAN PENDUDUK
DI KECAMATAN WAY LIMA DIRINCI PER DESA
TAHUN 2008

Desa / Kelurahan	Luas (Km ²)	Penduduk (Jiwa)	Kepadatan Penduduk (Jiwa/Km ²)
(1)			(2)
1. Gunungrejo	6.25	2,127	340.32
2. Cimanuk	7.90	1,334	168.86
3. Sukamandi	8.96	2,466	275.22
4. Way Harong	10.23	3,420	334.31
5. Margodadi	27.00	2,433	90.11
6. Tanjung Agung	6.18	2,549	412.46
7. Kota Dalam	5.42	1,687	311.25
8. Baturaja	16.00	2,371	148.19
9. Sindang Garut	21.65	1,959	90.48
10. Sidodadi	6.17	2,624	425.28
11. Gedung Dalam	5.24	1,091	208.21
12. Pekondoh	8.28	2,023	244.32
13. Pekondoh Gedung	4.43	1,263	285.10
14. Banjar Negeri	23.75	3,134	131.96
15. Padang Manis	4.92	1,278	259.76
16. Paguyuban	6.50	2,076	319.38
Jumlah	168.88	33,835	200.35

Sumber : Kantor Kecamatan Way Lima

IV. SOSIAL



TABEL 4.1.
BANYAKNYA SEKOLAH DI KECAMATAN WAY LIMA
MENURUT TINGKATANNYA PER DESA
TAHUN 2008

Desa / Kelurahan	T K		S D		SLTP		SLTA	
	Negeri	Swasta	Negeri	Swasta	Negeri	Swasta	Negeri	Swasta
(1)	(2)	(3)	(4)	(5)	(6)	(7)	(8)	(9)
1. Gunungrejo	0	1	2	0	0	1	0	0
2. Cimanuk	1	0	2	0	0	0	0	0
3. Sukamandi	0	0	2	0	0	0	0	0
4. Way Harong	0	1	6	0	0	1	0	0
5. Margodadi	0	1	3	0	0	1	0	0
6. Tanjung Agung	0	0	1	0	0	0	0	0
7. Kota Dalam	1	0	2	0	1	0	0	0
8. Baturaja	0	0	1	0	1	0	1	0
9. Sindang Garut	0	0	2	0	0	0	0	0
10. Sidodadi	0	1	3	0	0	0	0	0
11. Gedung Dalam	0	0	1	0	0	0	0	0
12. Pekondoh	0	0	2	0	0	0	0	0
13. Pekondoh Gedung	0	0	2	0	0	0	0	0
14. Banjar Negeri	0	1	3	0	0	1	0	0
15. Padang Manis	0	0	1	0	0	0	0	0
16. Paguyuban	0	0	2	0	0	0	0	0
Jumlah	2	5	35	0	2	4	1	0

Sumber : Cabdin Pendidikan Kecamatan Way Lima

TABEL 4.2
JUMLAH SARANA KESEHATAN DI KECAMATAN WAY LIMA
DIRINCI PER DESA/KELURAHAN
TAHUN 2008

Desa / Kelurahan (1)	Sarana Kesehatan		
	Puskesmas Induk	Puskesmas Pembantu	Posyandu
1. Gunungrejo	0	1	2
2. Cimanuk	0	0	6
3. Sukamandi	0	0	2
4. Way Harong	0	0	6
5. Margodadi	0	1	4
6. Tanjung Agung	0	1	2
7. Kota Dalam	1	0	5
8. Baturaja	0	1	1
9. Sindang Garut	0	0	3
10. Sidodadi	0	0	4
11. Gedung Dalam	0	0	4
12. Pekondoh	0	0	2
13. Pekondoh Gedung	0	0	4
14. Banjar Negeri	0	1	4
15. Padang Manis	0	0	3
16. Paguyuban	0	0	3
Jumlah	1	5	55

Sumber : Kantor Kecamatan Way Lima

TABEL 4.3
JUMLAH TENAGA KESEHATAN DI KECAMATAN WAY LIMA
DIRINCI PER DESA/KELURAHAN
TAHUN 2008

Desa / Kelurahan (1)	Tenaga Kesehatan		
	Dokter	Bidan	Dukun Bayi
1. Gunungrejo	0	1	2
2. Cimanuk	0	1	4
3. Sukamandi	0	1	2
4. Way Harong	0	1	5
5. Margodadi	0	1	6
6. Tanjung Agung	0	0	2
7. Kota Dalam	0	1	2
8. Baturaja	0	0	3
9. Sindang Garut	0	1	3
10. Sidodadi	0	1	2
11. Gedung Dalam	0	1	1
12. Pekondoh	0	2	1
13. Pekondoh Gedung	0	1	2
14. Banjar Negeri	0	1	1
15. Padang Manis	0	0	2
16. Paguyuban	0	2	3
Jumlah	0	15	41

Sumber : Kantor Kecamatan Way Lima

TABEL 4.4.
 BANYAKNYA TEMPAT IBADAH DI KECAMATAN WAY LIMA
 DIRINCI PER DESA/KELURAHAN
 TAHUN 2008

Desa / Kelurahan	Masjid	Mushol lah/ Langga r	Gereja		Pura	Vihara	Klen- teng
			Kristen	Katolik			
(1)	(2)	(3)	(4)	(5)	(6)	(7)	(8)
1. Gunungrejo	1	7	0	0	0	0	0
2. Cimanuk	1	6	0	0	0	0	0
3. Sukamandi	1	3	0	0	0	0	0
4. Way Harong	6	12	0	0	0	0	0
5. Margodadi	4	5	0	0	0	0	0
6. Tanjung Agung	8	5	0	0	0	0	0
7. Kota Dalam	2	5	0	0	0	0	0
8. Baturaja	5	0	0	0	0	0	0
9. Sindang Garut	3	4	0	0	0	0	0
10. Sidodadi	3	5	0	0	0	0	0
11. Gedung Dalam	3	2	0	0	0	0	0
12. Pekondoh	5	0	0	0	0	0	0
13. Pekondoh Gedung	1	3	0	0	0	0	0
14. Banjar Negeri	4	4	0	0	0	0	0
15. Padang Manis	1	2	0	0	0	0	0
16. Paguyuban	4	3	0	0	0	0	0
Jumlah	52	66	0	0	0	0	0

Sumber : Kantor Urusan Agama Kecamatan Way Lima

TABEL 4.5.
KEBERADAAN SARANA/LAPANGAN OLAH RAGA
DI KECAMATAN WAY LIMA DIRINCI PER DESA
TAHUN 2008

Desa / Kelurahan	Sepak Bola	Bulu Tangkis	Bola Volley
(1)	(2)	(3)	(4)
1. Gunungrejo	-	√	√
2. Cimanuk	√	√	√
3. Sukamandi	√	√	√
4. Way Harong	√	√	√
5. Margodadi	√	√	√
6. Tanjung Agung	√	√	√
7. Kota Dalam	√	√	√
8. Baturaja	√	√	√
9. Sindang Garut	-	√	√
10. Sidodadi	√	√	√
11. Gedung Dalam	√	√	√
12. Pekondoh	√	√	√
13. Pekondoh Gedung	√	√	√
14. Banjar Negeri	-	√	-
15. Padang Manis	√	√	√
16. Paguyuban	√	√	√

Sumber : Kantor Kecamatan Way Lima

V = Ada

- = Tidak ada

TABEL 4.6.
 BANYAKNYA ALUN-ALUN, TEMPAT REKREASI, DAN PENYEWAAN VCD
 DI KECAMATAN WAY LIMA DIRINCI PER DESA
 TAHUN 2008

Desa / Kelurahan	Lapangan Terbuka/Alun- alun/Taman	Tempat Hiburan/ Rekreasi	Penyewaan Video/ VCD/LD
(1)	(2)	(3)	(4)
1. Gunungrejo	0	1	0
2. Cimanuk	0	0	0
3. Sukamandi	0	0	0
4. Way Harong	0	0	0
5. Margodadi	0	0	0
6. Tanjung Agung	0	0	0
7. Kota Dalam	0	0	0
8. Baturaja	0	0	0
9. Sindang Garut	0	0	0
10. Sidodadi	0	0	0
11. Gedung Dalam	0	0	0
12. Pekondoh	0	0	0
13. Pekondoh Gedung	0	0	0
14. Banjar Negeri	0	0	0
15. Padang Manis	0	0	0
16. Paguyuban	0	0	0
Jumlah	0	1	0

Sumber : Kantor Kecamatan Way Lima

V. PERTANIAN



TABEL 5.1.
 LUAS LAHAN SAWAH DI KECAMATAN WAY LIMA
 MENURUT JENISNYA DIRINCI PER DESA (Hektar)
 TAHUN 2008

Desa / Kelurahan	Lahan Sawah (Ha)			Jumlah
	Berpengairan	Tidak berpengairan	Sementara Tidak Diusahakan	
(1)	(2)	(3)	(4)	(5)
1. Gunungrejo	100	30	0	130
2. Cimanuk	99	295	0	394
3. Sukamandi	250	75	0	325
4. Way Harong	230	61	0	291
5. Margodadi	15	0	0	15
6. Tanjung Agung	141	174	0	315
7. Kota Dalam	155	185	0	340
8. Baturaja	450	150	0	600
9. Sindang Garut	145	105	0	250
10. Sidodadi	206	168	0	374
11. Gedung Dalam	173	161	0	334
12. Pekondoh	195	487	0	682
13. Pekondoh Gedung	135	199	0	334
14. Banjar Negeri	325	150	0	475
15. Padang Manis	175	50	0	225
16. Paguyuban	0	200	0	200
Jumlah	2,794	2,490	0	5,284

Sumber : Data Podes ST03 Kecamatan Way Lima

TABEL 5.2.
 LUAS LAHAN BUKAN SAWAH DI KECAMATAN WAY LIMA
 MENURUT JENISNYA DIRINCI PER DESA (Hektar)
 TAHUN 2008

Desa / Kelurahan	Lahan Bukan Sawah (Ha)							Jumlah
	Ladang/tegal/tebat/kolam	Perkebunan	Hutan Rakyat	Pemukiman	Industri	Pekantoran/Pertokoan	Lainnya	
(1)	(2)	(3)	(4)	(5)	(6)	(7)	(8)	(9)
1. Gunungrejo	182	89	0	80	0	0	64	415
2. Cimanuk	210	121	0	24	0	0	4	359
3. Sukamandi	86	600	0	198	0	0	2	886
4. Way Harong	151	637	0	47	0	0	147	982
5. Margodadi	286	203	15	70	0	0	25	599
6. Tanjung Agung	100	170	0	58	0	0	62	390
7. Kota Dalam	170	42	14	30	0	0	6	262
8. Baturaja	138	20	0	25	0	0	2	185
9. Sindang Garut	41	20	0	23	0	0	2	86
10. Sidodadi	109	0	0	150	0	0	4	263
11. Gedung Dalam	130	125	77	194	0	0	6	532
12. Pekondoh	243	39	12	21	0	1	6	322
13. Pekondoh Gedung	110	80	2	90	0	0	7	289
14. Banjar Negeri	162	487	0	25	0	0	14	688
15. Padang Manis	111	60	70	0	0	0	11	252
16. Paguyuban	100	0	0	15	0	0	4	119
Jumlah	2,329	2,693	190	1,050	0	1	366	6,629

Sumber : Kantor Kecamatan Way Lima

TABEL 5.3
 LUAS TANAM DAN PRODUKSI PADI DAN JAGUNG
 DI KECAMATAN WAY LIMA DIRINCI PER DESA
 TAHUN 2008

Desa / Kelurahan	Luas Tanam (Ha)		Produksi (ton)	
	Padi	Jagung	Padi	Jagung
(1)	(2)	(3)	(4)	(5)
1. Gunungrejo	116	15	580	75
2. Cimanuk	152	35	760	160
3. Sukamandi	98	35	490	165
4. Way Harong	98	40	492	200
5. Margodadi	3	29	15	145
6. Tanjung Agung	154	6	770	32
7. Kota Dalam	215	35	1,075	150
8. Baturaja	212	25	1,060	120
9. Sindang Garut	260	156	1,300	520
10. Sidodadi	330	25	1,650	130
11. Gedung Dalam	145	20	725	100
12. Pekondoh	178	10	890	45
13. Pekondoh Gedung	115	20	575	90
14. Banjar Negeri	175	45	875	210
15. Padang Manis	156	53	780	215
16. Paguyuban	200	20	1,000	70
Jumlah	2,607	569	13,037	2,427

Sumber : Kacabdin Tanaman Pangan Kecamatan Way Lima

TABEL 5.4.
 LUAS TANAM DAN PRODUKSI HORTIKULTURA
 MENURUT JENISNYA DI KECAMATAN WAY LIMA
 TAHUN 2008

Jenis Tanaman	Luas Tanam (Ha)	Produksi (Ton)
(1)	(2)	(3)
I Sayuran		
1. Cabe	247.0	2,470.0
2. Kacang Panjang	30.0	300.0
3. Tomat	156.0	1,560.0
4. Ketimun	15.0	150.0
5. Terong	20.0	200.0
6. Katsu	37.0	370.0
7. Bayam	37.0	370.0
8. Kangkung	60.0	600.0
II Buah-buahan		
1. Pisang	1,305.0	13,050.0
2. Mangga	27.0	270.0
3. Jeruk	3.0	30.0
4. Rambutan	28.0	280.0
5. Salak	2.0	20.0
6. Jambu Air	29.0	290.0
7. Durian	27.0	270.0
8. Alpokat	8.0	80.0
9. Nangka	30.0	300.0
10. Pepaya	20.0	200.0

Sumber : Kacabdin Tanaman Pangan Kecamatan Way Lima

TABEL 5.5.
JUMLAH TERNAK DI KECAMATAN WAY LIMA
MENURUT JENISNYA DIRINCI PER DESA
TAHUN 2008

Desa / Kelurahan	Jenis Ternak				
	Sapi	Kerbau	Kambing	Domba	Babi
(1)	(2)	(3)	(2)	(3)	(4)
1. Gunungrejo	15	5	7	0	0
2. Cimanuk	10	0	7	0	0
3. Sukamandi	0	0	0	0	0
4. Way Harong	15	0	11	0	0
5. Margodadi	20	0	25	0	0
6. Tanjung Agung	0	0	0	0	0
7. Kota Dalam	9	25	0	0	0
8. Baturaja	0	0	0	0	0
9. Sindang Garut	25	30	5	0	0
10. Sidodadi	27	50	0	0	0
11. Gedung Dalam	7	5	10	0	0
12. Pekondoh	10	15	0	0	0
13. Pekondoh Gedung	0	0	0	0	0
14. Banjar Negeri	0	0	0	0	0
15. Padang Manis	0	0	10	0	0
16. Paguyuban	15	10	11	0	0
Jumlah	153	140	86	0	0

Sumber : Kantor Kecamatan Way Lima

VI. PERINDUSTRIAN DAN PERDAGANGAN



TABEL 6.1.
 BANYAKNYA PASAR, TOKO, RUMAH MAKAN, DAN HOTEL
 DI KECAMATAN WAY LIMA DIRINCI PER DESA
 TAHUN 2008

Desa / Kelurahan	Jenis Sarana			
	Pasar	Toko/Wa- rung/Kios	Restoran/ rmh Makan	Hotel/peng- inapan
(1)	(2)	(3)	(4)	(5)
1. Gunungrejo	0	14	0	0
2. Cimanuk	0	40	1	0
3. Sukamandi	0	22	0	0
4. Way Harong	0	20	0	0
5. Margodadi	0	14	0	0
6. Tanjung Agung	0	30	0	0
7. Kota Dalam	0	20	0	0
8. Baturaja	0	12	0	0
9. Sindang Garut	0	9	0	0
10. Sidodadi	0	14	0	0
11. Gedung Dalam	0	6	0	0
12. Pekondoh	0	13	0	0
13. Pekondoh Gedung	0	10	0	0
14. Banjar Negeri	0	20	0	0
15. Padang Manis	0	10	0	0
16. Paguyuban	1	10		
Jumlah	1	264	1	0

Sumber : Kantor Kecamatan Way Lima

TABEL 6.2.
JUMLAH INDUSTRI KERAJINAN RAKYAT
DI KECAMATAN WAY LIMA DIRINCI PER DESA
TAHUN 2008

Desa / Kelurahan	Jenis Industri/Kerajinan Rakyat					
	Kerajinan Kulit	Kerajinan Kayu	Kerajinan Logam	Anyaman/Kerami	Kr. Kain/Tenun	Makanan
(1)	(2)	(3)	(4)	(5)	(6)	(7)
1. Gunungrejo	0	2	0	1	0	0
2. Cimanuk	0	0	0	0	0	0
3. Sukamandi	0	1	0	0	0	0
4. Way Harong	0	0	0	1	0	0
5. Margodadi	0	0	0	0	0	0
6. Tanjung Agung	0	1	0	0	6	0
7. Kota Dalam	0	0	0	0	4	0
8. Baturaja	0	1	0	5	1	0
9. Sindang Garut	0	4	0	0	0	0
10. Sidodadi	0	1	0	0	0	5
11. Gedung Dalam	0	0	0	0	0	0
12. Pekondoh	0	0	0	0	0	0
13. Pekondoh Gedung	0	0	0	0	0	0
14. Banjar Negeri	0	1	0	5	15	5
15. Padang Manis	0	0	0	5	0	0
16. Paguyuban	0	3	0	0	0	0
Jumlah	0	14	0	17	26	10

Sumber : Kantor Kecamatan Way Lima

TABEL 6.3.
JUMLAH INDUSTRI KECIL
DI KECAMATAN WAY LIMA DIRINCI PER DESA
TAHUN 2008

Desa / Kelurahan	Jenis Industri Kecil				
	Peng- gilingan	Tobong Bata	Tobong Genteng	Tahu	Tempe
(1)	(2)	(3)	(4)	(5)	(6)
1. Gunungrejo	3	10	20	0	0
2. Cimanuk	3	0	0	0	0
3. Sukamandi	2	0	0	0	0
4. Way Harong	6	0	0	0	0
5. Margodadi	2	0	0	0	0
6. Tanjung Agung	3	0	0	0	0
7. Kota Dalam	1	0	0	0	0
8. Baturaja	2	0	0	0	0
9. Sindang Garut	3	50	0	0	0
10. Sidodadi	3	120	0	0	0
11. Gedung Dalam	0	0	0	0	0
12. Pekondoh	0	0	0	0	0
13. Pekondoh Gedung	0	0	0	0	0
14. Banjar Negeri	1	5	0	0	0
15. Padang Manis	4	0	0	0	0
16. Paguyuban	3	0	0	0	0
Jumlah	36	185	20	0	0

Sumber : Kantor Kecamatan Way Lima

TABEL 6.4.
BANYAKNYA RUMAHTANGGA PELANGGAN LISTRIK PLN DAN NON PLN
DI KECAMATAN WAY LIMA DIRINCI PER DESA
TAHUN 2008

Desa / Kelurahan	PLN	Non PLN
(1)		(3)
1. Gunungrejo	207	0
2. Cimanuk	351	0
3. Sukamandi	234	0
4. Way Harong	556	0
5. Margodadi	271	0
6. Tanjung Agung	204	0
7. Kota Dalam	247	0
8. Baturaja	217	0
9. Sindang Garut	217	0
10. Sidodadi	361	0
11. Gedung Dalam	159	0
12. Pekondoh	174	0
13. Pekondoh Gedung	144	0
14. Banjar Negeri	397	0
15. Padang Manis	218	0
16. Paguyuban	196	0
Jumlah	4153	0

Sumber : Kantor Kecamatan Way Lima

VII. PERHUBUNGAN DAN TELEKOMUNIKASI



TABEL 7.1.
 JENIS ANGKUTAN UMUM YANG DIGUNAKAN PENDUDUK
 DI KECAMATAN WAY LIMA DIRINCI PER DESA
 TAHUN 2008

Desa / Kelurahan	Jenis Angkutan			
	Becak	Pedati/do- kar/geroba	Ojek Spd. Motor	Kendaraan Roda 4
(1)	(2)	(3)	(4)	(5)
1. Gunungrejo	0	5	15	0
2. Cimanuk	0	2	10	0
3. Sukamandi	0	0	15	0
4. Way Harong	0	0	10	0
5. Margodadi	0	8	10	0
6. Tanjung Agung	0	0	15	0
7. Kota Dalam	0	0	15	0
8. Baturaja	0	0	15	0
9. Sindang Garut	0	5	11	0
10. Sidodadi	0	6	10	0
11. Gedung Dalam	0	0	10	2
12. Pekondoh	0	0	10	2
13. Pekondoh Gedung	0	0	10	0
14. Banjar Negeri	0	0	15	4
15. Padang Manis	0	4	5	0
16. Paguyuban	0	8	10	0
Jumlah	0	38	186	8

Sumber : Kantor Kecamatan Way Lima

TABEL 7.2.
 BANYAKNYA PELANGGAN TELEPON, PESAWAT TV, DAN WARTEL
 DI KECAMATAN WAY LIMA DIRINCI PER DESA
 TAHUN 2008

Desa / Kelurahan	Pelanggan Telepon	Pesawat Televisi	Wartel/Kiospon
(1)	(2)	(3)	(4)
1. Gunungrejo	0	500	0
2. Cimanuk	15	450	0
3. Sukamandi	0	300	0
4. Way Harong	12	900	0
5. Margodadi	0	500	0
6. Tanjung Agung	4	400	0
7. Kota Dalam	6	600	0
8. Baturaja	0	362	0
9. Sindang Garut	0	753	0
10. Sidodadi	0	251	0
11. Gedung Dalam	4	500	0
12. Pekondoh	7	256	0
13. Pekondoh Gedung	11	530	0
14. Banjar Negeri	10	470	0
15. Padang Manis	30	325	0
16. Paguyuban	0	331	0
Jumlah	99	7,428	0

Sumber : Kantor Kecamatan Way Lima

VIII. KEUANGAN DAN HARGA-HARGA



TABEL 8.1.
RATA-RATA HARGA BEBERAPA KOMODITI PERTANIAN
DI KECAMATAN WAY LIMA DIRINCI PER DESA
TAHUN 2008

Desa / Kelurahan	Padi	Jagung	Ubi Kayu
(1)	(2)	(3)	(4)
1. Gunungrejo	2,200	1,500	1,000
2. Cimanuk	2,200	1,500	1,000
3. Sukamandi	2,100	1,500	1,000
4. Way Harong	2,100	1,300	800
5. Margodadi	2,100	1,200	1,000
6. Tanjung Agung	2,100	1,500	1,000
7. Kota Dalam	2,300	1,500	1,000
8. Baturaja	2,300	1,400	1,000
9. Sindang Garut	2,300	1,300	800
10. Sidodadi	2,300	1,300	1,000
11. Gedung Dalam	2,200	1,500	1,000
12. Pekondoh	2,200	1,500	1,000
13. Pekondoh Gedung	2,100	1,500	1,000
14. Banjar Negeri	2,100	1,400	1,000
15. Padang Manis	2,300	1,400	1,000
16. Paguyuban	2,300	1,500	1,000
Rata-rata	35,200	22,800	15,600

Sumber : Kantor Kecamatan Way Lima

TABEL 8.2.
RATA-RATA HARGA KEBUTUHAN POKOK
DI KECAMATAN WAY LIMA MENURUT JENISNYA
TAHUN 2008

Jenis Barang	Satuan	Rata-rata Harga
(1)	(2)	(3)
1. Beras	Kg	4,500
2. Ikan Asin	Kg	10,000
3. Garam	Kg	2,000
4. Gula Pasir	Kg	10,000
5. Minyak Gorang	Kg	3,000
6. Minyak Tanah	Liter	6,000
7. Sabun Cuci	Batang	800
8. Tepung Terigu	Kg	8,000
9. Kain Tetoron	Meter	15,000

Sumber : Kantor Kecamatan Way Lima

<http://pesawarankab.bps.go.id>



**BADAN PUSAT STATISTIK
KABUPATEN PESAWARAN**

Jl. Ahmad Yani No.119 Kutoarjo Telp/Fax:(0721) 94711
Gedung Tetean - Pesawaran 35371, E-mail: bps1808@bps.go.id