

STATISTIK DAERAH KECAMATAN PINO RAYA 2016



STATISTIK DAERAH KECAMATAN PINO RAYA 2016



STATISTIK DAERAH KECAMATAN PINO RAYA 2016

ISBN : 978-602-70806-5-2

No. Publikasi : 17010.1624

Katalog BPS : 1101002.1701061

Ukuran Buku : 17,6 X 25 cm

Jumlah Halaman : v + 24 halaman

Naskah :

Azni Maryanti, S.Si.

Koordinator Statistik Kecamatan Pino Raya

Gambar Kulit :

Seksi Integrasi Pengolahan dan Diseminasi Statistik

Diterbitkan Oleh :

Badan Pusat Statistik Kabupaten Bengkulu Selatan

Dicetak Oleh :

-

Boleh dikutip dengan menyebutkan sumbernya.



Kata Sambutan

Publikasi Statistik Daerah Kecamatan Pino Raya 2016 diterbitkan oleh Badan Pusat Statistik Kabupaten Bengkulu Selatan, sebagai wujud kegiatan perstatistikan serta penyebarluasan informasi sebagai salah satu upaya untuk mewujudkan visi BPS sebagai “*Pelopor Data Statistik Terpercaya Untuk Semua*”

Statistik Daerah ini dimaksudkan untuk melengkapi ragam publikasi statistik yang telah tersedia di Kecamatan seperti Kecamatan Dalam Angka (KCA) yang telah terbit secara rutin. Buku ini menyajikan indikator-indikator terpilih yang menggambarkan tentang kondisi Kecamatan Pino Raya dalam bentuk tampilan uraian deskriptif sederhana.

Saya berharap, publikasi Statistik Daerah Kecamatan Pino Raya ini mampu memberikan informasi secara cepat dan tepat kepada pemerintah daerah dan masyarakat yang dapat digunakan sebagai dasar perencanaan, monitor dan evaluasi mengenai perkembangan pembangunan di berbagai sektor serta membantu para pengguna data lainnya dalam memahami kondisi umum Kecamatan Pino Raya.

Akhirnya, saya mengucapkan terima kasih dan penghargaan setinggi-tingginya kepada semua pihak yang telah berpartisipasi hingga terbitnya publikasi ini, dan semoga Tuhan Yang Maha Kuasa senantiasa meridhoi usaha kita.

Kepala Badan Pusat Statistik
Kabupaten Bengkulu Selatan,


Rialdo Eka Putera, S.E



Kata Pengantar

Publikasi Statistik Daerah Kecamatan Pino Raya 2016 disusun oleh Koordinator Statistik Kecamatan Pino Raya, dan diterbitkan oleh Badan Pusat Statistik Kabupaten Bengkulu Selatan berisi berbagai data dan informasi terpilih seputar Kecamatan Pino Raya Kabupaten Bengkulu Selatan yang dianalisis secara sederhana untuk membantu pengguna data memahami perkembangan pembangunan serta potensi yang ada di Kecamatan Pino Raya.

Publikasi Statistik Daerah Kecamatan Pino Raya 2016 diterbitkan untuk melengkapi publikasi-publikasi statistik yang sudah terbit secara rutin setiap tahun. Berbeda dengan publikasi-publikasi yang sudah ada, publikasi ini lebih menekankan pada analisis.

Materi yang disajikan dalam Statistik Daerah Kecamatan ini hanya terbatas pada beberapa informasi/indikator tertentu yang mencerminkan potensi Kecamatan, dan diharapkan dapat menjadi bahan rujukan/ kajian dalam perencanaan dan evaluasi kegiatan pembangunan.

Kritik dan saran konstruktif berbagai pihak kami harapkan untuk penyempurnaan penerbitan mendatang. Semoga publikasi ini dapat memenuhi tuntutan kebutuhan pengguna data dan informasi statistik, baik instansi pemerintah, swasta, kalangan akademisi maupun masyarakat luas.

Koordinator Statistik Kecamatan
Kecamatan Pino Raya,

Azni Maryanti, S.Si.



Daftar Isi

Kata Sambutan	iii		
Kata Pengantar	iv		
Daftar Isi	v		
1. Geografi dan Iklim	1	5. Pertanian	10
2. Pemerintahan	3	6. Pertambangan, Energi, dan Angkutan	12
3. Penduduk dan Tenaga Kerja	5	7. Komunikasi dan Ekonomi	13
4. Sosial Budaya	7	8. Industri dan Lainnya	14
		Lampiran Tabel	15

GEOGRAFI DAN IKLIM

1

Curah Hujan dan Hari Hujan di Kecamatan Pino Raya Menurun sebesar 16,40% dan 32,09% dari tahun sebelumnya

Kecamatan Pino Raya terletak di sebelah barat Kabupaten Bengkulu Selatan. Secara astronomis Kecamatan Pino Raya terletak pada 4° 9' s.d. 4° 25' Lintang Selatan dan 102° 45' s.d. 103° 2' Bujur Timur. Sebelah utara berbatasan dengan Provinsi Sumatera Selatan, sebelah selatan berbatasan dengan Samudera Hindia, sebelah barat berbatasan dengan Kabupaten Seluma, dan sebelah timur berbatasan dengan Kecamatan Ulu Manna, Pino, dan Kota Manna.

Luas wilayah Kecamatan Pino Raya mencapai 223,50 km² (BPN Kabupaten Bengkulu Selatan). Berdasarkan tofografinya, luas wilayah Kecamatan Pino Raya berdasarkan ketinggian terbagi tiga kelompok, yaitu pada ketinggian 0-100 m di atas permukaan laut persentase luasnya 54,27 persen, kedua 100-500 m persentase luasnya 37,16 persen, ketiga terletak pada ketinggian 500-1.000 m dengan persentase luas 8,57 persen.

Secara Geografis terdapat 4 Desa yang berada di daerah pesisir, yakni Tango Raso, Pasar Pino, Selali, dan Padang Serasan. Dan 18 desa lainnya merupakan daerah bukan pesisir.

Secara Tofografis, pada umumnya wilayah kecamatan Pino Raya merupakan daerah dataran, dengan satu wilayah Lereng/Puncak untuk UPT Tanjung Aur II.

Berdasarkan ketinggian dari permukaan laut (DPL) desa Kemang Manis memiliki ketinggian 120 m dan merupakan desa tertinggi di Kecamatan Pino Raya.

Peta Kecamatan Pino Raya



Statistik Geografi dan Iklim
Kecamatan Pino Raya

Uraian	Satuan	2015	2014
Luas	km ²	223,50	223,50
Ketinggian 0-100	km ²	121,30	121,30
Ketinggian 100-500	km ²	83,05	83,05
Ketinggian 500-1000	km ²	19,15	19,15
Desa Pesisir	desa	4	4
Desa Bukan Pesisir	desa	18	18
Desa Dataran	desa	21	21
Kelembaban Udara	%
Hari Hujan	hari	91	134
Suhu	°C
Curah Hujan	mm	2 869,5	3 432,5

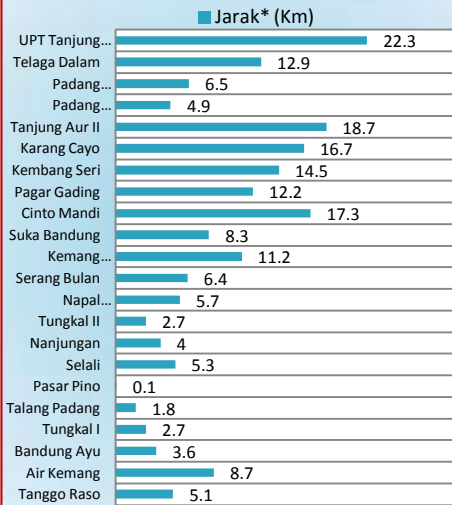
Sumber: Kecamatan Pino Raya dalam Angka 2016

GEOGRAFI DAN IKLIM

1

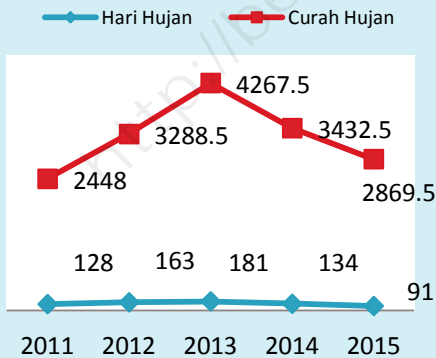
Curah Hujan dan Hari Hujan di Kecamatan Pino Raya Menurun sebesar 16,40% dan 32,09% dari tahun sebelumnya

Jarak Pusat Desa dengan Ibukota Kecamatan di Kecamatan Pino Raya



Sumber: Kecamatan Pino Raya Dalam Angka 2016

Jumlah Curah Hujan dan Hari Hujan periode 5 tahun (2011 - 2015)



Sumber : Kecamatan Pino Raya Dalam Angka 2016

Kecamatan Pino Raya dilintasi dua sungai induk yang mengalir sepanjang tahun, yakni Air Selali dan Air Pino. Keberadaan dua sungai di Kecamatan Pino Raya, dimanfaatkan juga untuk sarana pertanian. Ini terlihat dari adanya Saluran Irigasi di 6 Desa, yakni Bandung Ayu, Tungkal I, Talang Padang, Tungkal II, Suka Bandung, Tanjung Aur II.

Dilihat dari jarak pusat Desa dengan Ibukota Kecamatan, desa yang memiliki jarak terjauh adalah UPT Tanjung Aur II, Tanjung Aur II, dan Cinto Mandi.

Wilayah Kecamatan umumnya berbukit-bukit, dengan 77,66 persen memiliki tekstur tanah yang halus

Curah Hujan di Kecamatan Pino Raya pada tahun 2015 sebesar 2.869,5 mm menurun 16,40% dari tahun sebelumnya. Curah Hujan tertinggi terjadi di bulan April, yakni 692 mm, dan terendah di bulan Februari, yakni 22 mm.

Hari hujan yang terjadi pada tahun 2015 sebanyak 91 hari, dengan hari hujan terbanyak di bulan November selama 16 hari, dan paling sedikitnya di bulan Februari 2 hari.

Dalam periode 5 tahun (2011-2015), curah hujan dan hari hujan tertinggi terjadi pada tahun 2013, dan curah hujan dan hari hujan terendah pada tahun 2011.

Tahukah Anda :

Rata-rata curah hujan pada tahun 2015 adalah 239,125 mm/bulan, dan 7,58 hari/bulan.



Pada tahun pemerintahan 2015, ada dua Kepala Desa yang mengalami pergantian, yakni Tanggo Raso dan Pasar Pino

Kecamatan Pino Raya terbagi menjadi 21 desa dan 1 Unit Pemukiman Transmigrasi, dengan ibukota pemerintahan atau Kantor Camat yang terletak di Desa Pasar Pino, berjarak ± 22 km dari pusat pemerintahan Kabupaten Bengkulu Selatan.

Masing-masing desa dipimpin oleh Kepala Desa yang dipilih langsung oleh masyarakat. Pada tahun 2016 semua desa mempunyai Kepala Desa yang sudah definitif. Selain Kepala Desa terdapat aparatur desa yang lain yaitu Sekretaris Desa (Sekdes), Kepala Urusan (Kaur) dan Kepala Seksi (Kasi). Masing-masing desa mempunyai 6 orang Kaur dan Kasi, kecuali Telaga Dalam 5 orang.

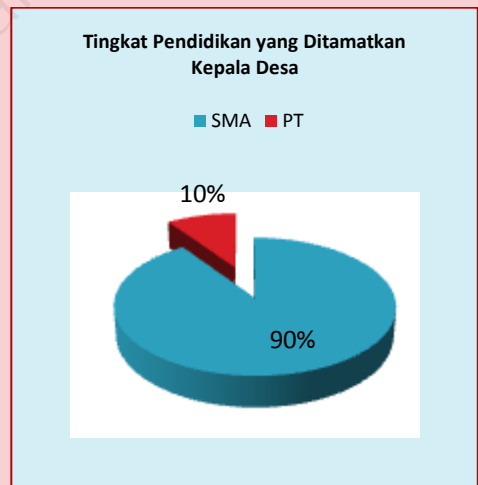
Berdasarkan tingkat pendidikan yang ditamatkan Kepala Desa, hampir seluruh Kepala Desa memiliki tingkat pendidikan SMA/Sederajat, hanya dua Kepala Desa yang tingkat pendidikannya adalah S1, yakni Desa Tungkal I dan Karang Cayo. Sekretaris Desa di Kecamatan Pino Raya yang masih berstatus PNS hanya 6 orang, yakni Desa Tungkal II, Napal Melintang, Cinto Mandi, Nahardin, Naharuddin, dan Warsito.

Pada tahun pemerintahan 2016, terjadi perubahan struktur organisasi di setiap desa di Kecamatan Pino Raya. Khususnya perangkat desa seperti Kaur dan Kasi, dimana jumlahnya bertambah 50% dari tahun sebelumnya. Hal ini dikarenakan pada tahun ini Desa telah menerima Anggaran Dana Desa yang digunakan untuk keperluan belanja pegawai dan pembangunan desa.

Statistik Pemerintahan di Kecamatan Pino Raya

Wilayah Administrasi	2015	2014
Jumlah Desa/UPT	22	22
Jumlah SLS	53	53
Aparatur Desa	2013	2014
Sekretaris Desa	21	21
Kaur dan Kasi Desa	125	63
Kepala Desa	21	21

Sumber: Kecamatan Pino Raya Dalam Angka 2016



Sumber: Kecamatan Pino Raya Dalam Angka 2016

Tahukah Anda :

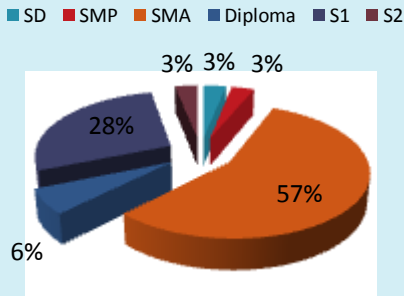
Hanya ada satu Kepala Desa Perempuan di Kecamatan Pino Raya, yakni di desa Cinto Mandi.

PEMERINTAHAN

2

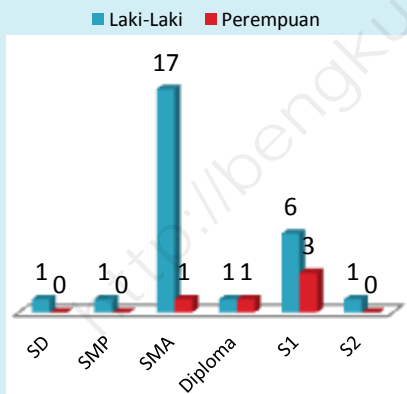
Kepala Desa Suka Bandung adalah yang terlama menjabat untuk tahun pemerintahan 2015.

Persentase Jumlah PNS Menurut Tingkat Pendidikan di Kantor Camat Pino Raya



Sumber: Kecamatan Pino Raya Dalam Angka 2016

Jumlah PNS Menurut Jenis Kelamin dan Tingkat Pendidikan di Kantor Camat Pino Raya



Sumber: Kecamatan Pino Raya Dalam Angka 2016

Jumlah PNS daerah di Kantor Camat Pino Raya pada pemerintahan 2015 adalah sebanyak 32 orang. Menurut golongan/ tingkat

kepangkatan yakni, 3 PNS laki-laki golongan I, 14 PNS golongan II terdiri dari 13 laki-laki dan 1 perempuan, 12 PNS golongan III terdiri dari 8 laki-laki dan 4 perempuan, dan 3 PNS laki-laki golongan IV.

Menurut tingkat pendidikan yang ditamatkan, dari 32 PNS di Kantor Camat Pino Raya, 1 PNS laki-laki berpendidikan SD, 1 PNS laki-laki berpendidikan SMP, 18 PNS berpendidikan SMA, terdiri dari 17 laki-laki dan 1 perempuan. 2 PNS berpendidikan Diploma, terdiri dari 1 laki-laki dan 1 perempuan. 9 PNS berpendidikan S1, terdiri dari 6 laki-laki dan 3 perempuan, dan 1 PNS laki-laki berpendidikan S2. Di Kantor Camat Pino Raya belum terdapat PNS berpendidikan S3.

Sebelumnya, terdapat 2 UPT di Kecamatan Pino Raya, UPT Karang Cayo dan UPT Tanjung Aur II. Namun saat ini, UPT Karang Cayo telah dikembalikan ke desa induk yakni, desa Karang Cayo. Sehingga pemerintahan di upt tersebut berpusat di Karang Cayo.

Pada pemetaan tahun 2009 BPS telah melakukan pembagian wilayah desa berdasarkan poligon yang jika dipersentasekan luasnya terhadap luas kecamatan, maka desa terluas adalah Desa Tanjung Aur II sekitar 30,24 persen yang terdapat UPT Tanjung Aur II didalamnya. Desa dengan luas wilayah terkecil adalah desa tunggal I dengan luas sekitar 114 hektar atau 0,51 persen.



Berdasarkan hasil proyeksi penduduk yang dilakukan BPS Kabupaten Bengkulu Selatan, jumlah penduduk pada tahun 2015 di Kecamatan Pino Raya adalah 19.461 jiwa yang terdiri dari 9.891 jiwa laki-laki dan 9.570 jiwa perempuan.

Jumlah rumah tangga di Kecamatan Pino Raya pada tahun 2015 adalah 4.601, dengan rata-rata anggota rumah tangga sebanyak 4 jiwa.

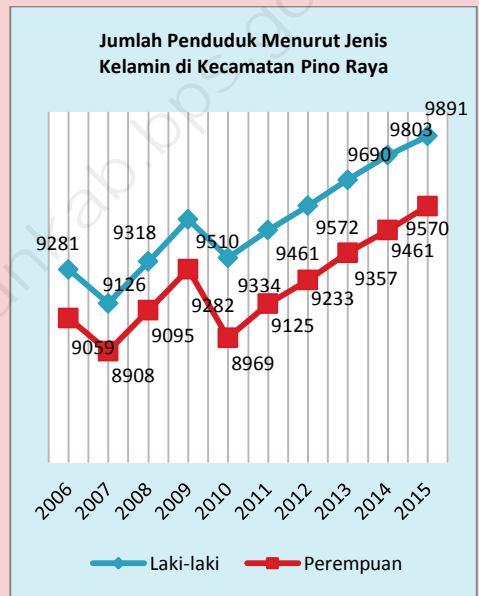
Perbandingan penduduk laki-laki dengan jumlah penduduk perempuan dapat ditunjukkan oleh *sex ratio* yang nilainya 104 pada tahun 2015 yang menunjukkan penduduk laki-laki lebih banyak 4 persen dibandingkan dengan penduduk perempuan.

Kepadatan penduduk rata-rata jiwa per kilometer persegi di Kecamatan Pino Raya pada tahun 2015 sebesar 87 jiwa per kilometer persegi untuk luas wilayah 223,50 Km². Meningkat 1 jiwa per kilometer persegi dari tahun 2014.

Kepadatan penduduk rata-rata jiwa per kilometer persegi di kecamatan lainnya di Kabupaten Bengkulu Selatan, Kecamatan Pino Raya merupakan salah satu dari kecamatan yang memiliki kepadatan penduduk terendah, dimana kepadatan tertinggi terdapat di Kecamatan Pasar Manna, dengan 3.135 jiwa per kilometer persegi.

Jumlah Rumah Tangga Rata-rata ART	ruta
	jiwa/ruta	4	4

Sumber: Kecamatan Pino Raya Dalam Angka 2016



Sumber: Kecamatan Pino Raya Dalam Angka 2016

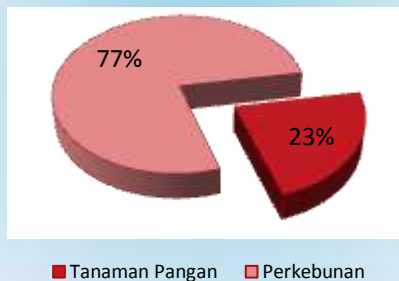
Tahukah Anda :
Laju pertumbuhan penduduk di Kecamatan Pino Raya Tahun 2010 s.d 2015 adalah sebesar 1,28%.

**Indikator Kependudukan
 Kecamatan Pino Raya**

PENDUDUK dan TENAGA KERJA

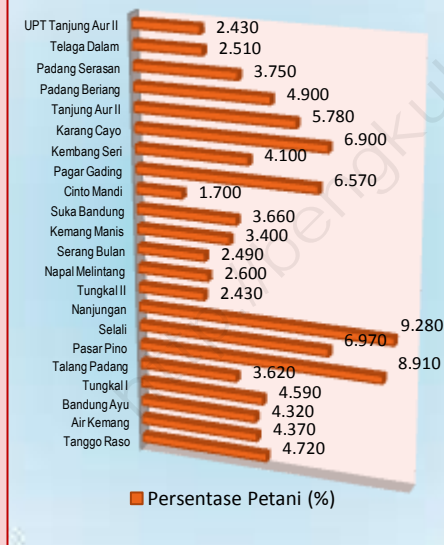
18,78 persen jumlah rumah tangga usaha pertanian di Bengkulu Selatan berada di Kecamatan Pino Raya

Persentase jenis usaha utama (komoditi/subsktor) sebagian besar penduduk menurut desa di Kecamatan Pino Raya 2015



Sumber: Kecamatan Pino Raya Dalam Angka 2016

Persentase Petani di Kecamatan Pino Raya (%)



Sumber: Kecamatan Pino Raya Dalam Angka 2016

Berdasarkan hasil SP 2010 sekitar 80,44 persen penduduk bekerja di sektor

pertanian. 5,15 persen bekerja di sektor perdagangan, 6,46 persen bekerja di sektor jasa yang terdiri dari jasa pendidikan sebesar 3,42 persen, jasa kesehatan sebesar 0,63 persen, dan jasa kemasyarakatan sebesar 2,41 persen, dan 7,95 persen bekerja di sektor lainnya.

Dilihat dari status/kedudukan dalam pekerjaan penduduk usia 10 tahun ke atas yang bekerja dipersentasekan menjadi 10,97 persen berusaha sendiri, 3,60 persen berusaha dibantu buruh tidak tetap atau buruh tidak dibayar, 1,73 persen berusaha dibantu buruh tetap atau dibayar, 9,33 persen buruh atau karyawan atau pegawai, 1,70 persen pekerja bebas, dan 39,67 persen pekerja keluarga atau tidak dibayar.

Berdasarkan Hasil ST 2013, untuk wilayah kabupaten Bengkulu Selatan, jumlah rumah tangga usaha pertanian di Kecamatan Pino Raya adalah yang terbanyak. Dilihat dari persentase rumah tangga usaha pertanian yang mencapai 18,78 persen, dengan pertumbuhan 16,77 persen dibandingkan dengan hasil ST 2003.

Pertanian merupakan sektor penting di Kecamatan Pino Raya, ini terlihat dari jenis usaha utama sebagian besar penduduk dengan komoditi terbanyak adalah perkebunan. Subsektor perkebunan menjadi dominan dan merupakan yang utama di 18 desa termasuk UPT. Dan 3 desa lainnya, yakni Cinto Mandi, Kembang Seri, dan Telaga Dalam, mengusahakan tanaman pangan.

SOSIAL BUDAYA

4

Berdasarkan Hasil Podes 2014, tercatat bahwa di Kecamatan Pino Raya, Desa Tungkal II dan UPT Tanjung Aur II belum memiliki fasilitas pendidikan sekolah dasar.

Kecamatan Pino Raya memiliki fasilitas pendidikan yang cukup memadai di Kabupaten Bengkulu Selatan. 3 Taman Kanak-Kanak, 1 TK Negeri di Pasar Pino, dan 2 TK satu atap yang terletak di Desa Tanggo Raso dan Selali. 21 sekolah dasar negeri, 1 MI yang terletak di Desa Padang Beriang, dan 1 sekolah dasar Kristen di Desa Napal Melintang. 5 SMP, yang terletak di Desa Air Kemang, Bandung Ayu, Pasar Pino, Pagar Gading, dan UPT Karang Cayo. SMA yang berada di Desa Pasar Pino, dan SMK di Desa Selali.

Berdasarkan Hasil Podes 2014, tercatat bahwa di Kecamatan Pino Raya masih terdapat desa yang belum memiliki fasilitas pendidikan sekolah dasar, yakni Desa Tungkal II dan UPT Tanjung Aur II. Selain Fasilitas Pendidikan Sekolah, di Kecamatan Pino Raya sudah terdapat pendidikan pra sekolah, yakni PAUD sejumlah 28, dimana 4 desa sudah memiliki 2 PAUD, dan 1 desa 3 PAUD di Desa Karang Cayo.

Kecamatan Pino Raya pada tahun ajaran 2015/2016 untuk jenjang pendidikan TK memiliki rasio murid-guru 11, artinya seorang guru TK rata-rata mengajar 11 murid, 13 untuk SD/MI,. Jenjang SMP memiliki rasio 10,. Dan untuk jenjang pendidikan SMA/SMK memiliki rasio 11.

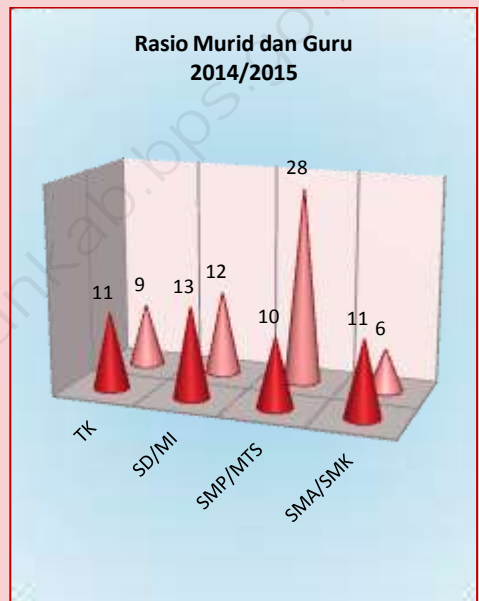
Tahukah Anda :

SDN 86 BS di Desa Nanjungan memiliki Rombel (Rombongan Belajar) terbanyak, yakni 11 Ruang Kelas.

Fasilitas Pendidikan di Kecamatan Pino Raya

SMA	1
SMK	1

Sumber: Kecamatan Pino Raya Dalam Angka 2016



Sumber: Kecamatan Pino Raya Dalam Angka 2016

SOSIAL BUDAYA

4

Kasus penyakit Malaria (+) meningkat cukup signifikan dari tahun sebelumnya sebesar 64 persen

Fasilitas Kesehatan di Kecamatan Pino Raya

Fasilitas	Jumlah
Puskesmas	2
Puskesmas Pembantu	9
Praktek Dokter	2
Praktek Bidan	10
Poskesdes	9
Posyandu	22

Sumber: Kecamatan Pino Raya Dalam Angka 2016

fasilitas kesehatan yang cukup memadai, 2 buah Puskesmas yang terletak di Desa Tungkal I dan Pagar Gading, Selain Puskesmas di Kecamatan Pino Raya juga terdapat Puskesmas Pembantu sebanyak 9 buah yang tersebar di 9 desa berbeda, terdapat tempat praktek dokter 2 unit yang juga terletak di desa Tungkal I dan Pasar Pino. 10 Praktek Bidan di 9 desa, 9 Poskesdes, dan 22 Posyandu yang tersebar di setiap desa.

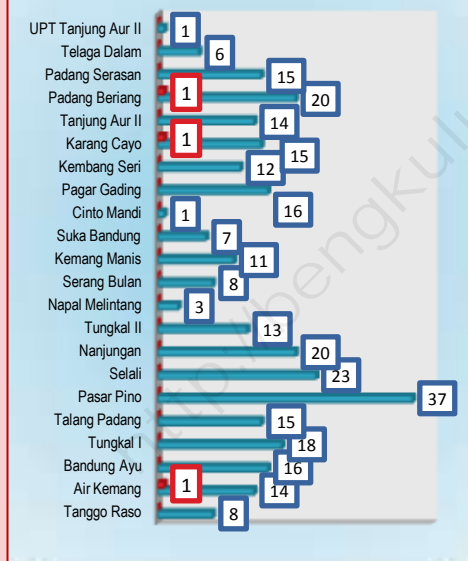
Tenaga Kesehatan di Kecamatan Pino Raya yang tinggal/menetap, yakni 1 Dokter di Desa Pasar Pino, 33 Bidan. 17 tenaga kesehatan lainnya. Selain tenaga kesehatan di atas, terdapat juga 54 dukun bayi yang tersebar hampir diseluruh desa di Kecamatan Pino Raya.

Jumlah kelahiran bayi di Kecamatan Pino Raya pada tahun 2015, yang tercatat di Puskemas Tungkal I dan Pagar Gading, sejumlah 296 bayi, dimana ada 3 bayi yang pada saat lahir, dalam keadaan meninggal. Jumlah kelahiran bayi ini menurun dari tahun sebelumnya sebesar 19,56 persen.

Kasus penyakit menular yang diamati di Kecamatan Pino Raya 2015, seperti Malaria (+) jumlah kasusnya ada 41, ini meningkat cukup signifikan dari tahun sebelumnya sebesar 64 persen. TB Paru (+) ada 7 kasus, TB Paru Klinis 60 kasus, Diare 47 kasus, dan Radang Paru-Paru (*Pneumonia*) pada bayi 21 kasus.

Jumlah Kelahiran dan Kematian Bayi menurut desa di Kecamatan Pino Raya

■ Lahir Mati ■ Lahir Hidup



Sumber: Kecamatan Pino Raya Dalam Angka 2016

Berdasarkan Hasil Pengolahan Podes 2015 Kecamatan Pino Raya memiliki beberapa



Berdasarkan Hasil Pengolahan Podes Tahun 2014, Jumlah tempat beribadah di Kecamatan Pino Raya adalah 59 masjid, 4 surau/ langgar, dan 2 gereja yang terletak di Desa Napal Melintang

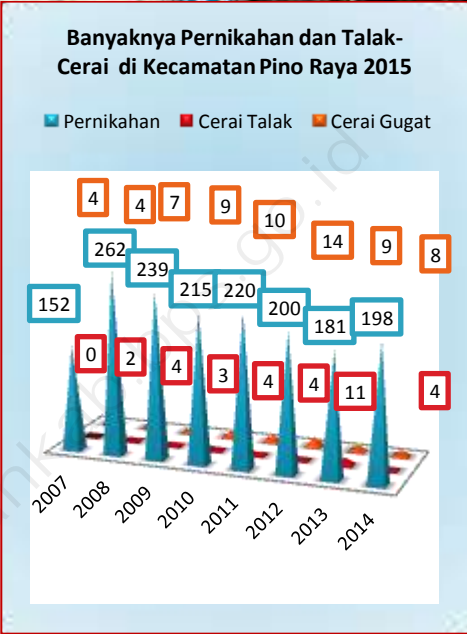
Berdasarkan hasil SP 2010 98,5 persen Penduduk di Kecamatan Pino Raya memeluk agama Islam, sebesar 98,50 persen. Jumlah tempat beribadah di Kecamatan Pino Raya pada Tahun 2014 adalah 59 masjid, 4 surau/ langgar, dan 2 gereja yang terletak di Desa Napal Melintang.

Berdasarkan data dari Pengadilan Agama Kabupaten Bengkulu Selatan banyaknya pernikahan yang terjadi selama tahun 2014 adalah sebanyak 198 pernikahan, kemudian terdapat 12 kasus perceraian yaitu terdiri dari 4 cerai talak dan 8 cerai gugat, menurun 40 persen dari tahun sebelumnya.

Jumlah jemaah haji yang diberangkatkan menurut status kembali, berdasarkan data dari Kementerian Agama Kabupaten Bengkulu Selatan, tercatat bahwa pada tahun 2015 ada 6 jemaah yang terdiri dari 3 laki-laki dan 3 perempuan, dimana ada 1 laki-laki yang meninggal.

Berdasarkan Hasil Pengolahan Podes 2014, terdapat fasilitas/lapangan olahraga di Kecamatan Pino Raya, yakni 10 desa memiliki fasilitas lapangan bola, 16 desa memiliki fasilitas Bola Voli, 1 desa, yakni Kemang Manis memiliki fasilitas Bulu Tangkis, 1 desa, di Pasar Pino, memiliki fasilitas Bola Basket, 3 desa memiliki fasilitas Futsal, yakni Desa Tanjung Aur II, Padang Serasan, dan UPT Tanjung Aur II.

Tahukah Anda :
Pada Tahun 2014, Desa Telaga Dalam mengalami Bencana Alam Banjir.



Sumber: Kecamatan Pino Raya Dalam Angka 2016

Ketersediaan Fasilitas/ Lapangan Olahraga di Kecamatan Pino Raya

Fasilitas	Jumlah Desa
Sepak Bola	2
Bola Voli	9
Bulu Tangkis	2
Bola Basket	10
Futsal	9

Sumber: Kecamatan Pino Raya Dalam Angka 2016

PERTANIAN

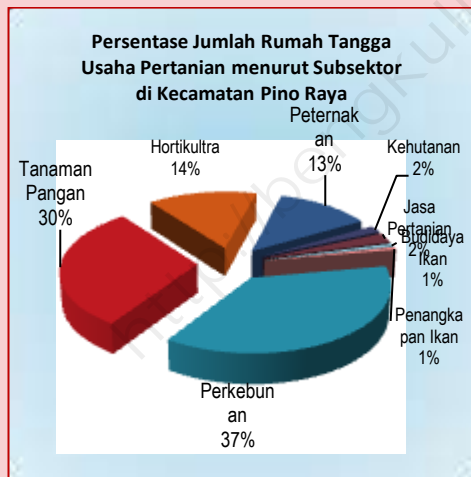
5

Berdasarkan hasil ST2013, jenis usaha utama yang paling dominan disetiap desa adalah subsektor perkebunan.

Statistik Tanaman Pangan di Kecamatan Pino Raya

Uraian	Satuan	2015	2014
Padi			
Luas Panen	(ha)	2201	2637
Produksi	(ton)	8114	10457
Jagung			
Luas Panen	(ha)	148	63
Produksi	(ton)	651	304
Kacang Tanah			
Luas Panen	(ha)	46	16
Produksi	(ton)	120	18,24
Ubi Kayu			
Luas	(ha)	10	9
Produksi	(ton)	170	120
Ubi Jalar			
Luas	(ha)	11	12
Produksi	(ton)	176	192

Sumber: Kecamatan Pino Raya Dalam Angka 2016



Sumber: Kecamatan Pino Raya Dalam Angka 2016

Berdasarkan hasil ST2013, persentase jumlah rumah tangga usaha

pertanian menurut subsektor, yakni 30 persen tanaman pangan, 14 persen hortikultura, 13 persen peternakan, 2 persen kehutanan, 2 persen jasa pertanian, 1 persen budidaya ikan, 1 persen penangkapan ikan. Dan yang paling banyak adalah perkebunan, yakni 37 persen.

Tanaman pangan salah satu subsektor utama di Kecamatan Pino Raya setelah perkebunan. Pada tahun 2014, produksi padi mencapai 10.457 ton, meningkat 28,88 persen dari tahun sebelumnya, dengan luas lahan 2.637 hektar.

Untuk tanaman palawija, seperti jagung, luas panen tahun 2014 adalah 63 hektar dan produksi sebesar 304 ton. Kacang Tanah dengan luas panen 16 hektar dan produksi 18,24 ton. Ubi Kayu dengan luas 9 hektar dan produksi 120 ton, dan ubi jalar dengan luas 12 hektar dan produksi 192 ton.

Jenis perkebunan rakyat yang terdapat di Kecamatan Pino Raya diantaranya adalah kelapa sawit, kopi, karet, kelapa, cengkeh, lada, kakao, kemiri, aren, kapuk, dan pinang.

Berdasarkan hasil ST2013, jenis usaha utama yang paling dominan disetiap desa adalah subsektor perkebunan. Perkebunan yang paling utama di kecamatan Pino Raya adalah perkebunan kelapa sawit, dengan luas tanam 5.325,5 hektar, meningkat 2 persen dari tahun sebelumnya. Dengan produksi 71.582 ton selama tahun 2014.

Kelompok tani di Kecamatan Pino Raya mencapai 190 kelompok.

Peningkatan jumlah produksi kelapa sawit pada tahun 2015 terlihat cukup signifikan, yakni sebesar 13,39 persen meningkat dari tahun sebelumnya.

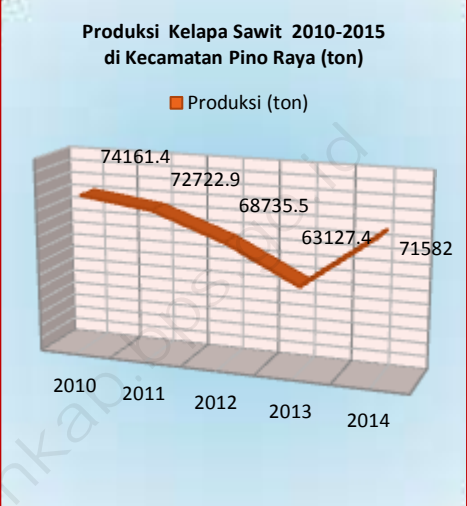
Populasi ternak pada tahun 2015 di Kecamatan Pino Raya, Sapi sekitar 2.407 ekor dengan hasil produksi daging sebesar 29,74 ton, populasi sapi meningkat 12,89 persen dari tahun sebelumnya. Kerbau 270 ekor menurun 17,68 persen, produksi 14,44 ton. Kambing 3.014 ekor, produksi 3,51 ton. Dan Domba 87 ekor, produksi 0,23 ton.

Sedangkan populasi Unggas di Kecamatan Pino Raya, seperti Ayam Buras sekitar 49.997 ekor, produksi 12,26 ton. Dan Itik/Itik Manila 2.409 ekor.

Selain dari peternakan, Kecamatan Pino Raya memiliki budidaya perikanan. Terdapat dua jenis budidaya di kecamatan ini yang tercatat di UPT. BP3K Pino Raya, yakni pembesaran dan kolam/tebat. Luas Usaha budidaya pembesaran di Kecamatan Pino Raya adalah 3 hektar, dengan jumlah produksi 21 ton. 2 hektar luas usaha kolam/tebat dengan jumlah produksi 17 ton selama tahun 2015.

Kelompok tani di kecamatan ini mencapai 190 kelompok. Yang terdiri dari 5 jenis kelompok tani di Kecamatan Pino Raya, yakni tanaman pangan, peternakan, perikanan, perkebunan, dan kehutanan.

Tahukah Anda :
 43,25 persen produksi kelapa sawit di Kabupaten Bengkulu Selatan berada di Kecamatan Pino Raya.



Sumber: Kecamatan Pino Raya Dalam Angka 2016

Populasi (ekor) dan Produksi Daging Ternak dan Unggas Kecamatan Pino Raya 2014

Jenis Ternak	Populasi Ternak (ekor)	Produksi (ton)
Sapi	2 408	30,79
Kerbau	278	15,07
Kambing	2 472	4,91
Domba	-	0,23
Ayam Buras	47 047	11,88
Itik/ Itik Manila	2 722	0,75
Entok	3 389	0,54

Sumber : Kecamatan Pino Raya Dalam Angka 2016

PERTAMBANGAN, ENERGI, dan ANGKUTAN

Di Kecamatan Pino Raya berdasarkan hasil pengolahan Podes 2014 terdapat 7 lokasi penggalian Golongan C

Nama Perusahaan Penggalian yang Memiliki Izin Usaha di Kecamatan Pino Raya

Nama Perusahaan/ Pemilik	Lokasi Penggalian	Keterangan
Z. Arifin	Selali	Batu Hias
R. Eri Hendra	Pasar Pino	Batu Hias
Yanto Supriyadi	Pasar Pino	Batu Hias

Sumber: Kecamatan Pino Raya Dalam Angka 2016


terdapat 7 lokasi penggalian Golongan C, yakni di Desa Tango Raso, Pasar Pino, Selali, Pagar Gading, Karang Cayo, dan Padang Serasan.

Menurut Dinas Kehutanan dan ESDM Kabupaten Bengkulu Selatan, terdapat 3 perusahaan yang memiliki izin usaha pertambangan (IUP) pengangkutan dan penjualan batu hias, yakni 1 lokasi desa Selali dan 2 lokasi di desa Pasar Pino.

Berdasarkan hasil pengolahan Potensi Desa (Podes) 2014 sudah mencapai 95,45 persen dari seluruh desa di kecamatan Pino Raya sebagian besar penduduknya sudah menikmati jaringan listrik baik melalui PLN maupun non PLN.

Bahan bakar utama (paling sering digunakan) rumah tangga untuk memasak sehari-hari adalah LPG, yakni mencapai 68 persen dari keseluruhan Desa. Sedangkan 32 persen desa lainnya masih mengutamakan menggunakan kayu bakar sebagai bahan bakar utama.

Pada umumnya, sarana transportasi antar desa menurut jenis permukaan jalan terluas di Kecamatan Pino Raya adalah aspal/beton dan jalan diperkeras (kerikil, batu).



Sumber: Kecamatan Pino Raya Dalam Angka 2016

Tahukah Anda :

Masih ada desa yang menggunakan listrik non PLN berupa tenaga surya, yakni desa Suka Bandung, Karang Cayo, dan UPT Tanjung Aur II.

Di Kecamatan Pino Raya berdasarkan hasil pengolahan Podes 2014

Kecamatan Pino Raya memiliki sarana komunikasi berupa kantor pos di Desa Pasar Pino dan Base Transceiver Station (BTS)

Kecamatan Pino Raya memiliki sarana komunikasi, kantor pos di Desa Pasar Pino tidak jauh dari kantor camat, Base Transceiver Station (BTS) di Desa Tungkal I, Pasar Pino, dan Kembang Seri.

Pasar Pino sebagai ibukota kecamatan, tentu menjadi pusat kegiatan ekonomi di Kecamatan Pino Raya. Hal ini dapat terlihat dari keberadaan kelompok pertokoan yang bertambah setiap tahun di desa ini. Selain itu, terdapat dua bank di desa ini, yakni Bank Bengkulu dan Bank Rakyat Indonesia.

Keberadaan pasar di kecamatan ini, masih sebatas pasar semi permanen yang dalam satu minggu memiliki 4 lokasi berbeda, yakni Desa Tungkal I pada hari Sabtu, Nanjungan pada hari Kamis, dan Kembang Manis dan Pagar Gading pada hari Rabu. Ada, 1 lokasi lagi letak pasar di kecamatan ini, di Desa Pasar Pino, namun pasar ini tidak memiliki bangunan, biasanya pasar ini pada hari jum'at pagi, dimana menjual hasil pertanian local penduduk setempat.

Ketersediaan sarana perdagangan di Kecamatan Pino Raya, meliputi Toko/ Warung Kelontong yang tentunya diseluruh desa kecamatan ini tersedia, warung/ kedai makanan dan minuman di 6 desa, restoran/ rumah makan di Padang Serasan.

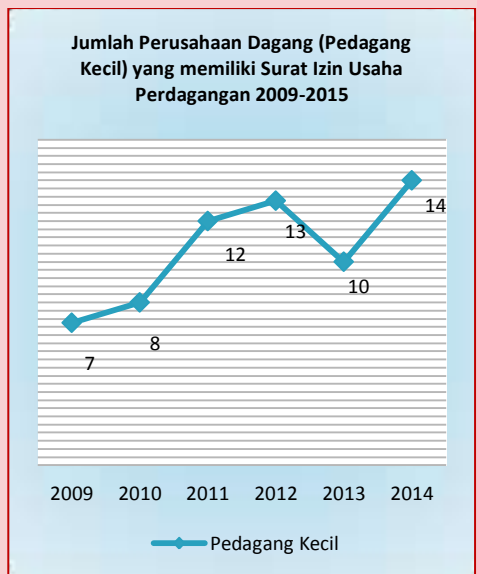
Tahukah Anda :

14 pedagang kecil di Kecamatan Pino Raya memiliki Surat Izin Usaha Perdagangan.

Keberadaan Pasar menurut Jenis Permanen/Semi Permanen/Non Permanen di Kecamatan Pino Raya 2015

Lokasi Pasar	Jenis Pasar	Hari Pasar
Tungkal I	Semi Permanen	Sabtu
	Permanen	
Nanjungan	Semi Permanen	Kamis
	Permanen	
Kembang Manis	Semi Permanen	Rabu
	Permanen	
Pagar Gading	Semi permanen	Rabu
	Permanen	
Pasar Pino	Non Permanen	Jumat

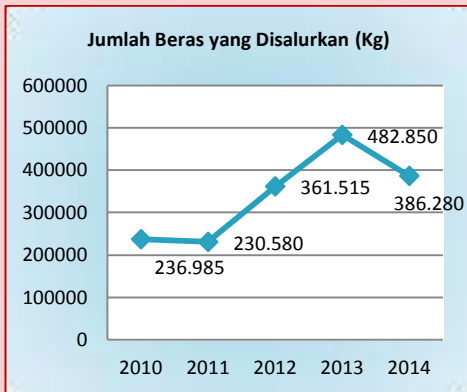
Sumber: Kecamatan Pino Raya Dalam Angka 2016



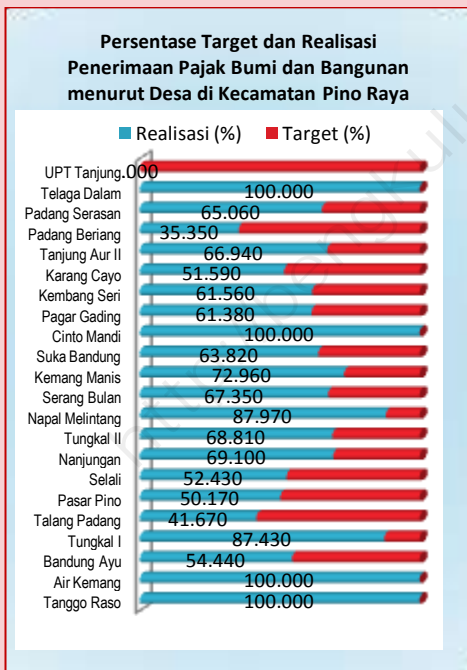
Sumber: Kecamatan Pino Raya Dalam Angka 2016

INDUSTRI dan LAINNYA

Penyaluran Beras dari Bulog Manna dalam rangka program raskin di Kecamatan Pino Raya menurun hingga 20 persen dari tahun sebelumnya.



Sumber: Kecamatan Pino Raya Dalam Angka 2016



Sumber: Kecamatan Pino Raya Dalam Angka 2016

Ketersediaan industri kecil dan mikro turut membantu perekonomian penduduk di Kecamatan Pino Raya. Adapun industri kecil dan mikro yang ada di kecamatan ini, meliputi industri kayu, industri logam mulia dan bahan dari logam, industri anyaman, industri gerabah keramik, industri makanan dan minuman, serta industri lainnya.

Berdasarkan hasil pengolahan data Podes 2014, ada 12 desa yang di dalamnya memiliki industri kayu, 11 desa yang memiliki industri anyaman, 9 desa yang memiliki industri makanan dan minuman, 4 desa yakni Tanggo Raso, Air Kemang, Pasar Pino, dan Padang Serasan, dan hanya 1 desa yang memiliki industri logam mulia dan bahan dari logam.

Penyaluran Beras dari Bulog Manna dalam rangka program raskin di Kecamatan Pino Raya menurun hingga 20 persen dari tahun sebelumnya. Tahun 2015 sebanyak 386.280 kilogram.

Jumlah perusahaan angkutan barang (truk) yang tercatat menurut status badan hukum Kecamatan Pino Raya tahun 2015 adalah 1 perusahaan berbadan hukum, 31 perusahaan perseorangan yang tidak berbadan hukum, dan 39 perusahaan kendaraan tidak berbadan hukum.

Tahukah Anda :

Target dan realisasi penerimaan pajak bumi dan bangunan di Kecamatan Pino Raya mencapai 64,89 persen

LAMPIRAN TABEL

Tabel 1.1. Luas Wilayah Per Kecamatan dalam Kabupaten Bengkulu Selatan

Kecamatan	Luas Wilayah (Km ²)	Persentase
(1)	(2)	(3)
Manna	33,17	2,80
Bunga Mas	35,08	2,96
Kota Manna	32,16	2,71
Pasar Manna	5,84	0,49
Kedurang	234,55	19,77
Kedurang Ilir	58,20	4,91
Seginim	61,52	5,19
Air Nipis	203,28	17,14
Pino	61,88	5,22
Ulu Manna	236,92	19,97
Pino Raya	223,50	18,84
Bengkulu Selatan	1 186,10	100,00

Sumber : Bengkulu Selatan Dalam Angka 2016

Tabel 2.1. Ibukota Kecamatan dan Jumlah Desa/ Kelurahan dan UPT menurut Kecamatan Tahun 2015

Kecamatan	Ibukota	Kelurahan	Desa	UPT	Jumlah
(1)	(2)	(3)	(4)	(5)	(6)
Manna	Kayu Kunyit	1	17	0	18
Bunga Mas	Gindo Suli	0	10	0	10
Kota Manna	Kota Medan	6	5	0	11
Pasar Manna	Pasar Bawah	7	2	0	9
Kedurang	Tanjung Alam	0	19	0	19
Kedurang Ilir	Lubuk Ladung	0	12	0	12
Seginim	Pasar Baru	1	21	0	22
Air Nipis	Suka Negeri	0	10	0	10
Pino	Masat	1	15	0	16
Ulu Manna	Simpang Pino	0	10	0	10
Pino Raya	Pasar Pino	0	21	1	22
Bengkulu Selatan	Kota Manna	16	142	1	159

Sumber : Bengkulu Selatan Dalam Angka 2016

Tabel 3.1. Penduduk dan Kepadatan Penduduk per km² di Kecamatan Pino Raya Tahun 2010-2015

Tahun	Penduduk			Luas Wilayah (km ²)	Kepadatan Penduduk (Jiwa/km ²)
	Laki-laki	Perempuan	Jumlah		
(1)	(2)	(3)	(4)	(5)	(6)
2010	9 334	8 969	18 303	223,50	82
2011*	9 463	9 134	18 597	223,50	83
2012*	9 582	9 246	18 828	223,50	84
2013*	9 690	9 357	19 047	223,50	85
2014*	9 803	9 461	19 264	223,50	86

*Proyeksi Penduduk

Sumber : Kecamatan Pino Raya Dalam Angka 2016

Tabel 3.2. Luas Daerah, Jumlah Penduduk dan Kepadatan Penduduk Menurut Kecamatan 2013*

Kecamatan	Luas (km ²)	Jumlah Penduduk	Kepadatan Penduduk (Jiwa/km ²)
(1)	(2)	(3)	(4)
Manna	33,17	13 710	413,3
Kota Manna	32,16	29 630	921,3
Kedurang	234,55	10 510	44,8
Bunga Mas	35,08	6 057	172,7
Pasar Manna	5,84	18 308	3 134,9
Kedurang Ilir	58,20	7 777	133,6
Seginim	61,52	15 608	253,7
Air Nipis	203,28	10 704	52,7
Pino	61,88	11 531	186,3
Pino Raya	223,50	19 264	86,2
Ulu Manna	236,92	7 503	31,7
Bengkulu Selatan	1 186,10	150 601	127,0

*Proyeksi Penduduk

Sumber : Bengkulu Selatan Dalam Angka 2016

Tabel 3.3. Persentase Penduduk Usia 10 Tahun keatas yang bekerja menurut Lapangan Usaha dan Jenis Kelamin di Kecamatan Pino Raya berdasarkan hasil SP 2010

Lapangan Usaha	Laki-Laki	Perempuan	Jumlah
(1)	(2)	(3)	(4)
Pertanian Padi & Palawija	41,99	53,85	47,47
Hortikultura	0,53	0,74	0,63
Perkebunan	35,16	28,22	31,96
Perikanan	0,34	0,04	0,20
Peternakan	0,23	0,11	0,17
Kehutanan & Pertanian Lain	0,02	0,00	0,01
Pertambangan & Penggalian	0,75	1,44	1,07
Industri Pengolahan	3,87	3,10	3,52
Listrik & Gas	0,06	0,00	0,03
Konstruksi/ Bangunan	1,15	0,02	0,63
Perdagangan	4,27	6,17	5,15
Hotel & Rumah Makan	0,21	0,72	0,44
Transportasi & Pergudangan	3,72	0,00	2,00
Informasi & Komunikasi	0,11	0,02	0,07
Keuangan & Asuransi	0,11	0,07	0,09
Jasa Pendidikan	3,38	3,46	3,42
Jasa Kesehatan	0,36	0,95	0,63
Jasa Kemasyarakatan	3,65	0,96	2,41
Lainnya	0,09	0,13	0,11

Sumber : BPS Kab. Bengkulu Selatan

Tabel. 4.1. Jumlah Penderita Penyakit yang Ditangani menurut Puskesmas dan Jenis Penyakit Tahun 2015

Puskesmas	AFP (Non Polio)	Malaria		TB Paru		Kusta	Diare	Radang Paru- Paru*
		(+)	Suspect	(+)	Suspect			
(1)	(2)	(3)	(4)	(5)	(6)	(7)	(8)	(9)
Kayu Kunyit	1	83	-	7	70	1	70	1
Talang Randai	1	28	-	4	30	0	49	0
Kota Manna	0	244	-	27	230	1	104	74
M Thaha	0	16	-	7	122	0	26	5
Pasar Manna	0	44	-	9	111	0	41	33
Kedurang	0	47	-	10	112	0	133	0
Sulau	0	30	-	5	20	0	71	53
Seginim	0	82	-	26	340	1	61	0
Palak Bengkerung	0	6	-	6	0	0	41	0
Masat	0	191	-	6	84	1	110	0
Anggut	0	65	-	0	40	1	54	0
Lubuk Tapi	1	13	-	2	60	0	30	43
Tungkal	0	35	-	4	40	0	47	19
Pagar Gading	0	6	-	3	20	0	0	2
Bengkulu Selatan	3	890	-	116	1 279	5	980	230

*Pada Balita

Sumber : Bengkulu Selatan Dalam Angka 2016

Tabel. 5.1. Produksi Tanaman Perkebunan Rakyat Menurut Jenis Tanaman dan Kecamatan Tahun 2015 (ton)*

Kecamatan	Jenis Tanaman Perkebunan						
	Kopi	Karet	Kelapa	Kelapa Sawit	Coklat	Aren	Pinang
(1)	(2)	(3)	(4)	(5)	(6)	(7)	(8)
Manna	31,72	43,1	119,74	16 944,1	8,85	0	14,95
Bunga Mas	1,69	493,92	60,35	18 864	15,64	0	6,52
Kota Manna	2,66	55,56	43,31	9 206,09	36,94	2,76	9,26
Pasar Manna	1,28	6,25	33,02	1 489	-	1,30	2,06
Kedurang	681,30	346,8	70,15	5 657,60	1,35	0	13,86
Kedurang Ilir	60,76	1 048,89	46,84	16 170,94	135,2	0	17,22
Seginim	41,20	73,62	128,71	2 908,59	4,44	3,28	4,44
Air Nipis	261,94	18,1	91,19	2 703,75	65,01	5,91	5,2
Pino	27,6	383,7	60,56	12 580	119,37	10,52	6,46
Ulu Manna	319,34	453,44	40,31	7 409,48	118,23	2,6	4,84
Pino Raya	62,43	382,74	168,3	71 582	147,62	11,5	33,48
Bengkulu Selatan	1 491,92	3 306,13	862,49	165515,5	726,13	37,88	118,29

*Angka Sementara

Sumber : Bengkulu Selatan Dalam Angka 2016

Tabel. 6.1. Nama Perusahaan Pertambangan/Penggalian Bahan Industri dan Konstruksi yang mempunyai Izin Usaha di Kabupaten Bengkulu Selatan Tahun 2015

Nama Perusahaan/ Pemilik	Lokasi Penggalian/ Penumpukan	Luas Area (Ha)	Keterangan
(1)	(2)	(3)	(4)
1. Rohanuddin	Lubuk Ladung Kedurang Ilir	3	Batuan
2. Redi M. Ali	Lubuk Ladung Kedurang Ilir	6	Batuan
3. Inarjo	Karang Caya Kedurang Ilir	6	Batuan
4. Alunia Kusmiyati	Nanjungan Kedurang Ilir	3	Batuan
5. Fatmawati	Limus Kedurang Ilir	2	Batuan
6. Lendarwaty	Terulung Manna	2,5	Batuan
7. Wahidi	Karang Caya Pino Raya	2,5	Batuan
8. Ujang Taslim	Merambung Ulu Manna	1,5	Batuan
9. Aminuddin	Tumbuk Tebing Bunga Mas	3	Batuan
10. Alvianto	Selali Pino Raya	1	Batuan
11. Indra Zaipin	Air Tenam Ulu Manna	1	Batuan
12. Cinthia Mandasari	Padang Burnai Ulu Manna	5	Batuan
13. Martanudin	Kayu Ajaran Ulu Manna	1	Batuan
14. Dodi Guspiri	Kayu Ajaran Ulu Manna	1	Batuan
15. Z Arifin	Selali Pino Raya	-	Batu Hias
16. Soherman	Tanjung Aur Bunga Mas	-	Batu Hias
17. Ridwan Arif	Padang Jawi Bunga Mas	-	Batu Hias
18. Nirjan Ismadi	Lubuk Ladung KDI	-	Batu Hias
19. Bastari	Lubuk Ladung KDI	-	Batu Hias
20. R Eri Hendra	Pasar Pino Pino Raya	-	Batu Hias
21. Harmen	Tanjung Besar Manna	-	Batu Hias
22. Zully Kurniawan	Manna	-	Batu Hias
23. Adnan	Gindo Suli Bunga Mas	-	Batu Hias
24. Sarjono	Tanjung Besar Manna	-	Batu Hias
25. Yanto Supriyadi	Pasar Pino Pino Raya	-	Batu Hias
26. Hendra Baiful	Ibul Kota Manna	-	Batu Hias
27. Edi Yulian	Ketaping Manna	-	Batu Hias
28. Fijar Eka Saputra	Ketaping Manna	-	Batu Hias

Sumber : Bengkulu Selatan Dalam Angka 2016

Tabel 8.1. Penyaluran Beras pada Bulog Manna dalam Rangka Program Raskin Menurut Kecamatan 2012 – 2015 (Kg)

Kecamatan	2012	2013	2014	2015
(1)	(2)	(3)	(4)	(5)
Manna	125 280	213 360	287 775	230 220
Bunga Mas	64 620	104 205	140 400	112 320
Kota Manna	129 780	152 355	176 535	142 560
Pasar Manna	53 460	78 315	99 225	79 380
Kedurang	149 760	222 600	291 825	233 460
Kedurang Ilir	81 360	126 780	167 175	133 740
Seginim	141 660	247 545	343 125	274 500
Air Nipis	154 980	226 215	296 325	237 060
Pino	88 740	175 455	252 675	202 140
Ulu Manna	141 480	192 150	244 125	274 500
Pino Raya	230 580	361 515	482 850	386 280
Bengkulu Selatan	1 361 700	2 100 495	2 782 035	2 226 960

Sumber : Bengkulu Selatan Dalam Angka 2015 dan 2016

DATA

MENCERDASKAN BANGSA

— Enlighten The Nation —



**BADAN PUSAT STATISTIK
KABUPATEN BENGKULU SELATAN**
Jl. Affan Bachsin No. 108 A, Bengkulu Selatan 38516
Telepon/Fax: (0739) 21048
E-mail : bps1701@bps.go.id
Website : <http://bengkuluselatankab.bps.go.id>

ISBN 978-602-76806-5-2



9 786027 080652 >