

10 0403 1275

LABEL SEMENTARA
SENSUS BARANG 201

Ruang	ID	ugas
B2309	121.0499.0484-1	K L



3324. A . 9915

**KECAMATAN
KANGKUNG**

DALAM ANGKA

1998

318

BPS Badan Statistik

disusun oleh
**MANTRI STATISTIK
KANGKUNG**

BPS Kantor Statistik Kabupaten Kendal
Jln. Pramuka - (Komplek Perkantoran), Telp. (0294) 81461, 83461
KENDAL

BPS Badan Pusat Statistik Kabupaten Kendal



No. PUSTAKA : 10.0408.1275

M F N : 161

MILIKI UPT. PETROBRASIAN 9915 K. STAT.
BPS - JAKARTA

**KECAMATAN
KANGKUNG**

DALAM ANGKA

1998

disusun oleh
**MANTRI STATISTIK
KANGKUNG**

BPS Badan Pusat Statistik Kabupaten Kendal

PEMERINTAH KABUPATEN DAERAH TINGKAT II KENDAL
KANTOR KECAMATAN KANGKUNG

KATA SAMBUTAN

Dengan adanya penerbitan buku "KECAMATAN KANGKUNG DALAM ANGKA TAHUN 1998" yang tersusun adalah merupakan sarana penting dan bermanfaat pada masa pembangunan, yang mana data statistik merupakan alat perencanaan dan analisa.


Kami sangat menghargai atas usaha untuk penerbitan buku "KECAMATAN KANGKUNG DALAM ANGKA TAHUN 1998" ini, meski masih sederhana.

Harapan kami semoga dengan penerbitan ini dapat dipergunakan, bermanfaat bagi pihak lain yang memerlukan dan supaya diteruskan atau untuk tahun berikutnya lebih ditingkatkan.

Demikian semoga Tuhan Yang Maha Esa melimpahkan taufik serta hidayah-Nya.

Kangkung, Juni 1999

Kangkung, Camat Kangkung



KATA PENGANTAR

Dengan rahmat Tuhan Yang Maha Esa kami bersyukur telah dapat menyusun suatu penerbitan buku " **KECAMATAN KANGKUNG DALAM ANGKA TAHUN 1998** "

Dihimpun dari laporan monografi desa, lapangan dan data sekunder Dinas Instansi di tingkat Kecamatan Kangkung.

Dalam penyajian buku ini telah diupayakan terbit lebih awal dari tahun sebelumnya, dengan tujuan memenuhi harapan pengguna data, baik Instansi Pemerintah maupun swasta ataupun masyarakat.

Tak lupa juga kami mengucapkan terima kasih kepada pemerintahan Desa dan Instansi wilayah Kecamatan Kangkung yang telah memberikan data, sehingga buku ini terbit.

Dan juga kami senantiasa berharap untuk mendapatkan data yang lebih lengkap untuk penyajian di tahun mendatang.

Demikianlah semoga buku ini bermanfaat. Amin.

Kangkung, Juni 1999
Mantri Statistik Kec. Kangkung



Buang Supono

NIP. 340014648

DAFTAR ISI

Sambutan Camat Kangkung	I
Kata Pengantar	II
Daftar Isi	III
Letak Geografis	V
Peta Wilayah Kabupaten Kendal	1
Peta Wilayah Kecamatan Kangkung	2
Tabel 1.1. Luas Wilayah Dirinci Menurut Desa	3
Tabel 1.2. Luas Wilayah Dirinci Menurut Penggunaan	4
Tabel 1.3. Perincian Penggunaan Lahan	5
Tabel 1.4. Banyaknya Hari Hujan	7
Tabel 1.5. Banyaknya Curah Hujan	8
Tabel 2.1. Banyaknya Dukuh, Rukun Warga dan Rukun Tetangga	9
Tabel 2.2. Banyaknya Balai Desa dan Kantor Desa	10
Tabel 3.1. Banyaknya Rumah Tangga dan Bangunan Tempat Tinggal .	11
Tabel 3.2. Banyaknya Tempat Tinggal Penduduk	12
Tabel 3.3. Luas Wilayah dan Jumlah Penduduk Menurut Jenis Kelamin	13
Tabel 3.4. Banyaknya Penduduk WNA dan WNI Keturunan Cina	14
Tabel 3.5. Jumlah Penduduk Menurut Kelompok Umur dan jenis Kelamin	15
Tabel 3.6. Kepadatan Penduduk Dirinci Per Desa	16
Tabel 3.7. Sex Ratio Penduduk Laki-laki Terhadap Perempuan	17
Tabel 3.8. Perkembangan Penduduk Pertama	18
Tabel 3.9. Jumlah Penduduk Umur 5-6, 7-12, 13-15	19
Tabel 3.10. Jumlah Penduduk Dirinci Menurut Pendidikan	20
Tabel 3.11. Jumlah Penduduk Dirinci Menurut Mata Pencaharian	22
Tabel 3.12. Banyaknya Mutasi Penduduk	24
Tabel 4.1. Banyaknya Pus Akseptor KB Aktif	25
Tabel 4.2. Banyaknya Pemeluk Agama	27
Tabel 4.3. Banyaknya Tempat Ibadah	28
Tabel 4.4. Peserta Calon Jumah Haji	29
Tabel 4.5. Banyaknya Nikah, Talak, Cerai dan Rujuk	30
Tabel 4.6. Banyaknya Sekolah TK, Murid dan Guru	31
Tabel 4.7. Banyaknya Sekolah Dasar, Murid dan Guru	32
Tabel 4.8. Banyaknya Madrasah Ibtidaiyah, Murid dan Guru	33
Tabel 4.9. Banyaknya Sekolah Lanjutan Pertama Negeri, Murid dan Guru	34

IV

Tabel 4.10. Banyaknya Sekolah Lanjutan Pertama Swasta, Murid dan Guru	35
Tabel 4.11. Banyaknya Sekolah Lanjutan Atas Negeri, Murid dan Guru	36
Tabel 4.12. Banyaknya Sekolah Lanjutan Atas Swasta, Murid dan Guru	37
Tabel 4.13. Banyaknya Dokter, Tenaga Medis, Dukun Bayi, Bidan dan Juru Sunat	38
Tabel 4.14. Banyaknya Rumah Sehat A, B, C	39
Tabel 4.15. Banyaknya Sarana Air Bersih	40
Tabel 4.16. Banyaknya Jamban Umum dan Jamban Keluarga	41
Tabel 4.17. Banyaknya Fasilitas Kesehatan	42
Tabel 4.18. Banyaknya Penderita Cacat	43
Tabel 5.1. Kelompok Tani dan Pemberantas Hama	44
Tabel 5.2. Luas Panen dan Produksi Padi	45
Tabel 5.3. Produksi Tanaman Perdagangan	45
Tabel 5.4. Banyaknya Unggas	47
Tabel 5.5. Banyaknya Ternak Besar dan Kecil	48
Tabel 6.1. Banyaknya Sarana Angkutan Darat Bermotor	49
Tabel 6.2. Banyaknya Sarana Angkutan Darat Tidak Bermotor	50
Tabel 6.3. Banyaknya Pesawat Radio, Televisi dan Listrik PLN	51
Tabel 7.1. Banyaknya SPPT	52
Tabel 7.2. Pemasukan Pajak Bumi dan Bangunan	53
Tabel 7.3. Nama Kelompencapir, Tipe dan Nomor Register	54
Tabel 7.4. Banyaknya Rumah Tangga Yang Sudah Berlistrik	55
Tabel 7.5. Panjang Jalan	56

LETAK GEOGRAFIS

1. Kecamatan Kangkung Terletak di :
 - a. Wilayah Pembantu Bupati : Weleri
 - b. Kabupaten Dati II : Kendal
 - c. Propinsi Dati I : Jawa Tengah

2. Batas Wilayah :
 - a. Sebelah Utara : Laut Jawa
 - b. Sebelah Timur : Kecamatan Cepiring
 - c. Sebelah Selatan : Kecamatan Gemuh
 - d. Sebelah Barat : Kecamatan Rowosari

3. Jarak dari Kecamatan Kangkung ke beberapa Kota seperti :
 - a. Kecamatan Kangkung : 0 km
 - b. Kecamatan Cepiring : 10 km
 - c. Kecamatan Rowosari : 19 km
 - d. Kecamatan Gemuh : 13 km
 - e. Pembantu Bupati Wil. Weleri : 12 km
 - f. Kabupaten Dati II Kendal : 17 km
 - h. Propinsi Dati I Jawa Tengah : 45 km

4. Ketinggian tanah dari permukaan air laut :
 Kecamatan Kangkung merupakan dataran rendah dengan ketinggian ± 2 sampai 5 meter dari permukaan laut.

5. Temperatur / Suhu rata-rata :

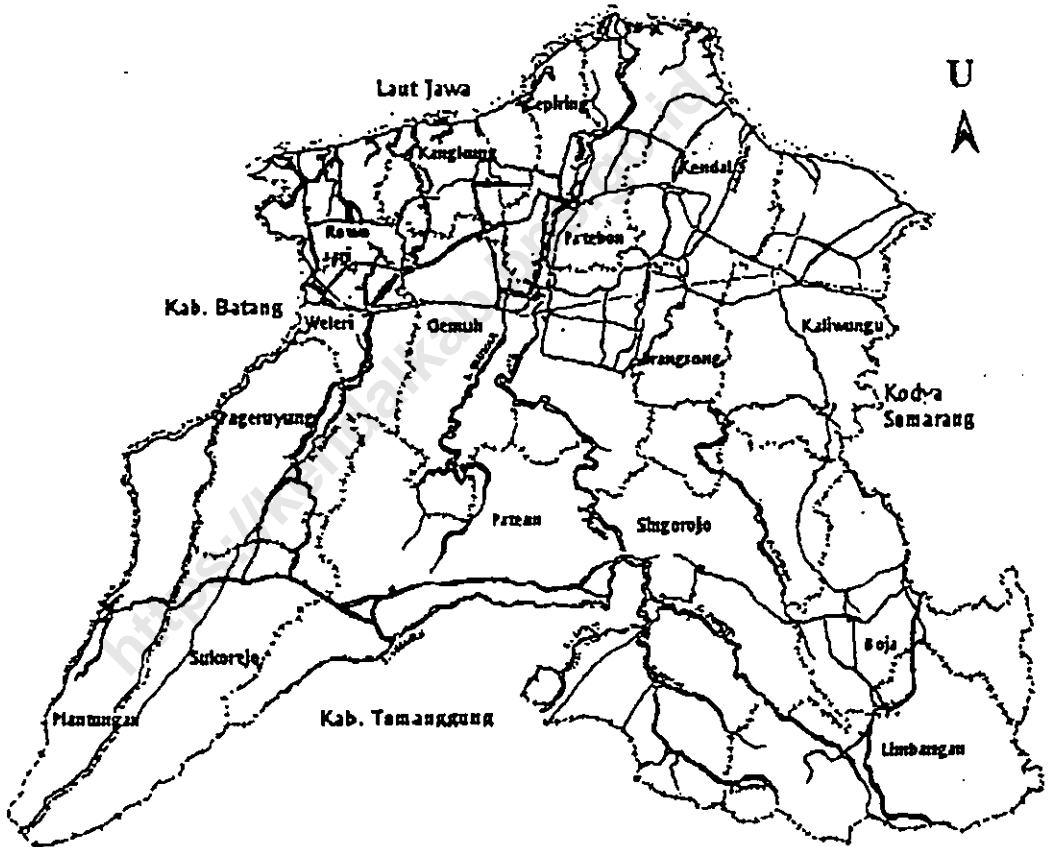
Siang hari	: $\pm 32^{\circ}$ C
Malam hari	: $\pm 24^{\circ}$ C

6. Curah Hujan :
 Curah hujan berkisar antara 1000 mm sampai dengan 1500 mm pertahun

5. Jarak dari Ibukota Kecamatan Kangkung ke beberapa desa :

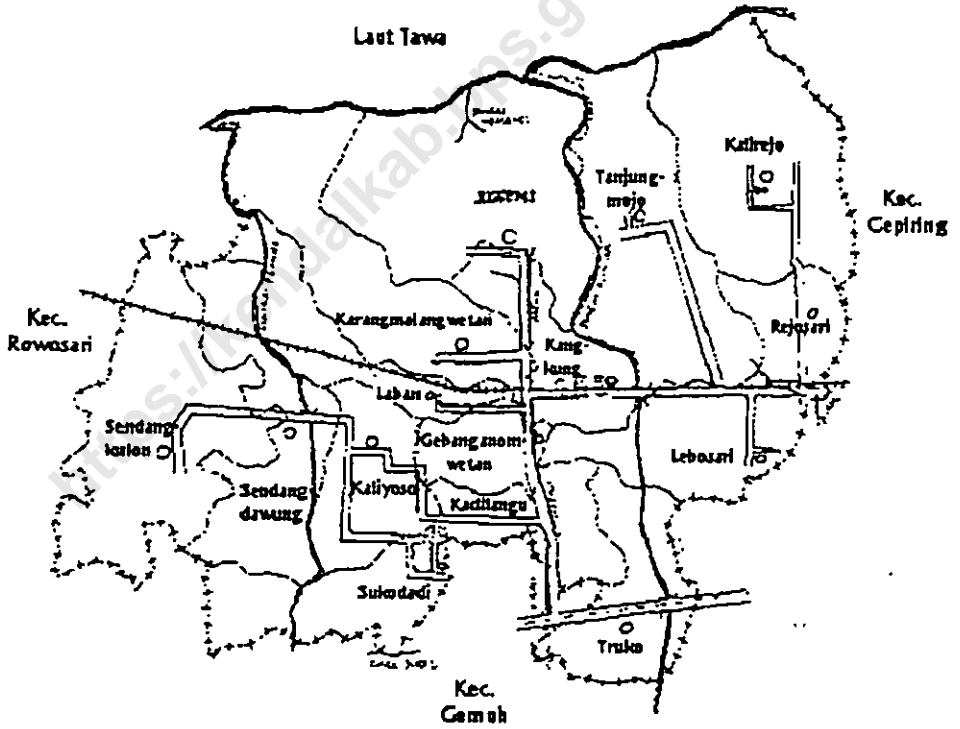
01. Sendangkulon	: 4.5 km
02. Sendangdawung	: 4.0 km
03. Sukodadi	: 4.0 km
04. Kaliyoso	: 3.5 km
05. Gebanganom Wt	: 1.5 km
06. Kadilangu	: 2.5 km
07. Truko	: 3.5 km
08. Lebosari	: 2.0 km
09. Kangkung	: 0 km
10. Laban	: 1.0 km
11. Karangmalang Wt	: 1.5 km
12. Jungsemi	: 2.0 km
13. Tanjungmojo	: 2.0 km
14. Rejosari	: 3.0 km
15. Kalirejo	: 3.5 km

KABUPATEN KENDAL



KECAMATAN KANGKUNG

U
A



Tabel : 1.1.

LUAS WILAYAH KECAMATAN KANGKUNG
DIRINCI MENURUT DESA
TAHUN 1998

DESA	LUAS (KM)	PERSENTASE %
(1)	(2)	(3)
01. Sendangkulon	3,51	9,00
02. Sendangdawung	3,42	8,80
03. Sukodadi	1,62	4,10
04. Kallyoso	1,45	3,70
05. Gebanganom Wt.	1,20	3,10
06. Kadilangu	1,61	4,10
07. Truko	1,70	4,40
08. Lebosari	1,73	4,40
09. Kangkung	2,17	5,50
10. Laban	1,77	4,50
11. Karangmalang Wt	2,83	7,30
12. Jungsemi	6,08	15,60
13. Tanjungmojo	4,16	10,70
14. Rejosari	1,04	2,70
15. Kalirejo	4,69	12,10
JUMLAH	38,98	100,00

Sumber data : Statistik Kecamatan Kangkung

Tabel : 1.2.

LUAS WILAYAH KECAMATAN KANGKUNG
DIRINCI MENURUT PENGGUNAAN
TAHUN 1998

JENIS PENGGUNAAN	LUAS (KM)	PERSENTASE %
(1)	(2)	(3)
01. Tanah Sawah	1.830	46,9
02. Tanah Pekarangan	724,3	18,6
03. Tanah Tegalan	493,9	12,7
04. Tanah Hutan	187,7	4,8
06. Tanah Lain-lain	662,1	17,0
JUMLAH	3.898	100,0

Sumber data : Statistik Kecamatan Kangkung

Tabel : 1.3.

**PERINCIAN PENGGUNAAN LAHAN
DI WILAYAH KECAMATAN KANGKUNG
TAHUN 1998**

DESA	TANAH SAWAH			PEKARANG
	TEHNIS	1/2 TEHNIS	S D H N	AN
	(Ha)	(Ha)	(Ha)	(Ha)
(1)	(2)	(3)	(4)	(5)
01. Sendangkulon	249	-	-	82,0
02. Sendangdawung	126	-	-	70,2
03. Sukodadi	95	-	-	43,0
04. Kallyoso	103	-	-	37,4
05. Gebanganom Wt	87	-	-	16,6
06. Kadilangu	88	-	-	35,7
07. T r u k o	67	-	-	61,8
08. Lebosari	66	-	-	29,4
09. Kangkung	78	-	-	47,8
10. L a b a n	36	-	-	26,2
11. Karangmalang Wt	143	-	-	62,3
12. Jungsemi	207	-	-	57,7
13. Tanjungmojo	183	-	-	52,6
14. Rejosari	70	-	-	27,8
15. Kalirejo	232	-	-	73,8
JUMLAH 1998	1.830	-	-	724,3
1997	1.830	-	-	-

Sumber data : Monografi Desa 1998

Tabel : 1.3. lanjutan

PERINCIAN PENGGUNAAN LAHAN
DI WILAYAH KECAMATAN KANGKUNG
TAHUN 1998

DESA	TEGALAN / KEBUN	TAMBAK	LAIN LAIN	JUMLAH
(1)	(Ha) (2)	(Ha) (3)	(Ha) (4)	(Ha) (5)
01. Sendangkulon	-	-	20,6	351,6
02. Sendangdawung	30,7	-	114,7	341,6
03. Sukodadi	5,2	-	19,0	162,2
04. Kaliyoso	-	-	4,5	144,9
05. Gebanganom Wt	8,3	-	8,2	120,1
06. Kadilangu	3,0	-	34,1	160,8
07. Truko	24,7	-	16,7	170,2
08. Lebosari	37,2	-	40,5	173,1
09. Kangkung	38,1	-	53,1	217,0
10. Laban	50,8	-	64,1	177,1
11. Karangmalang Wt	63,8	-	13,9	283,0
12. Jungsemi	181,3	49,6	112,1	607,7
13. Tanjungmojo	49,4	25,6	105,4	416,0
14. Rejosari	-	-	6,3	104,1
15. Kalirejo	1,4	112,5	48,9	468,6
JUMLAH 1998	493,9	187,7	662,1	3.898,0
1997	493,9	187,7	662,1	3.898,0

Sumber data : Monografi Desa 1998

Tabel: 1.4.

**BANYAKNYA HARI HUJAN KECAMATAN KANGKUNG
TAHUN 1995 - 1998**

BULAN	1995	1996	1997	1998
(1)	(2)	(3)	(4)	(5)
01. Januari	14	9	13	-
02. Pebruari	9	12	9	8
03. Maret	8	8	3	5
04. April	2	4	7	8
05. Mei	5	2	5	2
06. Juni	8	1	2	8
07. Juli	3	-	-	6
08. Agustus	-	4	-	3
09. September	-	17	-	4
10. Oktober	4	9	1	5
11. Nopember	12	9	3	6
12. Desember	8	7	7	8
JUMLAH	73	82	50	63
Rata-rata	6	7	4	5

Sumber data : Pengairan Kec. Kangkung

Tabel : 1.5.

**BANYAKNYA CURAH HUJAN KECAMATAN KANGKUNG
TAHUN 1995 - 1998**

BULAN	1995	1996	1997	1998
(1)	(2)	(3)	(4)	(5)
01. Januari	277	306	477	-
02. Pebruari	302	550	198	143
03. Maret	114	133	37	80
04. April	57	111	253	195
05. Mei	61	24	41	35
06. Juni	254	15	17	269
07. Juli	21	-	-	125
08. Agustus	-	65	-	19
09. September	-	68	-	90
10. Oktober	70	53	6	165
11. Nopember	235	184	49	129
12. Desember	225	258	239	117
JUMLAH	1.616	1.767	1.317	1.367
Rata-rata	134,70	147,20	118,08	113,92

Sumber data : Pengairan Kec. Kangkung

Tabel : 2.1

**BANYAKNYA DUKUH, RUKUN WARGA, RUKUN TETANGGA
KECAMATAN KANGKUNG
TAHUN 1998**

DESA	DUKUH	RUKUN WARGA	RUKUN TETANGGA
(1)	(2)	(3)	(4)
01. Sendangkulon	5	5	27
02. Sendangdawung	4	4	33
03. Sukodadi	2	2	14
04. Kaliyoso	3	3	15
05. Gebanganom Wt	1	2	13
06. Kadilangu	3	3	18
07. Truko	4	6	19
08. Lebosari	3	7	21
09. Kangkung	4	4	21
10. Laban	2	2	12
11. Karangmalang Wt	1	3	21
12. Jungsemi	3	4	27
13. Tanjungmojo	3	6	31
14. Rejosari	3	3	18
15. Kalirejo	4	6	46
JUMLAH 1998	45	60	336
1997	45	60	336

Sumber data : Statistik Kecamatan Kangkung

Tabel : 2.2.

**BANYAKNYA BALAI DESA DAN KANTOR DESA
KECAMATAN KANGKUNG
TAHUN 1998**

DESA	BALAI DESA	KANTOR DESA
(1)	(2)	(3)
01. Sendangkulon	1	1
02. Sendangdawung	1	1
03. Sukodadi	1	1
04. Kaliyoso	1	1
05. Gebanganom Wt	1	1
06. Kadilangu	1	1
07. Truko	1	1
08. Lebosari	1	1
09. Kangkung	1	1
10. Laban	1	1
11. Karangmalang Wt	1	1
12. Jungsemi	1	1
13. Tanjungmojo	1	1
14. Rejosari	1	1
15. Kalirejo	1	1
JUMLAH	15	15

Sumber data : Monografi Desa

Tabel : 3.1.

**BANYAKNYA RUMAH TANGGA DAN BANGUNAN
TEMPAT TINGGAL DIRINCI MENURUT DESA
TAHUN 1998**

DESA	RUMAH TANGGA	BANGUNAN TEMPAT TINGGAL
(1)	(2)	(3)
01. Sendangkulon	1.444	1.320
02. Sendangdawung	1.046	999
03. Sukodadi	491	492
04. Kaliyoso	445	449
05. Gebanganom Wt	304	308
06. Kadilangu	511	490
07. Truko	710	623
08. Lebosari	548	537
09. Kangkung	538	576
10. Laban	319	331
11. Karangmalang Wt	671	609
12. Jungsemi	899	912
13. Tanjungmojo	889	887
14. Rejosari	447	446
15. Kalirejo	1.415	1.197
JUMLAH 1998	10.677	10.176
1997		10.175

Sumber data : Statistik Kecamatan Kangkung

Tablei : 3.2.

**BANYAKNYA TEMPAT TINGGAL PENDUDUK
DIRINCI MENURUT DESA
TAHUN 1998**

DESA	PER- MANEN	1/2 PER- MANEN	PAPAN	BAMBU	JUMLAH
(1)	(2)	(3)	(4)	(5)	(6)
01. Sendangkulon	25	15	1.007	273	1.320
02. Sendangdawung	15	16	686	282	999
03. Sukodadi	16	28	260	188	492
04. Kaliyoso	16	8	403	22	449
05. Gebanganom Wt	8	19	206	75	308
06. Kadilangu	24	47	347	72	490
07. Truko	80	56	429	58	623
08. Lebosari	35	66	353	43	537
09. Kangkung	15	81	182	298	576
10. Laban	20	25	170	116	331
11. Karangmalang Wt	89	29	420	71	609
12. Jungsemi	40	26	425	421	912
13. Tanjungmojo	14	24	672	177	887
14. Rejosari	28	61	329	28	446
15. Kalirejo	13	23	503	658	1.197
JUMLAH 1998	438	524	6.432	2.782	10.176
1997	383	535	6.317	2.940	10.175

Sumber data : Statistik Kecamatan Kangkung

Tabel : 3.3.

**LUAS WILAYAH DAN JUMLAH PENDUDUK MENURUT
JENIS KELAMIN DIRINCI PER DESA
TAHUN 1998**

DESA	LUAS WILAYAH (KM)	PENDUDUK		JUMLAH
		LAKI-LAKI	PEREM- PUAN	
(1)	(2)	(3)	(4)	(5)
01. Sendangkulon	3,51	2.815	2.915	5.730
02. Sendangdawung	3,42	2.211	2.206	4.417
03. Sukodadi	1,62	1.137	1.144	2.281
04. Kaliyoso	1,45	977	963	1.940
05. Gebanganom Wt	1,20	705	694	1.399
06. Kadilangu	1,61	1.033	1.072	2.105
07. Truko	1,70	1.499	1.553	3.052
08. Lebosari	1,73	1.290	1.229	2.519
09. Kangkung	2,17	1.140	1.291	2.431
10. Laban	1,77	744	712	1.456
11. Karangmalang Wt	2,83	1.451	1.481	2.932
12. Jungsemi	6,08	2.100	2.182	4.282
13. Tanjungmojo	4,16	1.922	1.946	3.868
14. Rejosari	1,04	1.047	1.034	2.081
15. Kalirejo	4,69	2.728	2.659	5.387
JUMLAH 1998	38,98	22.799	23.081	45.880
1997	-	22.817	22.937	45.754

Sumber data: Monografi Desa 1999

Tabel : 3.4.

**BANYAKNYA PENDUDUK WNA DAN WNI KETURUNAN CINA
DIRINCI MENURUT DESA
TAHUN 1998**

DESA	W N A CINA	W N I KETURUNAN CINA	JUMLAH
(1)	(2)	(3)	(4)
01. Sendangkulon	-	-	-
02. Sendangdawung	-	-	-
03. Sukodadi	-	-	-
04. Kaliyoso	-	-	-
05. Gebanganom Wt	-	-	-
06. Kadilangu	-	-	-
07. T r u k o	-	-	-
08. Lebosari	-	-	-
09. Kangkung	-	-	-
10. L a b a n	-	-	-
11. Karangmalang Wt	-	-	-
12. Jungsemi	-	-	-
13. Tanjungmojo	-	-	-
14. Rejosari	-	-	-
15. Kalirejo	-	-	-
JUMLAH 1998	-	-	-
1997	-	-	-

Sumber data : Monografi Desa

Tabel : 3.5.

JUMLAH PENDUDUK MENURUT KELOMPOK UMUR
DAN JENIS KELAMIN DIRINCI MENURUT DESA
TAHUN 1998

UMUR	LAKI-LAKI	PEREMPUAN	JUMLAH
(1)	(2)	(3)	(4)
0 - 4	2.625	2.664	5.289
5 - 9	2.395	2.400	4.795
10 - 14	2.761	2.570	5.331
15 - 19	2.548	2.551	5.099
20 - 24	2.373	2.524	4.897
25 - 29	2.360	2.464	4.824
30 - 39	2.261	2.320	4.581
40 - 49	2.085	2.135	4.220
50 - 59	1.924	1.961	3.885
60 keatas	1.467	1.492	2.959
JUMLAH 1998	22.799	23.081	45.880
1997	22.817	22.937	45.754

Sumber data : Statistik Kecamatan Kangkung

Tabel : 3.6.

KEPADATAN PENDUDUK DIRINCI PER DESA
KECAMATAN KANGKUNG
TAHUN 1998

DESA	ORANG	(KM-2)	(ORANG/KM-2)
(1)	(2)	(3)	(4)
01. Sendangkulon	5.730	3,51	1.632
02. Sendangdawung	4.417	3,42	1.292
03. Sukodadi	2.281	1,62	1.408
04. Kaliyoso	1.940	1,45	1.338
05. Gebanganom Wt	1.399	1,20	1.166
06. Kadilangu	2.105	1,61	1.307
07. Truko	3.052	1,70	1.795
08. Lebosari	2.519	1,73	1.456
09. Kangkung	2.431	2,17	1.120
10. Laban	1.456	1,77	823
11. Karangmalang Wt	2.932	2,93	1.036
12. Jungsemi	4.282	6,08	704
13. Tanjungmojo	3.868	4,16	930
14. Rejosari	2.081	1,04	2.001
15. Kallirejo	5.387	4,69	1.149
JUMLAH 1998	45.880	38,98	1.177
1997	45.754	38,98	1.174

Sumber data : Statistik Kecamatan Kangkung

Tabel : 3.7.

**SEX RATIO PENDUDUK LAKI-LAKI TERHADAP PEREMPUAN
KECAMATAN KANGKUNG
TAHUN 1998**

DESA	PENDUDUK		SEX RATIO
	LAKI-LAKI	PEREMPUAN	
(1)	(2)	(3)	(4)
01. Sendangkulon	2.815	2.915	966
02. Sendangdawung	2.211	2.206	1.002
03. Sukodadi	1.137	1.144	994
04. Kallyoso	977	963	1.015
05. Gebanganom Wt	705	694	1.016
06. Kadilangu	1.033	1.072	964
07. Truko	1.499	1.553	965
08. Lebosari	1.290	1.229	1.050
09. Kangkung	1.140	1.291	883
10. Laban	744	712	1.045
11. Karangmalang Wt	1.451	1.481	980
12. Jungsemi	2.100	2.182	962
13. Tanjungmojo	1.922	1.946	988
14. Rejosari	1.047	1.034	1.013
15. Kallirejo	2.728	2.659	1.026
JUMLAH 1998	22.799	23.081	988
1997	22.799	22.937	994

Sumber data : Statistik Kecamatan Kangkung

Tabel : 3.6.

**PERKEMBANGAN PENDUDUK PER TAHUN
KECAMATAN KANGKUNG
TAHUN 1988**

TAHUN	JUMLAH PENDUDUK	PERKEMBANGAN PENDUDUK
(1)	(2)	(3)
1982	-	-
1983	-	-
1984	-	-
1985	-	-
1986	-	-
1987	-	-
1988	-	-
1989	-	-
1990	-	-
1991	-	-
1992	-	-
1993	43.903	-
1994	44.228	0,74
1995	44.408	0,41
1996	45.555	2,58
1997	45.754	0,44
1998	45.880	0,28

Sumber data : Statistik Kecamatan Kangkung

Tabel : 3.9.

JUMLAH PENDUDUK UMUR 5 - 6, 7 - 12, 13 - 15
DIRINCI MENURUT DESA
TAHUN 1998

DESA	U M U R		
	5 - 6	7 - 12	13 - 15
(1)	(2)	(3)	(4)
01. Sendangkulon	216	537	327
02. Sendangdawung	162	443	121
03. Sukodadi	98	334	57
04. Kaliyoso	91	363	71
05. Gebanganom Wt	157	184	44
06. Kadilangu	112	414	79
07. Truko	143	622	132
08. Lebosari	108	293	88
09. Kangkung	167	556	70
10. Laban	79	276	43
11. Karangmalang Wt	140	497	89
12. Jungsemi	263	948	184
13. Tanjungmojo	164	586	99
14. Rejosari	106	268	76
15. Kalirejo	178	821	193
JUMLAH	2.184	7.142	1.673

Sumber data : Statistik Kecamatan Kangkung

Tabel : 3.10.

**JUMLAH PENDUDUK DIRINCI
MENURUT PENDIDIKAN
TAHUN 1998**

DESA	PENDIDIKAN		
	TAMAT PT / AKADEMI	TAMAT SLTA	TAMAT SLTP
(1)	(2)	(3)	(4)
01. Sendangkulon	20	476	1.087
02. Sendangdawung	17	278	846
03. Sukodadi	9	169	308
04. Kaliyoso	6	139	289
05. Gebanganom Wt	6	128	120
06. Kadilangu	12	229	261
07. Truko	25	452	650
08. Lebosari	31	239	197
09. Kangkung	18	240	160
10. Laban	5	169	136
11. Karangmalang Wt	27	256	208
12. Jungsemi	3	269	183
13. Tanjungmojo	179	298	468
14. Rejosari	25	184	236
15. Kalirejo	30	438	1.060
JUMLAH 1998	413	3.964	6.209
1997	545	3.992	6.578

Sumber data : Statistik Kecamatan Kangkung

Tabel : 3.10. lanjutan

**JUMLAH PENDUDUK DIRINCI
MENURUT PENDIDIKAN
TAHUN 1998**

DESA	PENDIDIKAN			
	TAMAT SD	TIDAK TAMAT SD	BELUM TAMAT SD	TIDAK SEKOLAH
(1)	(2)	(3)	(4)	(5)
01. Sendangkulon	1.861	693	812	361
02. Sendangdawung	1.821	287	562	186
03. Sukodadi	838	289	359	138
04. Kaliyoso	329	319	265	244
05. Gebanganom Wt	128	243	341	173
06. Kadilangu	429	248	272	189
07. Truko	424	426	561	121
08. Lebosari	789	344	529	188
09. Kangkung	657	308	528	242
10. Laban	314	159	183	208
11. Karangmalang Wt	1.290	212	431	133
12. Jungsemi	1.354	439	876	497
13. Tanjungmojo	1.383	428	598	146
14. Rejosari	294	456	392	260
15. Kalirejo	1.819	901	498	230
JUMLAH 1998	13.730	5.752	7.207	3.316
1997	13.541	5.826	6.793	3.159

Sumber data : Statistik Kecamatan Kangkung

Tabel : 3.11.

**JUMLAH PENDUDUK DIRINCI MENURUT
MATA PENCAHARIAN
TAHUN 1998**

DESA	JENIS MATA PENCAHARIAN				
	PETANI	BURUH TANI	NELA YAN	PENGU- SAHA	BRH IND. BGN.
(1)	(2)	(3)	(4)	(5)	(6)
01. Sendangkulon	426	2.025	70	10	22
02. Sendangdawung	466	1.670	2	4	42
03. Sukodadi	416	898	-	7	75
04. Kaliyoso	479	844	-	8	30
05. Gebanganom Wt	254	514	-	3	13
06. Kadilangu	241	850	-	18	97
07. Truko	326	519	-	29	65
08. Lebosari	238	418	-	32	101
09. Kangkung	228	616	2	31	113
10. Laban	279	384	10	2	47
11. Karangmalang Wt	1.649	130	-	3	27
12. Jungsemi	922	985	-	8	80
13. Tanjungmojo	1.062	786	-	9	139
14. Rejosari	140	762	102	3	66
15. Kalirejo	2.015	806	186	24	278
JUMLAH 1998	9.141	12.207	372	191	1.195
1997	9.043	12.407	186	195	-

Sumber data : Statistik Kecamatan Kangkung

Tabel : 3.11. Lanjutan
**JUMLAH PENDUDUK YANG BEKERJA DIRINCI MENURUT
 MATA PENCAHARIAN
 TAHUN 1998**

DESA	JENIS MATA PENCAHARIAN				
	PEDA GANG	ANG - KUTAN	PNS / ABRI	PEN - SIUN	LAIN- LAIN
(1)	(2)	(3)	(4)	(5)	(6)
01. Sendangkulon	13	15	27	24	461
02. Sendangdawung	27	9	39	5	366
03. Sukodadi	40	8	23	5	125
04. Kaliyoso	14	8	25	4	267
05. Gebanganom Wt	12	6	24	6	216
06. Kaditangu	28	23	30	8	243
07. Truko	44	60	81	18	463
08. Lebosari	32	11	28	3	671
09. Kangkung	79	37	25	10	845
10. Laban	9	10	22	3	291
11. Karangmalang Wt	11	12	35	3	733
12. Jungsemi	61	33	28	3	873
13. Tanjungmojo	69	36	54	12	804
14. Rejosari	14	11	38	6	480
15. Kalirejo	43	35	98	9	968
JUMLAH 1998	496	314	577	119	7.806
1997	476	311	629	118	7.907

Sumber data : Statistik Kecamatan Kangkung

Tabel : 3.12.

**BANYAKNYA MUTASI PENDUDUK
DIRINCI MENURUT DESA
TAHUN 1998**

DESA	KELA- HIRAN	KEMA- TIAN	DATANG	PERGI
(1)	(2)	(3)	(4)	(5)
01. Sendangkulon	48	51	6	44
02. Sendangdawung	61	25	7	21
03. Sukodadi	56	28	13	18
04. Kaliyoso	43	27	22	35
05. Gebanganom Wt	33	24	10	17
06. Kadilangu	51	36	17	22
07. Truko	66	47	66	46
08. Lebosari	38	34	19	20
09. Kangkung	32	41	25	35
10. Laban	29	20	18	11
11. Karangmalang Wt	27	29	24	19
12. Jungsemi	48	44	27	23
13. Tanjungmojo	42	31	37	36
14. Rejosari	36	25	12	9
15. Kalirejo	48	54	21	25
JUMLAH 1998	658	516	324	381
1997	529	324	64	70

Sumber data : Statistik Kecamatan Kangkung

Tabel : 4.1.

**BANYAKNYA PUS AKSEPTOR KB AKTIF
DIRINCI MENURUT DESA
TAHUN 1998**

DESA	PUS	KONTRASEPSI		
		IUD	PIL	KONDOM
(1)	(2)	(3)	(4)	(5)
01. Sendangkulon	802	6	258	-
02. Sendangdawung	557	2	227	-
03. Sukodadi	273	8	76	-
04. Kaliyoso	214	4	64	-
05. Gebanganom Wt	205	25	69	-
06. Kadilangu	355	13	62	2
07. Truko	470	7	156	-
08. Lebosari	364	2	157	2
09. Kangkung	364	10	124	1
10. Laban	168	8	33	-
11. Karangmalang Wt	430	10	130	-
12. Jungsemi	594	21	226	-
13. Tanjungmojo	522	13	110	-
14. Rejosari	341	4	121	1
15. Kalirejo	788	5	275	2
JUMLAH 1998	6.447	138	2.088	8
1997	6.831	146	3.788	2

Sumber data : PPLKB Kec. Kangkung

Tabel : 4.1. lanjutan

**BANYAKNYA PUS AKSEPTOR KB AKTIF
DIRINCI MENURUT DESA
TAHUN 1998**

DESA	KONTRASEPSI				JUMLAH
	INP	SUNTIK	MOP	MOW	
(1)	(6)	(7)	(8)	(9)	(10)
01. Sendangkulon	142	240	19	-	665
02. Sendangdawung	32	205	5	2	473
03. Sukodadi	9	127	-	1	221
04. Kaliyoso	39	65	1	-	173
05. Gebanganom Wt	16	56	-	2	168
06. Kadilangu	31	179	1	8	296
07. Truko	30	179	9	7	388
08. Lebosari	25	108	2	-	296
09. Kangkung	19	130	3	6	293
10. Laban	64	29	-	2	136
11. Karangmalang Wt	41	154	3	1	349
12. Jungsemi	35	198	2	5	487
13. Tanjungmojo	118	174	16	10	441
14. Rejosari	35	105	-	13	279
15. Kalirejo	28	330	2	6	648
JUMLAH. 1998	664	2.289	63	63	5.313
1997	-	2.366	67	673	-

Sumber data : PLKB Kec. Kangkung

Tabel : 4.2.

**BANYAKNYA PEMELUK AGAMA
DIRINCI MENURUT DESA
TAHUN 1998**

DESA	ISLAM	KRISTEN		BUDHA	HINDU
		PROT.	KTL		
(1)	(2)	(3)	(4)	(5)	(6)
01. Sendangkulon	5.727	-	3	-	-
02. Sendangdawung	4.417	-	-	-	-
03. Sukodadi	2.281	-	-	-	-
04. Kaliyoso	1.940	-	-	-	-
05. Gebanganom Wt	1.399	-	-	-	-
06. Kaditangu	2.105	-	-	-	-
07. Truko	3.052	-	-	-	-
08. Lebosari	2.519	-	-	-	-
09. Kangkung	2.431	-	-	-	-
10. Laban	1.456	-	-	-	-
11. Karangmalang Wt	2.932	-	-	-	-
12. Jungsemi	4.282	-	-	-	-
13. Tanjungmojo	3.868	-	-	-	-
14. Rejosari	208	-	-	-	-
15. Kalirejo	5.387	-	-	-	-
JUMLAH 1998	44.004	-	3	-	-
1997	45.751	-	3	-	-

Sumber data : Statistik Kec. Kangkung

Tabel : 4.3.

**BANYAKNYA TEMPAT IBADAH
DIRINCI MENURUT DESA
TAHUN 1998**

DESA	JENIS TEMPAT IBADAH			
	MASJID	GEREJA	KUIL	MUSOLA
(1)	(2)	(3)	(4)	(5)
01. Sendangkulon	3	-	-	16
02. Sendangdawung	2	-	-	18
03. Sukodadi	2	-	-	8
04. Kaliyoso	1	-	-	10
05. Gebanganom Wt	1	-	-	5
06. Kadilangu	2	-	-	9
07. Truko	4	-	-	7
08. Lebosari	4	-	-	8
09. Kangkung	2	-	-	10
10. Laban	2	-	-	3
11. Karangmalang Wt	2	-	-	9
12. Jungsemi	2	-	-	11
13. Tanjungmojo	2	-	-	7
14. Rejosari	2	-	-	6
15. Kalirejo	2	-	-	18
JUMLAH 1998	33	-	-	145
1997	37	-	-	142

Sumber data : Statistik Desa

Tabel : 4.4.

PESERTA CALON JAMAAH HAJI
DIRINCI PER DESA
TAHUN: 1996 - 1998

DESA	CALON JAMAAH HAJI		
	1996	1997	1998
(1)	(2)	(3)	(4)
01. Sendangkulon	16	15	2
02. Sendangdawung	3	11	-
03. Sukodadi	-	5	-
04. Kaliyoso	2	1	-
05. Gebanganom Wt	1	-	-
06. Kadilangu	-	-	2
07. Truko	8	-	-
08. Lebosari	4	-	-
09. Kangkung	2	2	-
10. Laban	-	-	-
11. Karangmalang Wt	-	7	2
12. Jungsemi	2	1	1
13. Tanjungmojo	-	4	-
14. Rejosari	-	-	-
15. Kalirejo	-	2	2
JUMLAH	38	48	9

Sumber data : KUA Kecamatan Kangkung

Tabel : 4.5.

**BANYAKNYA NIKAH, TALAK, CERAI DAN RUJUK
DIRINCI MENURUT DESA
TAHUN 1998**

DESA	BANYAKNYA			
	NIKAH	TALAK	CERAI	RUJUK
(1)	(2)	(3)	(4)	(5)
01. Ngerjo	70	-	-	-
02. Kedungsari	48	-	-	-
03. Sojomerto	22	-	-	-
04. Triharjo	26	-	-	-
05. Kedunggading	16	-	-	-
06. Ringinarum	15	-	-	-
07. Tejorejo	26	-	-	-
08. Ngawensari	30	-	-	-
09. Wungurejo	17	-	-	-
10. Rowoblanten	14	-	-	-
11. Galih	28	-	-	-
12. Cepokomulyo	35	-	-	-
13. Sedayu	28	-	-	-
14. Pamriyan	24	-	-	-
15. Mojo	51	-	-	-
JUMLAH 1998	450	-	-	-
1997	452	-	-	-

Sumber data : KUA Kec. Kangkung

Tabel : 4.6.

**BANYAKNYA SEKOLAH TK, MURID DAN GURU
DIRINCI MENURUT DESA
TAHUN 1998**

DESA	BANYAKNYA		
	SEKOLAH	MURID	GURU
(1)	(2)	(3)	(4)
01. Sendangkulon	1	30	2
02. Sendangdawung	1	34	2
03. Sukodadi	-	-	-
04. Kallyoso	1	37	2
05. Gebanganom Wt	1	30	2
06. Kadilangu	2	70	4
07. T r u k o	1	32	3
08. Lebosari	1	41	2
09. Kangkung	1	34	2
10. L a b a n	1	35	3
11. Karangmalang Wt	1	39	2
12. Jungsemi	-	-	-
13. Tanjungmojo	1	36	2
14. Rejosari	1	36	2
15. Kallrejo	1	35	2
JUMLAH 1998	14	489	30
1997	13	454	30

Sumber data : Depdikbud Kecamatan Kangkung

Tabel : 4.7.

**BANYAKNYA SEKOLAH DASAR, MURID DAN GURU
DIRINCI MENURUT DESA
TAHUN 1998**

DESA	BANYAKNYA		
	SEKOLAH	MURID	GURU
(1)	(2)	(3)	(4)
01. Sendangkulon	4	571	22
02. Sendangdawung	2	408	15
03. Sukodadi	2	309	11
04. Kaliyoso	1	285	8
05. Gebanganom Wt	1	124	7
06. Kadilangu	2	278	15
07. T r u k o	2	286	17
08. Lebosari	2	368	15
09. Kangkung	1	193	8
10. L a b a n	1	213	7
11. Karangmalang Wt	2	339	14
12. Jungsemi	3	605	22
13. Tanjungmojo	2	522	14
14. Rejosari	1	275	8
15. Kalirejo	4	778	34
JUMLAH 1998	30	5.574	217
1997	30	5.532	212

Sumber data : Depdikbud Kecamatan Kangkung

Tabel : 4.8.

**BANYAKNYA MADRASAH IBTIDA'YAH, MURID DAN GURU
DIRINCI MENURUT DESA
TAHUN 1998**

DESA	BANYAKNYA		
	SEKOLAH	MURID	GURU
(1)	(2)	(3)	(4)
01. Sendangkulon	1	204	6
02. Sendangdawung	1	239	6
03. Sukodadi	-	-	-
04. Kaliyoso	-	-	-
05. Gebanganom Wt	1	104	6
06. Kadilangu	-	-	-
07. Truko	-	-	-
08. Lebosari	-	-	-
09. Kangkung	1	206	8
10. Laban	-	-	-
11. Karangmalang Wt	1	119	6
12. Jungsemi	-	-	-
13. Tanjungmojo	-	-	-
14. Rejosari	-	-	-
15. Kalirejo	-	-	-
JUMLAH 1998	5	872	32

Sumber data : Depdikbud Kecamatan Kangkung

Tabel : 4.9.

**BANYAKNYA SEKOLAH LANJUTAN PERTAMA NEGERI,
MURID DAN GURU DIRINCI MENURUT DESA
TAHUN 1998**

DESA	BANYAKNYA		
	SEKOLAH	MURID	GURU
(1)	(2)	(3)	(4)
01. Sendangkulon	-	-	-
02. Sendangdawung	-	-	-
03. Sukodadi	-	-	-
04. Kaliyoso	1	484	22
05. Gebanganom Wt	-	-	-
06. Kadilangu	-	-	-
07. T r u k o	-	-	-
08. Lebosari	-	-	-
09. Kangkung	1	599	30
10. L a b a n	-	-	-
11. Karangmalang Wt	-	-	-
12. Jungsemi	-	-	-
13. Tanjungmojo	-	-	-
14. Rejosari	-	-	-
15. Kalirejo	-	-	-
JUMLAH 1998	2	1.083	52

Sumber data : Depdikbud Kecamatan Kangkung

Tabel : 4.10.

**BANYAKNYA SEKOLAH LANJUTAN PERTAMA SWASTA,
MURID DAN GURU DIRINCI MENURUT DESA
TAHUN 1998**

DESA	BANYAKNYA		
	SEKOLAH	MURID	GURU
(1)	(2)	(3)	(4)
01. Sendangkulon	-	-	-
02. Sendangdawung	-	-	-
03. Sukodadi	-	-	-
04. Kaliyoso	-	-	-
05. Gebanganom Wt	-	-	-
06. Kadilangu	-	-	-
07. Truko	1	242	9
08. Lebosari	-	-	-
09. Kangkung	1	502	23
10. Laban	-	-	-
11. Karangmalang Wt	1	120	18
12. Jungsemi	-	-	-
13. Tanjungmojo	-	-	-
14. Rejosari	-	-	-
15. Kalirejo	-	-	-
JUMLAH 1998	3	864	50

Sumber data : Depdikbud Kecamatan Kangkung

Tablei : 4.11.

**BANYAKNYA SEKOLAH LANJUTAN ATAS NEGERI,
MURID DAN GURU DIRINCI MENURUT DESA
TAHUN 1998**

DESA	BANYAKNYA		
	SEKOLAH	MURID	GURU
(1)	(2)	(3)	(4)
01. Sendangkulon	-	-	-
02. Sendangdawung	-	-	-
03. Sukodadi	-	-	-
04. Kaliyoso	-	-	-
05. Gebanganom Wt	-	-	-
06. Kadilangu	-	-	-
07. Truko	-	-	-
08. Lebosari	-	-	-
09. Kangkung	-	-	-
10. Laban	-	-	-
11. Karangmalang Wt	-	-	-
12. Jungsemi	-	-	-
13. Tanjungmojo	-	-	-
14. Rejosari	-	-	-
15. Kalirejo	-	-	-
JUMLAH 1998	-	-	-

Sumber data : Depdikbud Kecamatan Kangkung

Tabel : 4.12.

**BANYAKNYA SEKOLAH LANJUTAN ATAS SWASTA,
MURID DAN GURU DIRINCI MENURUT DESA
TAHUN 1998**

DESA	BANYAKNYA		
	SEKOLAH	MURID	GURU
(1)	(2)	(3)	(4)
01. Sendangkulon	-	-	-
02. Sendangdawung	-	-	-
03. Sukodadi	-	-	-
04. Kaliyoso	-	-	-
05. Gebanganom Wt	-	-	-
06. Kadilangu	-	-	-
07. T r u k o	-	-	-
08. Lebosari	-	-	-
09. Kangkung	-	-	-
10. L a b a n	-	-	-
11. Karangmalang Wt	1	68	10
12. Jungsemi	-	-	-
13. Tanjungmojo	-	-	-
14. Rejosari	-	-	-
15. Kalirejo	-	-	-
JUMLAH 1998	1	68	10
1997	-	-	-

Sumber data : Masing-masing Sekolah di Kecamatan Kangkung

Tabel : 4.13.

**BANYAKNYA DOKTER, TENAGA MEDIS (MANTRI KESEHATAN),
DUKUN BAYI, BIDAN DAN JURU SUNAT
DIRINCI MENURUT DESA
TAHUN 1998**

DESA	BANYAKNYA				
	DOKTER	MANTRI	BIDAN	DUKUN	JURU
	(1)	KES. (3)	(4)	BAYI (5)	SUNAT (6)
01. Sendangkulon	-	-	3	12	-
02. Sendangdawung	-	-	1	3	-
03. Sukodadi	-	-	1	2	-
04. Kallyoso	-	-	1	-	-
05. Gebanganom Wt	-	-	1	-	-
06. Kadilangu	-	-	1	-	-
07. Truko	-	-	2	-	-
08. Lebosari	-	-	2	3	1
09. Kangkung	-	-	1	2	-
10. Laban	-	-	1	-	-
11. Karangmalang Wt	-	-	1	2	-
12. Jungsemi	-	-	1	4	-
13. Tanjungmojo	-	1	3	2	-
14. Rejosari	-	-	1	1	-
15. Kalirejo	-	-	1	-	-
JUMLAH 1998	-	1	21	31	-
1997	-	-	18	16	-

Sumber data : Lap. Statistik Kec. Kangkung

Tabel : 4.14.

**BANYAKNYA RUMAH SEHAT A, B, C
DIRINCI MENURUT DESA
TAHUN 1998**

DESA	TYPE RUMAH SEHAT			JUMLAH
	A	B	C	
(1)	(2)	(3)	(4)	(5)
01. Sendangkulon	144	722	576	1.442
02. Sendangdawung	13	416	604	1.033
03. Sukodadi	115	215	77	407
04. Kaliyoso	76	296	62	434
05. Gebanganom Wt	71	189	46	306
06. Kadilangu	52	384	60	496
07. Truko	41	330	292	663
08. Lebosari	28	162	319	509
09. Kangkung	36	158	67	261
10. Laban	96	126	94	316
11. Karangmalang Wt	18	266	401	685
12. Jungsemi	28	135	736	899
13. Tanjungmojo	33	409	483	925
14. Rejosari	149	112	194	455
15. Kalirejo	27	269	940	1.236
JUMLAH 1998	927	4.189	4.951	10.067

Sumber data : Kaur Bang Kec. Kangkung

Tabel : 4.15.

**BANYAKNYA SARANA AIR BERSIH
DIRINCI MENURUT DESA
TAHUN 1998**

DESA	SUMUR ARTETIS	SPT	SUMUR GALI	PELANG- GAN PAM
(1)	(2)	(3)	(4)	(5)
01. Sendangkulon	2	15	468	-
02. Sendangdawung	1	10	269	-
03. Sukodadi	-	16	151	-
04. Kaliyoso	-	12	129	-
05. Gebanganom Wt	-	9	148	-
06. Kadilangu	-	14	225	-
07. Truko	-	16	210	50
08. Lebosari	-	15	220	-
09. Kangkung	-	16	204	-
10. Laban	-	12	123	-
11. Karangmalang Wt	-	14	160	-
12. Jungsemi	1	5	235	-
13. Tanjungmojo	-	15	213	-
14. Rejosari	-	12	189	-
15. Kalirejo	-	11	479	-
JUMLAH 1998	4	192	3.423	50

Sumber data : Puskesmas Kec. Kangkung

Tabel : 4.16.

**BANYAKNYA JAMBAN UMUM DAN JAMBAN KELUARGA
DIRINCI MENURUT DESA
TAHUN 1998**

DESA	JAMBAN		
	UMUM	INPRES	SWADAYA
(1)	(2)	(3)	(4)
01. Sendangkulon	-	-	191
02. Sendangdawung	-	-	146
03. Sukodadi	-	20	213
04. Kaliyoso	-	-	116
05. Gebanganom Wt	-	-	141
06. Kadilangu	-	20	124
07. Truko	-	100	170
08. Lebosari	-	-	135
09. Kangkung	2	50	213
10. Laban	-	7	103
11. Karangmalang Wt	-	5	112
12. Jungsemi	-	-	111
13. Tanjungmojo	-	50	152
14. Rejosari	-	100	100
15. Kalirejo	-	-	160
JUMLAH 1998	2	352	2.187

Sumber data : Puskesmas I & II Kec. Kangkung

Tabel : 4.17.

**BANYAKNYA FASILITAS KESEHATAN
DIRINCI MENURUT DESA
TAHUN 1998**

DESA	FASILITAS KESEHATAN		
	RSU	PUSKESMAS	PUSKESMAS PEMBANTU
(1)	(2)	(3)	(4)
01. Sendangkulon	-	-	1
02. Sendangdawung	-	-	-
03. Sukodadi	-	-	-
04. Kallyoso	-	-	-
05. Gebanganom.Wt	-	-	-
06. Kadilangu	-	1	-
07. Truko	-	-	1
08. Lebosari	-	-	-
09. Kangkung	-	1	-
10. Laban	-	-	-
11. Karangmalang Wt	-	-	-
12. Jungsemi	-	-	-
13. Tanjungmojo	-	-	-
14. Rejosari	-	1	1
15. Kalirejo	-	-	-
JUMLAH 1998	-	3	3
1997	-	-	3

Sumber data: Puskesmas I dan II Kec. Kangkung

Tabel : 4.18

**BANYAKNYA PENDERITA cacat di wilayah
KECAMATAN KANGKUNG DI RINCI PER DESA
TAHUN 1998**

DESA	JENIS PENDERITA				JUM LAH
	TUNA NETRA	TUBUH	MEN TAL	PSM	
(1)	(2)	(3)	(4)	(7)	(8)
01. Sendangkulon	-	2	3	-	5
02. Sendangdawung	-	2	-	-	2
03. Sukodadi	4	5	2	-	11
04. Kaliyoso	3	3	3	-	9
05. Gebanganom Wt	2	1	2	-	5
06. Kaditangu	5	4	2	-	11
07. Truko	3	6	4	-	13
08. Lebosari	3	1	7	-	11
09. Kangkung	2	6	3	-	13
10. Laban	2	5	3	-	10
11. Karangmalang Wt	4	3	7	-	14
12. Jungsemi	6	2	8	-	16
13. Tanjungmojo	-	4	-	-	4
14. Rejosari	-	-	1	-	1
15. Kalirejo	1	6	3	-	10
JUMLAH 1998	35	52	48	-	135

Sumber data : Dinas Sosial Kec. Kangkung

Tabel : 5.1.

**KELOMPOK TANI DAN PEMBERANTAS HAMA
KECAMATAN KANGKUNG
TAHUN 1998**

DESA	JUMLAH		
	KTN	KPH	T.MAJU
(1)	(2)	(3)	(4)
01. Sendangkulon	5	2	27
02. Sendangdawung	4	1	20
03. Sukodadi	3	1	16
04. Kaliyoso	4	1	20
05. Gebanganom.Wt	4	1	20
06. Kadilangu	4	1	21
07. Truko	4	1	21
08. Lebosari	4	1	21
09. Kangkung	4	1	21
10. Laban	3	1	15
11. Karangmalang Wt	4	1	21
12. Jungsemi	5	1	25
13. Tanjungmojo	6	1	31
14. Rejosari	4	1	21
15. Kalirejo	6	1	31
JUMLAH 1998	64	16	331
1997	64	16	331

Sumber data : Mantri Tani Kec. Kangkung

Tabel : 5.2.

**LUAS PANEN DAN PRODUKSI PADI
DIRINCI MENURUT DESA
TAHUN 1998**

DESA	PADI SAWAH	
	LUAS	PRODUKSI
	(Ha)	(Ton)
(1)	(2)	(3)
01. Sendangkulon	424	2.544
02. Sendangdawung	201	1.206
03. Sukodadi	60	360
04. Kaliyoso	14	84
05. Gebanganom Wt	63	378
06. Kadilangu	76	456
07. Truko	22	132
08. Lebosari	29	174
09. Kangkung	44	264
10. Laban	68	408
11. Karangmalang Wt	56	336
12. Jungsemi	75	450
13. Tanjungmojo	168	1.008
14. Rejosari	43	258
15. Kalirejo	237	1.422
JUMLAH 1998	1.580	9.480
1997	1.582	9.968

Sumber data : Mantri Tani Kecamatan Kangkung

Tabel : 5.3.

PRODUKSI TANAMAN PERDAGANGAN
KECAMATAN KANGKUNG
TAHUN 1998

TAHUN	KELAPA (BUTIR)	TEBBAKAU (kw)	KAPOK (Kg)
(1)	(2)	(3)	(4)
1992	-	-	-
1993	-	-	-
1994	-	-	-
1995	1.657.320	10610,9	25,25
1996	1.656.150	14864,0	21,71
1997	1.653.871	14408,0	26,30
1998	1.657.320	9800,0	24,98

Sumber Data : Disbun Kec. Kangkung

Tabel : 5.4.

**BANYAKNYA UNGGAS KECAMATAN KANGKUNG
DIRINCI MENURUT DESA
TAHUN 1998**

DESA	AYAM KAMPUNG	AYAM RAS	ITIK	ITIK MANILA
(1)	(2)	(3)	(4)	(5)
01. Sendangkulon	2.260	-	-	190
02. Sendangdawung	2.990	-	206	42
03. Sukodadi	6.854	-	-	7
04. Kaliyoso	1.126	-	9	26
05. Gebanganom Wt	689	-	-	5
06. Kaditangu	1.403	-	42	20
07. Truko	160	-	20	-
08. Lebosari	2.005	-	-	-
09. Kangkung	1.780	-	26	24
10. Laban	2.060	-	50	7
11. Karangmalang Wt	3.294	2	209	13
12. Jungsemi	635	-	125	58
13. Tanjungmojo	3.726	481	18	-
14. Rejosari	3.500	-	-	20
15. Kalirejo	1.931	-	1.726	3
JUMLAH 1998	34.413	483	9	415
	1997	-	9	-

Sumber data : Petugas Peternakan Kecamatan Kangkung

Tabel : 5.5.

**BANYAKNYA TERNAK BESAR DAN KECIL
KECAMATAN KANGKUNG DIRINCI MENURUT DESA
TAHUN 1998**

DESA	TERNAK BESAR DAN KECIL				
	SAPI	KERBAU	KUDA	KAM BING	DOMBA
(1)	(2)	(3)	(4)	(5)	(6)
01. Sendangkulon	-	10	4	87	14
02. Sendangdawung	-	9	4	104	12
03. Sukodadi	4	-	2	170	22
04. Kaliyoso	-	-	3	99	16
05. Gebanganom Wt	4	6	-	43	9
06. Kaditangu	6	4	4	27	13
07. Truko	2	-	7	78	8
08. Lebosari	6	-	-	24	7
09. Kangkung	5	-	16	31	8
10. Laban	12	7	3	61	9
11. Karangmatang Wt	-	19	1	107	22
12. Jungsemi	-	20	4	86	18
13. Tanjungmojo	4	21	4	108	14
14. Rejosari	-	-	3	41	12
15. Kalirejo	15	8	9	83	6
JUMLAH 1998	58	104	64	1.149	190
1997	59	109	62	1.390	343

Sumber data : Petugas Peternakan Kec. Kangkung

Tabel : 6.1

**BANYAKNYA SARANA ANGKUTAN DARAT BERMOTOR
DIRINCI MENURUT DESA
TAHUN 1998**

DESA	ANGKUTAN DARAT BERMOTOR				
	COLT	BUS	TRUK	MOBIL PRIBADI	SEPEDA MOTOR
(1)	(2)	(3)	(4)	(5)	(6)
01. Sendangkulon	12	-	-	2	19
02. Sendangdawung	4	-	-	2	43
03. Sukodadi	-	-	-	1	22
04. Kaliyoso	3	-	-	2	28
05. Gebanganom Wt	-	-	-	4	65
06. Kadilangu	6	-	-	-	97
07. Truko	-	-	4	6	81
08. Lebosari	-	-	1	1	17
09. Kangkung	-	-	-	9	56
10. Laban	-	-	-	-	40
11. Karangmatang Wt	5	-	-	-	94
12. Jungsemi	-	-	-	5	88
13. Tanjungmojo	6	-	2	4	98
14. Rejosari	3	-	-	-	17
15. Kallrejo	4	-	2	-	127
JUMLAH 1998	43	-	9	36	892
1997	28	-	10	92	678

Sumber data : Statistik Kec. Kangkung

Tabel : 6.2.

**BANYAKNYA SARANA ANGKUTAN DARAT
KENDARAAN TAK BER MOTOR DIRINCI MENURUT DESA
TAHUN 1998**

DESA	KENDARAAN TIDAK BERMOTOR		
	DOKAR	GEROBAK	BECAK
(1)	(2)	(3)	(4)
01. Sendangkulon	3	4	4
02. Sendangdawung	4	12	6
03. Sukodadi	2	6	-
04. Kaliyoso	3	12	3
05. Gebanganom Wt	2	31	3
06. Kadilangu	4	16	7
07. Truko	5	-	3
08. Lebosari	6	2	2
09. Kangkung	16	19	9
10. Laban	3	7	-
11. Karangmalang Wt	2	6	1
12. Jungsemi	2	5	4
13. Tanjungmojo	4	2	4
14. Rejosari	3	3	2
15. Kalirejo	9	1	12
JUMLAH 1998	68	126	60
1997	66	10	120

Sumber data : Statistik Kec. Gemuh

Tabel : 6.3.

**BANYAKNYA PESAWAT RADIO, TELEVISI, TELEPON
DAN PLN MENURUT DESA KECAMATAN KANGKUNG
TAHUN 1998**

DESA	RADIO	TV	PLN	LISTRIK PLN
(1)	(2)	(3)	(4)	(5)
01. Sendangkulon	64	168	-	826
02. Sendangdawung	27	110	-	491
03. Sukodadi	75	31	-	248
04. Kaliyoso	41	33	-	251
05. Gebanganom Wt	35	78	-	218
06. Kadilangu	30	80	-	252
07. Truko	50	40	6	423
08. Lebosari	42	112	-	245
09. Kangkung	30	52	6	364
10. Laban	16	45	-	241
11. Karangmalang Wt	112	140	-	368
12. Jungsemi	22	130	-	455
13. Tanjungmojo	8	48	-	515
14. Rejosari	15	12	2	280
15. Kalirejo	40	50	4	719
JUMLAH 1998	607	1.129	20	5.896
1997	616	1.097	-	-

Sumber data : Statistik Kecamatan Kangkung

Tabel : 7.1.

**BANYAKNYA SPPT
KECAMATAN KANGKUNG
TAHUN 1998**

DESA	JUMLAH
(1)	(2)
01. Sendangkulon	3.039
02. Sendangdawung	2.238
03. Sukodadi	1.306
04. Kallyoso	1.377
05. Gebanganom Wt	728
06. Kadilangu	1.003
07. Truko	175
08. Lebosari	1.378
09. Kangkung	1.223
10. Laban	949
11. Karangmalang Wt	1.604
12. Jungsemi	2.513
13. Tanjungmojo	2.327
14. Rejosari	838
15. Kalirejo	3.045
JUMLAH	23.743

Sumber Data : Kaur Pemerintahan Kec. Kangkung

Tabel : 7.2.

**PEMASUKAN PAJAK BUMI DAN BANGUNAN
KECAMATAN KANGKUNG
TAHUN 1998**

DESA	JUMLAH
(1)	(2)
01. Sendangkulon	22.387
02. Sendangdawung	15.255
03. Sukodadi	16.103
04. Kaliyoso	4.084
05. Gebanganom Wt	6.875
06. Kadilangu	5.702
07. Truko	12.074
08. Lebosari	6.906
09. Kangkung	6.176
10. Laban	4.077
11. Karangmalang Wt	9.682
12. Jungsemi	14.792
13. Tanjungmojo	18.049
14. Rejosari	5.608
15. Kalirejo	18.176
JUMLAH	167.946

Sumber Data : Kaur Pemerintahan Kec. Kangkung

Tabel : 7.3.

**NAMA KELOMPOK, TIPE, DAN NOMER REGISTER
KECAMATAN KANGKUNG
TAHUN 1998**

DESA	NAMA KELOMPOK	TIPE	NOMER REGISTER
(1)	(2)	(3)	(4)
01. Sendangkulon	RUKUN WARGA	A	0594/84
02. Sendangdawung	SARANA MAKMUR	B	0594/84
03. Sukodadi	SUBURMAKMUR	A	0591/84
04. Kaliyoso	KALIYOSO	A	0593/84
05. Gebanganom Wt	NEUDIKAWRUH	A	0590/84
06. Kadilangu	MARDILUHUR	A	0592/84
07. Truko	SARIANOM	B	0581/84
08. Lebosari	SIDORUKUN	A	0587/84
09. Kangkung	MARDIRAHAYU	A	0586/84
10. Laban	MARGOUTOMO	A	0586/84
11. Karangmalang Wt	LESTARIMAJU	A	0595/84
12. Jungsemi	ICHTIYAR	A	0584/84
13. Tanjungmojo	MEKARTANJUNG	B	0580/84
14. Rejosari	MEKARSARI	B	0582/84
15. Kalirejo	NGUDILUHUR	A	0583/84

Tabel : 7.4.

**BANYAKNYA RUMAH TANGGA YANG SUDAH
BERLISTRIK KECAMATAN KANGKUNG
TAHUN 1998**

DESA	RUMAH TANGGA BERLISTRIK	RUMAH TANGGA BLM BERLISTRIK
(1)	(2)	(3)
01. Sendangkulon	649	795
02. Sendangdawung	468	578
03. Sukodadi	193	298
04. Kaliyoso	205	210
05. Gebanganom Wt	127	177
06. Kadilangu	243	268
07. T r u k o	368	342
08. Lebosari	453	95
09. Kangkung	240	296
10. L a b a n	135	184
11. Karangmalang Wt	250	421
12. Jungsemi	310	589
13. Tanjungmojo	528	361
14. Rejosari	447	-
15. Kallrejo	731	684
JUMLAH	5.347	5.300

Sumber data : Pemerintah Desa

Tabel : 7.5/

**PANJANG JALAN
KECAMATAN KANGKUNG
TAHUN 1998**

KEADAAN	PANJANG JALAN (Km)		
	1996	1997	1998
(1)	(2)	(3)	(4)
I. Jenis Permukaan			
a. Aspal	22,41	22,91	22,91
b. Kerkil	30,80	30,30	30,30
c. Tanah	56,80	56,80	56,80
JUMLAH	110,00	110,00	110,00
II. Kondisi Jalan			
a. Baik	22,38	22,38	21,38
b. Sedang	27,06	27,06	27,06
c. Rusak	60,56	60,56	61,56
d. Rusak Berat	-	-	-
JUMLAH	110,00	110,00	110,00
III. Kelas Jalan			
a. Kelas I	-	-	-
b. Kelas II	1	1	3
c. Kelas III	-	-	-
d. Kelas IIIA	0,5	0,5	1
e. Kelas IV	16	16	16
f. Kelas V	6,407	6,407	6,407
JUMLAH	23,907	23,907	25,907