

KABUPATEN INTAN JAYA DALAM ANGKA

**INTAN JAYA REGENCY IN FIGURES
2023**



KABUPATEN INTAN JAYA DALAM ANGKA

INTAN JAYA REGENCY IN FIGURES
2023



KABUPATEN INTAN JAYA DALAM ANGKA
Intan Jaya Regency in Figures
2023

ISSN: ...

No. Publikasi/*Publication Number*: 94350.2302

Katalog /*Catalog*: 1102001.9435

Ukuran Buku/*Book Size*: 14,8 cm x 21 cm

Jumlah Halaman/*Number of Pages* : xxxvi + 264 hal/*pages*

Naskah/*Manuscript*:

BPS Kabupaten Intan Jaya

BPS-Statistics of Intan Jaya Regency

Penyunting/*Editor*:

BPS Kabupaten Intan Jaya

BPS-Statistics of Intan Jaya Regency

Desain Kover/*Cover Design*:

BPS Kabupaten Intan Jaya

BPS-Statistics of Intan Jaya Regency

Ilustrasi Kover/*Cover Illustration*:

Diterbitkan oleh/*Published by*:

©BPS Kabupaten Paniai/*BPS-Statistics of Paniai Regency*

Dicetak oleh/*Printed by*:

©BPS Kabupaten Paniai/*BPS-Statistics of Paniai Regency*

Dilarang mengumumkan, mendistribusikan, mengomunikasikan, dan/atau menggandakan sebagian atau seluruh isi buku ini untuk tujuan komersil tanpa izin tertulis dari Badan Pusat Statistik.

Prohibited to announce, distribute, communicate, and/or copy part or all of this book for commercial purpose without permission from BPS-Statistics Indonesia.

TIM PENYUSUN/TEAM MEMBERS

Pengarah/Director

Wempi Howay

Penanggung Jawab/Persons in Charge

Wempi Howay

Penyunting/Editors

Yohanes Benimus Armada Putra Ansanay

Pengolah Data dan Penulis Naskah/Data Processing and Authors

Yohanes Benimus Armada Putra Ansanay

Penata Letak/Layout Designers

Yohanes Benimus Armada Putra Ansanay

Desain Kover/Cover Designers

Yohanes Benimus Armada Putra Ansanay

KONTRIBUTOR DATA/DATA CONTRIBUTOR

1. Kementerian Agama/*Ministry of Religious Affair*
2. Kementerian Pendidikan dan Kebudayaan/*The Ministry of Education and Culture*
3. Badan Meteorologi Klimatologi dan Geofisika/*Meteorological, Climatology, and Geophysical Agency*
4. Badan Pusat Statistik/*BPS-Statistics Indonesia*
5. Badan Nasional Penanggulangan Bencana/*National Agency for Disaster Management*
6. BKD Kabupaten Intan Jaya/ *Officialdom Agency of Intan Jaya Regency*
7. Dinas Kependudukan dan Pencatatan Sipil Kabupaten/Kota..... / *Population and Civil Registration Agency*
8. Dinas Kesehatan Kabupaten Intan Jaya
9. Dinas Pertanian Kabupaten Intan Jaya / *Agriculture Agency of Intan Jaya Regency*
10. Dinas Pekerjaan Umum Kabupaten Intan Jaya
11. Dinas Koperasi dan UKM Kabupaten Intan Jaya
12. Dinas Perdagangan dan Koperasi Kabupaten Intan Jaya / *Trade and Cooperation Service of Intan Jaya Regency*
- 13.

PETA WILAYAH Kabupaten Intan Jaya
MAP Of Intan Jaya Regency



KEPALA BPS Kabupaten Intan Jaya
CHIEF STATISTICIAN OF Intan Jaya Regency



WEMPI HOWAY, SE.



KATA PENGANTAR

Kabupaten Intan Jaya Dalam Angka 2023 merupakan publikasi tahunan yang diterbitkan oleh BPS Kabupaten Paniai. Disadari bahwa publikasi ini belum sepenuhnya memenuhi harapan pihak pemakai data khususnya para perencana, namun diharapkan dapat membantu melengkapi penyusunan rencana pembangunan di Kabupaten Intan Jaya.

Publikasi ini dapat terwujud berkat kerjasama dan bantuan dari berbagai pihak baik instansi pemerintah maupun swasta. Kepada semua pihak yang telah memberikan bantuan disampaikan penghargaan dan terimakasih yang sebesar-besarnya. Walaupun publikasi ini telah disiapkan sebaik-baiknya, namun disadari masih ada kekurangan dan kesalahan yang terjadi. Untuk perbaikan publikasi ini, tanggapan dan saran yang bersifat konstruktif dari para pemakai sangat diharapkan.

Enarotali, Februari 2023
Kepala BPS
Kabupaten Paniai

WEMPI HOWAY, SE



PREFACE

Intan Jaya Regency in Figures 2023 is an annual publication written by BPS Regency of Paniai. Honestly, this publication has not perfect yet and has not filled the user's hope, especially for the planners yet, but hopely it can help to equip compilation of development planning in this regency.

This comprehensive publication has been made possible with the assistance and contribution from several governmental institutions and private organizations. To all parties who have been involved in the preparation of this publication, we would like to express our sincerest appreciation and gratitude. Comments and constructive suggestions for the improvement of this publication are always welcome.

*Enarotali, February 2023
Chief Statistician of
Paniai Regency*



WEMPI HOWAY, SE

DAFTAR ISI / CONTENTS

	Halaman <i>Page</i>
Kata Pengantar/ <i>Preface</i>	xi
Daftar Isi/ <i>Contents</i>	xiii
Daftar Tabel/ <i>List of Tables</i>	xv
Daftar Gambar/ <i>List of Figures</i>	xxix
Daftar Singkatan/ <i>List of Abbreviations</i>	xxxiii
Statistik Kunci/ <i>Key Statistics</i>	xxxv
1. Geografi dan Iklim/ <i>Geography and Climate</i>	1
2. Pemerintahan/ <i>Government</i>	15
3. Penduduk dan Ketenagakerjaan/ <i>Population and Employment</i>	35
4. Sosial dan Kesejahteraan Rakyat/ <i>Social and Welfare</i>	49
5. Pertanian, Kehutanan, Peternakan, dan Perikanan/ <i>Agriculture, Forestry, Livestock, and Fishery</i>	106
6. Industri, Pertambangan, dan Energi/ <i>Industry, Mining, and Energy</i>	157
7. Pariwisata/ <i>Tourism</i>	167
8. Transportasi dan Komunikasi/ <i>Transportation and Communication</i>	177
9. Perbankan, Koperasi, dan Harga-harga/ <i>Banking, Cooperative, dan Prices</i>	189
10. Pengeluaran Penduduk/ <i>Population Expenditure</i>	207
11. Perdagangan/ <i>Trade</i>	219
12. Sistem Neraca Regional/ <i>System of Regional Accounts</i>	229
13. Perbandingan Antar Kabupaten/Kota/ <i>Regency/Municipal Comparison</i>	246

DAFTAR TABEL/LIST OF TABLES

Halaman
Page

1.	GEOGRAFI DAN IKLIM/GEOGRAPHY AND CLIMATE	
1.1	KEADAAN GEOGRAFI	
	GEOGRAPHY CONDITION	
1.1.1	Luas Daerah dan Jumlah Pulau Menurut Kecamatan di Kabupaten Intan Jaya, 2021 <i>Total Area and Number of Islands by Subdistrict in Intan Jaya Regency, 2021</i>	8
1.1.2	Tinggi Wilayah dan Jarak ke Ibukota Kabupaten Menurut Kecamatan di Kabupaten Intan Jaya, 2022 <i>Altitude and Distance to the Capital of Regency by Subdistrict in Intan Jaya Regency, 2022</i>	10
1.2	KEADAAN IKLIM	
	CLIMATE CONDITION	
1.2.1	Pengamatan Unsur Iklim Menurut Bulan di Stasiun Intan Jaya, 2022 <i>Observation of Climate Elements By Months at Intan Jaya Station, 2022</i>	11
2.	PEMERINTAHAN/GOVERNMENT	
2.1	WILAYAH ADMINISTRATIF	
	ADMINISTRATIVE AREA	
2.1.1	Jumlah Desa ¹ /Kelurahan Menurut Kecamatan di Kabupaten Intan Jaya, 2018–2022 <i>Number of Villages¹/Kelurahan by Subdistrict in Intan Jaya Regency, 2018–2022</i>	22
2.2	DEWAN PERWAKILAN RAKYAT DAERAH	
	REGIONAL HOUSE OF REPRESENTATIVE	
2.2.1	Jumlah Anggota Dewan Perwakilan Rakyat Daerah Menurut Partai Politik dan Jenis Kelamin di Kabupaten Intan Jaya, 2022	

	<i>Number of Regional House of Representatives's Members by Political Parties and Sex in Intan Jaya Regency 2022.....</i>	23
2.3	SUMBER DAYA MANUSIA	
	HUMAN RESOURCES	
2.3.1	Jumlah Pegawai Negeri Sipil Menurut Jabatan dan Jenis Kelamin di Kabupaten Intan Jaya, Desember 2021 dan Desember 2022 <i>Number of Civil Servants by Occupation and Sex in Intan Jaya Regency, December 2021 and December 2022</i>	24
2.3.2	Jumlah Pegawai Negeri Sipil Menurut Tingkat Pendidikan dan Jenis Kelamin di Kabupaten Intan Jaya, Desember 2021 dan Desember 2022 <i>Number of Civil Servants by Educational Level and Sex in Intan Jaya Regency, Desember 2021 and Desember 2022</i>	26
2.3.3	Jumlah Pegawai Negeri Sipil Menurut Tingkat Kepangkatan dan Jenis Kelamin di Kabupaten Intan Jaya, Desember 2021 dan Desember 2022 <i>Number of Civil Servants by Hierarchy and Sex in Intan Jaya Regency, Desember 2021 and Desember 2022</i>	28
2.4	KEUANGAN PEMERINTAH	
	GOVERNMENT FINANCE	
2.4.1	Realisasi Pendapatan Pemerintah Kabupaten Intan Jaya Menurut Jenis Pendapatan (ribu rupiah), 2018–2021 <i>Actual Intan Jaya Regency/Municipal Government Revenues by Kind of Revenues (thousand rupiahs), 2018–2021</i>	30
2.4.2	Realisasi Belanja Pemerintah Kabupaten Intan Jaya Menurut Jenis Belanja (ribu rupiah), 2018–2021 <i>Actual Intan Jaya Regency/Municipal Government Expenditures by Kind of Expenditures (thousand rupiahs), 2018–2021</i>	32

3.	PENDUDUK DAN KETENAGAKERJAAN/ POPULATION AND EMPLOYMENT	
3.1	PENDUDUK POPULATION	
3.1.1	Penduduk, Laju Pertumbuhan Penduduk, Distribusi Persentase Penduduk, Kepadatan Penduduk, Rasio Jenis Kelamin Penduduk Menurut Kecamatan di Kabupaten Intan Jaya, 2022 <i>Population, Population Growth Rate, Percentage Distribution of Population, Population Density, and Population Sex Ratio by Subdistrict in Intan Jaya Regency, 2022</i>	42
3.1.2	Jumlah Penduduk Menurut Kelompok Umur dan Jenis Kelamin di Kabupaten Intan Jaya, 2022 <i>Population by Age Groups and Sex in Intan Jaya Regency, 2022</i>	45
3.2	KETENAGAKERJAAN EMPLOYMENT	
3.2.1	Jumlah Penduduk Berumur 15 Tahun Keatas Menurut Jenis Kegiatan Selama Seminggu yang Lalu dan Jenis Kelamin di Kabupaten Intan Jaya, 2022 <i>Population Aged 15 Years and Over by Type of Activity During The Previous Week and Sex in Intan Jaya Regency, 2022</i>	46
3.2.2	Penduduk Berumur 15 Tahun ke Atas Menurut Pendidikan Tertinggi yang Ditamatkan dan Jenis Kegiatan Selama Seminggu yang Lalu di Kabupaten Intan Jaya, 2022 <i>Population 15 Years of Age and Over by Educational Attainment and Type of Activity During the Previous Week in Intan Jaya Regency, 2022</i>	47
3.2.3	Penduduk Berumur 15 Tahun Ke Atas yang Bekerja Selama Seminggu yang Lalu Menurut Status Pekerjaan Utama dan Jenis Kelamin di Kabupaten Intan Jaya, 2022 <i>Population 15 Years of Age and Over who Worked During The Previous Week by Main Employment Status and Sex in Intan Jaya Regency, 2022</i>	49

4.	SOSIAL DAN KESEJAHTERAAN RAKYAT/SOCIAL AND WELFARE	
4.1	PENDIDIKAN	
	EDUCATION	
4.1.1	Jumlah Sekolah, Guru, dan Murid Taman Kanak-Kanak (TK) di Bawah Kementerian Pendidikan, Kebudayaan, Riset, dan Teknologi Menurut Kecamatan di Kabupaten Intan Jaya, 2021/2022 dan 2022/2023 <i>Number of Schools, Teachers, and Pupils in Kindergarten Under The Ministry of Education, Culture, Research, and Technology by Subdistrict in Intan Jaya Regency, 2021/2022 and 2022/2023</i>	58
4.1.2	Jumlah Sekolah, Guru, dan Murid Raudatul Athfal (RA) di Bawah Kementerian Agama Menurut Kecamatan di Kabupaten Intan Jaya, 2021/2022 dan 2022/2023 <i>Number of Schools, Teachers, and Pupils in Raudatul Athfal (RA) Under The Ministry of Religious Affairs by Subdistrict in Intan Jaya Regency, 2021/2022 and 2022/2023</i>	61
4.1.3	Jumlah Sekolah, Guru, dan Murid Sekolah Dasar (SD) di Bawah Kementerian Pendidikan, Kebudayaan, Riset, dan Teknologi Menurut Kecamatan di Kabupaten Intan Jaya, 2021/2022 dan 2022/2023 <i>Number of Schools, Teachers, and Pupils in Elementary Schools Under The Ministry of Education, Culture, Research, and Technology by Subdistrict in Intan Jaya Regency, 2021/2022 and 2022/2023</i>	62
4.1.4	Jumlah Sekolah, Guru, dan Murid Madrasah Ibtidaiyah (MI) di Bawah Kementerian Agama Menurut Kecamatan di Kabupaten Intan Jaya, 2021/2022 dan 2022/2023 <i>Number of Schools, Teachers, and Pupils in Madrasah Ibtidaiyah (MI) Under The Ministry of Religious Affairs by Subdistrict in Intan Jaya Regency, 2021/2022 and 2022/2023</i>	65

4.1.5	<p>Jumlah Sekolah, Guru, dan Murid Sekolah Menengah Pertama (SMP) di Bawah Kementerian Pendidikan, Kebudayaan, Riset, dan Teknologi Menurut Kecamatan di Kabupaten Intan Jaya, 2021/2022 dan 2022/2023 <i>Number of Schools, Teachers, and Pupils in Junior High Schools Under The Ministry of Education, Culture, Research, and Technology by Subdistrict in Intan Jaya Regency, 2021/2022 and 2022/2023.....</i></p>	68
4.1.6	<p>Jumlah Sekolah, Guru, dan Murid Madrasah Tsanawiyah (MTs) di Bawah Kementerian Agama Menurut Kecamatan di Kabupaten Intan Jaya, 2021/2022 dan 2022/2023 <i>Number of Schools, Teachers, and Pupils in Madrasah Tsanawiyah (MTs) Under The Ministry of Religious Affairs by Subdistrict in Intan Jaya Regency, 2021/2022 and 2022/2023.....</i></p>	71
4.1.7	<p>Jumlah Sekolah, Guru, dan Murid Sekolah Menengah Atas (SMA) di Bawah Kementerian Pendidikan, Kebudayaan, Riset, dan Teknologi Menurut Kecamatan di Kabupaten Intan Jaya, 2021/2022 dan 2022/2023 <i>Number of Schools, Teachers, and Pupils in Senior High School Under The Ministry of Education, Culture, Research, and Technology by Subdistrict in Intan Jaya Regency, 2021/2022 and 2022/2023.....</i></p>	74
4.1.8	<p>Jumlah Sekolah, Guru, dan Murid Sekolah Menengah Kejuruan (SMK) di Bawah Kementerian Pendidikan, Kebudayaan, Riset, dan Teknologi Menurut Kecamatan di Kabupaten Intan Jaya, 2021/2022 dan 2022/2023 <i>Number of Schools, Teachers, and Pupils in Vocational High Schools Under The Ministry of Education, Culture, Research, and Technology by Subdistrict in Intan Jaya Regency, 2021/2022 and 2022/2023.....</i></p>	77
4.1.9	<p>Jumlah Sekolah, Guru, dan Murid Madrasah Aliyah (MA) di Bawah Kementerian Agama Menurut Kecamatan di Kabupaten Intan Jaya, 2021/2022 dan 2022/2023 <i>Number of Schools, Teachers, and Pupils in Madrasah Aliyah (MA) Under the Ministry of Religious Affairs by Subdistrict in Intan Jaya Regency, 2021/2022 and 2022/2023.....</i></p>	80
4.1.10	<p>Jumlah Desa¹/Kelurahan yang Memiliki Fasilitas Sekolah Menurut Kecamatan dan Tingkat Pendidikan di Kabupaten Intan Jaya, 2019–2021</p>	

	<i>Number of Villages¹/Kelurahan Having Educational Facilities by Subdistrict and Educational Level in Intan Jaya Regency, 2019–2021..</i>	83
4.1.11	Angka Partisipasi Murni (APM) dan Angka Partisipasi Kasar (APK) Menurut Jenjang Pendidikan di Kabupaten Intan Jaya, 2021 dan 2022 <i>Net Enrollment Rate and Gross Enrollment Ratio by Educational Level in Intan Jaya Regency, 2021 and 2022.....</i>	88
4.1.12	Persentase Penduduk Berumur 15 Tahun ke Atas yang Melek Huruf Menurut Kelompok Umur di Kabupaten Intan Jaya, 2021 dan 2022 <i>Percentage of Literate People Aged 15 Years and Over by Age Group in Intan Jaya Regency, 2021 and 2022.....</i>	89
4.2	KESEHATAN	
	HEALTH	
4.2.1	Jumlah Desa ¹ /Kelurahan Yang Memiliki Sarana Kesehatan Menurut Kecamatan di Kabupaten Intan Jaya, 2019–2021 <i>Number of Villages¹/Kelurahan Having Health Facilities by Subdistrict in Intan Jaya Regency, 2019–2021.....</i>	90
4.2.2	Jumlah Tenaga Kesehatan Menurut Kecamatan di Kabupaten Intan Jaya, 2022 <i>Number of Health Human Resources by Subdistrict in Intan Jaya Regency, 2022.....</i>	96
4.2.3	Jumlah Rumah Sakit Umum, Rumah Sakit Khusus, dan Puskesmas Menurut Kecamatan di Kabupaten Intan Jaya, 2021 dan 2022 <i>Number of General Hospital, Specialized Hospital, and Public Health Center by Subdistrict in Intan Jaya Regency, 2021 and 2022.....</i>	99
4.3	AGAMA DAN SOSIAL LAINNYA	
	RELIGION AND OTHER SOCIAL AFFAIRS	
4.3.1	Jumlah Penduduk Menurut Kecamatan dan Agama yang Dianut di Kabupaten Intan Jaya, 2022	

	Halaman Page
	101
4.3.2	102
4.3.3	103
4.4	
4.4.1	106
4.4.2	107
5.	
5.1	
5.1.1	116
5.1.2	120

5.1.3	Luas Panen Tanaman Sayuran dan Buah-buahan Semusim Menurut Jenis Tanaman di Kabupaten Intan Jaya (ha), 2019–2022 <i>Harvested Area of Seasonal Vegetables and Fruits by Kind of Plant in Intan Jaya Regency (ha), 2019–2022</i>	124
5.1.4	Produksi Tanaman Sayuran dan Buah-buahan Semusim Menurut Jenis Tanaman di Kabupaten Intan Jaya (kuintal), 2019–2022 <i>Production of Seasonal Vegetables and Fruits by Kind of Plant in Intan Jaya Regency (quintal), 2019–2022</i>	126
5.1.5	Luas Panen Tanaman Biofarmaka Menurut Kecamatan dan Jenis Tanaman di Kabupaten Intan Jaya (m ²), 2021 dan 2022 <i>Harvested Area of Medicinal Plants by Subdistrict and Kind of Plant in Intan Jaya Regency (m²), 2021 and 2022</i>	128
5.1.6	Produksi Tanaman Biofarmaka Menurut Kecamatan dan Jenis Tanaman di Kabupaten Intan Jaya (kg), 2021 dan 2022 <i>Production of Medicinal Plants by Subdistrict and Kind of Plant in Intan Jaya Regency (kg), 2021 and 2022</i>	130
5.1.7	Luas Panen Tanaman Biofarmaka Menurut Jenis Tanaman di Kabupaten Intan Jaya (m ²), 2019–2022 <i>Harvested Area of Medicinal Plants by Kind of Plant in Intan Jaya Regency (m²), 2019–2022</i>	132
5.1.8	Produksi Tanaman Biofarmaka Menurut Jenis Tanaman di Kabupaten Intan Jaya (kg), 2019–2022 <i>Production of Medicinal Plants by Kind of Plant in Intan Jaya Regency (kg), 2019–2022</i>	133
5.1.9	Luas Panen Tanaman Hias Menurut Kecamatan dan Jenis Tanaman di Kabupaten Intan Jaya (m ²), 2021 dan 2022 ^x <i>Harvested Area of Ornamental Plants by Subdistrict and Kind of Plant in Intan Jaya Regency (m²), 2021 and 2022^x</i>	134
5.1.10	Produksi Tanaman Hias Menurut Kecamatan dan Jenis Tanaman di Kabupaten Intan Jaya (tangkai), 2021 dan 2022 ^x <i>Production of Ornamental Plants by Subdistrict and Kind of Plant in Intan Jaya Regency (stalks), 2021 and 2022^x</i>	137
5.1.11	Luas Panen Tanaman Hias Menurut Jenis Tanaman di Kabupaten Intan Jaya (m ²), 2019–2022 <i>Harvested Area of Ornamental Plants by Kind of Plant in Intan Jaya Regency (m²), 2019–2022</i>	140

5.1.12	Produksi Tanaman Hias Menurut Jenis Tanaman di Kabupaten Intan Jaya (tangkai), 2019–2022 <i>Production of Ornamental Plants by Kind of Plant n Intan Jaya Regency (stalks), 2019–2022</i>	141
5.1.13	Produksi Buah-buahan Menurut Kecamatan dan Jenis Tanaman di Kabupaten Intan Jaya (kuintal), 2021 dan 2022 ^x <i>Production of Fruits by Subdistrict and Kind of Plant in Intan Jaya Regency (kuintal), 2021 and 2022^x</i>	142
5.1.14	Produksi Buah-Buahan dan Sayuran Tahunan Menurut Jenis Tanaman di Kabupaten Intan Jaya (kuintal), 2019–2022 <i>Production of Annual Fruits and Vegetables by Kind of Plant in Intan Jaya Regency (quintal), 2019–2022</i>	146
5.2	PERKEBUNAN	
	ESTATE CROPS	
5.2.1	Luas Areal Tanaman Perkebunan Menurut Kecamatan dan Jenis Tanaman di Kabupaten Intan Jaya (ha), 2021 dan 2022 <i>Planted Area of Estate Crops by Subdistrict and Type of Crops in Intan Jaya Regency (ha), 2021 and 2022</i>	148
5.2.2	Produksi Perkebunan Menurut Kecamatan dan Jenis Tanaman di Kabupaten Intan Jaya (ton), 2021 dan 2022 <i>Production of Estates by Subdistrict and Type of Crops in Intan Jaya Regency (ton), 2021 and 2022</i>	152
5.2.3	Luas Areal Tanaman Perkebunan Rakyat Menurut Jenis Tanaman di Kabupaten Intan Jaya (ha), 2018–2022 <i>Planted Area of Estate Crops by Type of Crops in Intan Jaya Regency (ha), 2018–2022</i>	156
5.2.4	Produksi Perkebunan Rakyat Menurut Jenis Tanaman di Kabupaten Intan Jaya (ton), 2018–2022 <i>Production of Estates by Type of Crops in Intan Jaya Regency (ton), 2018–2022</i>	157
6.	INDUSTRI, PERTAMBANGAN, DAN ENERGI/ INDUSTRY, MINING, AND ENERGY	
6.1	Daya Terpasang, Produksi, dan Distribusi Listrik PT. PLN (Persero) pada Cabang/Ranting PLN Menurut Kecamatan di Kabupaten Intan Jaya, 2022	

	Halaman Page
	166
6.2	167
6.3	168
7.	
7.1	176
8.	
8.1	
8.1.1	184
8.1.2	185
8.1.3	186
8.2	

8.2.1	Jumlah Kantor Pos Pembantu Menurut Kecamatan di Kabupaten Intan Jaya, 2019–2022 <i>Number of Post Offices Subsidiaries by Subdistrict in Intan Jaya Regency, 2019–2022</i>	187
9.	PERBANKAN, KOPERASI, DAN HARGA-HARGA/BANKING, COOPERATIVE, AND PRICES	
9.1	Jumlah Koperasi Aktif Menurut Kecamatan di Kabupaten Intan Jaya, 2019–2022 <i>Number of Active Cooperative by Subdistrict in Intan Jaya Regency, 2019–2022</i>	196
9.2	Jumlah Koperasi Menurut Jenis Koperasi dan Kecamatan di Kabupaten Intan Jaya, 2022 <i>Number of Cooperative by Kind of Cooperative and Subdistrict in Intan Jaya Regency, 2022</i>	197
9.3	Indeks Harga Konsumen per Bulan Menurut Kelompok Pengeluaran (2018=100) di Kabupaten Intan Jaya, 2022 <i>Consumer Price Index per Month by Expenditure Group (2018=100) in Intan Jaya Regency, 2022</i>	198
9.4	Laju Inflasi Bulanan Menurut Kelompok Pengeluaran (2018=100) di Kabupaten Intan Jaya, 2022 <i>Monthly Inflation Rate by Expenditure Group (2018=100) in Intan Jaya Regency, 2022</i>	202
10.	PENGELUARAN PENDUDUK/POPULATION EXPENDITURE	
10.1	Rata-rata Pengeluaran per Kapita Sebulan Menurut Kelompok Komoditas (rupiah) di Kabupaten Intan Jaya, 2021 dan 2022 <i>Monthly Average Expenditure per Capita by Commodity Group (rupiahs) in Intan Jaya Regency, 2021 and 2022</i>	214
10.2	Persentase Pengeluaran per Kapita Sebulan Menurut Kelompok Komoditas di Kabupaten Intan Jaya, 2021 dan 2022 <i>Percentage of Monthly Expenditure per Capita by Commodity Group in Intan Jaya Regency, 2021 and 2022</i>	215
10.3	Persentase Penduduk Menurut Golongan Pengeluaran Per Kapita Sebulan di Kabupaten Intan Jaya, 2022	

<i>Percentage of Population by Class of Monthly Expenditure per Capita in Intan Jaya Regency, 2022</i>	216
--	-----

11. PERDAGANGAN/TRADE

11.1 Jumlah Sarana Perdagangan Menurut Jenisnya di Kabupaten Intan Jaya, 2019–2022 <i>Number of Trading Facilities by Type of Facility in Intan Jaya Regency, 2019–2022.....</i>	224
---	-----

12. SISTEM NERACA REGIONAL/SYSTEM OF REGIONAL ACCOUNTS

12.1. Produk Domestik Regional Bruto Atas Dasar Harga Berlaku Menurut Lapangan Usaha di Kabupaten Intan Jaya (miliar rupiah), 2018–2022 <i>Gross Regional Domestic Product at Current Market Prices by Industry in Intan Jaya Regency (billion rupiahs), 2018–2022.....</i>	232
12.2 Produk Domestik Regional Bruto Atas Dasar Harga Konstan 2010 Menurut Lapangan Usaha di Kabupaten Intan Jaya (miliar rupiah), 2018–2022 <i>Gross Regional Domestic Product at 2010 Constant Market Prices by Industry in Intan Jaya Regency (billion rupiahs), 2018–2022.....</i>	234
12.3 Distribusi Persentase Produk Domestik Regional Bruto Atas Dasar Harga Berlaku Menurut Lapangan Usaha di Kabupaten Intan Jaya, 2018–2022 <i>Percentage Distribution of Gross Regional Domestic Product at Current Market Prices by Industry in Intan Jaya Regency, 2018–2022..</i>	236
12.4 Laju Pertumbuhan Produk Domestik Regional Bruto Atas Dasar Harga Konstan 2010 Menurut Lapangan Usaha di Kabupaten Intan Jaya (persen), 2019–2022 <i>Growth Rate of Gross Regional Domestic Product at 2010 Constant Market Prices by Industry in Intan Jaya Regency (percent), 2019–2022</i>	238
12.5 Produk Domestik Regional Bruto Atas Dasar Harga Berlaku Menurut Jenis Pengeluaran di Kabupaten Intan Jaya (miliar rupiah), 2018–2022	

	Halaman Page
	<i>Gross Regional Domestic Product at Current Market Prices by Type of Expenditure in Intan Jaya Regency (billion rupiahs), 2018–2022</i> 240
12.6	Produk Domestik Regional Bruto Atas Dasar Harga Konstan 2010 Menurut Jenis Pengeluaran di Kabupaten Intan Jaya (miliar rupiah), 2018–2022 <i>Gross Regional Domestic Product at 2010 Constant Market Prices by Type of Expenditure in Intan Jaya Regency (billion rupiahs), 2018–2022</i> 241
13.	PERBANDINGAN ANTAR KABUPATEN/ REGENCY/MUNICIPAL COMPARISON
13.1	Jumlah Penduduk Menurut Kabupaten di Provinsi Papua (ribu), 2018–2022 <i>Population by Regency in Papua Province (thousand), 2018–2022</i> 250
13.2	Laju Pertumbuhan Produk Domestik Regional Bruto Atas Dasar Harga Konstan 2010 Menurut Kabupaten di Provinsi Papua (persen), 2019–2022 <i>Rate of Growth of Gross Regional Domestic Products at 2010 Constant Market Prices by Regency in Papua Province (percent), 2019–2022</i> 251
13.3	Jumlah Penduduk Miskin Menurut Kabupaten di Provinsi Papua (ribu), 2018–2022 <i>Number of Poor Population by Regency in Papua Province (thousand), 2018–2022.....</i> 252
13.4	Indeks Pembangunan Manusia Menurut Kabupaten di Provinsi Papua, 2018–2022 <i>Human Development Index by Regency in Papua Province, 2018–2022</i> 253

<https://intanjayakab.bps.go.id>

DAFTAR GAMBAR/LIST OF FIGURES

	Halaman Page
1.1 Luas Daerah menurut Kecamatan (%), 2021 <i>Area of District (%), 2021</i>	7
2.1 Jumlah Desa/Kelurahan Menurut Kecamatan di Kabupaten Intan Jaya, 2022 <i>Number of Villages by District of Intan Jaya Regency, 2022</i>	21
4.1 Jumlah Murid Sekolah Dasar Menurut tingkat Pendidikan di Bawah Kementerian Pendidikan, Kebudayaan, Riset, dan Teknologi di Kabupaten Intan Jaya, 2022/2023 <i>Number of Elementary School Students by Education Level Below the Ministry of Education, Culture, Research and Technology in Intan Jaya Regency, 2022/2023</i>	55
5.1 Produksi Ubi Jalar Menurut Kecamatan (Persen), 2021 <i>Production of Sweet Potatoes by Subdistrict (Percent), 2021</i>	113
7.1 Jumlah Rumah Makan Menurut Kecamatan, 2021 <i>Number of Restaurant by Subdistrict, 2021</i>	173
8.1 Panjang Jalan Menurut Tingkat Kewenangan Pemerintahan di Kabupaten Intan Jaya (Km),2020 <i>Length of Road by Level of Government Authority in Intan Jaya Regency, 2020</i>	183
9.1 Jumlah Koperasi Menurut Kecamatan di Intan Jaya, 2020 <i>Number of Cooperation by Subdistrict in Intan Jaya Regency</i>	195
10.1 Persentase Pengeluaran Penduduk Intan Jaya Menurut Kelompok Pengeluaran (persen), 2021 <i>Percentage of Population Expenditure by Consumption Group, 2021</i> ...	213
11.1 Jumlah Sarana Perdagangan di Intan Jaya, 2021 <i>Number of Trading Facilities in Intan Jaya Regency, 2021</i>	225
12.1 PDRB Kabupaten Intan Jaya ADHB, 2017-2021 <i>GRDP of Intan Jaya Regency by Current Price, 2017-2021</i>	235
13.1 Pertumbuhan di Penduduk Provinsi Papua (Persen), 2021	

Population Growth of Papua Province (Percent), 2021..... 253

<https://intanjayakab.bps.go.id>

PENJELASAN UMUM/EXPLANATORY NOTES

Tanda-tanda, satuan-satuan, dan lain-lainnya yang digunakan dalam publikasi ini adalah sebagai berikut:

Symbols, measurement units, and acronyms which are used in this publication, are as follows:

1. TANDA-TANDA/SYMBOLS

Data tidak tersedia/ <i>Data not available</i>	: ...
Tidak ada atau nol / <i>Null or zero</i>	: -
Data dapat diabaikan/ <i>Data negligible</i>	: 0
Tanda decimal/ <i>Decimal point</i>	: ,
Data tidak dapat ditampilkan/ <i>Not applicable</i>	: NA
Angka estimasi/ <i>Estimated figures</i>	: e
Angka diperbaiki/ <i>Revised figures</i>	: r
Angka sementara/ <i>Preliminary figures</i>	: x
Angka sangat sementara/ <i>Very preliminary figures</i>	: xx
Angka sangat sangat sementara/ <i>Very very preliminary figures</i>	: xxx

2. SATUAN/UNITS

barel/ <i>barrel</i>	: 158,99 liter/ <i>litres</i> = 1/6,2898 m ³
hektar (ha)/ <i>hectare (ha)</i>	: 10 000 m ²
kilometer (km)/ <i>kilometres (km)</i>	: 1 000 meter/ <i>meters (m)</i>
knot/ <i>knot</i>	: 1,8523 km/jam (<i>km/hour</i>)
kuintal/ <i>quintal</i>	: 100 kg
KWh	: 1 000 Watt hour
MWh	: 1 000 KWh
liter (untuk beras)/ <i>litre (for rice)</i>	: 0,80 kg
MMSCF	: 1/35,3 m ³
metrik ton (m.ton)/ <i>metric ton (m. ton)</i>	: 0,98421 long ton = 1 000 kg
ons/ <i>ounce</i>	: 28,31 gram/ <i>grams</i>
ton	: 1 000 kg

Satuan lain: buah, dus, butir, helai/lembar, kaleng, batang, pulsa, ton kilometer (ton-km), jam, menit, persen (%).

Other units: unit, pack, pieces, sheet, tin, pulse, ton-kilometres(ton-km), hour, minute, percent (%).

Perbedaan angka di belakang koma disebabkan oleh pembulatan angka.

The difference in decimal numbers is caused by rounding.

DAFTAR SINGKATAN/ LIST OF ABBREVIATIONS

SI	: Stasiun Iklim
SIMPK	: Stasiun Meteorologi Pertanian Khusus
t.t	: Tempat tidur
BCG	: Bacillus Calmette Guerin
DPT	: Difteri, Pertusis, Tetanus
TT	: Tetanus Toxoid
IOT	: Industri Obat Tradisional/ <i>Traditional Medicine Industry</i>
IKOT	: Industri Kecil Obat Tradisional/ <i>Traditional Medicine Small</i>
Alkes	: Alat kesehatan/ <i>Health Kits</i>
PKRT	: Perbekalan Kesehatan Rumah tangga/ <i>Household Health Logistics</i>
Kompl	: Komplemen/ <i>Complement</i>
IRTP	: Industri Pangan Produksi Rumah Tangga/ <i>Foods Home Industry</i>
PBF	: Pedagang Besar Farmasi/ <i>Pharmacy Whole-seller</i>
GFK	: Gudang Farmasi Kab/Kota/Regency/ <i>Municipality Pharmacy Warehouse</i>
RB	: Rumah Bersalin/ <i>Delivery House</i>
Pustu	: Puskesmas pembantu/ <i>Auxiliary Public Health Center</i>
BP	: Balai Pengobatan/ <i>Polyclinic</i>
TPS	: Tempat Pembuangan Sementara / <i>landfill</i>
Jamkesmas	: Jaminan kesehatan masyarakat miskin/ <i>Poor public health insurance</i>
PJKMU	: Program Jaminan Kesehatan Masyarakat Umum
SIUP	: Surat Ijin Usaha Perdagangan/ <i>Trading Permission Letter</i>
TDP	: Tanda Daftar Perusahaan/ <i>Company Registration Identity</i>
API	: Angka Pengenal Importir/ <i>Importer's Identity Number</i>

Statistik Kunci, 2020–2022

Key Statistics, 2020–2022

Rincian/Description	Satuan/Unit	2020	2021	2022
(1)	(2)	(3)	(4)	(5)
SOSIAL/SOCIAL				
Penduduk ¹ /Population ¹	juta/million			
Laju Pertumbuhan Penduduk ¹ /Population Growth ¹	%			
Angka Harapan Hidup ^{1-e} /Life Expectancy Rate ¹	tahun/years			
Angka Melek Huruf Usia 15+/Literacy Rate Aged 15+	%			
Tingkat Partisipasi Angkatan Kerja -TPAK ^{2,3} Labour Force Participation Rate-LFPR ^{2,3}	%			
Tingkat Pengangguran Terbuka-TPT ^{2,3} Unemployment Rate-UR ^{2,3}	%			
Penduduk Miskin ⁴ /Poor People ⁴	juta/million			
Persentase Penduduk Miskin ⁴ Percentage of Poor People ⁴	%			
Indeks Pembangunan Manusia-IPM ⁵ Human Development Index ⁵	—			
EKONOMI/ECONOMIC				
Produk Domestik Regional Bruto (PDRB) Harga Berlaku ⁶ Gross Regional Domestic Bruto (GRDP) at Current Price ⁶	triliun rupiah trillion rupiahs			
Laju Pertumbuhan Ekonomi ⁷ /Economic Growth ⁷	%			
PDRB Per Kapita Harga Berlaku ^{6,8} Per Capita of GRDP at Current Price ^{6,8}	juta rupiah million rupiahs			

Catatan/Notes: ¹ Data 2019 hasil Data 2020 hasil Hasil Sensus Penduduk (SP) 2020 (September). Data 2021 hasil/The 2019 data was the result of The 2020 data was the result of 2020 Population Census (September). The 2021 data was the result of

² Kondisi Agustus/Condition at August

³ Menggunakan penimbang hasil proyeksi penduduk Survei Penduduk Antar Sensus (SUPAS) 2015/Weighted by the population projection results of the Intercensal Population Survey (SUPAS) 2015

⁴ Kondisi Maret/Condition at March

⁵ Sejak tahun 2010, IPM dihitung dengan metode baru. Komponen IPM metode baru adalah angka harapan hidup saat lahir, harapan lama sekolah, rata-rata lama sekolah, dan pengeluaran per kapita/Since 2010, HDI was calculated using new method. New HDI component are life expectancy at birth, expected years of schooling, means years of schooling, and expenditure per capita

⁶ Mulai tahun 2010 mengadopsi System of National Account 2008 (SNA 2008)/Since 2010 is in line with System of National Account 2008 (SNA 2008)

⁷ Menggunakan tahun dasar 2010 (2010=100)/Using 2010 base year (2010=100)

⁸ Menggunakan proyeksi penduduk berdasarkan hasil SP2010/Using population projection based on SP2010

1

Geografi dan Iklim



PENJELASAN TEKNIS

1. Sistem koordinat geografi digunakan untuk menunjukkan suatu titik di Bumi berdasarkan garis lintang dan garis bujur.
2. Garis lintang yaitu garis vertikal yang mengukur sudut antara suatu titik dengan garis khatulistiwa. Titik di utara garis khatulistiwa dinamakan lintang utara sedangkan di titik selatan khatulistiwa dinamakan lintang selatan.
3. Garis bujur yaitu garis horizontal yang mengukur sudut antara suatu titik dengan titik nol bumi yaitu Greenwich di London Inggris yang merupakan titik bujur 0° atau 360° yang disepakati secara internasional. Titik di barat bujur 0° dinamakan Bujur Barat sedangkan titik 0° di timur dinamakan Bujur Timur.

TECHNICAL NOTES

1. *Geographic coordinate system used to indicate a point on the Earth by latitude and longitude.*
2. *Latitude is a vertical line that measures the angle between a point to equator. Point in the north of the equator is called the North Latitude whereas a point south of the equator is called South Latitude.*
3. *Longitude is a horizontal line that measures the angle between a point with zero point on Earth that is Greenwich in London United Kingdom which is a point 0° or 360° are accepted internationally. The point in the west of longitude 0° is called West Longitude, while the eastern point of 0° is called East Longitude.*

<https://intanjayakab.bps.go.id>

ULASAN

Kabupaten Intan Jaya merupakan sebuah kabupaten di pegunungan tengah Provinsi Papua yang merupakan kabupaten pemekaran dari Kabupaten Paniai. Kabupaten Intan Jaya memiliki letak yang berbatasan dengan Kabupaten Waropen dan Mamberamo Raya di sebelah utara, Kabupaten Nabire dan Paniai di sebelah Barat, Kabupaten Puncak di sebelah timur, dan di sebelah selatan berbatasan dengan Kabupaten Mimika dan Paniai.

Letak geografis Intan Jaya adalah antara 1370,57' dan 1360,58' Bujur Timur dan antara 40,58' dan 40,49' Lintang Selatan. Luas wilayah Kabupaten Intan Jaya, adalah berupa daratan seluas 3.922 km². Kabupaten Intan Jaya terdiri atas delapan distrik/kecamatan, yakni Homeyo, Sugapa, Ugimba, Hitadipa, Agisiga, Tomosiga, Biandoga, dan Wandai.

Distrik yang memiliki luas wilayah terluas adalah Homeyo dengan luas 23,9 persen dari luas Intan Jaya atau setara dengan 938 km², sedangkan terkecil adalah Tomosiga dengan persentase luas distrik terhadap kabupaten adalah sebesar 5,3 persen atau setara dengan luas sebesar 208 km².

DESCRIPTION

Intan Jaya Regency is a region in the central highlands of Papua Province which is a division of Paniai Regency. Intan Jaya Regency is bordered by Waropen and Mamberamo Raya Regencies to the north, Nabire and Paniai Regencies to the west, Puncak Regency to the east, and Mimika and Paniai Regencies to the south.

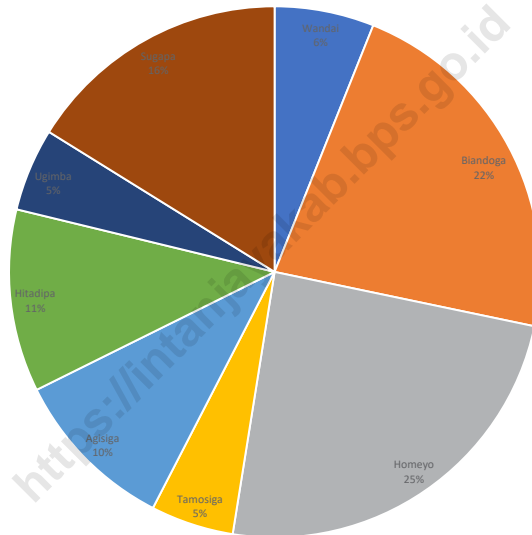
The geographical location of Intan Jaya is between 1370.57' and 1360.58' East Longitude and between 40.58' and 40.49' South Latitude. The area of Intan Jaya Regency is a land area of 3,922 km². Intan Jaya Regency consists of eight districts/districts, namely Homeyo, Sugapa, Ugimba, Hitadipa, Agisiga, Tomosiga, Biandoga, and Wandai.

The district that has the largest area is Homeyo with an area of 23.9 percent of the area of Intan Jaya or the equivalent of 938 km², while the smallest is Tomosiga with a percentage of the area of the district to the regency of 5.3 percent or the equivalent of an area of 208 km².

<https://intanjayakab.bps.go.id>

Gambar 1.1
Figures

Luas Daerah menurut Kecamatan (%), 2023
Area of Subdistrict (%), 2023



Sumber/Source : Berdasarkan Peraturan Menteri Dalam Negeri No. 66 Tahun 2011 tanggal 28 Desember 2011
Based on Minister Of Home Affairs Regulation No 66/2011, December 28, 2011

1.1 KEADAAN GEOGRAFI GEOGRAPHY CONDITION

Tabel 1.1.1 **Luas Daerah dan Jumlah Pulau Menurut Kecamatan di Kabupaten Intan Jaya, 2023**
Table 1.1.1 **Total Area and Number of Islands by Subdistrict in Intan Jaya Regency/Municipality, 2023**

Kecamatan <i>Subdistrict</i>	Ibukota Kecamatan <i>Capital of Subdistrict</i>	Luas <i>Total Area</i> (km ² /sq.km)
(1)	(2)	(3)
Homeyo	Pogapa	938
Sugapa	Yokatapa	632
Ugimba	Ugimba	210
Hitadipa	Hitadipa	435
Agisiga	Nabia	388
Tomosiga	Tomosiga	208
Biandoga	Mbiandoga	872
Wandai	Wandai	248
Intan Jaya	Sugapa	3922

Lanjutan Tabel/*Continued Table* 1.1.1

Kecamatan Subdistrict	Persentase terhadap Luas Kabupaten Percentage to Regency/Municipal Area	Jumlah Pulau Number of Islands
(1)	(4)	(5)
Homeyo	23.92	0
Sugapa	15.88	0
Ugimba	5.35	0
Hitadipa	11.09	0
Agisiga	9.89	0
Tomosiga	5.30	0
Biandoga	22.23	0
Wandai	6.32	0
Intan Jaya	100,00	0

Catatan/*Note*: ...Sumber/*Source*: ...

Tabel 1.1.2 **Tinggi Wilayah dan Jarak ke Ibukota Kabupaten Menurut Kecamatan di Kabupaten Intan Jaya, 2023**
Altitude and Distance to the Capital of Regency/ Municipality by Subdistrict in Intan Jaya Regency/ Municipality, 2023

Kecamatan Subdistrict	Tinggi Wilayah (mdpl) Altitude (m a.s.l)	Jarak ke Ibukota Kabupaten Distance to the Capital of Regency/ Municipality
(1)	(2)	(3)
Homeyo	...	57,00
Sugapa	...	00,00
Ugimba	...	47,00
Hitadipa	...	30,00
Agisiga	...	53,00
Tomosiga	...	58,00
Biandoga	...	104,00
Wandai	...	51,50
Intan Jaya		

Catatan/Note: PODES 2018

Sumber/Source: PODES 2018

1.2 KEADAAN IKLIM CLIMATE CONDITION

Tabel 1.2.1 **Pengamatan Unsur Iklim Menurut Bulan di Stasiun Intan Jaya, 2023**
Table 1.2.1 **Observation of Climate Elements By Months at Intan Jaya Station, 2023**

Bulan Month	Suhu/Temperature (°C)			Kelembaban/Humidity (%)		
	Minimum	Rata-rata Average	Maksimum Maximum	Minimum	Rata-rata Average	Maksimum Maximum
(1)	(2)	(3)	(4)	(5)	(6)	(7)
Januari/January
Februari/February
Maret/March
April/April
Mei/May
Juni/June
Juli/July
Agustus/August
September/September
Oktober/October
November/November
Desember/December

Lanjutan Tabel/*Continued Table 1.2.1*

Bulan Month	Kecepatan Angin (m/det) Wind Velocity (m/sec)			Tekanan Udara/Atmospheric Pressure (mbar)		
	Minimum	Rata-rata Average	Maksimum Maximum	Minimum	Rata-rata Average	Maksimum Maximum
(1)	(8)	(9)	(10)	(11)	(12)	(13)
Januari/January
Februari/February
Maret/March
April/April
Mei/May
Juni/June
Juli/July
Agustus/August
September/September
Oktober/October
November/November
Desember/December

Lanjutan Tabel/*Continued Table 1.2.1*

Bulan Month	Jumlah Curah Hujan Number of Precipitation (mm)	Jumlah Hari Hujan (hari) Number of Rainy Days (day)	Penyinaran Matahari Duration of Sunshine (%)
(1)	(14)	(15)	(16)
Januari/ <i>January</i>
Februari/ <i>February</i>
Maret/ <i>March</i>
April/ <i>April</i>
Mei/ <i>May</i>
Juni/ <i>June</i>
Juli/ <i>July</i>
Agustus/ <i>August</i>
September/ <i>September</i>
Oktober/ <i>October</i>
November/ <i>November</i>
Desember/ <i>December</i>

Catatan/*Note*: *Data Tidak Tersedia*

Sumber/*Source*: Belum Ada Stasiun Meteorologi di Intan Jaya

2

Pemerintahan

Jumlah Kampung Terbanyak Menurut Kecamatan di
Kabupaten Intan Jaya Tahun 2022



HONEYO
21 Kampung

PENJELASAN TEKNIS

1. Distrik merupakan pemerintahan setingkat dibawah kabupaten atau setara dengan kecamatan. Distrik merupakan gabungan dari kampung/kelurahan, dan dipimpin oleh kepala distrik.
2. Anggota Dewan Perwakilan Rakyat Daerah (DPRD) dipilih melalui pemilihan umum (pemilu) dan dilantik dalam masa jabatan lima tahun.

TECHNICAL NOTES

1. *Subdistrict is a level under district administration. Subdistrict is a united of village, and led by Chef of subdistrict.*
2. *Regional House of Representatives (DPRD) members are elected through a general election and appointed for a five-years membership.*

<https://intanjayakab.bps.go.id>

ULASAN

Pada tahun 2022 Kabupaten Intan Jaya terdiri atas 8 distrik, diantaranya adalah Homeyo, Sugapa, Ugimba, Hitadipa, Agisiga, Tomosiga, Biandoga, dan Wandai, dengan total kampung adalah sebanyak 97 kampung.

DESCRIPTION

In 2022 Intan Jaya Regency will consist of 8 districts, including Homeyo, Sugapa, Ugimba, Hitadipa, Agisiga, Tomosiga, Biandoga, and Wandai, with a total of 97 villages.

<https://intanjayakab.bps.go.id>

<https://intanjayakab.bps.go.id>

Gambar 2.1
Figures

**Jumlah Desa/Kelurahan Menurut Kecamatan di
Kabupaten Intan Jaya, 2022**
Number of Villages by District of Intan Jaya Regency, 2022



Sumber/Source :

2.1 WILAYAH ADMINISTRATIF ADMINISTRATIVE AREA

Tabel 2.1.1 **Jumlah Desa¹/Kelurahan Menurut Kecamatan di Kabupaten Intan Jaya, 2018–2022**
Table 2.1.1 **Number of Villages¹/Kelurahan by Subdistrict in Intan Jaya Regency/Municipality, 2018–2022**

Kecamatan Subdistrict	2018	2019	2020	2021	2022
(1)	(2)	(3)	(4)	(5)	(6)
Homeyo	21	21	21	21	21
Sugapa	17	17	17	17	17
Ugimba	6	6	6	6	6
Hitadipa	9	9	9	9	9
Agisiga	10	10	10	10	10
Tomosiga	9	9	9	9	9
Biandoga	16	16	16	16	16
Wandai	9	9	9	9	9
Intan Jaya	97	97	97	97	97

Catatan/Note: ¹Termasuk Unit Permukiman Transmigrasi (UPT)/Include Transmigration Settlement Unit
Sumber/Source:

2.2 DEWAN PERWAKILAN RAKYAT DAERAH REGIONAL HOUSE OF REPRESENTATIVE

Tabel 2.2.1 Jumlah Anggota Dewan Perwakilan Rakyat Daerah Menurut Partai Politik dan Jenis Kelamin di Kabupaten Intan Jaya, 2022
Number of Regional House of Representatives's Members by Political Parties and Sex in Intan Jaya Regency/Municipality 2022

Partai Politik <i>Political Parties</i>	Laki-laki <i>Male</i>	Perempuan <i>Female</i>	Jumlah <i>Total</i>
(1)	(2)	(3)	(4)
Parai Hanura
Partai Keadilan dan Persatuan Indonesia
Partai Kebangkitan Bangsa
Partai Golongan Karya
Partai Keadilan Sejahtera
Partai Demokrat
Partai Amanat Nasional
Partai Demokrasi Indonesia Perjuangan
Partai Persatuan Pembangunan
Intan Jaya

Catatan/Note: ...

Sumber/Source: ...

2.3 SUMBER DAYA MANUSIA HUMAN RESOURCES

Tabel 2.3.1 **Jumlah Pegawai Negeri Sipil Menurut Jabatan dan Jenis Kelamin di Kabupaten Intan Jaya, Desember 2021 dan Desember 2022**
Number of Civil Servants by Occupation and Sex in Intan Jaya Regency/Municipality, December 2021 and December 2022

Jabatan <i>Occupation</i>	2021		Jumlah <i>Total</i>
	Laki-laki <i>Male</i>	Perempuan <i>Female</i>	
(1)	(2)	(3)	(4)
Jabatan Pimpinan Tinggi Utama <i>Senior Executives</i>
Jabatan Pimpinan Tinggi Madya <i>Middle Executives</i>
Jabatan Pimpinan Tinggi Pratama <i>Junior Executives</i>	36	...	36
Administrator/ <i>Administrator</i>	97	20	117
Pengawas/ <i>Supervisor</i>	162	41	203
Eselon V/ <i>5th Echelon</i>
Jabatan Fungsional Dosen <i>Certain Functional Position for Lecturer</i>	84	56	140
Jabatan Fungsional Guru <i>Certain Functional Position for Teacher</i>
Jabatan Fungsional Medis <i>Certain Functional Position for Medical Field</i>	38	73	111
Jabatan Fungsional Teknis <i>Certain Functional Position for Technical Field</i>
Jabatan Fungsional Umum/Pelaksana <i>General Functional Position</i>	726	335	1061
Jumlah/<i>Total</i>	1143	525	1668

Lanjutan Tabel/*Continued Table 2.3.1*

Jabatan <i>Occupation</i>	2022		
	Laki-laki <i>Male</i>	Perempuan <i>Female</i>	Jumlah <i>Total</i>
(1)	(2)	(3)	(4)
Jabatan Pimpinan Tinggi Utama <i>Senior Executives</i>
Jabatan Pimpinan Tinggi Madya <i>Middle Executives</i>
Jabatan Pimpinan Tinggi Pratama <i>Junior Executives</i>
Administrator/ <i>Administrator</i>
Pengawas/ <i>Supervisor</i>
Eselon V/ <i>5th Echelon</i>
Jabatan Fungsional Dosen <i>Certain Functional Position for Lecturer</i>
Jabatan Fungsional Guru <i>Certain Functional Position for Teacher</i>
Jabatan Fungsional Medis <i>Certain Functional Position for Medical Field</i>
Jabatan Fungsional Teknis <i>Certain Functional Position for Technical Field</i>
Jabatan Fungsional Umum/Pelaksana <i>General Functional Position</i>
Jumlah/<i>Total</i>

Catatan/*Note*: Jumlah Pegawai Negeri Sipil yang Bekerja pada Instansi Daerah

Sumber/*Source*: Badan Kepegawaian Negara (BKN)/*National Civil Service Agency*

Tabel
Table 2.3.2

Jumlah Pegawai Negeri Sipil Menurut Tingkat Pendidikan dan Jenis Kelamin di Kabupaten Intan Jaya, Desember 2021 dan Desember 2022
Number of Civil Servants by Educational Level and Sex in Intan Jaya Regency/Municipality, Desember 2021 and Desember 2022

Tingkat Pendidikan <i>Educational Level</i>	2021		
	Laki-laki <i>Male</i>	Perempuan <i>Female</i>	Jumlah <i>Total</i>
(1)	(2)	(3)	(4)
Sekolah Dasar (SD) <i>Primary School</i>	9	...	9
Sekolah Menengah Pertama (SMP) <i>Junior High School</i>	5	...	5
Sekolah Menengah Atas (SMA) <i>Senior High School</i>	414	148	562
Diploma I/Akta I <i>Diploma I/Akta I</i>	1	3	4
Diploma II/Akta II <i>Diploma II/Akta II</i>	12	3	15
Diploma III/Akta III <i>Diploma III/Akta III</i>	88	89	177
Diploma IV/Akta IV <i>Diploma IV/Akta IV</i>	13	5	18
S1/Sarjana <i>Under Graduate/Bachelor</i>	575	270	845
S2/Pasca Sarjana <i>Graduate</i>	26	7	33
S3/Doktor/Ph.D <i>Post Graduate</i>
Jumlah/Total	1143	525	1668

Lanjutan Tabel/*Continued Table 2.3.2*

Tingkat Pendidikan <i>Educational Level</i>	2022		
	Laki-laki <i>Male</i>	Perempuan <i>Female</i>	Jumlah <i>Total</i>
(1)	(2)	(3)	(4)
Sekolah Dasar (SD) <i>Primary School</i>
Sekolah Menengah Pertama (SMP) <i>Junior High School</i>
Sekolah Menengah Atas (SMA) <i>Senior High School</i>
Diploma I/Akta I <i>Diploma I/Akta I</i>
Diploma II/Akta II <i>Diploma II/Akta II</i>
Diploma III/Akta III <i>Diploma III/Akta III</i>
Diploma IV/Akta IV <i>Diploma IV/Akta IV</i>
S1/Sarjana <i>Under Graduate/Bachelor</i>
S2/Pasca Sarjana <i>Graduate</i>
S3/Doktor/Ph.D <i>Post Graduate</i>
Jumlah/Total

Catatan/Note: Jumlah Pegawai Negeri Sipil yang Bekerja pada Instansi Daerah

Sumber/Source: Badan Kepegawaian Negara (BKN)/National Civil Service Agency

Tabel
Table 2.3.3

**Jumlah Pegawai Negeri Sipil Menurut Tingkat
Kepangkatan dan Jenis Kelamin di Kabupaten Intan Jaya,
Desember 2021 dan Desember 2022**
**Number of Civil Servants by Hierarchy and Sex in Intan
Jaya Regency/Municipality, Desember 2021 and Desember
2022**

Pangkat/Golongan/Ruang Hierarchy	2021		
	Laki-laki Male	Perempuan Female	Jumlah Total
(1)	(2)	(3)	(4)
Golongan I/Range I	8	...	8
1. I/A (Juru Muda/Junior Clerk)
2. I/B (Juru Muda Tingkat I/First Class Junior Clerk)
3. I/C (Juru/Clerk)	7	...	7
4. I/D (Juru Tingkat I/First Class Clerk)	1	...	1
Golongan II/Range II	432	207	432
5. II/A (Pengatur Muda/Junior Supervisor)	93	62	155
6. II/B (Pengatur Muda Tingkat I/First Class Junior Supervisor)	58	23	81
7. II/C (Pengatur/Supervisor)	231	85	316
8. II/D (Pengatur Tingkat I/First Class Supervisor)	50	37	87
Golongan III/Range III	588	299	887
9. III/A (Penata Muda/Junior Superintendent)	248	122	370
10. III/B (Penata Muda Tingkat I/First Class Junior Superintendent)	77	77	154
11. III/C (Penata/Superintendent)	140	62	202
12. III/D (Penata Tingkat I/First Class Superintendent)	123	38	161
Golongan IV/Range IV	115	19	134
13. IV/A (Pembina/Administrator)	59	15	74
14. IV/B (Pembina Tingkat I/First Class Administrator)	35	4	39
15. IV/C (Pembina Utama Muda/Junior Administrator)	20	...	20
16. IV/D (Pembina Utama Madya/Middle Administrator)	1	...	1
17. IV/E (Pembina Utama/Senior Administrator)
Jumlah/Total	1143	525	1668

Lanjutan Tabel/*Continued Table 2.3.3*

Pangkat/Golongan/Ruang <i>Hierarchy</i>	2022		
	Laki-laki <i>Male</i>	Perempuan <i>Female</i>	Jumlah <i>Total</i>
(1)	(2)	(3)	(4)
Golongan I/Range I
1. I/A (Juru Muda/ <i>Junior Clerk</i>)
2. I/B (Juru Muda Tingkat I/ <i>First Class Junior Clerk</i>)
3. I/C (Juru/ <i>Clerk</i>)
4. I/D (Juru Tingkat I/ <i>First Class Clerk</i>)
Golongan II/Range II
5. II/A (Pengatur Muda/ <i>Junior Supervisor</i>)
6. II/B (Pengatur Muda Tingkat I/ <i>First Class Junior Supervisor</i>)
7. II/C (Pengatur/ <i>Supervisor</i>)
8. II/D (Pengatur Tingkat I/ <i>First Class Supervisor</i>)
Golongan III/Range III
9. III/A (Penata Muda/ <i>Junior Superintendent</i>)
10. III/B (Penata Muda Tingkat I/ <i>First Class Junior Superintendent</i>)
11. III/C (Penata/ <i>Superintendent</i>)
12. III/D (Penata Tingkat I/ <i>First Class Superintendent</i>)
Golongan IV/Range IV
13. IV/A (Pembina/ <i>Administrator</i>)
14. IV/B (Pembina Tingkat I/ <i>First Class Administrator</i>)
15. IV/C (Pembina Utama Muda/ <i>Junior Administrator</i>)
16. IV/D (Pembina Utama Madya/ <i>Middle Administrator</i>)
17. IV/E (Pembina Utama/ <i>Senior Administrator</i>)
Jumlah/Total

Catatan/Note: Jumlah Pegawai Negeri SIpil yang Bekerja pada Instansi Daerah

Sumber/Source: Badan Kepegawaian Negara (BKN)/National Civil Service Agency

2.4 KEUANGAN PEMERINTAH GOVERNMENT FINANCE

Tabel 2.4.1 Realisasi Pendapatan Pemerintah Kabupaten Intan Jaya Menurut Jenis Pendapatan (ribu rupiah), 2018–2021
Table 2.4.1 Actual Intan Jaya Regency/Municipal Government Revenues by Kind of Revenues (thousand rupiahs), 2018–2021

Jenis Pendapatan/Kind of Revenues	2018	2019
(1)	(2)	(3)
1. Pendapatan Asli Daerah (PAD)/Regional Revenue
1.1 Pajak Daerah/Regional Tax
1.2 Retribusi Daerah/Regional Retribution
1.3 Hasil Perusahaan Milik Daerah dan Pengelolaan Kekayaan Daerah yang Dipisahkan <i>Regional-Owned Company Revenue and Separated Management of Regional Wealth</i>
1.4 Lain-lain PAD yang Sah/Other Regional Revenue
2. Dana Perimbangan/Balance Funds
2.1 Bagi Hasil Pajak/Tax Sharing Revenue
2.2 Bagi Hasil Bukan Pajak/Sumber Daya Alam <i>Non-Tax Sharing Revenue/Natural Resources</i>
2.3 Dana Alokasi Umum/General Allocation Fund
2.4 Dana Alokasi Khusus/Special Allocation Fund
3. Lain-lain Pendapatan yang Sah/Other Revenue
3.1 Pendapatan Hibah/Grant
3.2 Dana Darurat/Emergency Fund
3.3 Dana Bagi Hasil Pajak dari Provinsi dan Pemerintah Daerah Lainnya/Tax Sharing Revenue from Provincial and Other Regional Governments
3.4 Dana Penyesuaian dan Otonomi Daerah <i>Regional Adjustment and Autonomy Fund</i>
3.5 Bantuan Keuangan dari Provinsi atau Pemerintah Daerah Lainnya/Financial Assistance from Provincial or Other Regional Governments
3.6 Lainnya/Others
Jumlah/Total

Lanjutan Tabel/Continued Table 2.4.1

Jenis Pendapatan/Kind of Revenues	2020	2021
(1)	(4)	(5)
1. Pendapatan Asli Daerah (PAD)/Regional Revenue
1.1 Pajak Daerah/Regional Tax
1.2 Retribusi Daerah/Regional Retribution
1.3 Hasil Perusahaan Milik Daerah dan Pengelolaan Kekayaan Daerah yang Dipisahkan <i>Regional-Owned Company Revenue and Separated Management of Regional Wealth</i>
1.4 Lain-lain PAD yang Sah/Other Regional Revenue
2. Dana Perimbangan/Balance Funds
2.1 Bagi Hasil Pajak/Tax Sharing Revenue
2.2 Bagi Hasil Bukan Pajak/Sumber Daya Alam <i>Non-Tax Sharing Revenue/Natural Resources</i>
2.3 Dana Alokasi Umum/General Allocation Fund
2.4 Dana Alokasi Khusus/Special Allocation Fund
3. Lain-lain Pendapatan yang Sah/Other Revenue
3.1 Pendapatan Hibah/Grant
3.2 Dana Darurat/Emergency Fund
3.3 Dana Bagi Hasil Pajak dari Provinsi dan Pemerintah Daerah Lainnya/Tax Sharing Revenue from Provincial and Other Regional Governments
3.4 Dana Penyesuaian dan Otonomi Daerah <i>Regional Adjustment and Autonomy Fund</i>
3.5 Bantuan Keuangan dari Provinsi atau Pemerintah Daerah Lainnya/Financial Assistance from Provincial or Other Regional Governments
3.6 Lainnya/Others
Jumlah/Total

Catatan/Note: ...

Sumber/Source: ...

Tabel 2.4.2 **Realisasi Belanja Pemerintah Kabupaten Intan Jaya Menurut Jenis Belanja (ribu rupiah), 2018–2021**
Table **Actual Intan Jaya Regency/Municipal Government Expenditures by Kind of Expenditures (thousand rupiahs),**

Jenis Pendapatan <i>Kind of Revenues</i>	2018	2019
(1)	(2)	(3)
1. Belanja Tidak Langsung/<i>Indirect Expenditures</i>
1.1 Belanja Pegawai/ <i>Personnel Expenditures</i>
1.2 Belanja Bunga/ <i>Interest Expenditures</i>
1.3 Belanja Subsidi/ <i>Subsidies Expenditures</i>
1.4 Belanja Hibah/ <i>Grant Expenditures</i>
1.5 Belanja Bantuan Sosial/ <i>Social Aid Expenditures</i>
1.6 Belanja Bagi Hasil/ <i>Sharing Fund Expenditure</i>
1.7 Belanja Bantuan Keuangan <i>Financial Aids Expenditures</i>
1.8 Belanja Tidak Terduga/ <i>Unpredicted Expenditures</i>
2. Belanja Langsung/<i>Direct Expenditures</i>
2.1 Belanja Pegawai/ <i>Personnel Expenditures</i>
2.2 Belanja Barang dan Jasa <i>Goods and Services Expenditures</i>
2.3 Belanja Modal/ <i>Capital Expenditure</i>
Jumlah/<i>Total</i>

Lanjutan Tabel/*Continued Table 2.4.2*

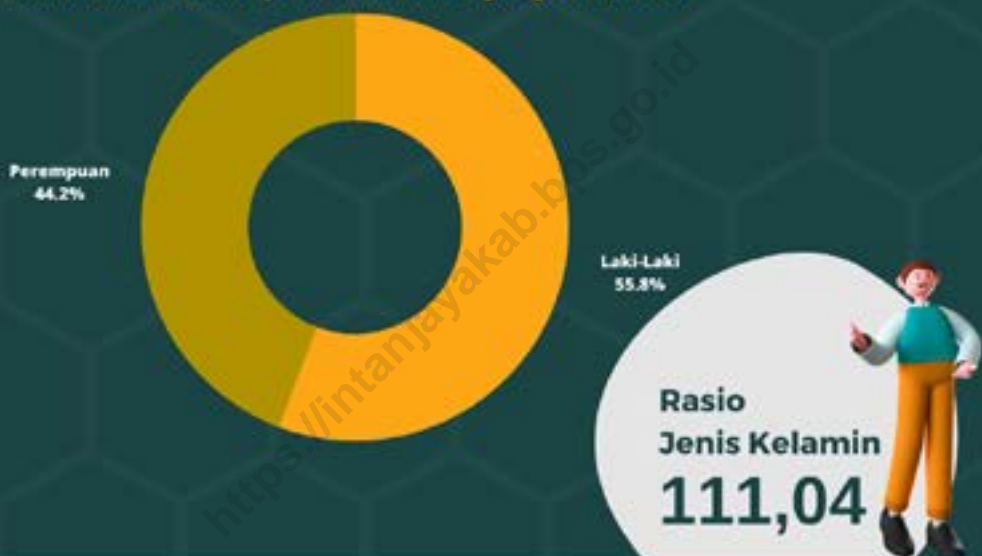
Jenis Pendapatan <i>Kind of Revenues</i>	2020	2021
(1)	(4)	(5)
1. Belanja Tidak Langsung/<i>Indirect Expenditures</i>
1.1 Belanja Pegawai/ <i>Personnel Expenditures</i>
1.2 Belanja Bunga/ <i>Interest Expenditures</i>
1.3 Belanja Subsidi/ <i>Subsidies Expenditures</i>
1.4 Belanja Hibah/ <i>Grant Expenditures</i>
1.5 Belanja Bantuan Sosial/ <i>Social Aid Expenditures</i>
1.6 Belanja Bagi Hasil/ <i>Sharing Fund Expenditure</i>
1.7 Belanja Bantuan Keuangan <i>Financial Aids Expenditures</i>
1.8 Belanja Tidak Terduga/ <i>Unpredicted Expenditures</i>
2. Belanja Langsung/<i>Direct Expenditures</i>
2.1 Belanja Pegawai/ <i>Personnel Expenditures</i>
2.2 Belanja Barang dan Jasa <i>Goods and Services Expenditures</i>
2.3 Belanja Modal/ <i>Capital Expenditure</i>
Jumlah/<i>Total</i>

Catatan/*Note*: ...Sumber/*Source*: ...

<https://intanjayakab.bps.go.id>

3 Penduduk dan Ketenagakerjaan

Persentase Angkatan Kerja Menurut Jenis Kelamin di Kabupaten Intan Jaya (jiwa), 2021



Indikator Kunci Ketenagakerjaan di Kabupaten Intan Jaya, 2021

1,43

Tingkat Pengangguran
Terbuka

75,75

Tingkat Partisipasi
Angkatan Kerja

PENJELASAN TEKNIS

TECHNICAL NOTES

- | | |
|---|--|
| <p>1. Penduduk Kabupaten Intan Jaya adalah semua orang yang tinggal atau berdomisili di wilayah teritorial Kabupaten Intan Jaya selama 6 bulan atau kurang 6 bulan namun bertujuan menetap.</p> | <p>1. <i>The population of Intan Jaya Regency are all the resident of entire territory of Intan Jaya Regency who have stayed for six months or longer, and those who intended to stay more than six months even though their length of stay is less than six months.</i></p> |
| <p>2. Laju pertumbuhan penduduk adalah angka yang menunjukkan persentase penambahan penduduk dalam jangka waktu tertentu.</p> | <p>2. <i>The growth rate of population is the number that show percentage of population growth within specified period.</i></p> |
| <p>3. Kepadatan Penduduk adalah rasio banyak penduduk per kilometer persegi.</p> | <p>3. <i>Population density is ratio of population per square kilometers.</i></p> |
| <p>4. Rasio jenis kelamin adalah perbandingan antara penduduk laki-laki dan penduduk perempuan pada suatu wilayah dan waktu tertentu. Biasanya dinyatakan dengan banyaknya penduduk laki-laki untuk 100 penduduk perempuan.</p> | <p>4. <i>Sex ratio is the ratio of males population to females population in a given area and time, usually expressed as the number of males for every 100 females.</i></p> |
| <p>5. Distribusi penduduk adalah pola persebaran penduduk di suatu wilayah baik berdasarkan batas-batas geografis maupun berdasarkan batas-batas administrasi pemerintahan.</p> | <p>5. <i>Population distribution is the pattern of population distribution in an area, either by geographic boundaries or by government administrative boundarie.</i></p> |

<https://intanjayakab.bps.go.id>

ULASAN

Menurut data hasil proyeksi penduduk Kabupaten Intan Jaya oleh BPS Kabupaten Paniai, pada tahun 2021, jumlah penduduk Intan Jaya adalah sekitar 51.149 jiwa, dimana terjadi pertumbuhan penduduk sebesar 3,77 persen dari tahun 2020.

Dari 8 distrik di Kabupaten Intan Jaya, total penduduk terbanyak berada di Distrik Homeyo, yaitu sebesar 14.309 orang, sementara penduduk paling sedikit berada di Distrik Wandai, yaitu sebanyak 4.442 orang. Distrik Sugapa sebagai distrik ibukota memiliki penduduk sebanyak 12.033 orang.

DESCRIPTION

According to data from the population projection of Intan Jaya Regency by BPS Paniai Regency, in 2021, the total population of Intan Jaya is around 51,149 people, where there is a population growth of 3.77 percent from 2020.

Of the 8 districts in Intan Jaya Regency, the largest total population is in the Homeyo District, which is 14,309 people, while the smallest population is in the Wandai District, which is 4,442 people. Sugapa District as the capital district has a population of 12,033 people.

<https://intanjayakab.bps.go.id>

**3.1 PENDUDUK
POPULATION**

Tabel 3.1.1 Penduduk, Laju Pertumbuhan Penduduk, Distribusi Persentase Penduduk, Kepadatan Penduduk, Rasio Jenis Kelamin Penduduk Menurut Kecamatan di Kabupaten Intan Jaya, 2022
Population, Population Growth Rate, Percentage Distribution of Population, Population Density, and Population Sex Ratio by Subdistrict in Intan Jaya Regency, 2022

Kecamatan Subdistrict	Penduduk (ribu) Population (thousand)	Laju Pertumbuhan Penduduk per Tahun 2020–2022 (%) Annual Population Growth Rate 2020–2022 (%)
(1)	(2)	(3)
Homeyo
Sugapa
Ugimba
Hitadipa
Agisiga
Tomosiga
Biandoga
Wandai
Intan Jaya

Lanjutan Tabel/*Continued Table 3.1.1*

Kecamatan Subdistrict	Persentase Penduduk Percentage of Total Population	Kepadatan Penduduk per km² Population Density per sq.km
(1)	(4)	(5)
Homeyo
Sugapa
Ugimba
Hitadipa
Agisiga
Tomosiga
Biandoga
Wandai
Intan Jaya

Lanjutan Tabel/*Continued Table* 3.1.1

Kecamatan <i>Subdistrict</i>	Rasio Jenis Kelamin Penduduk <i>Population Sex Ratio</i>
(1)	(6)
Homeyo	...
Sugapa	...
Ugimba	...
Hitadipa	...
Agisiga	...
Tomosiga	...
Biandoga	...
Wandai	...
Intan Jaya	...

Catatan/*Note*: ...

Sumber/*Source*: ...

Tabel 3.1.2 **Jumlah Penduduk Menurut Kelompok Umur dan Jenis Kelamin di Kabupaten Intan Jaya, 2022**
Table 3.1.2 **Population by Age Groups and Sex in Intan Jaya Regency, 2022**

Kelompok Umur Age Groups	Jenis Kelamin/Sex		
	Laki-Laki Male	Perempuan Female	Jumlah Total
(1)	(2)	(3)	(4)
0-4
5-9
10-14
15-19
20-24
25-29
30-34
35-39
40-44
45-49
50-54
55-59
60-64
65-69
70-74
75+
Nama Provinsi

Catatan/Note: ...

Sumber/Source: ...

**3.2 KETENAGAKERJAAN
EMPLOYMENT**

Tabel 3.2.1 Jumlah Penduduk Berumur 15 Tahun Keatas Menurut Jenis Kegiatan Selama Seminggu yang Lalu dan Jenis Kelamin di Kabupaten Intan Jaya, 2022
Population Aged 15 Years and Over by Type of Activity During The Previous Week and Sex in Intan Jaya Regency, 2022

Kegiatan Utama <i>Main Activity</i>	Jenis Kelamin/Sex		
	Laki-Laki <i>Male</i>	Perempuan <i>Female</i>	Laki-Laki+ Perempuan <i>Male+Female</i>
(1)	(2)	(3)	(4)
I. Angkatan Kerja/<i>Economically Active</i>
1. Bekerja/ <i>Working</i>
2. Pengangguran Terbuka/ <i>Unemployment</i>
II. Bukan Angkatan Kerja/<i>Not Economically Active</i>
1. Sekolah/ <i>Attending School</i>
2. Mengurus Rumah Tangga/ <i>Housekeeping</i>
3. Lainnya/ <i>Others</i>
Jumlah/<i>Total</i>

Catatan/*Note*:

Sumber/*Source*: BPS, Survei Angkatan Kerja Nasional (Sakernas) Agustus/BPS-Statistics Indonesia, August National Labor Force Survey

Tabel
Table 3.2.2

Penduduk Berumur 15 Tahun ke Atas Menurut Pendidikan Tertinggi yang Ditamatkan dan Jenis Kegiatan Selama Seminggu yang Lalu di Kabupaten Intan Jaya, 2022
Population 15 Years of Age and Over by Educational Attainment and Type of Activity During the Previous Week in Intan Jaya Regency, 2022

Pendidikan Tertinggi yang Ditamatkan ¹ <i>Educational Attainment¹</i>	Angkatan Kerja/Economically Active			Persentase Bekerja terhadap Angkatan Kerja <i>Percentage of Working to Economically Active</i>
	Bekerja <i>Working</i>	Pengangguran ² <i>Unemployment²</i>	Jumlah Angkatan Kerja <i>Total of Economically Active</i>	
(1)	(2)	(3)	(4)	(5)
0
1
2
3
Jumlah/Total

Lanjutan Tabel/*Continued Table 3.2.2*

Pendidikan Tertinggi yang Ditamatkan ¹ <i>Educational Attainment¹</i>	Bukan Angkatan Kerja <i>Not Economically Active</i>	Jumlah <i>Total</i>	Persentase Angkatan Kerja terhadap Penduduk Usia Kerja <i>Percentage of Economically Active to Working Age Population</i>
(1)	(6)	(7)	(8)
0
1
2
3
Jumlah/Total

Catatan/Note: ¹ 0. ≤ Sekolah Dasar (SD)/≤ *Primary School*
 1. Sekolah Menengah Pertama/*Junior High School*
 2. Sekolah Menengah Atas/*Senior High School*
 3. Perguruan Tinggi/*Collage*
² 1. Mencari pekerjaan/*Looking for work*
 2. Mempersiapkan usaha/*Establishing a new business/firm*
 3. Merasa tidak mungkin mendapat pekerjaan/*Feeling hopeless in looking for work (discouraged job seekers)*
 4. Sudah punya pekerjaan tetapi belum mulai bekerja/*Having job already but not starting to work yet*
 Sumber/Source: BPS, Survei Angkatan Kerja Nasional (Sakernas) Agustus/BPS-Statistics Indonesia, August National Labor Force Survey

Tabel
Table 3.2.3**Penduduk Berumur 15 Tahun Ke Atas yang Bekerja Selama Seminggu yang Lalu Menurut Status Pekerjaan Utama dan Jenis Kelamin di Kabupaten Intan Jaya, 2022**
Population 15 Years of Age and Over who Worked During The Previous Week by Main Employment Status and Sex in Intan Jaya Regency, 2022

Status Pekerjaan Utama Main Employment Status	Laki-Laki Male	Perempuan Female	Jumlah Total
(1)	(2)	(3)	(4)
Berusaha sendiri <i>Own account worker</i>
Berusaha dibantu buruh tidak tetap/buruh tidak dibayar <i>Employer assisted by temporary worker/unpaid worker</i>
Berusaha dibantu buruh tetap/buruh dibayar <i>Employer assisted by permanent worker/paid worker</i>
Buruh/Karyawan/Pegawai/ <i>Employee</i>
Pekerja bebas <i>Casual worker</i>
Pekerja keluarga/tak dibayar <i>Family worker/unpaid worker</i>
Jumlah/Total

Catatan/Note: ...

Sumber/Source: BPS, Survei Angkatan Kerja Nasional (Sakernas) Agustus/BPS-Statistics Indonesia, August National Labor Force Survey

4

Sosial dan Kesejahteraan Rakyat Social And Welfare

Jumlah Fasilitas Sekolah menurut tingkat Pendidikan



SD

35

SMP

8

SMA

1

Jumlah Sarana Kesehatan

Rumah Sakit

1

Puskesmas

2



Poliklinik

1

Puskesmas Pembantu

3

PENJELASAN TEKNIS

1. Rumah Sakit adalah tempat pemeriksaan dan perawatan kesehatan, biasanya berada di bawah pengawasan dokter/tenaga medis, yang melayani penderita yang sakit untuk berobat rawat jalan atau rawat inap.
2. Rumah Bersalin adalah sarana pelayanan kesehatan dengan izin sebagai rumah bersalin, dilengkapi pelayanan pemeriksaan kehamilan, persalinan serta pemeriksaan ibu dan anak yang berada di bawah pengawasan bidan senior.
3. Poliklinik adalah sarana kesehatan yang dipakai untuk pelayanan berobat jalan, biasanya berada di bawah pengawasan dokter/tenaga medis.
4. Puskesmas (Pusat Kesehatan Masyarakat) adalah unit pelaksana teknis dinas kesehatan kabupaten/ kota yang mempunyai fungsi utama sebagai penyelenggara pelayanan kesehatan tingkat pertama. Wilayah kerja puskesmas maksimal adalah satu kecamatan dan untuk dapat menjangkau wilayah kerjanya, puskesmas mempunyai jaringan pelayanan yang meliputi unit Puskesmas Pembantu (Pustu), unit Puskesmas Keliling (Puskel), dan unit bidan desa/komunitas (Peraturan Menteri Kesehatan RI No. 75

TECHNICAL NOTES

1. *Hospital is a place for health check, usually controlled/supervised by doctors/medical personnel to serve the ill patients to get outpatient or inpatient treatment services.*
2. *Maternity House is health care facility with a license as a maternity house, equipped with prenatal care, childbirth and examination of mothers and children which is under the supervision of a senior midwife*
3. *Polyclinic is a health facility in which to get outpatient services, usually under the control of doctor/medical personnel.*
4. *Public Health Center is technical implementation unit of regency health department that have the primary function as a first level health care providers. The working area standard of public health center is one district and to reach their working areas, public health centers have a service network covering subsidiary of public health center, mobile public health center units, and midwife units (Regulation of the Minister of Health of Indonesia Number 75 Year 2015 about Public Health Center).*

- Tahun e Tentang PusKesMas).
5. Imunisasi adalah memasukkan kuman atau racun penyakit tertentu yang sudah dilemahkan (vaksin) ke dalam tubuh dengan cara disuntik atau diminum dengan maksud agar terjadi kekebalan tubuh terhadap penyakit tersebut.
 5. *Immunization is putting enervated microbe of a certain disease into human body by injection or drinking (dropping into mouth) to make the body immune to that disease.*

<https://intanjayakab.bps.go.id>

ULASAN

Pada tahun 2021, menurut Dinas Pendidikan dan Pengajaran Kabupaten Intan Jaya, di Kabupaten Intan Jaya terdapat sebanyak 47 sekolah, dimana terdiri atas 3 unit TK, 36 unit SD, 7 unit SMP, dan 1 unit SMA, dimana tingkat SD memiliki unit yang paling banyak. Diketahui terdapat 222 guru yang terdiri atas 6 orang guru TK, 138 orang guru SD, 67 orang guru SMP, dan 11 orang guru SMA.

Pada tahun 2021, menurut Dinas Kesehatan Kabupaten Intan Jaya, diketahui bahwa terdapat 24 fasilitas kesehatan di Kabupaten Intan Jaya, dimana fasilitas kesehatan (faskes) yang mendominasi adalah puskesmas pembantu, yaitu sebanyak 13 unit. Unit tersebut paling banyak terdapat di Homeyo dan Wandai. Namun faskes ini tidak tersedia di Ugimba dan Tomosiga. Sementara faskes yang tersedia diseluruh distrik adalah puskesmas sebanyak 8 unit. Balai pengobatan tersedia sebanyak 2 unit.

DESCRIPTION

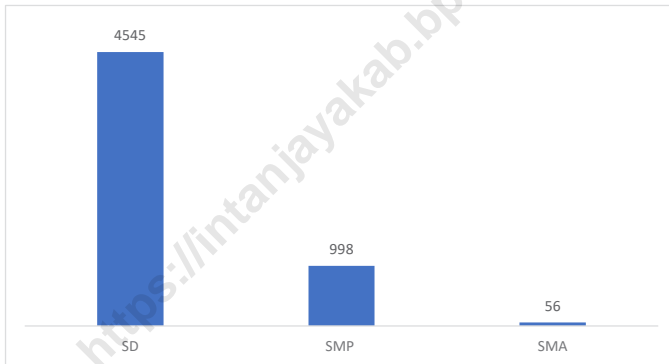
In 2021, according to the Education and Teaching Office of Intan Jaya Regency, there are 47 schools in Intan Jaya Regency, consisting of 3 TK units, 36 SD units, 7 SMP units, and 1 SMA unit, where the SD level has the most units. . It is known that there are 222 teachers consisting of 6 kindergarten teachers, 138 elementary teachers, 67 junior high school teachers, and 11 high school teachers.

In 2021, according to the Intan Jaya Regency Health Office, it is known that there are 24 health facilities in Intan Jaya Regency, where the health facilities (faskes) that dominate are auxiliary health centers, namely 13 units. These units are mostly found in Homeyo and Wandai. However, these health facilities are not available in Ugimba and Tomosiga. While the health facilities available in all districts are 8 units of puskesmas. There are 2 units of medical center available.

<https://intanjayakab.bps.go.id>

Gambar 4.1
Figures

Jumlah Murid Sekolah Dasar menurut tingkat pendidikan di Bawah Kementerian Pendidikan, Kebudayaan, Riset, dan Teknologi Menurut Kecamatan di Kabupaten Intan Jaya, 2022/2023



Sumber/Source : Kementerian Pendidikan, Kebudayaan, Riset, dan Teknologi, Sistem Data Pokok Pendidikan, data semester ganjil/ Ministry of Education, Culture, Research, and Technology, Basic Education Data System, odd semester

4.1 PENDIDIKAN EDUCATION

Tabel 4.1.1 Jumlah Sekolah, Guru, dan Murid Taman Kanak-Kanak (TK) di Bawah Kementerian Pendidikan, Kebudayaan, Riset, dan Teknologi Menurut Kecamatan di Kabupaten Intan Jaya, 2021/2022 dan 2022/2023
Number of Schools, Teachers, and Pupils in Kindergarten Under The Ministry of Education, Culture, Research, and Technology by Subdistrict in Intan Jaya Regency, 2021/2022 and 2022/2023

Kecamatan Subdistrict	Sekolah/Schools					
	Negeri/Public		Swasta/Private		Jumlah/Total	
	2021/2022	2022/2023	2021/2022	2022/2023	2021/2022	2022/2023
(1)	(2)	(3)	(4)	(5)	(6)	(7)
Homeyo	1	...	1	...
Sugapa
Ugimba
Hitadipa
Agisiga
Tomosiga
Biandoga
Wandai
Intan Jaya	1	...	1	...

Lanjutan Tabel/*Continued Table 4.1.1*

Kecamatan Subdistrict	Guru ¹ /Teachers ¹					
	Negeri/Public		Swasta/Private		Jumlah/Total	
	2021/2022	2022/2023	2021/2022	2022/2023	2021/2022	2022/2023
(1)	(8)	(9)	(10)	(11)	(12)	(13)
Homeyo	3	...	3	...
Sugapa
Ugimba
Hitadipa
Agisiga
Tomosiga
Biandoga
Wandai
Intan Jaya	3	...	3	...

Lanjutan Tabel/*Continued Table 4.1.1*

Kecamatan Subdistrict	Murid/Pupils					
	Negeri/Public		Swasta/Private		Jumlah/Total	
	2021/2022	2022/2023	2021/2022	2022/2023	2021/2022	2022/2023
(1)	(14)	(15)	(16)	(17)	(18)	(19)
Homeyo	41	...	41	...
Sugapa
Ugimba
Hitadipa
Agisiga
Tomosiga
Biandoga
Wandai
Intan Jaya	41	...	41	...

Catatan/Note: ¹ Jumlah guru termasuk kepala sekolah dan guru/*The total of teachers including headmaster and teacher*
 Sumber/Source: Kementerian Pendidikan, Kebudayaan, Riset, dan Teknologi, Data Semester Ganjil/*Ministry of Education, Culture, Research, and Technology, Odd semester report data*

Tabel
Table 4.1.2

**Jumlah Sekolah, Guru, dan Murid Raudatul Athfal (RA)
di Bawah Kementerian Agama Menurut Kecamatan di
Kabupaten Intan Jaya, 2021/2022 dan 2022/2023**
*Number of Schools, Teachers, and Pupils in Raudatul Athfal
(RA) Under The Ministry of Religious Affairs by Subdistrict in
Intan Jaya Regency, 2021/2022 and 2022/2023*

Kecamatan Subdistrict	Sekolah/Schools		Guru/Teachers		Murid/Pupils	
	2021/2022	2022/2023	2021/2022	2022/2023	2021/2022	2022/2023
(1)	(2)	(3)	(4)	(5)	(6)	(7)
Homeyo
Sugapa
Ugimba
Hitadipa
Agisiga
Tomosiga
Biandoga
Wandai
Intan Jaya

Catatan/Note: Seluruh Raudatul Athfal (RA) berstatus swasta./All Raudatul Athfal (RA) are private

Sumber/Source: Kementerian Agama, EMIS, Data Semester Ganjil./Ministry of Religious Affairs, EMIS, Odd semester report data

Tabel
Table 4.1.3

Jumlah Sekolah, Guru, dan Murid Sekolah Dasar (SD) di Bawah Kementerian Pendidikan, Kebudayaan, Riset, dan Teknologi Menurut Kecamatan di Kabupaten Intan Jaya, 2021/2022 dan 2022/2023
Number of Schools, Teachers, and Pupils in Elementary Schools Under The Ministry of Education, Culture, Research, and Technology by Subdistrict in Intan Jaya Regency, 2021/2022 and 2022/2023

Kecamatan Subdistrict	Sekolah/Schools					
	Negeri/Public		Swasta/Private		Jumlah/Total	
	2021/2022	2022/2023	2021/2022	2022/2023	2021/2022	2022/2023
(1)	(2)	(3)	(4)	(5)	(6)	(7)
Homeyo	6	6	3	3	9	9
Sugapa	7	7	3	3	10	10
Ugimba	1	1	1	1
Hitadipa	2	2	1	1	3	3
Agisiga	2	2	2	2
Tomosiga
Biandoga	5	5	...	1	5	6
Wandai	5	5	2	2	4	4
Intan Jaya	25	25	9	10	34	35

Lanjutan Tabel/*Continued Table* 4.1.3

Kecamatan Subdistrict	Guru ¹ /Teachers ¹					
	Negeri/ <i>Public</i>		Swasta/ <i>Private</i>		Jumlah/ <i>Total</i>	
	2021/2022	2022/2023	2021/2022	2022/2023	2021/2022	2022/2023
(1)	(8)	(9)	(10)	(11)	(12)	(13)
Homeyo	23	25	14	15	32	40
Sugapa	24	23	19	18	37	41
Ugimba	1	1	1
Hitadipa	7	6	2	2	9	8
Agisiga	6	6	6	6
Tomosiga
Biandoga	24	20	...	3	22	23
Wandai	7	8	5	5	12	13
Intan Jaya	92	89	40	43	117	132

Lanjutan Tabel/Continued Table 4.1.3

Kecamatan Subdistrict	Murid/Pupils					
	Negeri/Public		Swasta/Private		Jumlah/Total	
	2021/2022	2022/2023	2021/2022	2022/2023	2021/2022	2022/2023
(1)	(14)	(15)	(16)	(17)	(18)	(19)
Homeyo	816	803	432	376	1239	1179
Sugapa	765	679	675	616	1440	1295
Ugimba	146	220	146	220
Hitadipa	235	203	221	238	456	441
Agisiga	210	206	210	206
Tomosiga
Biandoga	657	625	...	48	657	673
Wandai	285	244	171	287	456	531
Intan Jaya	3114	2980	1490	1565	4604	4545

Catatan/Note: ¹ Jumlah guru termasuk kepala sekolah dan guru/The total of teachers including headmaster and teacher
 Sumber/Source: Kementerian Pendidikan, Kebudayaan, Riset, dan Teknologi, data semester ganjil/Ministry of Education, Culture, Research, and Technology, odd semester report data

Tabel
Table 4.1.4

Jumlah Sekolah, Guru, dan Murid Madrasah Ibtidaiyah (MI) di Bawah Kementerian Agama Menurut Kecamatan di Kabupaten Intan Jaya, 2021/2022 dan 2022/2023
Number of Schools, Teachers, and Pupils in Madrasah Ibtidaiyah (MI) Under The Ministry of Religious Affairs by Subdistrict in Intan Jaya Regency, 2021/2022 and 2022/2023

Kecamatan Subdistrict	Sekolah/Schools					
	Negeri/Public		Swasta/Private		Jumlah/Total	
	2021/2022	2022/2023	2021/2022	2022/2023	2021/2022	2022/2023
(1)	(2)	(3)	(4)	(5)	(6)	(7)
Homeyo
Sugapa
Ugimba
Hitadipa
Agisiga
Tomosiga
Biandoga
Wandai
Intan Jaya

Lanjutan Tabel/*Continued Table 4.1.4*

Kecamatan Subdistrict	Guru/Teachers					
	Negeri/Public		Swasta/Private		Jumlah/Total	
	2021/2022	2022/2023	2021/2022	2022/2023	2021/2022	2022/2023
(1)	(8)	(9)	(10)	(11)	(12)	(13)
Homeyo
Sugapa
Ugimba
Hitadipa
Agisiga
Tomosiga
Biandoga
Wandai
Intan Jaya

Lanjutan Tabel/*Continued Table 4.1.4*

Kecamatan Subdistrict	Murid/Pupils					
	Negeri/Public		Swasta/Private		Jumlah/Total	
	2021/2022	2022/2023	2021/2022	2022/2023	2021/2022	2022/2023
(1)	(14)	(15)	(16)	(17)	(18)	(19)
Homeyo
Sugapa
Ugimba
Hitadipa
Agisiga
Tomosiga
Biandoga
Wandai
Intan Jaya

Catatan/Note:

Sumber/Source: Kementerian Agama, EMIS, Data Semester Ganjil/Ministry of Religious Affairs, EMIS, Odd semester report data

Tabel
Table 4.1.5

Jumlah Sekolah, Guru, dan Murid Sekolah Menengah Pertama (SMP) di Bawah Kementerian Pendidikan, Kebudayaan, Riset, dan Teknologi Menurut Kecamatan di Kabupaten Intan Jaya, 2021/2022 dan 2022/2023
Number of Schools, Teachers, and Pupils in Junior High Schools Under The Ministry of Education, Culture, Research, and Technology by Subdistrict in Intan Jaya Regency, 2021/2022 and 2022/2023

Kecamatan Subdistrict	Sekolah/Schools					
	Negeri/Public		Swasta/Private		Jumlah/Total	
	2021/2022	2022/2023	2021/2022	2022/2023	2021/2022	2022/2023
(1)	(2)	(3)	(4)	(5)	(6)	(7)
Homeyo	1	1	1	1	2	2
Sugapa	1	1	1	1	2	2
Ugimba
Hitadipa	1	1	1	1
Agisiga
Tomosiga
Biandoga	1	1	1	1
Wandai	2	2	2	2
Intan Jaya	5	5	3	3	8	8

Lanjutan Tabel/*Continued Table* 4.1.5

Kecamatan Subdistrict	Guru ¹ /Teachers ¹					
	Negeri/Public		Swasta/Private		Jumlah/Total	
	2021/2022	2022/2023	2021/2022	2022/2023	2021/2022	2022/2023
(1)	(8)	(9)	(10)	(11)	(12)	(13)
Homeyo	11	13	5	8	16	21
Sugapa	12	14	8	10	20	24
Ugimba	-	-
Hitadipa	10	8	10	8
Agisiga	-	-
Tomosiga	-	-
Biandoga	7	12	7	12
Wandai	19	18	19	18
Intan Jaya	49	57	23	26	72	83

Lanjutan Tabel/*Continued Table 4.1.5*

Kecamatan Subdistrict	Murid/Pupils					
	Negeri/Public		Swasta/Private		Jumlah/Total	
	2021/2022	2022/2023	2021/2022	2022/2023	2021/2022	2022/2023
(1)	(14)	(15)	(16)	(17)	(18)	(19)
Homeyo	11	38	67	82	78	120
Sugapa	113	126	91	68	204	194
Ugimba
Hitadipa	111	106	111	106
Agisiga
Tomosiga
Biandoga	90	117	90	117
Wandai	374	461	374	461
Intan Jaya	588	742	269	256	857	998

Catatan/Note: ¹ Jumlah guru termasuk kepala sekolah dan guru/*The total of teachers including headmaster and teacher*
 Sumber/Source: Kementerian Pendidikan, Kebudayaan, Riset, dan Teknologi, data semester ganjil/*Ministry of Education, Culture, Research, and Technology, Basic Education Data System, odd semester report data*

Tabel
Table 4.1.6

Jumlah Sekolah, Guru, dan Murid Madrasah Tsanawiyah (MTs) di Bawah Kementerian Agama Menurut Kecamatan di Kabupaten Intan Jaya, 2021/2022 dan 2022/2023
Number of Schools, Teachers, and Pupils in Madrasah Tsanawiyah (MTs) Under The Ministry of Religious Affairs by Subdistrict in Intan Jaya Regency, 2021/2022 and 2022/2023

Kecamatan Subdistrict	Sekolah/Schools					
	Negeri/Public		Swasta/Private		Jumlah/Total	
	2021/2022	2022/2023	2021/2022	2022/2023	2021/2022	2022/2023
(1)	(2)	(3)	(4)	(5)	(6)	(7)
Homeyo
Sugapa
Ugimba
Hitadipa
Agisiga
Tomosiga
Biandoga
Wandai
Intan Jaya

Lanjutan Tabel/*Continued Table* 4.1.6

Kecamatan Subdistrict	Guru/Teachers					
	Negeri/Public		Swasta/Private		Jumlah/Total	
	2021/2022	2022/2023	2021/2022	2022/2023	2021/2022	2022/2023
(1)	(8)	(9)	(10)	(11)	(12)	(13)
Homeyo
Sugapa
Ugimba
Hitadipa
Agisiga
Tomosiga
Biandoga
Wandai
Intan Jaya

Lanjutan Tabel/*Continued Table* 4.1.6

Kecamatan Subdistrict	Murid/Pupils					
	Negeri/Public		Swasta/Private		Jumlah/Total	
	2021/2022	2022/2023	2021/2022	2022/2023	2021/2022	2022/2023
(1)	(14)	(15)	(16)	(17)	(18)	(19)
Homeyo
Sugapa
Ugimba
Hitadipa
Agisiga
Tomosiga
Biandoga
Wandai
Intan Jaya

Catatan/Note:

Sumber/Source: Kementerian Agama, EMIS, Data Semester Ganjil/Ministry of Religious Affairs, EMIS, Odd semester report data

Tabel
Table 4.1.7

Jumlah Sekolah, Guru, dan Murid Sekolah Menengah Atas (SMA) di Bawah Kementerian Pendidikan, Kebudayaan, Riset, dan Teknologi Menurut Kecamatan di Kabupaten Intan Jaya, 2021/2022 dan 2022/2023
Number of Schools, Teachers, and Pupils in Senior High School Under The Ministry of Education, Culture, Research, and Technology by Subdistrict in Intan Jaya Regency, 2021/2022 and 2022/2023

Kecamatan Subdistrict	Sekolah/Schools					
	Negeri/Public		Swasta/Private		Jumlah/Total	
	2021/2022	2022/2023	2021/2022	2022/2023	2021/2022	2022/2023
(1)	(2)	(3)	(4)	(5)	(6)	(7)
Homeyo	-	-
Sugapa	1	1	1	1
Ugimba	-	-
Hitadipa	-	-
Agisiga	-	-
Tomosiga	-	-
Biandoga	-	-
Wandai	-	-
Intan Jaya	1	1	1	1

Lanjutan Tabel/*Continued Table* 4.1.7

Kecamatan Subdistrict	Guru ¹ /Teachers ¹					
	Negeri/Public		Swasta/Private		Jumlah/Total	
	2021/2022	2022/2023	2021/2022	2022/2023	2021/2022	2022/2023
(1)	(8)	(9)	(10)	(11)	(12)	(13)
Homeyo	-	-	-	-
Sugapa	9	11	9	11
Ugimba	-	-	-	-
Hitadipa	-	-	-	-
Agisiga	-	-	-	-
Tomosiga	-	-	-	-
Biandoga	-	-	-	-
Wandai	-	-	-	-
Intan Jaya	9	11	9	11

Lanjutan Tabel/*Continued Table 4.1.7*

Kecamatan Subdistrict	Murid/Pupils					
	Negeri/Public		Swasta/Private		Jumlah/Total	
	2021/2022	2022/2023	2021/2022	2022/2023	2021/2022	2022/2023
(1)	(14)	(15)	(16)	(17)	(18)	(19)
Homeyo	-	-	-	-
Sugapa	55	56	55	56
Ugimba	-	-	-	-
Hitadipa	-	-	-	-
Agisiga	-	-	-	-
Tomosiga	-	-	-	-
Biandoga	-	-	-	-
Wandai	-	-	-	-
Intan Jaya	55	56	55	56

Catatan/Note: ¹ Jumlah guru termasuk kepala sekolah dan guru/*The total of teachers including headmaster and teacher*
 Sumber/Source: Kementerian Pendidikan, Kebudayaan, Riset, dan Teknologi, data semester ganjil/*Ministry of Education, Culture, Research, and Technology, Basic Education Data System, odd semester report data*

Tabel
Table 4.1.8

Jumlah Sekolah, Guru, dan Murid Sekolah Menengah Kejuruan (SMK) di Bawah Kementerian Pendidikan, Kebudayaan, Riset, dan Teknologi Menurut Kecamatan di Kabupaten Intan Jaya, 2021/2022 dan 2022/2023
Number of Schools, Teachers, and Pupils in Vocational High Schools Under The Ministry of Education, Culture, Research, and Technology by Subdistrict in Intan Jaya Regency, 2021/2022 and 2022/2023

Kecamatan Subdistrict	Sekolah/Schools					
	Negeri/Public		Swasta/Private		Jumlah/Total	
	2021/2022	2022/2023	2021/2022	2022/2023	2021/2022	2022/2023
(1)	(2)	(3)	(4)	(5)	(6)	(7)
Homeyo
Sugapa
Ugimba
Hitadipa
Agisiga
Tomosiga
Biandoga
Wandai
Intan Jaya

Lanjutan Tabel/*Continued Table 4.1.8*

Kecamatan Subdistrict	Guru ¹ /Teachers ¹					
	Negeri/Public		Swasta/Private		Jumlah/Total	
	2021/2022	2022/2023	2021/2022	2022/2023	2021/2022	2022/2023
(1)	(8)	(9)	(10)	(11)	(12)	(13)
Homeyo
Sugapa
Ugimba
Hitadipa
Agisiga
Tomosiga
Biandoga
Wandai
Intan Jaya

Lanjutan Tabel/*Continued Table 4.1.8*

Kecamatan Subdistrict	Murid/Pupils					
	Negeri/Public		Swasta/Private		Jumlah/Total	
	2021/2022	2022/2023	2021/2022	2022/2023	2021/2022	2022/2023
(1)	(14)	(15)	(16)	(17)	(18)	(19)
Homeyo
Sugapa
Ugimba
Hitadipa
Agisiga
Tomosiga
Biandoga
Wandai
Intan Jaya

Catatan/Note: ¹ Guru yang mengajar di 2 sekolah atau lebih dihitung di masing-masing sekolah. Jumlah guru termasuk kepala sekolah dan guru/*The teacher who taught in two schools or more counted in every school. The total of teachers including headmaster and teacher*

Sumber/Source: Kementerian Pendidikan, Kebudayaan, Riset, dan Teknologi, data semester ganjil/*Ministry of Education, Culture, Research, and Technology, Basic Education Data System, odd semester report data*

Tabel 4.1.9
Table

Jumlah Sekolah, Guru, dan Murid Madrasah Aliyah (MA) di Bawah Kementerian Agama Menurut Kecamatan di Kabupaten Intan Jaya, 2021/2022 dan 2022/2023
Number of Schools, Teachers, and Pupils in Madrasah Aliyah (MA) Under the Ministry of Religious Affairs by Subdistrict in Intan Jaya Regency, 2021/2022 and 2022/2023

Kecamatan Subdistrict	Sekolah/Schools					
	Negeri/Public		Swasta/Private		Jumlah/Total	
	2021/2022	2022/2023	2021/2022	2022/2023	2021/2022	2022/2023
(1)	(2)	(3)	(4)	(5)	(6)	(7)
Homeyo
Sugapa
Ugimba
Hitadipa
Agisiga
Tomosiga
Biandoga
Wandai
Intan Jaya

Lanjutan Tabel/*Continued Table 4.1.9*

Kecamatan Subdistrict	Guru/Teachers					
	Negeri/Public		Swasta/Private		Jumlah/Total	
	2021/2022	2022/2023	2021/2022	2022/2023	2021/2022	2022/2023
(1)	(8)	(9)	(10)	(11)	(12)	(13)
Homeyo
Sugapa
Ugimba
Hitadipa
Agisiga
Tomosiga
Biandoga
Wandai
Intan Jaya

Lanjutan Tabel/*Continued Table 4.1.9*

Kecamatan Subdistrict	Murid/Pupils					
	Negeri/Public		Swasta/Private		Jumlah/Total	
	2021/2022	2022/2023	2021/2022	2022/2023	2021/2022	2022/2023
(1)	(14)	(15)	(16)	(17)	(18)	(19)
Homeyo
Sugapa
Ugimba
Hitadipa
Agisiga
Tomosiga
Biandoga
Wandai
Intan Jaya

Catatan/Note: ...

Sumber/Source: Kementerian Agama, EMIS, Data Semester Ganjil/Ministry of Religious Affairs, EMIS, Odd semester report data

Tabel
Table 4.1.10

Jumlah Desa¹/Kelurahan yang Memiliki Fasilitas Sekolah Menurut Kecamatan dan Tingkat Pendidikan di Kabupaten Intan Jaya, 2019–2021
Number of Villages¹/Kelurahan Having Educational Facilities by Subdistrict and Educational Level in Intan Jaya Regency, 2019–2021

Kecamatan Subdistrict	SD Primary School		
	2019	2020	2021
(1)	(2)	(3)	(4)
Homeyo	8	8	11
Sugapa	10	10	10
Ugimba	1	1	5
Hitadipa	2	2	2
Agisiga	–	–	–
Tomosiga	–	–	–
Biandoga	–	–	2
Wandai	2	2	1
Intan Jaya	23	23	31

Lanjutan Tabel/*Continued Table 4.1.10*

Kecamatan Subdistrict	SMP Junior High School		
	2019	2020	2021
(1)	(5)	(6)	(7)
Homeyo	3	3	1
Sugapa	1	1	2
Ugimba	–	–	–
Hitadipa	1	1	1
Agisiga	–	–	–
Tomosiga	–	–	–
Biandoga	–	–	–
Wandai	1	1	2
Intan Jaya	6	6	6

Lanjutan Tabel/*Continued Table* 4.1.10

Kecamatan Subdistrict	SMA Senior High School		
	2019	2020	2021
(1)	(8)	(9)	(10)
Homeyo	–	–	–
Sugapa	1	1	1
Ugimba	–	–	–
Hitadipa	–	–	1
Agisiga	–	–	–
Tomosiga	–	–	–
Biandoga	–	–	–
Wandai	–	–	–
Intan Jaya	1	1	2

Lanjutan Tabel/*Continued Table 4.1.10*

Kecamatan Subdistrict	SMK Vocational School		
	2019	2020	2021
(1)	(11)	(12)	(13)
Homeyo	1	1	–
Sugapa	–	–	–
Ugimba	–	–	–
Hitadipa	–	–	–
Agisiga	–	–	–
Tomosiga	–	–	–
Biandoga	–	–	–
Wandai	–	–	–
Intan Jaya	1	1	–

Lanjutan Tabel/*Continued Table* 4.1.10

Kecamatan <i>Subdistrict</i>	Perguruan Tinggi <i>University</i>		
	2019	2020	2021
(1)	(14)	(15)	(16)
Homeyo	–	–	–
Sugapa	–	–	–
Ugimba	–	–	–
Hitadipa	–	–	–
Agisiga	–	–	–
Tomosiga	–	–	–
Biandoga	–	–	–
Wandai	–	–	–
Intan Jaya	–	–	–

Catatan/*Note*: ¹ Desa pada tabel ini termasuk Unit Permukiman Transmigrasi (UPT) yang masih dibina oleh kementerian terkait dan nagari di Provinsi Sumatera Barat/*Villages in this table include Transmigration Settlement Unit which is still fostered by the relevant ministries and the nagari in the Province of Sumatera Barat*

Sumber/*Source*: BPS, Pendataan Potensi Desa (Podes)/ *BPS-Statistics Indonesia, Village Potential Data Collection*

Tabel 4.1.11 **Angka Partisipasi Murni (APM) dan Angka Partisipasi Kasar (APK) Menurut Jenjang Pendidikan di Kabupaten Intan Jaya, 2021 dan 2022**
Net Enrollment Rate and Gross Enrollment Ratio by Educational Level in Intan Jaya Regency, 2021 and 2022

Jenjang Pendidikan <i>Educational Level</i>	Angka Partisipasi Murni (APM) <i>Net Enrollment Rate</i>		Angka Partisipasi Kasar (APK) <i>Gross Enrollment Ratio</i>	
	2021	2022	2021	2022
(1)	(2)	(3)	(4)	(5)
SD/MI/Sederajat <i>Primary School</i>
SMP/MTs/ Sederajat <i>Lower Secondary School</i>
SMA/SMK/MA/Sederajat <i>Upper Secondary School</i>

Catatan/Note: ...

Sumber/Source: BPS, Survei Sosial Ekonomi Nasional (Susenas)/BPS-Statistics Indonesia, National Socioeconomic Survey

Tabel
Table 4.1.12**Persentase Penduduk Berumur 15 Tahun ke Atas yang Melek Huruf Menurut Kelompok Umur di Kabupaten Intan Jaya, 2021 dan 2022**
Percentage of Literate People Aged 15 Years and Over by Age Group in Intan Jaya Regency, 2021 and 2022

Kelompok Umur Age Group	2021	2022
(1)	(2)	(3)
15–19
20–24
25–29
30–34
35–39
40–44
45–49
50+
Jumlah/Total
15–24
15–44
15+
45+

Catatan/Note: ...

Sumber/Source: BPS, Survei Sosial Ekonomi Nasional (Susenas)/BPS-Statistics Indonesia, National Socioeconomic Survey

4.2 KESEHATAN HEALTH

Tabel 4.2.1 **Jumlah Desa¹/Kelurahan Yang Memiliki Sarana Kesehatan Menurut Kecamatan di Kabupaten Intan Jaya, 2019–2021**
Table 4.2.1 **Number of Villages¹/Kelurahan Having Health Facilities by Subdistrict in Intan Jaya Regency, 2019–2021**

Kecamatan Subdistrict	Rumah Sakit Hospital		
	2019	2020	2021
(1)	(2)	(3)	(4)
Homeyo	–	–	–
Sugapa	2	1	1
Ugimba	–	–	–
Hitadipa	–	–	–
Agisiga	–	–	–
Tomosiga	–	–	–
Biandoga	–	–	–
Wandai	–	–	–
Intan Jaya	2	1	1

Lanjutan Tabel/*Continued Table* 4.2.1

Kecamatan <i>Subdistrict</i>	Rumah Sakit Bersalin <i>Maternity Hospital</i>		
	2019	2020	2021
(1)	(5)	(6)	(7)
Homeyo	–	–	–
Sugapa	–	–	–
Ugimba	–	–	–
Hitadipa	–	–	–
Agisiga	–	–	–
Tomosiga	–	–	–
Biandoga	1	–	–
Wandai	–	–	–
Intan Jaya	1	–	–

Lanjutan Tabel/Continued Table 4.2.1

Kecamatan Subdistrict	Poliklinik Polyclinic		
	2019	2020	2021
(1)	(8)	(9)	(10)
Homeyo	–	–	–
Sugapa	–	–	1
Ugimba	–	–	–
Hitadipa	–	–	–
Agisiga	–	–	–
Tomosiga	–	–	–
Biandoga	–	–	–
Wandai	–	–	–
Intan Jaya	–	–	1

Lanjutan Tabel/*Continued Table* 4.2.1

Kecamatan <i>Subdistrict</i>	Puskesmas <i>Public Health Center</i>		
	2019	2020	2021
(1)	(11)	(12)	(13)
Homeyo	1	1	–
Sugapa	1	1	1
Ugimba	–	–	–
Hitadipa	–	–	–
Agisiga	–	–	–
Tomosiga	–	–	–
Biandoga	–	–	–
Wandai	1	1	1
Intan Jaya	3	3	2

Lanjutan Tabel/Continued Table 4.2.1

Kecamatan Subdistrict	Puskesmas Pembantu Subsidiary of Public Health Center		
	2019	2020	2021
(1)	(14)	(15)	(16)
Homeyo	–	–	1
Sugapa	–	–	–
Ugimba	–	–	–
Hitadipa	1	1	1
Agisiga	–	–	–
Tomosiga	–	–	–
Biandoga	1	1	1
Wandai	–	–	–
Intan Jaya	2	2	3

Lanjutan Tabel/*Continued Table 4.2.1*

Kecamatan <i>Subdistrict</i>	Apotek <i>Pharmacy</i>		
	2019	2020	2021
(1)	(17)	(18)	(19)
Homeyo	–	–	–
Sugapa	–	–	–
Ugimba	–	–	–
Hitadipa	–	–	–
Agisiga	–	–	–
Tomosiga	–	–	–
Biandoga	–	–	–
Wandai	–	–	–
Intan Jaya	–	–	–

Catatan/*Note*: ¹ Desa pada tabel ini termasuk Unit Permukiman Transmigrasi (UPT) yang masih dibina oleh kementerian terkait dan nagari di Provinsi Sumatera Barat/*Villages in this table include Transmigration Settlement Unit which is still fostered by the relevant ministries and the nagari in the Province of Sumatera Barat*

Sumber/*Source*: BPS, Pendataan Potensi Desa (Podes)/*BPS-Statistics Indonesia, Village Potential Data Collecting*

Tabel 4.2.2 Jumlah Tenaga Kesehatan Menurut Kecamatan di Kabupaten Intan Jaya, 2022
Number of Health Human Resources by Subdistrict in Intan Jaya Regency, 2022

Kecamatan Subdistrict	Tenaga Medis ¹ Medical Worker ¹	Psikologi Klinis Clinical Psychology	Tenaga Keperawatan Nursing Worker	Tenaga Kebidanan Midwifery Worker	Tenaga Kefarmasian Pharmaceutical Worker
(1)	(2)	(3)	(4)	(5)	(6)
Homeyo
Sugapa
Ugimba
Hitadipa
Agisiga
Tomosiga
Biandoga
Wandai
Intan Jaya

Lanjutan Tabel/*Continued Table 4.2.2*

Kecamatan Subdistrict	Tenaga Kesehatan Masyarakat Public Health worker	Tenaga Kesehatan Lingkungan Enviromental Health Worker	Tenaga Gizi Nutritionist	Tenaga Keterampilan Fisik Physical Therapists
(1)	(7)	(8)	(9)	(10)
Homeyo
Sugapa
Ugimba
Hitadipa
Agisiga
Tomosiga
Biandoga
Wandai
Intan Jaya

Lanjutan Tabel/Continued Table 4.2.2

Kecamatan Subdistrict	Tenaga Ketechnisan Medis Medical Technicians	Tenaga Teknik Biomedika Biomedical Engineer	Tenaga Kesehatan Tradisional Traditional Health Worker
(1)	(11)	(12)	(13)
Homeyo
Sugapa
Ugimba
Hitadipa
Agisiga
Tomosiga
Biandoga
Wandai
Intan Jaya

Catatan/Note: ¹ Tenaga medis terdiri atas dokter, dokter gigi, dokter spesialis, dan dokter gigi spesialis baik di dalam maupun di luar negeri yang diakui oleh Pemerintah RI sesuai dengan peraturan perundang-undangan (UU No. 29 Tahun 2004 tentang Praktik Kedokteran)/Medical worker includes doctor, dentist, medical specialist, and dentist specialist at home and abroad recognized by Indonesian government in accordance with the laws and regulations (Law No. 29 year 2004 about Medical Practice)

Sumber/Source: ...

Tabel
Table 4.2.3

Jumlah Rumah Sakit Umum, Rumah Sakit Khusus, dan Puskesmas Menurut Kecamatan di Kabupaten Intan Jaya, 2021 dan 2022
Number of General Hospital, Specialized Hospital, and Public Health Center by Subdistrict in Intan Jaya Regency, 2021 and 2022

Kecamatan Subdistrict	Rumah Sakit Umum General Hospital		Rumah Sakit Khusus Specialized Hospital	
	2021	2022	2021	2022
(1)	(2)	(3)	(4)	(5)
Homeyo
Sugapa
Ugimba
Hitadipa
Agisiga
Tomosiga
Biandoga
Wandai
Intan Jaya

Lanjutan Tabel/*Continued Table* 4.2.3

Kecamatan Subdistrict	Puskesmas ¹ Rawat Inap Public Health Center ¹ with Inpatient Care		Puskesmas ¹ Non Rawat Inap Public Health Center ¹ without Inpatient Care	
	2021	2022	2021	2022
(1)	(6)	(7)	(8)	(9)
Homeyo
Sugapa
Ugimba
Hitadipa
Agisiga
Tomosiga
Biandoga
Wandai
Intan Jaya

Catatan/Note: ¹ Puskesmas yang teregistrasi/Registered Public Health Center
 Sumber/Source: ...

4.3 AGAMA DAN SOSIAL LAINNYA RELIGION AND OTHER SOCIAL AFFAIRS

Tabel 4.3.1 **Jumlah Penduduk Menurut Kecamatan dan Agama yang Dianut di Kabupaten Intan Jaya, 2022**
Table 4.3.1 **Population by Subdistrict and Religion in Intan Jaya Regency, 2022**

Kecamatan Subdistrict	Islam	Protestan Protestant	Katolik Catholic	Hindu	Budha Buddha	Lainnya Others
(1)	(2)	(3)	(4)	(5)	(6)	(7)
Homeyo
Sugapa
Ugimba
Hitadipa
Agisiga
Tomosiga
Biandoga
Wandai
Intan Jaya

Catatan/Note: ...

Sumber/Source: ...

Tabel
Table 4.3.2**Jumlah Tempat Peribadatan Menurut Kecamatan di
Kabupaten Intan Jaya, 2022**
**Number of Places of Worship by Subdistrict in Intan Jaya
Regency, 2022**

Kecamatan Subdistrict	Masjid Mosque	Mushola Pray Room	Gereja Protestan Protestant Church	Gereja Katholik Catholic Church	Pura Temple	Vihara
(1)	(2)	(3)	(4)	(5)	(6)	(7)
Homeyo
Sugapa
Ugimba
Hitadipa
Agisiga
Tomosiga
Biandoga
Wandai
Intan Jaya

Catatan/Note: ...

Sumber/Source: ...

Tabel
Table 4.3.3**Jumlah Desa¹/Kelurahan yang Mengalami Bencana Alam²
Menurut Kecamatan di Kabupaten Intan Jaya, 2019–2021**
**Number of Villages¹/Kelurahan that Had Natural Disaster²
by Subdistrict in Intan Jaya Regency, 2019–2021**

Kecamatan Subdistrict	Banjir/Flood		
	2019	2020	2021
(1)	(2)	(3)	(4)
Homeyo	–	–	2
Sugapa	–	–	–
Ugimba	–	–	–
Hitadipa	–	–	5
Agisiga	–	–	2
Tomosiga	–	–	–
Biandoga	–	–	–
Wandai	4	–	1
Intan Jaya	4	–	10

Lanjutan Tabel/*Continued Table 4.3.3*

Kecamatan Subdistrict	Gempa Bumi/ <i>Earthquake</i>		
	2019	2020	2021
(1)	(5)	(6)	(7)
Homeyo	–	–	–
Sugapa	1	–	–
Ugimba	–	–	–
Hitadipa	–	–	–
Agisiga	–	–	1
Tomosiga	–	–	5
Biandoga	–	–	–
Wandai	–	–	–
Intan Jaya	1	–	6

Lanjutan Tabel/*Continued Table* 4.3.3

Kecamatan <i>Subdistrict</i>	Tanah Longsor/ <i>Landslide</i>		
	2019	2020	2021
(1)	(8)	(9)	(10)
Homeyo	–	–	2
Sugapa	–	–	3
Ugimba	–	–	6
Hitadipa	2	–	6
Agisiga	–	–	–
Tomosiga	–	–	4
Biandoga	–	–	–
Wandai	7	–	5
Intan Jaya	9	–	26

Catatan/*Note*: ¹ Desa pada tabel ini termasuk Unit Permukiman Transmigrasi (UPT) yang masih dibina oleh kementerian terkait dan nagari di Provinsi Sumatera Barat/*Villages in this table are included in Transmigration Settlement Unit which is still fostered by the relevant ministries and the nagari in the Province of Sumatera Barat*

Sumber/*Source*: ² Kejadian dalam setahun sebelum tahun pencacahan/*Occured during the last one year before the enumeration years*
BPS, Pendataan Potensi Desa (Podes)/*BPS-Statistics Indonesia, Village Potential Data Collecting*

4.4 KEMISKINAN POVERTY

Tabel 4.4.1 **Garis Kemiskinan, Jumlah, dan Persentase Penduduk Miskin di Kabupaten Intan Jaya, 2015–2022**
Poverty Line, Number, and Percentage of Poor People in Intan Jaya Regency, 2015–2022

Tahun Year	Garis Kemiskinan (rupiah/kapita/bulan) Poverty Line (rupiah/capita/month)	Jumlah Penduduk Miskin (ribu) Number of Poor People (thousand)	Persentase Penduduk Miskin Percentage of Poor People
(1)	(2)	(3)	(4)
2015	453388.13	17,22	38.16
2016	501749	18,84	41.34
2017	542007	20,53	43.73
2018	598436	20.29	42.23
2019	627128	21,10	42,92
2020	662465	20,46	40,71
2021	725106	21,31	41,61
2022

Catatan/Note: ...

Sumber/Source: BPS, Survei Sosial Ekonomi Nasional Maret/BPS-Statistics Indonesia, March National Socioeconomic Survey

Tabel
Table 4.4.2

Indeks Kedalaman Kemiskinan dan Indeks Keparahan Kemiskinan di Kabupaten Intan Jaya, 2015–2022
Poverty Gap Index and Poverty Severity Index in Intan Jaya Regency, 2015–2022

Tahun Year	Indeks Kedalaman Kemiskinan Poverty Gap Index	Indeks Keparahan Kemiskinan Poverty Severity Index
(1)	(2)	(3)
2015	15,92	6,96
2016	13,97	6,16
2017	13,18	5,58
2018	11,72	4,20
2019	8,73	2,27
2020	8,00	2,17
2021	5,92	1,05
2022

Catatan/Note: ...

Sumber/Source: BPS, Survei Sosial Ekonomi Nasional Maret/BPS-Statistics Indonesia, March National Socioeconomic Survey

5 Pertanian, Kehutanan, Peternakan, & Perikanan

*Agriculture, Forestry, Livestock,
and Fishery*

**PERTANIAN, KEHUTANAN, PETERNAKAN,
DAN PERIKANAN**
**AGRICULTURE, FORESTRY, LIVESTOCK,
AND FISHERY**



Produksi Ubi Jalar, 2021

Homeyo



PENJELASAN TEKNIS

1. Lahan sawah adalah lahan pertanian yang berpetak-petak dan dibatasi oleh pematang (galangan), saluran untuk menahan/ menyalurkan air, yang biasanya ditanami padi sawah tanpa memandang dari mana diperoleh atau status lahan tersebut. Lahan yang dimaksud termasuk lahan yang terdaftar di Pajak Bumi Bangunan, luran Pembangunan Daerah, lahan bengkok, lahan serobotan, lahan rawa yang ditanami padi dan lahan bekas tanaman tahunan yang telah dijadikan sawah, baik yang ditanami padi, palawija atau tanaman semusim lainnya.
2. Tegall/Kebun adalah lahan pertanian bukan sawah (lahan kering) yang ditanami tanaman semusim atau tahunan dan terpisah dengan halaman sekitar rumah serta penggunaannya tidak berpindah pindah.
3. Ladang/Huma adalah lahan pertanian bukan sawah (lahan kering) yang biasanya ditanami tanaman semusim dan penggunaannya hanya semusim atau dua musim, kemudian akan ditinggalkan bila sudah tidak subur lagi (berpindah-pindah). Kemungkinan lahan ini beberapa tahun kemudian akan dikerjakan kembali jika sudah subur.

TECHNICAL NOTES

1. *Wetland is agricultural land that separated by small dykes to resist water, where the main crop is usually wetland paddy without considering where it is got from or the status of the land. It includes the land that is registered at land income tax office, regional development contribution, 'bengkok' land, illegal ownership, swamps for rice cultivation, and annual crop land mark that has been used as rice field, which are both planted with paddy, secondary crops or the other seasonal crops.*
2. *Dry field/Garden is an dryland (unirrigated land) which is planted with seasonal or annual crops and separately from the yard around the house without shifting.*
3. *Unirrigated agricultural field / Shifting cultivation land is dryland (unirrigated land) that usually is cultivated for seasonal crops and utilized only for one or two seasons, then it will be left when it is not fertile (shifting). Maybe, this land will be used again in a few years if it has been fertile.*

<https://intanjayakab.bps.go.id>

ULASAN

Pada tahun 2021, menurut Dinas Pertanian Kabupaten Intan Jaya, terdapat 6 jenis tanaman pangan yang ditanami oleh masyarakat, yaitu, jagung, ubi jalar, ketela pohon, kacang tanah, kacang kedelai, serta keladi dan umbi lainnya. Tanaman pangan yang paling banyak ditanami masyarakat Intan Jaya adalah ubi jalar dengan total luas panen sebesar 188 Ha, diikuti keladi seluar 31 Ha, Jagung 11 Ha, Ketela Pohon 10 Ha, serta kacang tanah dan kacang kedelai masingmasing seluas 8 Ha.

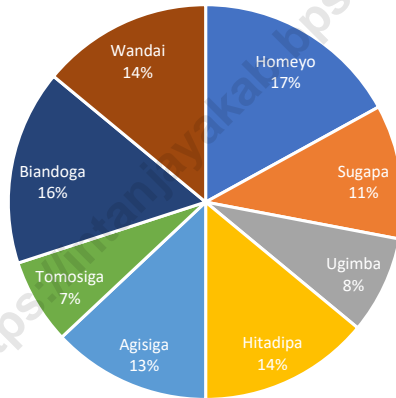
DESCRIPTION

In 2021, according to the Agriculture Service of Intan Jaya Regency, there are 6 types of food crops planted by the community, namely, corn, sweet potatoes, cassava, peanuts, soybeans, as well as taro and other tubers. The most widely planted food crops for the people of Intan Jaya are sweet potatoes with a total harvested area of 188 Ha, followed by taro with 31 Ha, Corn with 11 Ha, Cassava with 10 Ha, and peanuts and soybeans each with an area of 8 Ha.

<https://intanjayakab.bps.go.id>

Gambar 5.1
Figures

Produksi Ubi Jalar menurut Kecamatan (%), 2021
Production of Sweet Potatoes by Subdistrict (%), 2021



Sumber/Source : Dinas Pertanian Kabupaten Intan Jaya

<https://intanjayakab.bps.go.id>

5.1 HORTIKULTURA HORTICULTURE

Tabel 5.1.1 **Luas Panen Tanaman Sayuran Menurut Kecamatan dan Jenis Tanaman di Kabupaten Intan Jaya (ha), 2021 dan 2022***
*Harvested Area of Vegetables by Subdistrict and Kind of Plant in Intan Jaya Regency (ha), 2021 and 2022**

Kecamatan Subdistrict	Bawang Merah Shallot		Cabai Besar/TW/Teropong Chili/Big Chili	
	2021	2022*	2021	2022*
(1)	(2)	(3)	(4)	(5)
Homeyo
Sugapa
Ugimba
Hitadipa
Agisiga
Tomosiga
Biandoga
Wandai
Intan Jaya

Lanjutan Tabel/Continued Table 5.1.1

Kecamatan Subdistrict	Cabai Keriting Curly Chili		Cabai Rawit Chili/Cayenne Pepper	
	2021	2022 ^x	2021	2022 ^x
(1)	(6)	(7)	(8)	(9)
Homeyo
Sugapa
Ugimba
Hitadipa
Agisiga
Tomosiga
Biandoga
Wandai
Intan Jaya

Lanjutan Tabel/*Continued Table* 5.1.1

Kecamatan Subdistrict	Kentang Potato		Kubis Cabbage		Tomat Tomato	
	2021	2022 ^x	2021	2022 ^x	2021	2022 ^x
(1)	(10)	(11)	(12)	(13)	(14)	(15)
Homeyo
Sugapa
Ugimba
Hitadipa
Agisiga
Tomosiga
Biandoga
Wandai
Intan Jaya

Lanjutan Tabel/*Continued Table* 5.1.1

Kecamatan <i>Subdistrict</i>	Bawang Putih <i>Garlic</i>	
	2021	2022 ^x
(1)	(16)	(17)
Homeyo
Sugapa
Ugimba
Hitadipa
Agisiga
Tomosiga
Biandoga
Wandai
Intan Jaya

Catatan/*Note*: ...

Sumber/*Source*: BPS, Statistik Pertanian Hortikultura SPH-SBS/*BPS-Statistics Indonesia, Agricultural Statistic for Horticulture SPH-SBS*

Tabel 5.1.2 **Produksi Tanaman Sayuran Menurut Kecamatan dan Jenis Tanaman di Kabupaten Intan Jaya (kuintal), 2021 dan 2022^x**
Table **5.1.2** **Production of Vegetables by Subdistrict and Kind of Plant in Intan Jaya Regency (quintal), 2021 and 2022^x**

Kecamatan Subdistrict	Bawang Merah Shallot		Cabai Besar/TW/Teropong Chili/Big Chili	
	2021	2022 ^x	2021	2022 ^x
(1)	(2)	(3)	(4)	(5)
Homeyo
Sugapa
Ugimba
Hitadipa
Agisiga
Tomosiga
Biandoga
Wandai
Intan Jaya

Lanjutan Tabel/*Continued Table* 5.1.2

Kecamatan <i>Subdistrict</i>	Cabai Keriting <i>Curly Chili</i>		Cabai Rawit <i>Chili/Cayenne Pepper</i>	
	2021	2022*	2021	2022*
(1)	(6)	(7)	(8)	(9)
Homeyo
Sugapa
Ugimba
Hitadipa
Agisiga
Tomosiga
Biandoga
Wandai
Intan Jaya

Lanjutan Tabel/*Continued Table 5.1.2*

Kecamatan Subdistrict	Kentang Potato		Kubis Cabbage		Tomat Tomato	
	2021	2022 ^x	2021	2022 ^x	2021	2022 ^x
(1)	(10)	(11)	(12)	(13)	(14)	(15)
Homeyo
Sugapa
Ugimba
Hitadipa
Agisiga
Tomosiga
Biandoga
Wandai
Intan Jaya

Lanjutan Tabel/*Continued Table* 5.1.2

Kecamatan Subdistrict	Bawang Putih Garlic	
	2021	2022 ^x
(1)	(16)	(17)
Homeyo
Sugapa
Ugimba
Hitadipa
Agisiga
Tomosiga
Biandoga
Wandai
Intan Jaya

Catatan/Note: ...

Sumber/Source: BPS, Statistik Pertanian Hortikultura SPH-SBS/BPS-Statistics Indonesia, Agricultural Statistic for Horticulture SPH-SBS

Tabel
Table 5.1.3

Luas Panen Tanaman Sayuran dan Buah-buahan Semusim Menurut Jenis Tanaman di Kabupaten Intan Jaya (ha), 2019–2022
Harvested Area of Seasonal Vegetables and Fruits by Kind of Plant in Intan Jaya Regency (ha), 2019–2022

Jenis Tanaman/Kind of Plants	..2019	2020	2021	2022*
(1)	(2)	(3)	(4)	(5)
Sayuran/Vegetables:				
Bawang Daun/ <i>Scallion</i>
Bawang Merah/ <i>Shallots</i>
Bawang Putih/ <i>Garlic</i>
Bayam/ <i>Spinach</i>
Buncis/ <i>String Bean</i>
Cabai Besar/ <i>TW/Teropong/Chili/Big Chili</i>
Cabai Keriting/ <i>Curly Chili</i>
Cabai Rawit/ <i>Chili/Cayenne Pepper</i>
Jamur Tiram/ <i>Mushrooms</i>
Jamur Merang/ <i>Mushrooms</i>
Jamur Lainnya/ <i>Mushrooms</i>
Kacang Merah/ <i>Red Beans</i>
Kacang Panjang/ <i>Long Beans</i>
Kangkung/ <i>Water Spinach</i>
Kembang Kol/ <i>Cauliflower</i>
Kentang/ <i>Potato</i>

Lanjutan Tabel/Continued Table 5.1.3

Jenis Tanaman/Kind of Plants	2019	2020	2021	2022*
(1)	(2)	(3)	(4)	(5)
Ketimun/Cucumber
Kubis/Cabbage
Labu Siam/Chayote
Lobak/Radish
Petsai/Chinese Cabbage/Mustard Green
Terung/Eggplant
Tomat/Tomato
Wortel/Carrot
Buah-buahan/Fruits:				
Blewah/Blewah
Melon/Melon
Semangka/Watermelon

Catatan/Note: ...

Sumber/Source: BPS, Statistik Pertanian Hortikultura SPH-SBS/BPS-Statistics Indonesia, Agricultural Statistic for Horticulture SPH-SBS

Tabel
Table 5.1.4**Produksi Tanaman Sayuran dan Buah-buahan Semusim Menurut Jenis Tanaman di Kabupaten Intan Jaya (kuintal), 2019–2022*****Production of Seasonal Vegetables and Fruits by Kind of Plant in Intan Jaya Regency (quintal), 2019–2022***

Jenis Tanaman/Kind of Plants	..2019	2020	2021	2022 ¹
(1)	(2)	(3)	(4)	(5)
Sayuran/Vegetables:				
Bawang Daun/ <i>Scallion</i>
Bawang Merah/ <i>Shallots</i>
Bawang Putih/ <i>Garlic</i>
Bayam/ <i>Spinach</i>
Buncis/ <i>String Bean</i>
Cabai Besar/TW/Teropong/ <i>Chili/Big Chili</i>
Cabai Keriting/ <i>Curly Chili</i>
Cabai Rawit/ <i>Chili/Cayenne Pepper</i>
Jamur Tiram ¹ / <i>Mushrooms¹</i>
Jamur Merang ¹ / <i>Mushrooms¹</i>
Jamur Lainnya ¹ / <i>Mushrooms¹</i>
Kacang Merah/ <i>Red Beans</i>
Kacang Panjang/ <i>Long Beans</i>
Kangkung/ <i>Water Spinach</i>
Kembang Kol/ <i>Cauliflower</i>
Kentang/ <i>Potato</i>

Lanjutan Tabel/Continued Table 5.1.3

Jenis Tanaman/Kind of Plants	2019	2020	2021	2022*
(1)	(2)	(3)	(4)	(5)
Ketimun/Cucumber
Kubis/Cabbage
Labu Siam/Chayote
Lobak/Radish
Petsai/Chinese Cabbage/Mustard Green
Terung/Eggplant
Tomat/ Tomato
Wortel/Carrot
Buah–buahan/Fruits:				
Blewah/Blewah
Melon/Melon
Semangka/Watermelon

Catatan/Note: ...

Sumber/Source: BPS, Statistik Pertanian Hortikultura SPH-SBS/BPS-Statistics Indonesia, Agricultural Statistic for Horticulture SPH-SBS

Tabel
Table 5.1.5

Luas Panen Tanaman Biofarmaka Menurut Kecamatan dan Jenis Tanaman di Kabupaten Intan Jaya (m²), 2021 dan 2022
Harvested Area of Medicinal Plants by Subdistrict and Kind of Plant in Intan Jaya Regency (m²), 2021 and 2022

Kecamatan Subdistrict	Jahe Ginger		Laos/Lengkuas Galanga		Kencur East Indian Galangal	
	2021	2022 ^x	2021	2022 ^x	2021	2022 ^x
(1)	(2)	(3)	(4)	(5)	(6)	(7)
Homeyo
Sugapa
Ugimba
Hitadipa
Agisiga
Tomosiga
Biandoga
Wandai
Intan Jaya

Lanjutan Tabel/*Continued Table* 5.1.5

Kecamatan <i>Subdistrict</i>	Kunyit <i>Turmeric</i>		Komoditas daerah		Komoditas daerah	
	2021	2022 ^x	2021	2022 ^x	2021	2022 ^x
(1)	(8)	(9)	(10)	(11)	(12)	(13)
Homeyo
Sugapa
Ugimba
Hitadipa
Agisiga
Tomosiga
Biandoga
Wandai
Intan Jaya

Catatan/*Note*: ...

Sumber/*Source*: BPS, Statistik Pertanian Hortikultura SPH-TBF/BPS-*Statistics Indonesia, Agricultural Statistic for Horticulture SPH-TBF*

Tabel
Table 5.1.6

Produksi Tanaman Biofarmaka Menurut Kecamatan dan Jenis Tanaman di Kabupaten Intan Jaya (kg), 2021 dan 2022

Production of Medicinal Plants by Subdistrict and Kind of Plant in Intan Jaya Regency (kg), 2021 and 2022

Kecamatan Subdistrict	Jahe Ginger		Laos/Lengkuas Galanga		Kencur East Indian Galangal	
	2021	2022 ^x	2021	2022 ^x	2021	2022 ^x
(1)	(2)	(3)	(4)	(5)	(6)	(7)
Homeyo
Sugapa
Ugimba
Hitadipa
Agisiga
Tomosiga
Biandoga
Wandai
Intan Jaya

Lanjutan Tabel/*Continued Table 5.1.6*

Kecamatan <i>Subdistrict</i>	Kunyit <i>Turmeric</i>		Komoditas daerah		Komoditas daerah	
	2021	2022 ^x	2021	2022 ^x	2021	2022 ^x
(1)	(8)	(9)	(10)	(11)	(12)	(13)
Homeyo
Sugapa
Ugimba
Hitadipa
Agisiga
Tomosiga
Biandoga
Wandai
Intan Jaya

Catatan/*Note*: ...

Sumber/*Source*: BPS, Statistik Pertanian Hortikultura SPH-TBF/BPS-Statistics Indonesia, Agricultural Statistic for Horticulture SPH-TBF

Tabel
Table 5.1.7**Luas Panen Tanaman Biofarmaka Menurut Jenis Tanaman
di Kabupaten Intan Jaya (m²), 2019–2022**
**Harvested Area of Medicinal Plants by Kind of Plant in Intan
Jaya Regency (m²), 2019–2022**

Jenis Tanaman Kind of Plants	2019	2020	2021	2022 ^x
(1)	(2)	(3)	(4)	(5)
Jeruk Nipis ¹
Mahkota Dewa ¹ / <i>Phaleria Macrocarpa</i> ¹
Serai
Jahe/ <i>Ginger</i>
Kapulaga/ <i>Java Cardamon</i>
Kencur/ <i>East Indian Galangal</i>
Kunyit/ <i>Turmeric</i>
Laos/ <i>Lengkuas/Galanga</i>
Lempuyang/ <i>Zingiber Aromaticum</i>
Lidah Buaya/ <i>Aloevera</i>
Mengkudu ¹ / <i>Indian Mulberry</i> ¹
Temuireng/ <i>Black Turmeric</i>
Temukunci/ <i>Chinese Keys</i>
Temulawak/ <i>Java Turmeric</i>
Sambiloto/ <i>King of Bitter</i>

Catatan/Note: ¹ Satuan luas panen dalam pohon/The unit of harvested area are tree

Sumber/Source: BPS, Statistik Pertanian Hortikultura SPH-TBF/BPS-Statistics Indonesia, Agricultural Statistic for Horticulture SPH-TBF

Tabel 5.1.8 **Produksi Tanaman Biofarmaka Menurut Jenis Tanaman di Kabupaten Intan Jaya (kg), 2019–2022**
Table 5.1.8 **Production of Medicinal Plants by Kind of Plant in Intan Jaya Regency (kg), 2019–2022**

Jenis Tanaman Kind of Plants	2019	2020	2021	2022 ^x
(1)	(2)	(3)	(4)	(5)
Jeruk Nipis
Mahkota Dewa/ <i>Phaleria Macrocarpa</i>
Serai
Jahe/ <i>Ginger</i>
Kapulaga/ <i>Java Cardamon</i>
Kencur/ <i>East Indian Galangal</i>
Kunyit/ <i>Turmeric</i>
Laos/ <i>Lengkuas/Galanga</i>
Lempuyang/ <i>Zingiber Aromaticum</i>
Lidah Buaya/ <i>Aloevera</i>
Mengkudu/ <i>Indian Mulberry</i>
Temuireng/ <i>Black Turmeric</i>
Temukunci/ <i>Chinese Keys</i>
Temulawak/ <i>Java Turmeric</i>
Sambiloto/ <i>King of Bitter</i>

Catatan/Note: ...

Sumber/Source: BPS, Statistik Pertanian Hortikultura SPH-TBF/BPS-Statistics Indonesia, Agricultural Statistic for Horticulture SPH-TBF

Tabel
Table 5.1.9**Luas Panen Tanaman Hias Menurut Kecamatan dan Jenis Tanaman di Kabupaten Intan Jaya (m²), 2021 dan 2022^x**
Harvested Area of Ornamental Plants by Subdistrict and Kind of Plant in Intan Jaya Regency (m²), 2021 and 2022^x

Kecamatan Subdistrict	Angrek Pot/ <i>Orchid</i>		Anggrek Potong/ <i>Orchid</i>	
	2021	2022 ^x	2021	2022 ^x
(1)	(2)	(3)	(4)	(5)
Homeyo
Sugapa
Ugimba
Hitadipa
Agisiga
Tomosiga
Biandoga
Wandai
Intan Jaya

Lanjutan Tabel/*Continued Table* 5.1.9

Kecamatan <i>Subdistrict</i>	Krisan/ <i>Chrysantemum</i>		Mawar/ <i>Rose</i>	
	2021	2022 ^x	2021	2022 ^x
(1)	(6)	(7)	(8)	(9)
Homeyo
Sugapa
Ujimba
Hitadipa
Agisiga
Tomosiga
Biandoga
Wandai
Intan Jaya

Lanjutan Tabel/*Continued Table* 5.1.9

Kecamatan <i>Subdistrict</i>	Sedap Malam/ <i>Tuberose</i>		Komoditas daerah		Komoditas daerah	
	2021	2022*	2021	2022*	2021	2022*
(1)	(10)	(11)	(12)	(13)	(14)	(15)
Homeyo
Sugapa
Ugimba
Hitadipa
Agisiga
Tomosiga
Biandoga
Wandai
Intan Jaya

Catatan/*Note*: ...

Sumber/*Source*: BPS, Statistik Pertanian Hortikultura SPH-TH/*BPS-Statistics Indonesia, Agricultural Statistik for Horticulture SPH-TH*

Tabel
Table 5.1.10

Produksi Tanaman Hias Menurut Kecamatan dan Jenis Tanaman di Kabupaten Intan Jaya (tangkai), 2021 dan 2022^x
Production of Ornamental Plants by Subdistrict and Kind of Plant in Intan Jaya Regency (stalks), 2021 and 2022^x

Kecamatan Subdistrict	Angrek Pot/Orchid		Anggrek Potong/Orchid	
	2021	2022 ^x	2021	2022 ^x
(1)	(2)	(3)	(4)	(5)
Homeyo
Sugapa
Ugimba
Hitadipa
Agisiga
Tomosiga
Biandoga
Wandai
Intan Jaya

Lanjutan Tabel/*Continued Table* 5.1.10

Kecamatan Subdistrict	Krisan/Chrysantemum		Mawar/Rose	
	2021	2022 ^x	2021	2022 ^x
(1)	(6)	(7)	(8)	(9)
Homeyo
Sugapa
Ugimba
Hitadipa
Agisiga
Tomosiga
Biandoga
Wandai
Intan Jaya

Lanjutan Tabel/*Continued Table* 5.1.10

Kecamatan Subdistrict	Sedap Malam/ <i>Tuberose</i>		Komoditas daerah		Komoditas daerah	
	2021	2022 ^x	2021	2022 ^x	2021	2022 ^x
(1)	(10)	(11)	(12)	(13)	(14)	(15)
Homeyo
Sugapa
Ujimba
Hitadipa
Agisiga
Tomosiga
Biandoga
Wandai
Intan Jaya

Catatan/*Note*: ...

Sumber/*Source*: BPS, Statistik Pertanian Hortikultura SPH-TH/*BPS-Statistics Indonesia, Agricultural Statistik for Horticulture SPH-TH*

Tabel
Table 5.1.11

**Luas Panen Tanaman Hias Menurut Jenis Tanaman di
Kabupaten Intan Jaya (m²), 2019–2022**
**Harvested Area of Ornamental Plants by Kind of Plant in
Intan Jaya Regency (m²), 2019–2022**

Jenis Tanaman <i>Kind of Plants</i>	2019	2020	2021	2022*
(1)	(2)	(3)	(4)	(5)
Aglaonema
Anggrek Pot/ <i>Orchid</i>
Anggrek Potong/ <i>Orchid</i>
Anthurium Bunga/ <i>Flamingo Lily Flower</i>
Bromelia
Bugenvil
Cordyline
Dracaena/ <i>Dracaena</i>
Gerbera (<i>Herbras</i>)
Heliconia (Pisang-Pisangan)
Ixora (<i>Soka</i>)
Krisan/ <i>Chrysantemum</i>
Mawar/ <i>Rose</i>
Melati/ <i>Jasmine</i>
Pakis/ <i>Leather Leaf Fern</i>
Palem/ <i>Palm</i>
Phylodendron/ <i>Phylodendron</i>
Puring
Sansevieria (<i>Pedang-Pedangan</i>)
Sedap Malam/ <i>Tuberose</i>

Catatan/Note: ...

Sumber/Source: BPS, Statistik Pertanian Hortikultura SPH-TH/BPS-Statistics Indonesia, Agricultural Statistik for Horticulture SPH-TH

Tabel
Table 5.1.12

**Produksi Tanaman Hias Menurut Jenis Tanaman di
Kabupaten Intan Jaya (tangkai), 2019–2022**
*Production of Ornamental Plants by Kind of Plant n Intan
Jaya Regency (stalks), 2019–2022*

Jenis Tanaman <i>Kind of Plants</i>	2019	2020	2021	2022 [*]
(1)	(2)	(3)	(4)	(5)
Aglaonema ¹
Anggrek Pot ¹ /Orchid ¹
Anggrek Potong/Orchid
Anthurium Bunga ¹ /Flamingo Lily Flower ¹
Bromelia ¹
Bugenvil ¹
Cordyline ¹
Dracaena ¹ /Dracaena ¹
Gerbera (Herbras)
Heliconia (Pisang-Pisangan) ¹
Ixora (Soka) ¹
Krisan/Chrysantemum
Mawar/Rose
Melati ² /Jasmine ²
Pakis ² /Leather Leaf Fern ²
Palem ¹ /Palm ¹
Phylodendron ¹ /Phylodendron ¹
Puring ¹
Sansevieria (Pedang-Pedangan) ¹
Sedap Malam/Tuberose

Catatan/Note: ¹ Satuan produksi dalam pohon/The unit of production are tree

² Satuan produksi dalam kg/The unit of production are kg

Sumber/Source: BPS, Statistik Pertanian Hortikultura SPH-TH/BPS-Statistics Indonesia, Agricultural Statistik for Horticulture SPH-TH

Tabel
Table 5.1.13**Produksi Buah-buahan Menurut Kecamatan dan Jenis Tanaman di Kabupaten Intan Jaya (kuintal), 2021 dan 2022^x***Production of Fruits by Subdistrict and Kind of Plant in Intan Jaya Regency (kuintal), 2021 and 2022^x*

Kecamatan Subdistrict	Mangga/Mango		Durian/Durian	
	2021	2022 ^x	2021	2022 ^x
(1)	(2)	(3)	(4)	(5)
Homeyo
Sugapa
Ugimba
Hitadipa
Agisiga
Tomosiga
Biandoga
Wandai
Intan Jaya

Lanjutan Tabel/*Continued Table* 5.1.13

Kecamatan <i>Subdistrict</i>	Jeruk Siam/ <i>Orange/Tangerine</i>		Pisang/ <i>Banana</i>	
	2021	2022 ^x	2021	2022 ^x
(1)	(6)	(7)	(8)	(9)
Homeyo
Sugapa
Ugimba
Hitadipa
Agisiga
Tomosiga
Biandoga
Wandai
Intan Jaya

Lanjutan Tabel/*Continued Table* 5.1.13

Kecamatan Subdistrict	Pepaya/Papaya		Salak/Snakefruit	
	2021	2022 ^x	2021	2022 ^x
(1)	(10)	(11)	(12)	(13)
Homeyo
Sugapa
Ugimba
Hitadipa
Agisiga
Tomosiga
Biandoga
Wandai
Intan Jaya

Lanjutan Tabel/*Continued Table* 5.1.13

Kecamatan <i>Subdistrict</i>	Komoditas daerah		Komoditas daerah	
	2021	2022 ^x	2021	2022 ^x
(1)	(10)	(11)	(12)	(13)
Homeyo
Sugapa
Ugimba
Hitadipa
Agisiga
Tomosiga
Biandoga
Wandai
Intan Jaya

Catatan/*Note*: ...

Sumber/*Source*: BPS, Statistik Pertanian Hortikultura SPH-BST/*BPS-Statistics Indonesia, Agricultural Statistic for Horticulture SPH-BST*

Tabel
Table 5.1.14

Produksi Buah-Buahan dan Sayuran Tahunan Menurut Jenis Tanaman di Kabupaten Intan Jaya (kuintal), 2019–2022
Production of Annual Fruits and Vegetables by Kind of Plant in Intan Jaya Regency (quintal), 2019–2022

Jenis Tanaman/Kind of Plants	2019	2020	2021	2022 ^x
(1)	(2)	(3)	(4)	(5)
Buah–Buahan/Fruits:				
Alpukat/Avocado
Belimbing/Star Fruit
Duku/Langsar/Kokosan/Duku
Durian/Durian
Jambu Biji/Guava
Jambu Air/Water Apple
Jeruk Siam/Kepron/Orange/Tangerine
Jeruk Besar/Pomelo
Mangga/Mango
Manggis/Mangosteen
Nangka/Cempedak/Jackfruit
Nenas/Pineapple
Pepaya/Papaya
Pisang/Banana
Rambutan/Rambutan
Salak/Snakefruit
Sawo/Sapodilla/Sawo

Lanjutan Tabel/*Continued Table* 5.1.14

Jenis Tanaman/ <i>Kind of Plants</i>	2019	2020	2021	2022 ^x
(1)	(2)	(3)	(4)	(5)
Sirsak/ <i>Soursop</i>
Sukun/ <i>Breadfruit</i>
Anggur
Apel
Buah Naga
Jeruk Lemon
Lengkeng
Sayuran/<i>Vegetables:</i>				
Melinjo/ <i>Gnetum/Melinjo</i>
Petai/ <i>Twisted Cluster Bean</i>

Catatan/*Note:* ...

Sumber/*Source:* BPS, Statistik Pertanian Hortikultura SPH-BST/*BPS-Statistics Indonesia, Agricultural Statistic for Horticulture SPH-BST*

5.2 PERKEBUNAN ESTATE CROPS

Tabel 5.2.1 **Luas Areal Tanaman Perkebunan Menurut Kecamatan dan Jenis Tanaman di Kabupaten Intan Jaya (ha), 2021 dan 2022**
Planted Area of Estate Crops by Subdistrict and Type of Crops in Intan Jaya Regency (ha), 2021 and 2022

Kecamatan Subdistrict	Kelapa Sawit/Oil Palm		Kelapa/Coconut	
	2021	2022 ^x	2021	2022 ^x
(1)	(2)	(3)	(4)	(5)
Homeyo
Sugapa
Ugimba
Hitadipa
Agisiga
Tomosiga
Biandoga
Wandai
Intan Jaya

Lanjutan Tabel/*Continued Table* 5.2.1

Kecamatan Subdistrict	Karet/Rubber		Kopi/Coffee	
	2021	2022 ^x	2021	2022 ^x
(1)	(6)	(7)	(8)	(9)
Homeyo
Sugapa
Ugimba
Hitadipa
Agisiga
Tomosiga
Biandoga
Wandai
Intan Jaya

Lanjutan Tabel/*Continued Table* 5.2.1

Kecamatan Subdistrict	Kakao/Cocoa		Tebu/Sugar cane	
	2021	2022 ^x	2021	2022 ^x
(1)	(10)	(11)	(12)	(13)
Homeyo
Sugapa
Ugimba
Hitadipa
Agisiga
Tomosiga
Biandoga
Wandai
Intan Jaya

Lanjutan Tabel/*Continued Table 5.2.1*

Kecamatan Subdistrict	Teh/Tea		Tembakau/Tobacco	
	2021	2022 ^x	2021	2022 ^x
(1)	(14)	(15)	(16)	(17)
Homeyo
Sugapa
Ugimba
Hitadipa
Agisiga
Tomosiga
Biandoga
Wandai
Intan Jaya

Catatan/Note: ...

Sumber/Source: ...

Tabel 5.2.2 **Produksi Perkebunan Menurut Kecamatan dan Jenis Tanaman di Kabupaten Intan Jaya (ton), 2021 dan 2022**
Table *Production of Estates by Subdistrict and Type of Crops in Intan Jaya Regency (ton), 2021 and 2022*

Kecamatan Subdistrict	Kelapa Sawit/Oil Palm		Kelapa/Coconut	
	2021	2022 ^x	2021	2022 ^x
(1)	(2)	(3)	(4)	(5)
Homeyo
Sugapa
Ugimba
Hitadipa
Agisiga
Tomosiga
Biandoga
Wandai
Intan Jaya

Lanjutan Tabel/*Continued Table 5.2.2*

Kecamatan Subdistrict	Karet/Rubber		Kopi/Coffee	
	2021	2022 ^x	2021	2022 ^x
(1)	(6)	(7)	(8)	(9)
Homeyo
Sugapa
Ugimba
Hitadipa
Agisiga
Tomosiga
Biandoga
Wandai
Intan Jaya

Lanjutan Tabel/*Continued Table* 5.2.2

Kecamatan Subdistrict	Kakao/Cocoa		Tebu/Sugar cane	
	2021	2022 ^x	2021	2022 ^x
(1)	(10)	(11)	(12)	(13)
Homeyo
Sugapa
Ugimba
Hitadipa
Agisiga
Tomosiga
Biandoga
Wandai
Intan Jaya

Lanjutan Tabel/*Continued Table* 5.2.2

Kecamatan <i>Subdistrict</i>	Teh/ <i>Tea</i>		Tembakau/ <i>Tobacco</i>	
	2021	2022 ^x	2021	2022 ^x
(1)	(14)	(15)	(16)	(17)
Homeyo
Sugapa
Ugimba
Hitadipa
Agisiga
Tomosiga
Biandoga
Wandai
Intan Jaya

Catatan/*Note*: ...

Sumber/*Source*: ...

Tabel
Table 5.2.3

Luas Areal Tanaman Perkebunan Rakyat Menurut Jenis Tanaman di Kabupaten Intan Jaya (ha), 2018–2022
Planted Area of Estate Crops by Type of Crops in Intan Jaya Regency (ha), 2018–2022

Jenis Tanaman <i>Kind of Plants</i>	2018	2019	2020	2021	2022 ^x
(1)	(2)	(3)	(4)	(5)	(6)
Tanaman Tahunan Perennial Crops					
Karet/ <i>Rubber</i>
Kelapa/ <i>Coconut</i>
Kelapa sawit/ <i>Oil palm</i>
Kopi/ <i>Coffee</i>
Kakao/ <i>Cocoa</i>
Teh/ <i>Tea</i>
Jambu mete/ <i>Cashew nut</i>
Pala/ <i>Nutmeg</i>
Lada/ <i>Pepper</i>
Tanaman Semusim Seasonal Crops					
Tebu/ <i>Sugar cane</i>
Tembakau/ <i>Tobacco</i>
Nilam/ <i>Patchouli</i>

Catatan/Note:

Sumber/Source:

Tabel 5.2.4 **Produksi Perkebunan Rakyat Menurut Jenis Tanaman di Kabupaten Intan Jaya (ton), 2018–2022**
Production of Estates by Type of Crops in Intan Jaya Regency (ton), 2018–2022

Jenis Tanaman <i>Kind of Plants</i>	2018	2019	2020	2021	2022 ^x
(1)	(2)	(3)	(4)	(5)	(6)
Tanaman Tahunan Perennial Crops					
Karet/ <i>Rubber</i>
Kelapa/ <i>Coconut</i>
Kelapa sawit/ <i>Oil palm</i>
Kopi/ <i>Coffee</i>
Kakao/ <i>Cocoa</i>
Teh/ <i>Tea</i>
Jambu mete/ <i>Cashew nut</i>
Pala/ <i>Nutmeg</i>
Lada/ <i>Pepper</i>
Tanaman Semusim Seasonal Crops					
Tebu/ <i>Sugar cane</i>
Tembakau/ <i>Tobacco</i>
Nilam/ <i>Patchouli</i>

Catatan/Note:

Sumber/Source:

6 Industri, Pertambangan & Energi

Industry, Mining, and Energy

<https://lintanjayakab.bps.go.id>



PENJELASAN TEKNIS

1. Industri ialah kegiatan ekonomi yang mengolah bahan mentah menjadi bahan setengah jadi atau bahan jadi, atau pengolahan bahan setengah jadi menjadi bahan jadi. Dengan kata lain, industry ialah kegiatan ekonomi yang bertujuan mengolah suatu bahan menjadi bahan yg lebih tinggi nlainya.

TECHNICAL NOTES

1. *Industry is economic activity concerned with processing of raw materials and manufacture of goods in factories.*

<https://intanjayakab.bps.go.id>

<https://intanjayakab.bps.go.id>

ULASAN

Pada tahun 2021, terdapat 4 jenis industri kecil yang tercatat di Dinas Perindustrian dan Tenaga Kerja Kabupaten Intan Jaya, diantaranya adalah unit pangan dan kulit, unit kimia pangan dan bahan bangunan, unit kerajinan dan umum, dan unit cabang logam elektronika.

DESCRIPTION

In 2021, there are 4 types of small industries registered at the Intan Jaya District Office of Industry and Manpower, including food and leather units, food chemical and building materials units, craft and general units, and metal electronics branch units.

<https://intanjayakab.bps.go.id>

<https://intanjayakab.bps.go.id>

Tabel
Table 6.1

Daya Terpasang, Produksi, dan Distribusi Listrik PT. PLN (Persero) pada Cabang/Ranting PLN Menurut Kecamatan di Kabupaten Intan Jaya, 2022
Installed Electricity Power, Production, and Distribution of PT. PLN (Persero) at PLN Branch by Subdistrict in Intan Jaya Regency, 2022

Kecamatan Subdistrict	Daya Terpasang Installed Electricity Power (KW)	Produksi Listrik Electricity Production (KWh)	Listrik Terjual Electricity Sold (KWh)	Dipakai Sendiri Own Used (KWh)	Susut/ Hilang Shrinkage/ Lost (KWh)
(1)	(2)	(3)	(4)	(5)	(6)
Homeyo
Sugapa
Ugimba
Hitadipa
Agisiga
Tomosiga
Biandoga
Wandai
Intan Jaya

Catatan/Note: ...

Sumber/Source: ...

Tabel
Table 6.2**Jumlah Pelanggan Listrik Menurut Kecamatan di
Kabupaten Intan Jaya, 2018–2022**
**Number of Electricity Customers by Subdistrict in Intan Jaya
Regency, 2018–2022**

Kecamatan Subdistrict	2018	2019	2020	2021	2022
(1)	(2)	(3)	(4)	(5)	(6)
Homeyo
Sugapa
Ugimba
Hitadipa
Agisiga
Tomosiga
Biandoga
Wandai
Intan Jaya

Catatan/Note: ...

Sumber/Source: ...

Tabel
Table 6.3**Jumlah Pelanggan dan Air yang Disalurkan Menurut
Kecamatan di Kabupaten Intan Jaya, 2022**
**Number of Customers and Distributed Water by Subdistrict
in Intan Jaya Regency, 2022**

Kecamatan <i>Subdistrict</i>	Pelanggan <i>Number of Customers</i>	Air Disalurkan <i>Distributed Water</i> (m ³)	Nilai <i>Value</i> (Rp)
(1)	(2)	(3)	(4)
Homeyo
Sugapa
Ugimba
Hitadipa
Agisiga
Tomosiga
Biandoga
Wandai
Intan Jaya

Catatan/Note: ...

Sumber/Source: ...

<https://intanjayakab.bps.go.id>

7

Pariwisata *Tourism*

447,97

**Indeks Kemahalan Konstruksi
Kabupaten Intan Jaya, 2021**

*Construction Cost Index of Intan
Jaya Regency, 2021*



PENJELASAN TEKNIS

1. Rumah makan atau restoran adalah usaha gastronomi yang menyajikan hidangan kepada masyarakat dan menyediakan tempat untuk menikmati hidangan tersebut serta menetapkan tarif tertentu untuk makanan dan pelayanannya.

TECHNICAL NOTES

1. *A restaurant or restaurant is a gastronomic business that serves dishes to the public and provides a place to enjoy these dishes and sets certain rates for food and services*

<https://intanjayakab.bps.go.id>

<https://intanjayakab.bps.go.id>

ULASAN

Tahun 2021 terdapat 4 rumah makan di Kabupaten Intan Jaya. Keseluruhan rumah makan tersebut berada di Kecamatan Sugapa

DESCRIPTION

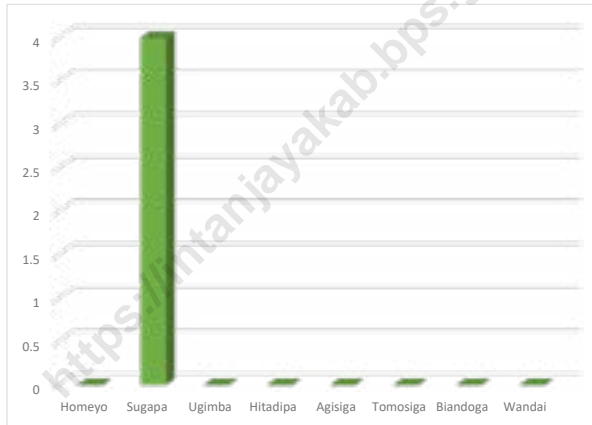
In 2021 there will be 4 restaurants in Intan Jaya Regency. All of these restaurants are located in the Sugapa District

<https://intanjayakab.bps.go.id>

<https://intanjayakab.bps.go.id>

Gambar 7.1
Figures

Jumlah Rumah Makan menurut Kecamatan, 2021
Number of Restaurant by Subdistrict, 2021



Sumber/Source : Dinas Perindustrian dan Perdagangan Kabupaten Intan Jaya

<https://intanjayakab.bps.go.id>

Tabel
Table 7.1**Jumlah Rumah Makan/Restoran Menurut Kecamatan di
Kabupaten Intan Jaya, 2019–2022**
**Number of Restaurants by Subdistrict in Intan Jaya Regency,
2019–2022**

Kecamatan Subdistrict	2019	2020	2021	2022
(1)	(2)	(3)	(4)	(5)
Homeyo	0	0	0	...
Sugapa	3	4	4	...
Ugimba	0	0	0	...
Hitadipa	0	0	0	...
Agisiga	0	0	0	...
Tomosiga	0	0	0	...
Biandoga	0	0	0	...
Wandai	0	0	0	...
Intan Jaya	3	4	0	...

Catatan/Note: ...

Sumber/Source: Dinas Perindustrian dan Perdagangan Kabupaten Intan Jaya

<https://intanjayakab.bps.go.id>

8

Transportasi & Komunikasi

Transportation and Communication

Panjang Jalan menurut Jenis Permukaan Jalan di Kabupaten Intan Jaya, 2020

Aspal

9,11 Km

Kerikil

170,20 Km

Tanah

116,33 Km



PENJELASAN TEKNIS

1. **Jalan Baik** adalah jalan yang dapat dilalui kendaraan dengan kecepatan 60km/jam dan selama 2 tahun mendatang tanpa pemeliharaan/rehabilitasi pada pengerasan jalan.
2. **Jalan Sedang** adalah jalan yang dapat dilalui kendaraan dengan kecepatan 40-60 km/jam dan selama 1 tahun mendatang tanpa pemeliharaan/rehabilitasi pada pengerasan jalan.
3. **Jalan Rusak** adalah jalan yang dapat dilalui kendaraan dengan kecepatan 20-40 km/jam dan perlu perbaikan pondasi.
4. **Jalan Rusak Berat** adalah jalan yang dapat dilalui kendaraan dengan kecepatan dibawah 20km/jam dan perlu perbaikan kondisi.
5. **Kantor Pos** adalah tempat pemberi pelayanan komunikasi tertulis dan atau surat elektronik, layanan paket, layanan logistik, layanan transaksi keuangan, dan layanan keagenan pos untuk kepentingan umum. Rumah pos berfungsi sama seperti kantor pos dan kantor pos pembantu, bedanya rumah pos biasanya terletak di daerah terpencil

TECHNICAL NOTES

1. **Good Roads** is roads that can be passed by vehicles with a speed of 60 km/hours and for the next 2 years without maintenance/rehabilitation on road hardening.
2. **Medium Road** is accessible roads for vehicles with a speed of 40-60 km/hours and for a years without maintenance/rehabilitation on road hardening.
3. **Roads are damaged** is roads that can be passed by vehicles with a speed of 20-40 km/hours and need a foundation reappairment.
4. **Roads severly damaged** is roads that can be passed by vehicles with speeds below 20 km/hours and need a improvement condition.
5. **Post Office** is a service provider facility of written communication and or electronic mail, parcel service, logistics services, financial transaction services, and postal services to the public. Postal house has the same function as the post office and subsidiary of post office, the difference is that postal house is usually located in remote areas.

<https://intanjayakab.bps.go.id>

ULASAN

Terdapat tiga jenis jalan yang ada di Indonesia, yakni jalan nasional, jalan provinsi, dan jalan kabupaten. Hingga tahun 2021, menurut Dinas Pekerjaan Umum (PU) Kabupaten Intan Jaya, tercatat bahwa hanya terdapat jalan kabupaten dan belum terdapat jalan nasional dan jalan provinsi di Intan Jaya.

DESCRIPTION

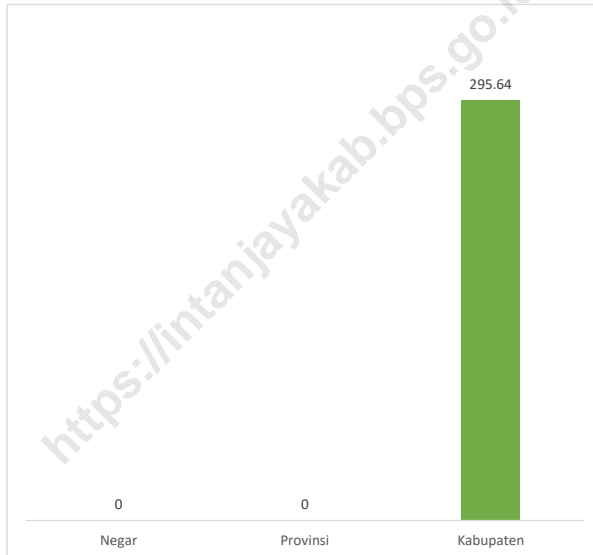
There are three types of roads in Indonesia, namely national roads, provincial roads and regency roads. Until 2021, according to the Public Works Service (PU) of Intan Jaya Regency, it is noted that there are only regency roads and there are no national roads and provincial roads in Intan Jaya.

<https://intanjayakab.bps.go.id>

<https://intanjayakab.bps.go.id>

Gambar 8.1
Figures

**Panjang Jalan¹ Menurut Tingkat Kewenanga
Pemerintahan di Kabupaten Intan Jaya (km), 2020**



Sumber/Source : Dinas Pekerjaan umum Kabupaten Intan Jaya

<https://intanjayakab.bps.go.id>

8.1 TRANSPORTASI TRANSPORTATION

Tabel 8.1.1 Panjang Jalan¹ Menurut Tingkat Kewenangan Pemerintahan di Kabupaten Intan Jaya (km), 2020–2022
Table 8.1.1 Length of Roads¹ by Level of Government Authority in Intan Jaya Regency (km), 2020–2022

Tingkat Kewenangan Pemerintahan Level of Government Authority	2020	2021	2022
(1)	(2)	(3)	(4)
Negara ² /State ²	0
Provinsi/Province	0
Kabupaten Regency	295,64
Jumlah/Total	29,64

Catatan/Note: ¹ Data tidak termasuk panjang jalan tol/Excluding toll road

² Berdasarkan Keputusan Menteri Pekerjaan Umum dan Perumahan Rakyat No. 248/KPTS/M/2016/Based on Public Work and Public Housing Ministerial Decree No. 248/KPTS/M/2016

Sumber/Source: Dinas Pekerjaan umum Kabupaten Intan Jaya

Tabel 8.1.2 Panjang Jalan Menurut Jenis Permukaan Jalan di Kabupaten Intan Jaya (km), 2020–2022
Length of Roads by Type of Road Surface in Intan Jaya Regency (km), 2020–2022

Jenis Permukaan Jalan Type of Road Surface	2020	2021	2022
(1)	(2)	(3)	(4)
Aspal/Paved	9,11
Kerikil/Gravel	170,20
Tanah/Soil	116,33
Lainnya/Others	-
Jumlah/Total	295,64

Catatan/Note: ...

Sumber/Source: Dinas Pekerjaan Umum Kabupaten Intan Jaya

Tabel 8.1.3 Panjang Jalan Menurut Kondisi Jalan di Kabupaten Intan Jaya (km), 2020–2022
Table 8.1.3 Length of Roads by Condition of Roads in Intan Jaya Regency (km), 2020–2022

Kondisi Jalan Condition of Roads	2020	2021	2022
(1)	(2)	(3)	(4)
Baik/Good
Sedang/Moderate
Rusak/Damage
Rusak Berat/Severely Damage
Jumlah/Total

Catatan/Note: ...

Sumber/Source: ...

8.2 KOMUNIKASI COMMUNICATION

Tabel 8.2.1 Jumlah Kantor Pos Pembantu Menurut Kecamatan di Kabupaten Intan Jaya, 2019–2022
Number of Post Offices Subsidiaries by Subdistrict in Intan Jaya Regency, 2019–2022

Kecamatan Subdistrict	2019	2020	2021	2022
(1)	(2)	(3)	(4)	(5)
Homeyo	0	0	0	...
Sugapa	0	0	0	...
Ugimba	0	0	0	...
Hitadipa	0	0	0	...
Agisiga	0	0	0	...
Tomosiga	0	0	0	...
Biandoga	0	0	0	...
Wandai	0	0	0	...
Intan Jaya	0	0	0	...

Catatan/Note: ...

Sumber/Source: Dinas Pekerjaan Umum Kabupaten Intan Jaya

9

Perbankan, Koperasi & Harga-harga

Banking, Cooperative, and Prices

**Posisi Kredit Perbankan Rupiaj dan
Valuta Asing Kabupaten Intan jaya, 2021**
*Financial Credit in Rupiah and Foreign Currency of
Intan Jaya Regency, 2021*

141 967 056 886 Juta Rupiah/Million Rupiah

PPH Non Migas

Income Tax PPh Non Migas Sector

9 321 728 290 Rupiah



PENJELASAN TEKNIS

1. Koperasi adalah badan usaha yang beranggotakan orang seorang atau badan hukum koperasi dengan melandaskan kegiatannya berdasarkan prinsip koperasi sekaligus sebagai gerakan ekonomi rakyat yang berdasar atas asas kekeluargaan.

TECHNICAL NOTES

1. *Cooperative is a business entity consisting of a person or a legal entity cooperative with the basis of its activities based on the principle of cooperatives as well as a people's economic movement based on the principle of kinship.*

<https://intanjayakab.bps.go.id>

<https://intanjayakab.bps.go.id>

ULASAN

Pada tahun 2020 jumlah koperasi yang aktif di Kabupaten Intan Jaya ada 163. Koperasi paling banyak ada di Distrik Sugapa yakni 77.

DESCRIPTION

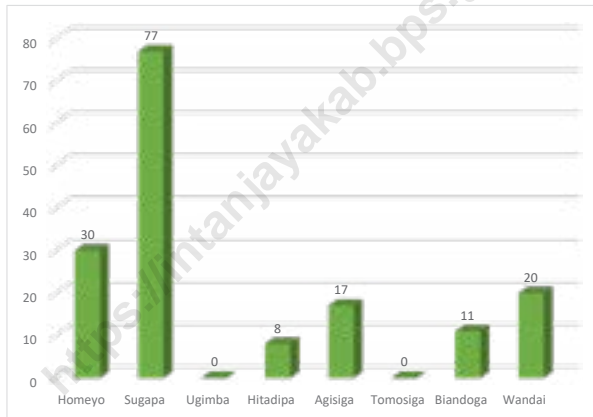
In 2021 the number of Cooperative in Intan Jaya Regency was 163. the most number of cooperative are in Sugapa Subdistrict, with 77 unit cooperative.

<https://intanjayakab.bps.go.id>

<https://intanjayakab.bps.go.id>

Gambar 9.1
Figures

Jumlah Koperasi menurut Kecamatan, 2020
Number of Cooperation by Subdistrict, 2020



Sumber/Source : Dinas Koperasi dan UKM Kabupaten Intan Jaya

<https://intanjayakab.bps.go.id>

Tabel 9.1
Table**Jumlah Koperasi Aktif Menurut Kecamatan di Kabupaten Intan Jaya, 2019–2022**
Number of Active Cooperative by Subdistrict in Intan Jaya Regency, 2019–2022

Kecamatan Subdistrict	2019	2020	2021	2022
(1)	(2)	(3)	(4)	(5)
Homeyo	...	30
Sugapa	...	77
Ugimba	...	-
Hitadipa	...	8
Agisiga	...	17
Tomosiga	...	-
Biandoga	...	11
Wandai	...	20
Intan Jaya	...	163

Catatan/Note: ...

Sumber/Source: Dinas Koperasi dan UKM Kabupaten Intan Jaya

Tabel
Table 9.2**Jumlah Koperasi Menurut Jenis Koperasi dan Kecamatan di Kabupaten Intan Jaya, 2022**
Number of Cooperative by Kind of Cooperative and Subdistrict in Intan Jaya Regency, 2022

Kecamatan Subdistrict	Jenis Koperasi/ Kind of Cooperative					Jumlah Total
	KUD	KPRI	KOPKAR	KOPPAS	Lainnya Other	
(1)	(2)	(3)	(4)	(5)	(6)	(7)
Homeyo
Sugapa
Ugimba
Hitadipa
Agisiga
Tomosiga
Biandoga
Wandai
Intan Jaya

Catatan/Note: ...

Sumber/Source: ...

Tabel
Table 9.3**Indeks Harga Konsumen per Bulan Menurut Kelompok Pengeluaran (2018=100) di Kabupaten Intan Jaya, 2022**
Consumer Price Index per Month by Expenditure Group (2018=100) in Intan Jaya Regency, 2022

Bulan Month	Makanan, Minuman dan Tembakau Food, Beverages and Tobacco	Pakaian dan Alas Kaki Clothing and Footwear	Perumahan, Air, Listrik, dan Bahan Bakar Rumah Tangga Housing, Water, Electricity, and Household Fuels
(1)	(2)	(3)	(4)
Januari/January
Februari/February
Maret/March
April/April
Mei/May
Juni/June
Juli/July
Agustus/August
September/September
Oktober/October
November/November
Desember/December
2021

Lanjutan Tabel/*Continued Table 9.3*

Bulan <i>Month</i>	Perlengkapan, Peralatan, dan Pemeliharaan Rutin Rumah Tangga <i>Furnishing, Household Equipment and Routine Household Maintenance</i>	Kesehatan <i>Health</i>	Transportasi <i>Transport</i>
(1)	(5)	(6)	(7)
Januari/ <i>January</i>
Februari/ <i>February</i>
Maret/ <i>March</i>
April/ <i>April</i>
Mei/ <i>May</i>
Juni/ <i>June</i>
Juli/ <i>July</i>
Agustus/ <i>August</i>
September/ <i>September</i>
Oktober/ <i>October</i>
November/ <i>November</i>
Desember/ <i>December</i>
2021

Lanjutan Tabel/*Continued Table* 9.3

Bulan Month	Informasi, Komunikasi, dan Jasa Keuangan Information, Communication and Financial Services	Rekreasi, Olahraga, dan Budaya Recreation, Sport, and Culture	Pendidikan Education
(1)	(8)	(9)	(10)
Januari/ <i>January</i>
Februari/ <i>February</i>
Maret/ <i>March</i>
April/ <i>April</i>
Mei/ <i>May</i>
Juni/ <i>June</i>
Juli/ <i>July</i>
Agustus/ <i>August</i>
September/ <i>September</i>
Oktober/ <i>October</i>
November/ <i>November</i>
Desember/ <i>December</i>
2021

Lanjutan Tabel/Continued Table 9.3

Bulan Month	Penyediaan Makanan dan Minuman/Restoran Food and Beverage Services/Restaurant	Perawatan Pribadi dan Jasa Lainnya Personal Care and Other Services	Umum General
(1)	(11)	(12)	(13)
Januari/January
Februari/February
Maret/March
April/April
Mei/May
Juni/June
Juli/July
Agustus/August
September/September
Oktober/October
November/November
Desember/December
2021

Catatan/Note: ...

Sumber/Source: BPS, Survei Harga Konsumen/BPS-Statistics Indonesia, Consumer Price Survey

Tabel
Table 9.4**Laju Inflasi Bulanan Menurut Kelompok Pengeluaran
(2018=100) di Kabupaten Intan Jaya, 2022**
**Monthly Inflation Rate by Expenditure Group (2018=100) in
Intan Jaya Regency, 2022**

Bulan Month	Makanan, Minuman dan Tembakau Food, Beverages and Tobacco	Pakaian dan Alas Kaki Clothing and Footwear	Perumahan, Air, Listrik, dan Bahan Bakar Rumah Tangga Housing, Water, Electricity, and Household Fuels
(1)	(2)	(3)	(4)
Januari/January
Februari/February
Maret/March
April/April
Mei/May
Juni/June
Juli/July
Agustus/August
September/September
Oktober/October
November/November
Desember/December
2021

Lanjutan Tabel/*Continued Table 9.4*

Bulan <i>Month</i>	Perlengkapan, Peralatan, dan Pemeliharaan Rutin Rumah Tangga <i>Furnishing, Household Equipment and Routine Household Maintenance</i>	Kesehatan <i>Health</i>	Transportasi <i>Transport</i>
(1)	(5)	(6)	(7)
Januari/ <i>January</i>
Februari/ <i>February</i>
Maret/ <i>March</i>
April/ <i>April</i>
Mei/ <i>May</i>
Juni/ <i>June</i>
Juli/ <i>July</i>
Agustus/ <i>August</i>
September/ <i>September</i>
Oktober/ <i>October</i>
November/ <i>November</i>
Desember/ <i>December</i>
2021

Lanjutan Tabel/*Continued Table 9.4*

Bulan Month	Informasi, Komunikasi, dan Jasa Keuangan Information, Communication and Financial Services	Rekreasi, Olahraga, dan Budaya Recreation, Sport, and Culture	Pendidikan Education
(1)	(8)	(9)	(10)
Januari/ <i>January</i>
Februari/ <i>February</i>
Maret/ <i>March</i>
April/ <i>April</i>
Mei/ <i>May</i>
Juni/ <i>June</i>
Juli/ <i>July</i>
Agustus/ <i>August</i>
September/ <i>September</i>
Oktober/ <i>October</i>
November/ <i>November</i>
Desember/ <i>December</i>
2021

Lanjutan Tabel/Continued Table 9.4

Bulan Month	Penyediaan Makanan dan Minuman/Restoran Food and Beverage Services/Restaurant	Perawatan Pribadi dan Jasa Lainnya Personal Care and Other Services	Umum General
(1)	(11)	(12)	(13)
Januari/January
Februari/February
Maret/March
April/April
Mei/May
Juni/June
Juli/July
Agustus/August
September/September
Oktober/October
November/November
Desember/December
2021

Catatan/Note: ...

Sumber/Source: BPS, Survei Harga Konsumen/BPS-Statistics Indonesia, Consumer Price Survey

10 Pengeluaran Penduduk

Population Expenditure

Rata-rata Pengeluaran per Kapita Sebulan
Makan dan Bukan Makanan, 2021

Makanan	Bukan Makanan
Rp 565.282	Rp 286.984

Jumlah Total
Rp 852.266



PENJELASAN TEKNIS

TECHNICAL NOTES

- | | |
|---|---|
| <p>1. Data pengeluaran penduduk menurut jenis pengeluaran diperoleh dari Survei Sosial Ekonomi Nasional (Susenas) BPS, yang mencakup semua Kabupaten.</p> | <p>1. The data on consumer expenditure according to type of expenditure is obtained from the National Socio- Economic Survey (Susenas) of BPS which covers all Regency in Indonesia.</p> |
| <p>2. Data hasil pencacahan Susenas Maret dapat disajikan untuk tingkat nasional, provinsi, dan Kabupaten, sedangkan untuk data hasil Susenas September hanya dapat disajikan untuk tingkat nasional dan provinsi.</p> | <p>2. <i>The result from Susenas data collection in March can be presented on national, provincial, and regency/municipal level estimates, while data collection in September can be disseminated only for the national and provincial levels.</i></p> |
| <p>3. Data konsumsi/pengeluaran yang dikumpulkan pada Susenas Maret dibagi menjadi dua kelompok, yaitu makanan dan bukan makanan. Jumlah komoditas makanan sebanyak 174 komoditas. Pengumpulan data kelompok makanan meliputi banyaknya komoditas yang dikonsumsi beserta nilai pengeluarannya.</p> | <p>3. <i>The consumption/expenditure data collected in March Susenas are divided into two groups, namely food and nonfood. The number of food commodity are 174 commodities. The food group data collection includes quantity and value of commodities consumed.</i></p> |
| <p>4. Konsumsi rumah tangga dibedakan atas konsumsi makanan dan bukan makanan tanpa memperhatikan asal barang dan terbatas pada pengeluaran untuk kebutuhan rumah tangga saja, tidak termasuk konsumsi/pengeluaran untuk keperluan usaha atau yang diberikan kepada pihak lain. Baik konsumsi makanan</p> | <p>4. <i>ousehold consumption is distinguished on the consumption of food and non food regardless of the origin of goods and limited to expenditures for household needs alone, excluding the consumption/ expenditure for business purposes or given to other parties. Neither the consumption of food and non food subsequently converted into the monthly average expenditure. The numbers consumption/ average expenditure per capita are presented in this publication</i></p> |

maupun bukan makanan selanjutnya dikonversikan ke dalam pengeluaran rata-rata sebulan. Angka-angka konsumsi/ pengeluaran rata-rata per kapita yang disajikan dalam publikasi ini diperoleh dari hasil bagi jumlah konsumsi seluruh rumah tangga (baik mengonsumsi makanan maupun tidak) terhadap jumlah penduduk.

was obtained from the results for the amount of consumption of all households (both consume food or not) of the total population.

<https://intanjayakab.bps.go.id>

ULASAN

Rata-rata pengeluaran penduduk Kabupaten Intan Jaya untuk konsumsi makanan dan bukan makanan pada tahun 2021 sebesar Rp 852.266. Pengeluaran penduduk untuk konsumsi makanan lebih besar daripada konsumsi bukan makanan yaitu masing-masing sebesar Rp.565.282 dan Rp.286.984.

Menurut kelompok barang makanan, pengeluaran konsumsi terbesar masyarakat Kabupaten Intan Jaya Tahun 2020 adalah untuk konsumsi umbi-padi-padian yaitu sebesar 10,04 persen.

Sementara itu, sebagian besar pengeluaran penduduk untuk konsumsi bukan makanan dialokasikan untuk memenuhi kebutuhan perumahan dan fasilitas rumah tangga. Persentase pengeluaran konsumsi penduduk untuk kelompok ini mencapai 33,67 persen dari total pengeluaran.

DESCRIPTION

Averagely expenditure of Intan Jaya Regency population for food and non-food consumption in 2021 were Rp. 852.266. Population expenditure for food consumption was higher than non-food consumption each was Rp. 565.282 and Rp.286.984.

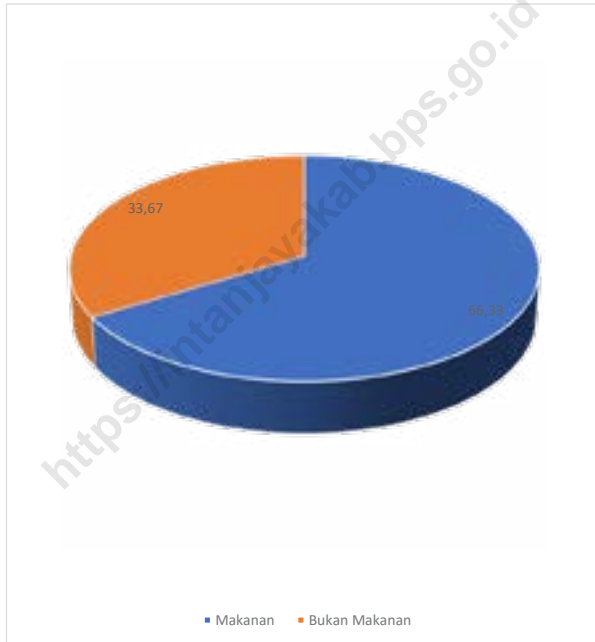
Based on food category, the biggest consumption expenditure in Intan Jaya Regency in 2020 was Cereals category with 10,04 percent.

Meanwhile, most of the population expenditure for non-food consumption was allocated to fulfill housing and households facility needs. Percentage of this category was 33,67percent.

<https://intanjayakab.bps.go.id>

Gambar 10.1
Figures

Persentase Pengeluaran Penduduk Intan Jaya Menurut Kelompok Pengeluaran (%), 2021
Percentage of Population Expenditure by Consumption Group, 2021



Sumber/Source : SUSENAS Maret 2021

<https://intanjayakab.bps.go.id>

Tabel
Table 10.1

Rata-rata Pengeluaran per Kapita Sebulan Menurut Kelompok Komoditas (rupiah) di Kabupaten Intan Jaya, 2021 dan 2022
Monthly Average Expenditure per Capita by Commodity Group (rupiahs) in Intan Jaya Regency, 2021 and 2022

Kelompok Komoditas/Commodity Group	2021	2022
(1)	(2)	(3)
Makanan/Food		
Padi-padian/ <i>Cereals</i>
Umbi-umbian/ <i>Tubers</i>
Ikan/udang/cumi/kerang/ <i>Fish/shrimp/common squid/shells</i>
Daging/ <i>Meat</i>
Telur dan susu/ <i>Eggs and milk</i>
Sayur-sayuran/ <i>Vegetables</i>
Kacang-kacangan/ <i>Legumes</i>
Buah-buahan/ <i>Fruits</i>
Minyak dan kelapa/ <i>Oil and coconut</i>
Bahan minuman/ <i>Beverage stuffs</i>
Bumbu-bumbuan/ <i>Spices</i>
Konsumsi lainnya/ <i>Miscellaneous food items</i>
Makanan dan minuman jadi/ <i>Prepared food and beverages</i>
Rokok/ <i>Cigarettes</i>
Jumlah makanan/Total food
Bukan makanan/Non-food		
Perumahan dan fasilitas rumah tangga/ <i>Housing and household facilities</i>
Aneka barang dan jasa/ <i>Goods and services</i>
Pakaian, alas kaki, dan tutup kepala/ <i>Clothing, footwear, and headgear</i>
Barang tahan lama/ <i>Durable goods</i>
Pajak, pungutan, dan asuransi/ <i>Taxes and insurance</i>
Keperluan pesta dan upacara/kenduri/ <i>Parties and ceremonies</i>
Jumlah bukan makanan/Total non-food
Jumlah/Total

Catatan/Note: ...

Sumber/Source: BPS, Survei Sosial Ekonomi Nasional (Susenas) Maret 2021 dan Maret 2022/BPS-Statistics Indonesia, National Socioeconomic Survey

Tabel
Table 10.2**Persentase Pengeluaran per Kapita Sebulan Menurut Kelompok Komoditas di Kabupaten Intan Jaya, 2021 dan 2022**
Percentage of Monthly Expenditure per Capita by Commodity Group in Intan Jaya Regency, 2021 and 2022

Kelompok Komoditas/Commodity Group	2021	2022
(1)	(2)	(3)
Makanan/Food		
Padi-padian/ <i>Cereals</i>
Umbi-umbian/ <i>Tubers</i>
Ikan/udang/cumi/kerang/ <i>Fish/shrimp/common squid/shells</i>
Daging/ <i>Meat</i>
Telur dan susu/ <i>Eggs and milk</i>
Sayur-sayuran/ <i>Vegetables</i>
Kacang-kacangan/ <i>Legumes</i>
Buah-buahan/ <i>Fruits</i>
Minyak dan kelapa/ <i>Oil and coconut</i>
Bahan minuman/ <i>Beverage stuffs</i>
Bumbu-bumbuan/ <i>Spices</i>
Konsumsi lainnya/ <i>Miscellaneous food items</i>
Makanan dan minuman jadi/ <i>Prepared food and beverages</i>
Rokok/ <i>Cigarettes</i>
Jumlah makanan/Total food
Bukan makanan/Non-food		
Perumahan dan fasilitas rumah tangga/ <i>Housing and household facilities</i>
Aneka barang dan jasa/ <i>Goods and services</i>
Pakaian, alas kaki, dan tutup kepala/ <i>Clothing, footwear, and headgear</i>
Barang tahan lama/ <i>Durable goods</i>
Pajak, pungutan, dan asuransi/ <i>Taxes and insurance</i>
Keperluan pesta dan upacara/kenduri/ <i>Parties and ceremonies</i>
Jumlah bukan makanan/Total non-food
Jumlah/Total

Catatan/Note: ...

Sumber/Source: BPS, Survei Sosial Ekonomi Nasional (Susenas) Maret 2021 dan Maret 2022/BPS-Statistics Indonesia, National Socioeconomic Survey

Tabel
Table 10.3

Persentase Penduduk Menurut Golongan Pengeluaran Per Kapita Sebulan di Kabupaten Intan Jaya, 2022
Percentage of Population by Class of Monthly Expenditure per Capita in Intan Jaya Regency, 2022

Golongan Pengeluaran Per Kapita Sebulan (rupiah) Class of Monthly Expenditure per Capita (rupiahs)	Persentase Penduduk Percentage of Population
(1)	(2)
< 150 000	...
150 000–199 999	...
200 000–299 999	...
300 000–499 999	...
500 000–749 999	...
750 000–999 999	...
1 000 000–1 499 999	...
> 1 500 000	...
Jumlah/Total	100,00

Catatan/Note: ...

Sumber/Source: BPS, Survei Sosial Ekonomi Nasional (Susenas) Maret/BPS-Statistics Indonesia, National Socioeconomic Survey March

<https://intanjayakab.bps.go.id>

11 Perdagangan Trade

Sarana Pasar di Kabupaten Intan Jaya, 2018-2021



PENJELASAN TEKNIS

1. Pasar adalah salah satu dari berbagai sistem, institusi, prosedur, hubungan sosial dan infrastruktur tempat usaha menjual barang, jasa, dan tenaga kerja untuk orang-orang dengan imbalan uang.
2. Toko adalah tempat yang di dalamnya terjadi kegiatan perdagangan dengan jenis benda atau barang khusus.

TECHNICAL NOTES

1. *A market is one of the many varieties of systems, institutions, procedures, social relations and infrastructures whereby parties engage in exchange.*
2. *Store is a retail establishment offering a wide range of consumer goods in different product categories.*

<https://intanjayakab.bps.go.id>

ULASAN

Pada Tahun 2021, menurut Dinas Perdagangan, dan Koperasi Kabupaten Intan Jaya terdapat 24 Pasar, 38 Toko, 500 Kios dan 120 Warung.

DESCRIPTION

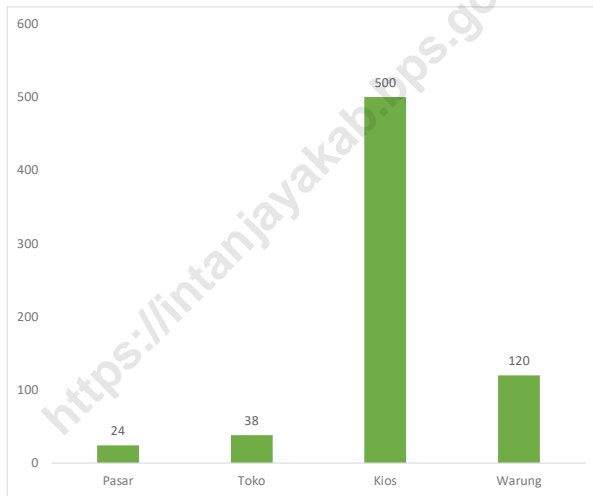
In 2021, based on Trade, and Cooperation Service of Intan Jaya Regency there are 24 Market, 38 Store, 500 Kios and 120 Warung.

<https://intanjayakab.bps.go.id>

<https://intanjayakab.bps.go.id>

Gambar
Figures 11.1

Jumlah Sarana Perdagangan di Intan Jaya, 2021
Number of Trading Facilities in Intan Jaya Regency, 2021



Sumber/Source : Dinas Perdagangan dan Koperasi Kabupaten Intan Jaya/Trade and Cooperation Service of Intan Jaya Regency

<https://intanjayakab.bps.go.id>

Tabel
Table 11.1

**Jumlah Sarana Perdagangan Menurut Jenisnya di
Kabupaten Intan Jaya, 2019–2022**
**Number of Trading Facilities by Type of Facility in Intan Jaya
Regency, 2019–2022**

Jenis Sarana Perdagangan Type of Trading Facilities	2019	2020	2021	2022
(1)	(2)	(3)	(4)	(5)
Pasar/Market	6	6	4	...
Toko/Store	0	0	0	0
Kios
Warung
Jumlah/Total

Catatan/Note: ...

Sumber/Source: Dinas Perdagangan dan Koperasi Kabupaten Intan Jaya/Trade and Cooperation Service of Intan Jaya Regency

<https://intanjayakab.bps.go.id>

12 Sistem Neraca Regional

System of Regional Accounts

Pertumbuhan Ekonomi Kabupaten Intan Jaya,
2018-2021

Economic Growth Intan Jaya Regency, 2018-2021



Nilai PDRB Kabupaten Intan Jaya, 2021

GRDP Intan Jaya Regency, 2021

ADH Berlaku
At Current Price

1.303.563,5
Juta rupiah/Million rupiahs

ADH Konstan
At Constant Price

767.101,0
juta rupiah/million rupiahs



PENJELASAN TEKNIS**TECHNICAL NOTES**

1. Penghitungan statistik neraca nasional mengikuti buku petunjuk yang diterbitkan oleh Perserikatan Bangsa Bangsa (PBB) dikenal sebagai Sistem Neraca Nasional (SNN). SNN adalah rekomendasi internasional tentang bagaimana menyusun ukuran aktivitas ekonomi yang sesuai dengan standar neraca baku yang didasarkan pada prinsip-prinsip ekonomi. Rekomendasi yang dimaksud dinyatakan dalam sekumpulan konsep, definisi, klasifikasi, dan aturan neraca yang disepakati secara internasional dalam mengukur indikator tertentu seperti Produk Domestik Bruto (PDB). Salah satu bentuk adaptasi pencatatan statistik nasional adalah melakukan perubahan tahun dasar PDB Indonesia dari tahun 2000 ke 2010. Perubahan tahun dasar PDB dilakukan seiring dengan mengadopsi rekomendasi PBB yang tertuang dalam Sistem Neraca Nasional 2008 (SNA 2008).
2. Produk Domestik Bruto pada tingkat nasional serta Produk Domestik Regional Bruto (PDRB) pada tingkat regional (provinsi) menggambarkan kemampuan suatu wilayah untuk menciptakan nilai tambah pada suatu waktu tertentu. Untuk menyusun PDB maupun PDRB digunakan 2

1. *The method used to estimate national accounts statistics is based on the standard guidelines formed by United Nation known as System of National Accounts (SNA). SNA is the internationally agreed standard set of recommendations on how to compile measures of economic activity in accordance with strict accounting conventions based on economic principles. The recommendations are expressed in term of a set of concepts, definitions, classifications and accounting rules that comprise the internationally agreed standard for measuring indicators such as Gross Domestic Product (GDP). One of the improvement in the national statistical system is to rebase GDP form base year 2000 to 2010 in order to capture current economic condition. It is in line with the United Nations (UN) recommendation on 2008 SNA.*
2. *The basic measure of the value added arising from economic activity is known as Gross Domestic Product at the national level and Gross Regional Domestic Product (GRDP) at the regional level (provinces/ regencies/ municipalities). To compile these statistics, two approaches*

pendekatan, yaitu lapangan usaha dan pengeluaran. Keduanya menyajikan komposisi data nilai tambah dirinci menurut sumber kegiatan ekonomi (lapangan usaha) dan menurut komponen penggunaannya. PDB maupun PDRB dari sisi lapangan usaha merupakan penjumlahan seluruh komponen nilai tambah bruto yang mampu diciptakan oleh sektor-sektor ekonomi atas berbagai aktivitas produksinya. Sedangkan dari sisi pengeluaran menjelaskan tentang penggunaan dari nilai tambah tersebut.

have been used, i.e. "production approach" and "expenditure approach". The first approach is to measure value added produced by various kinds of economic activities, while the second approach is to measure final uses of the country's output. In other words, GDP/GRDP is the sum of total value added produced by all economic industries (activities) and the way of using it

<https://intanjayakab.bps.go.id>

ULASAN**DESCRIPTION**

Angka PDRB Kabupaten Intan Jaya atas dasar harga berlaku (ADHB) selama kurun waktu lima tahun terakhir adalah masing-masing 1 086,64 miliar rupiah (2017), 1 183,79 miliar rupiah (2018), 1 248,66 miliar rupiah (2019), 1 273,03 miliar rupiah (2020), dan 1 303,56 miliar rupiah (2021).

Sementara angka PDRB Kabupaten Intan Jaya atas dasar harga konstan (ADHK) 2010, selama kurun waktu lima tahun terakhir adalah masing-masing 721,39 miliar rupiah (2017), 741,54 miliar rupiah (2018), 761,71 miliar rupiah (2019), 758,85 miliar rupiah (2020), dan 767,10 miliar rupiah (2021).

PDRB atas dasar harga berlaku (ADHB) menurut pengeluaran di Kabupaten Intan Jaya pada tahun 2021, urutan pertama menurut jenis pengeluaran adalah pengeluaran konsumsi rumah tangga sebesar 545 225,00 juta rupiah, diikuti oleh pengeluaran pembentukan modal tetap bruto sebesar 354 420,34 juta rupiah.

GRDP of Pegunungan Bintang Regency by current price last of five years were successively 1 021 006,7 million rupiahs (2017), 1 086 881,9 million rupiahs (2018), 1 183 785,7 million rupiahs (2019), 1 248 803,0 million rupiahs (2020), and

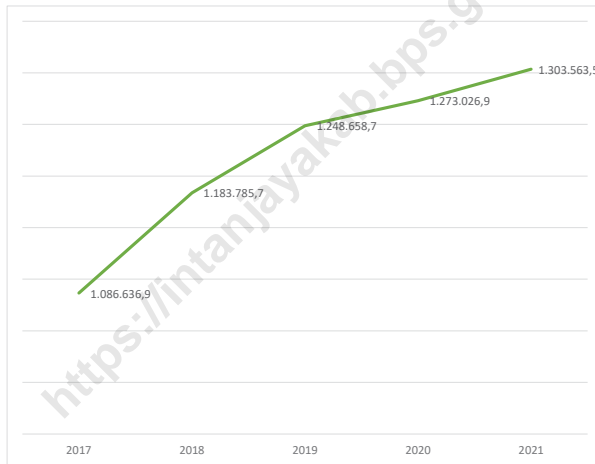
While, GDRP of Pegunungan Bintang by 2010 constant price in last of five years were successively 721,39 billion rupiahs (2017), 741,54 billion rupiahs (2018), 761,71 billion rupiahs (2019), 758,85 billion rupiahs (2020), and 767,10 billion rupiahs (2021).

GRDP at current price by tyoe of expenditure in Pegunungan Bintang Regency in 2021, the first order by type of expenditure is Household Consumption Expenditure was 545 225,00 million rupiahs. followed by Gross Fixed Capital Formation expenditure was 354 420,34 million rupiahs.

<https://intanjayakab.bps.go.id>

Gambar 12.1
Figures

PRDB Kabupaten Intan Jaya ADHB, 2017-2021
GRDP of Intan Jaya Regency by Current Price, 2017-2021



Sumber/Source : BPS, berbagai sensus, survei, dan sumber lain/BPS-Statistics Indonesia, Various Census, Survey, and other sources

<https://intanjayakab.bps.go.id>

Tabel
Table 12.1.

Produk Domestik Regional Bruto Atas Dasar Harga Berlaku Menurut Lapangan Usaha di Kabupaten Intan Jaya (miliar rupiah), 2018–2022
Gross Regional Domestic Product at Current Market Prices by Industry in Intan Jaya Regency (billion rupiahs), 2018–2022

Lapangan Usaha/Industry	2018	2019	2020	2021 ^x	2022 ^{xx}
(1)	(2)	(3)	(4)	(5)	(6)
A Pertanian, Kehutanan, dan Perikanan/ <i>Agriculture, Forestry, and Fishing</i>	283,52	300,49	305,77	315,84	...
B Pertambangan dan Penggalian/ <i>Mining and Quarrying</i>	3,71	3,88	4,02	4,18	...
C Industri Pengolahan/ <i>Manufacturing</i>	2,85	3,00	2,97	2,98	...
D Pengadaan Listrik dan Gas/ <i>Electricity and Gas</i>	–	–	–	–	...
E Pengadaan Air; Pengelolaan Sampah, Limbah, dan Daur Ulang/ <i>Water Supply; Sewerage, Waste Management, and Remediation Activities</i>	–	–	–	–	...
F Konstruksi/ <i>Construction</i>	442,26	455,69	464,23	476,92	...
G Perdagangan Besar dan Eceran; Reparasi Mobil dan Sepeda Motor/ <i>Wholesale and Retail Trade; Repair of Motor Vehicles and Motorcycles</i>	76,61	86,33	85,20	87,02	...
H Transportasi dan Pergudangan/ <i>Transportation and Storage</i>	11,24	12,06	12,19	12,24	...
I Penyediaan Akomodasi dan Makan Minum/ <i>Accommodation and Food Service Activities</i>	0,21	0,23	0,23	0,24	...
J Informasi dan Komunikasi/ <i>Information and Communication</i>	0,10	0,11	0,12	0,13	...

Lanjutan Tabel/*Continued Table* 12.1

Lapangan Usaha/Industry		2018	2019	2020	2021^x	2022^{xx}
(1)		(2)	(3)	(4)	(5)	(6)
K	Jasa Keuangan dan Asuransi/ <i>Financial and Insurance Activities</i>	–	–	–	–	...
L	Real Estat/ <i>Real Estate Activities</i>	4,36	4,74	4,83	5,01	...
M,N	Jasa Perusahaan/ <i>Business Activities</i>	0,88	0,95	0,98	1,02	...
O	Administrasi Pemerintahan, Pertahanan, dan Jaminan Sosial Wajib/ <i>Public Administration and Defence; Compulsory Social Security</i>	290,67	309,11	317,20	320,91	...
P	Jasa Pendidikan/ <i>Education</i>	30,55	33,09	34,50	34,99	...
Q	Jasa Kesehatan dan Kegiatan Sosial/ <i>Human Health and Social Work Activities</i>	18,47	19,15	20,08	20,67	...
R,S,T,U	Jasa Lainnya/ <i>Other Services Activities</i>	18,35	19,82	20,71	21,43	...
Produk Domestik Regional Bruto/<i>Gross Regional Domestic Product</i>		1 183,79	1 248,66	1 273,03	1 303,56	...

Catatan/Note: ...

Sumber/Source: BPS, berbagai sensus, survei dan sumber lain/*BPS-Statistics Indonesia, various census, survey, and other sources*

Tabel
Table 12.2

Produk Domestik Regional Bruto Atas Dasar Harga Konstan 2010 Menurut Lapangan Usaha di Kabupaten Intan Jaya (miliar rupiah), 2018–2022
Gross Regional Domestic Product at 2010 Constant Market Prices by Industry in Intan Jaya Regency (billion rupiahs), 2018–2022

Lapangan Usaha/ <i>Industry</i>		2018	2019	2020	2021 ^x	2022 ^{xx}
(1)		(2)	(3)	(4)	(5)	(6)
A	Pertanian, Kehutanan, dan Perikanan/ <i>Agriculture, Forestry, and Fishing</i>	183,69	184,00	180,93	184,23	...
B	Pertambangan dan Penggalian/ <i>Mining and Quarrying</i>	2,76	2,85	2,91	2,94	...
C	Industri Pengolahan/ <i>Manufacturing</i>	2,13	2,17	2,11	2,08	...
D	Pengadaan Listrik dan Gas/ <i>Electricity and Gas</i>	–	–	–	–	...
E	Pengadaan Air; Pengelolaan Sampah, Limbah, dan Daur Ulang/ <i>Water Supply; Sewerage, Waste Management, and Remediation Activities</i>	–	–	–	–	...
F	Konstruksi/ <i>Construction</i>	244,57	247,99	246,44	252,60	...
G	Perdagangan Besar dan Eceran; Reparasi Mobil dan Sepeda Motor/ <i>Wholesale and Retail Trade; Repair of Motor Vehicles and Motorcycles</i>	53,68	56,82	55,88	55,76	...
H	Transportasi dan Pergudangan/ <i>Transportation and Storage</i>	6,88	7,22	7,13	7,07	...
I	Penyediaan Akomodasi dan Makan Minum/ <i>Accommodation and Food Service Activities</i>	–	0,14	0,14	0,14	...
J	Informasi dan Komunikasi/ <i>Information and Communication</i>	–	0,07	0,07	0,07	...

Lanjutan Tabel/*Continued Table 12.2*

Lapangan Usaha/Industry		2018	2019	2020	2021^x	2022^{xx}
(1)		(2)	(3)	(4)	(5)	(6)
K	Jasa Keuangan dan Asuransi/ <i>Financial and Insurance Activities</i>	–	–	–	–	...
L	Real Estat/ <i>Real Estate Activities</i>	2,46	2,56	2,57	2,62	...
M,N	Jasa Perusahaan/ <i>Business Activities</i>	–	0,63	0,64	0,65	...
O	Administrasi Pemerintahan, Pertahanan, dan Jaminan Sosial Wajib/ <i>Public Administration and Defence; Compulsory Social Security</i>	197,19	208,13	209,80	208,23	...
P	Jasa Pendidikan/ <i>Education</i>	22,90	24,05	24,39	24,58	...
Q	Jasa Kesehatan dan Kegiatan Sosial/ <i>Human Health and Social Work Activities</i>	13,80	14,17	14,71	14,84	...
R,S,T,U	Jasa Lainnya/ <i>Other Services Activities</i>	10,68	10,92	11,14	11,29	...
Produk Domestik Regional Bruto/<i>Gross Regional Domestic Product</i>		741,54	761,71	758,85	767,10	...

Catatan/Note: ...

Sumber/Source: BPS, berbagai sensus, survei dan sumber lain/*BPS-Statistics Indonesia, various census, survey, and other sources*

Tabel
Table 12.3

Distribusi Persentase Produk Domestik Regional Bruto Atas Dasar Harga Berlaku Menurut Lapangan Usaha di Kabupaten Intan Jaya, 2018–2022
Percentage Distribution of Gross Regional Domestic Product at Current Market Prices by Industry in Intan Jaya Regency, 2018–2022

Lapangan Usaha/ <i>Industry</i>	2018	2019	2020	2021 ^x	2022 ^{xx}
(1)	(2)	(3)	(4)	(5)	(6)
A Pertanian, Kehutanan, dan Perikanan/ <i>Agriculture, Forestry, and Fishing</i>	23,95	24,06	24,02	24,23	...
B Pertambangan dan Penggalian/ <i>Mining and Quarrying</i>	0,31	0,31	0,32	0,32	...
C Industri Pengolahan/ <i>Manufacturing</i>	0,24	0,24	0,23	0,23	...
D Pengadaan Listrik dan Gas/ <i>Electricity and Gas</i>
E Pengadaan Air; Pengelolaan Sampah, Limbah, dan Daur Ulang/ <i>Water Supply; Sewerage, Waste Management, and Remediation Activities</i>
F Konstruksi/ <i>Construction</i>	37,36	36,49	36,47	36,59	...
G Perdagangan Besar dan Eceran; Reparasi Mobil dan Sepeda Motor/ <i>Wholesale and Retail Trade; Repair of Motor Vehicles and Motorcycles</i>	6,47	6,91	6,69	6,68	...
H Transportasi dan Pergudangan/ <i>Transportation and Storage</i>	0,95	0,97	0,96	0,94	...
I Penyediaan Akomodasi dan Makan Minum/ <i>Accommodation and Food Service Activities</i>	0,02	0,02	0,02	0,02	...
J Informasi dan Komunikasi/ <i>Information and Communication</i>	0,01	0,01	0,01	0,01	...
K Jasa Keuangan dan Asuransi/ <i>Financial and Insurance Activities</i>

Lanjutan Tabel/*Continued Table* 12.3

Lapangan Usaha/ <i>Industry</i>		2018	2019	2020	2021 ^x	2022 ^{xx}
(1)		(2)	(3)	(4)	(5)	(6)
L	Real Estat/ <i>Real Estate Activities</i>	0,37	0,38	0,38	0,38	...
M,N	Jasa Perusahaan/ <i>Business Activities</i>	0,07	0,08	0,08	0,08	...
O	Administrasi Pemerintahan, Pertahanan, dan Jaminan Sosial Wajib/ <i>Public Administration and Defence; Compulsory Social Security</i>	24,55	24,76	24,92	24,62	...
P	Jasa Pendidikan/ <i>Education</i>	2,58	2,65	2,71	2,68	...
Q	Jasa Kesehatan dan Kegiatan Sosial/ <i>Human Health and Social Work Activities</i>	1,56	1,53	1,58	1,59	...
R,S,T,U	Jasa Lainnya/ <i>Other Services Activities</i>	1,55	1,59	1,63	1,64	...
Produk Domestik Regional Bruto/<i>Gross Regional Domestic Product</i>		100,00	100,00	100,00	100,00	...

Catatan/*Note*: ...Sumber/*Source*: BPS, berbagai sensus, survei dan sumber lain/*BPS-Statistics Indonesia, various census, survey, and other sources*

Tabel
Table 12.4

Laju Pertumbuhan Produk Domestik Regional Bruto Atas Dasar Harga Konstan 2010 Menurut Lapangan Usaha di Kabupaten Intan Jaya (persen), 2019–2022
Growth Rate of Gross Regional Domestic Product at 2010 Constant Market Prices by Industry in Intan Jaya Regency (percent), 2019–2022

Lapangan Usaha/ <i>Industry</i>	2019	2020	2021 ^x	2022 ^{xx}
(1)	(2)	(3)	(4)	(5)
A Pertanian, Kehutanan, dan Perikanan/ <i>Agriculture, Forestry, and Fishing</i>	0,17	-1,67	1,82	...
B Pertambangan dan Penggalian/ <i>Mining and Quarrying</i>	3,16	2,20	1,14	...
C Industri Pengolahan/ <i>Manufacturing</i>	1,62	-2,91	-1,31	...
D Pengadaan Listrik dan Gas/ <i>Electricity and Gas</i>
E Pengadaan Air; Pengelolaan Sampah, Limbah, dan Daur Ulang/ <i>Water Supply; Sewerage, Waste Management, and Remediation Activities</i>
F Konstruksi/ <i>Construction</i>	1,40	-0,63	2,50	...
G Perdagangan Besar dan Eceran; Reparasi Mobil dan Sepeda Motor/ <i>Wholesale and Retail Trade; Repair of Motor Vehicles and Motorcycles</i>	5,85	-1,66	-0,21	...
H Transportasi dan Pergudangan/ <i>Transportation and Storage</i>	5,05	-1,33	-0,76	...
I Penyediaan Akomodasi dan Makan Minum/ <i>Accommodation and Food Service Activities</i>	4,57	-0,85	-0,22	...
J Informasi dan Komunikasi/ <i>Information and Communication</i>	5,61	4,91	1,98	...
K Jasa Keuangan dan Asuransi/ <i>Financial and Insurance Activities</i>
L Real Estat/ <i>Real Estate Activities</i>	4,16	0,34	2,11	...

Lanjutan Tabel/*Continued Table 12.4*

Lapangan Usaha/ <i>Industry</i>		2019	2020	2021 ^x	2022 ^{xx}
(1)		(2)	(3)	(4)	(5)
M,N	Jasa Perusahaan/ <i>Business Activities</i>	2,62	1,22	1,63	...
0	Administrasi Pemerintahan, Pertahanan, dan Jaminan Sosial Wajib/ <i>Public Administration and Defence; Compulsory Social Security</i>	5,55	0,80	-0,75	...
P	Jasa Pendidikan/ <i>Education</i>	5,02	1,43	0,76	...
Q	Jasa Kesehatan dan Kegiatan Sosial/ <i>Human Health and Social Work Activities</i>	2,68	3,80	0,90	...
R,S,T,U	Jasa Lainnya/ <i>Other Services Activities</i>	2,25	2,03	1,34	...
Produk Domestik Regional Bruto/<i>Gross Regional Domestic Product</i>		2,72	-0,38	1,09	...

Catatan/*Note*: ...

Sumber/*Source*: BPS, berbagai sensus, survei dan sumber lain/*BPS-Statistics Indonesia, various census, survey, and other sources*

Tabel
Table 12.5

Produk Domestik Regional Bruto Atas Dasar Harga Berlaku Menurut Jenis Pengeluaran di Kabupaten Intan Jaya (miliar rupiah), 2018–2022
Gross Regional Domestic Product at Current Market Prices by Type of Expenditure in Intan Jaya Regency (billion rupiahs), 2018–2022

Jenis Pengeluaran <i>Type of Expenditure</i>	2018	2019	2020	2021^x	2022^{xx}
(1)	(2)	(3)	(4)	(5)	(6)
Pengeluaran Konsumsi Rumah Tangga <i>Household Consumption Expenditure</i>
Pengeluaran Konsumsi LNPR <i>NPISH Consumption Expenditure</i>
Pengeluaran Konsumsi Pemerintah <i>Government Consumption Expenditure</i>
Pembentukan Modal Tetap Bruto <i>Gross Fixed Capital Formation</i>
Perubahan Inventori <i>Changes in Inventories</i>
Net Ekspor Barang dan Jasa <i>Net Exports of Goods and Services</i>
Produk Domestik Regional Bruto Gross Regional Domestic Product

Catatan/Note: ...

Sumber/Source: BPS, berbagai sensus, survei dan sumber lain/BPS-Statistics Indonesia, various census, survey, and other sources

Tabel
Table 12.6

Produk Domestik Regional Bruto Atas Dasar Harga Konstan 2010 Menurut Jenis Pengeluaran di Kabupaten Intan Jaya (miliar rupiah), 2018–2022
Gross Regional Domestic Product at 2010 Constant Market Prices by Type of Expenditure in Intan Jaya Regency (billion rupiahs), 2018–2022

Jenis Pengeluaran Type of Expenditure	2018	2019	2020	2021^x	2022^{xx}
(1)	(2)	(3)	(4)	(5)	(6)
Pengeluaran Konsumsi Rumah Tangga <i>Household Consumption Expenditure</i>
Pengeluaran Konsumsi LNPR <i>NPISH Consumption Expenditure</i>
Pengeluaran Konsumsi Pemerintah <i>Government Consumption Expenditure</i>
Pembentukan Modal Tetap Bruto <i>Gross Fixed Capital Formation</i>
Perubahan Inventori <i>Changes in Inventories</i>
Net Ekspor Barang dan Jasa <i>Net Exports of Goods and Services</i>
Produk Domestik Regional Bruto Gross Regional Domestic Product

Catatan/Note: ...

Sumber/Source: BPS, berbagai sensus, survei dan sumber lain/BPS-Statistics Indonesia, various census, survey, and other sources

13 Perbandingan Antar Kabupaten/Kota

Regency/Municipal Comparison

Jumlah Penduduk Kabupaten Intan Jaya, 2021

Population of Intan Jaya Regency, 2021

136.916

Ribu

21,31
ribu

Jumlah Penduduk Miskin di Kabupaten Intan Jaya, 2021

Number of Poor Population by Regency in Intan Jaya Regency, 2021

Indeks Pembangunan Manusia di Kabupaten Intan Jaya, 2022

Human Development Index in Intan Jaya Regency, 2022

49,25



PENJELASAN TEKNIS

1. Penduduk adalah semua orang yang berdomisili di desa/kelurahan tersebut selama enam bulan atau lebih dan atau mereka yang berdomisili kurang dari enam bulan tetapi bertujuan menetap. Banyaknya penduduk desa/kelurahan yang dicatat adalah jumlah penduduk yang tercatat pada buku administrasi kependudukan desa/kelurahan.
2. Produk Domestik Regional Bruto (PDRB) merupakan nilai tambah bruto seluruh barang dan jasa yang tercipta atau dihasilkan di wilayah domestik suatu negara yang timbul akibat berbagai aktivitas ekonomi dalam suatu periode tertentu tanpa memperhatikan apakah faktor produksi yang dimiliki residen atau non-residen. Penyusunan PDRB dapat dilakukan melalui 3 (tiga) pendekatan yaitu pendekatan produksi, pengeluaran, dan pendapatan yang disajikan atas dasar harga berlaku dan harga konstan (riil). PDRB atas dasar harga berlaku atau dikenal dengan PDRB nominal disusun berdasarkan harga yang berlaku pada periode penghitungan, dan bertujuan untuk melihat struktur perekonomian. Sedangkan PDRB atas dasar harga konstan (riil) disusun berdasarkan harga pada tahun dasar dan

TECHNICAL NOTES

1. *Residents are all persons domiciled in the village for six months or more and / or those who are domiciled for less than six months but are intent on settling. The number of villagers recorded is the number of people recorded in the village population administrative books.*
2. *Gross Regional Domestic Product (GRDP) is the gross added value of all goods and services created or produced in a country's domestic territory arising from various economic activities within a certain period regardless of whether the production factor is owned by a resident or non-resident. Preparation of GRDP can be done through 3 (three) approaches to production, expenditure, and income are presented on the basis of current prices and prices constant (real). GDP at current prices or known as nominal GRDP is based on the prevailing price in the calculation period, and aims to look at the structure of the economy. While GRDP on the basis of constant prices (real) is based on price in the base year and aims to measure economic growth.*

bertujuan untuk mengukur pertumbuhan ekonomi.

- | | |
|---|---|
| <p>3. Angka Harapan Hidup (AHH) pada waktu lahir adalah perkiraan lama hidup rata-rata penduduk dengan asumsi tidak ada perubahan pola mortalitas menurut umur.</p> | <p>3. <i>Life expectancy (AHH) at birth is an estimate of the average life span of the population with the assumption that there is no change in mortality patterns by age.</i></p> |
| <p>4. Indeks Pembangunan Manusia (IPM) adalah indeks komposit yang disusun dari tiga indikator yaitu lama hidup yang diukur dengan angka harapan hidup ketika lahir, pendidikan yang diukur berdasarkan rata-rata lama sekolah dan angka melek huruf penduduk usia 15 tahun ke atas, dan standar hidup yang diukur dengan pengeluaran per kapita (PPP rupiah). Nilai indeks berkisar 0-100.</p> | <p>4. <i>Human Development Index (HDI) is a composite index composed of three indicators: the length of life measured by life expectancy at birth, education measured by the average length of school and the literacy rate of the population aged 15 years and over, and the standard life measured by per capita expenditure (PPP rupiah). Index value ranges from 0-100.</i></p> |
| <p>5. Penduduk miskin adalah penduduk yang memiliki rata-rata pengeluaran per kapita per bulan di bawah garis kemiskinan.</p> | <p>5. <i>Poor people are people who have average per capita expenditure per month below the poverty line.</i></p> |

ULASAN

Jumlah penduduk Provinsi Papua menurut hasil proyeksi sebanyak 3.426.885 orang, Kabupaten Intan Jaya berada di posisi terbesar ke 25 dengan jumlah penduduk hasil proyeksi sebanyak 51.149 orang. Kabupaten/kota dengan jumlah penduduk terbanyak adalah Kota Jayapura, sedangkan kabupaten/kota dengan jumlah penduduk paling sedikit adalah Kabupaten Supiori.

Laju Pertumbuhan PDRB atas dasar harga konstan adalah sebesar 1,09 persen pada tahun 2021. Kabupaten/kota dengan laju pertumbuhan PDRB atas dasar harga konstan terbesar adalah Kabupaten Mimika. Sementara Kabupaten Intan Jaya berada pada posisi ke 26 dengan laju pertumbuhan PDRB atas harga konstan sebesar 2,72persen.

Jumlah Penduduk Miskin di Provinsi Papua pada tahun 2021 adalah 926,36 ribu jiwa, Kabupaten Intan Jaya berada di posisi ke 23 dengan jumlah penduduk miskin sebanyak 21,1 ribu jiwa. Kabupaten/kota dengan jumlah penduduk miskin terbanyak adalah Kabupaten Jayawijaya, sedangkan kabupaten/kota dengan jumlah penduduk paling sedikit adalah Kabupaten Sarmi.

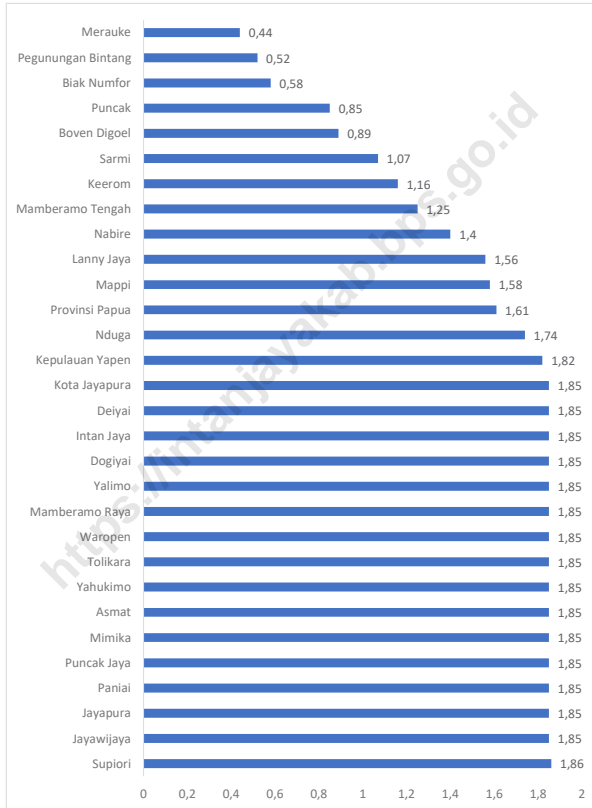
DESCRIPTION

The population of Papua Province according to the projection of 3.426.885 people, Intan Jaya Regency is in the 24th largest with the projection population of 51.149 people. Regency / municipality city with the largest population is Jayapura Municipality, while the Regency / municipality with the least population is Supiori Regency

Lorem ipsum dolor sit amet, cons Regional Domestic Product (GRDP) at constant prices was 1,09 percent. The Regency/municipality with the growth of GRDP at constant price is Mimika. While the growth rate of GRDP at constant price of Intan Jaya Regency is 2,72 percent, on the 26 place.

The number of poor people in Papua Province in 2021 was 926,36 thousands people, Intan Jaya Regency on the 23 place with 21,1 thousands people. The most number of poor people in Papua Province was Jayawijaya Regency, while the smallest number of poor people was Sarmi Regency.

<https://intanjayakab.bps.go.id>

Gambar 13.1
Figures**Pertumbuhan Penduduk Provinsi Papua (Persen), 2021**
Population Growth of Papua Province (Percent), 2021

Sumber/Source :

<https://intanjayakab.bps.go.id>

Tabel
Table 13.1**Jumlah Penduduk Menurut Kabupaten di Provinsi Papua
(ribu), 2018–2022**
**Population by Regency in Papua Province (thousand),
2018–2022**

Kabupaten Regency	2019	2020	2021	2022
(1)	(3)	(4)	(5)	(6)
Merauke	227411	230932	231696	...
Jayawijaya	217887	269553	273291	...
Jayapura	131802	166171	168476	...
Nabire	150308	169136	170914	...
Kepulauan Yapen	101204	112676	114210	...
Biak Numfor	152401	134650	135231	...
Paniai	177410	220410	223467	...
Puncak Jaya	129300	224527	227641	...
Mimika	219689	311969	316296	...
Boven Digoel	69211	64285	64716	...
Mappi	103292	108295	109579	...
Asmat	97490	110105	111632	...
Yahukimo	190887	350880	355746	...
Pegunungan Bintang	75788	77872	78178	...
Tolikara	139111	236986	240272	...
Sarmi	40515	41515	41849	...
Keerom	57100	61623	62157	...
Waropen	31514	33943	34414	...
Supiori	20710	22547	22860	...

Lanjutan Tabel/*Continued Table* 13.1

Kabupaten Regency	2019	2020	2021*	2022**
(1)	(2)	(3)	(4)	(5)
Mamberamo Raya	24086	36483	36989	...
Nduga	98595	106533	107921	...
Lanny Jaya	178995	196399	198686	...
Mamberamo Tengah	48201	50685	51160	...
Yalimo	62605	101973	103387	...
Puncak	113204	114741	115474	...
Dogiyai	97902	116206	117818	...
Intan Jaya	49293	135043	136916	...
Deiyai	73199	99091	100466	...
Kota Jayapura	300192	398478	404004	...
Provinsi Papua	3379302	4303707	4355446	...

Catatan/Note: ...

Sumber/Source: BPS

Tabel
Table 13.2

**Laju Pertumbuhan Produk Domestik Regional Bruto
Atas Dasar Harga Konstan 2010 Menurut Kabupaten di
Provinsi Papua (persen), 2019–2022**
*Rate of Growth of Gross Regional Domestic Products at
2010 Constant Market Prices by Regency in Papua Province
(percent), 2019–2022*

Kabupaten Regency	2019	2020	2021 [*]	2022 ^{**}
(1)	(2)	(3)	(4)	(5)
Merauke	7.55	-0.86	2.02	...
Jayawijaya	4.97	-3.08	1.29	...
Jayapura	7.16	-2.03	5.06	...
Nabire	4.66	-1.22	4.44	...
Kepulauan Yapen	4.73	-4.53	4.84	...
Biak Numfor	2.21	-5.06	2.19	...
Paniai	3.84	0.46	1.65	...
Puncak Jaya	4.09	-4.04	1.41	...
Mimika	-38.52	11.49	36.78	...
Boven Digoel	1.66	-2.60	1.03	...
Mappi	6.11	-1.15	1.13	...
Asmat	4.79	0.59	2.10	...
Yahukimo	4.98	0.02	1.90	...
Pegunungan Bintang	4.74	-0.10	2.58	...
Tolikara	3.92	0.50	0.96	...
Sarmi	5.86	0.08	1.50	...
Keerom	3.90	0.08	2.83	...
Waropen	5.43	-2.82	1.35	...
Supiori	4.33	1.07	1.57	...

Lanjutan Tabel/*Continued Table* 13.2

Kabupaten Regency	2019	2020	2021*	2022**
(1)	(2)	(3)	(4)	(5)
Mamberamo Raya	5.88	0.32	1.33	...
Nduga	4.84	0.69	2.71	...
Lanny Jaya	5.16	1.78	1.82	...
Mamberamo Tengah	4.94	0.96	1.48	...
Yalimo	5.49	0.98	2.37	...
Puncak	4.80	0.08	0.72	...
Dogiyai	5.73	0.34	1.22	...
Intan Jaya	2.72	-0.38	1.09	...
Deiyai	3.74	-0.35	1.27	...
Kota Jayapura	4.95	-3.20	3.28	...

Catatan/*Note*: ...

Sumber/*Source*: BPS, Survei Sosial Ekonomi Nasional (SUSENAS)

Tabel
Table 13.3**Jumlah Penduduk Miskin Menurut Kabupaten di Provinsi Papua (ribu), 2018–2022**
Number of Poor Population by Regency in Papua Province (thousand), 2018–2022

Kabupaten Regency	2018	2019	2020	2021	2022
(1)	(2)	(3)	(4)	(5)	(6)
Merauke	23.72	23.49	22.89	23.83	...
Jayawijaya	82.90	83.23	81.71	78.18	...
Jayapura	17.19	17.19	16.61	15.56	...
Nabire	37.06	37.14	36.75	35.08	...
Kepulauan Yapen	26.30	27.19	27.04	25.67	...
Biak Numfor	37.93	38.60	38.02	36.38	...
Paniai	64.45	65.54	65.98	62.57	...
Puncak Jaya	45.51	45.89	46.07	46.39	...
Mimika	31.18	31.79	31.75	30.95	...
Boven Digoel	13.70	13.54	13.86	13.88	...
Mappi	25.21	26.10	26.91	26.36	...
Asmat	26.02	25.80	25.12	25.04	...
Yahukimo	74.02	73.92	71.76	73.62	...
Pegunungan Bintang	22.81	23.01	23.03	23.38	...
Tolikara	45.54	45.65	44.88	48.16	...
Sarmi	5.67	5.80	5.70	5.56	...
Keerom	9.40	9.55	9.42	9.30	...
Waropen	9.26	9.68	9.44	9.69	...
Supiori	7.76	7.97	7.78	7.83	...

Lanjutan Tabel/*Continued Table* 13.3

Kabupaten Regency	2018	2019	2020	2021^x	2022^x
(1)	(2)	(3)	(4)	(5)	(6)
Mamberamo Raya	6.94	6.96	6.98	7.04	...
Nduga	37.14	37.60	36.54	41.17	...
Lanny Jaya	71.08	70.60	68.62	76.75	...
Mamberamo Tengah	17.75	17.79	17.72	19.66	...
Yalimo	21.64	21.48	20.84	22.32	...
Puncak	42.10	43.09	42.43	40.78	...
Dogiyai	29.32	30.37	28.31	28.38	...
Intan Jaya	20.80	21.10	20.46	21.31	...
Deiyai	31.50	31.87	30.98	30.83	...
Kota Jayapura	33.74	34.42	33.80	34.79	...
Provinsi Papua	917.63	926.36	911.37	920.44	

Catatan/Note: ...

Sumber/Source: BPS

Tabel
Table 13.4**Indeks Pembangunan Manusia Menurut Kabupaten di
Provinsi Papua, 2018–2022**
*Human Development Index by Regency in Papua Province,
2018–2022*

Kabupaten Regency	2018	2019	2020	2021	2022
(1)	(2)	(3)	(4)	(5)	(6)
Merauke	69.38	69.98	70.09	70.49	71.24
Jayawijaya	56.82	57.79	58.03	58.67	59.60
Jayapura	71.25	71.84	71.69	72.03	72.67
Nabire	67.70	68.53	68.83	69.15	69.91
Kepulauan Yapen	67.00	67.76	67.66	67.72	68.41
Biak Numfor	71.96	72.57	72.19	72.33	72.85
Paniai	55.83	56.58	56.31	56.70	57.14
Puncak Jaya	47.39	48.33	48.37	48.99	49.84
Mimika	73.15	74.13	74.19	74.48	75.08
Boven Digoel	60.83	61.51	61.53	61.62	62.52
Mappi	57.72	58.30	58.15	58.70	59.61
Asmat	49.37	50.37	50.55	51.29	52.22
Yahukimo	48.51	49.25	49.37	49.48	50.25
Pegunungan Bintang	44.22	45.21	45.44	46.28	47.21
Tolikara	48.85	49.68	49.50	49.60	50.51
Sarmi	63.00	63.45	63.63	63.94	64.86
Keerom	65.75	66.59	66.40	66.49	67.24
Waropen	64.80	65.34	64.94	65.10	65.67
Supiori	61.84	62.30	62.30	62.72	63.65

Lanjutan Tabel/*Continued Table* 13.4

Kabupaten Regency	2018	2019	2020	2021*	2022^{xx}
(1)	(2)	(3)	(4)	(5)	(6)
Mamberamo Raya	51.24	52.20	51.78	52.18	53.10
Nduga	29.42	30.75	31.55	32.84	34.10
Lanny Jaya	47.34	48.00	47.86	48.68	49.62
Mamberamo Tengah	46.41	47.23	47.57	48.32	49.25
Yalimo	47.13	48.08	48.34	49.01	49.90
Puncak	41.81	42.70	43.04	43.17	43.87
Dogiyai	54.44	55.41	54.84	55.00	55.72
Intan Jaya	46.55	47.51	47.79	48.34	49.25
Deiyai	49.55	50.11	49.46	49.96	50.42
Kota Jayapura	79.58	80.16	79.94	80.11	80.61
Provinsi Papua	60.06	60.84	60.44	60.62	61.39

Catatan/Note: ...
 Sumber/Source: BPS

ST 2023

**SENSUS PERTANIAN
CENSUS OF AGRICULTURE**

BerAKHLAK

Berorientasi Pelayanan, Akuntabel, Kompeten,
Harmonis, Loyal, Adaptif, Kolaboratif
Service Oriented, Accountable, Competent,
Harmonious, Loyal, Adaptive, Collaborative

DATA

MENCERDASKAN BANGSA

Enlighten The Nation



**BADAN PUSAT STATISTIK
KABUPATEN INTAN JAYA
BPS-STATISTICS OF INTAN JAYA REGENCY**

Komplek Perkantoran Madi, Paniai Timur, Kabupaten Paniai
Telp.: - Fax.: -

Homepage: <http://intanjayakab.bps.go.id>, E-mail: 9410@bps.go.id

ISSN