

10 0205 1664

ISSN 0852 - 0231  
3324.A 0312

23240.110



LABEL SEMENTARA  
SENSUS BARANG 2014

Ruang	ID	Lokasi	Petugas
B2309	121.0304.0699-1	KEC 1	PUC

KECAMATAN GEMUH DALAM ANGKA

# KECAMATAN GEMUH DALAM ANGKA TAHUN 2003



315.598  
Kec.  
Ind.

**BPS** Badan Pusat Statistik

Disusun Oleh :  
**KOORDINATOR STATISTIK  
KECAMATAN GEMUH**

**BPS** **BADAN PUSAT STATISTIK KABUPATEN KENDAL**  
Jl. Pramuka ( Komplek Perkantoran ) Telp. (0294) 381461-383461 Fax. (0294) 383461  
E-mail : bps3324@semarang.wasantara.net.id

**BPS** *Badan Pusat Statistik Kabupaten Kendal*

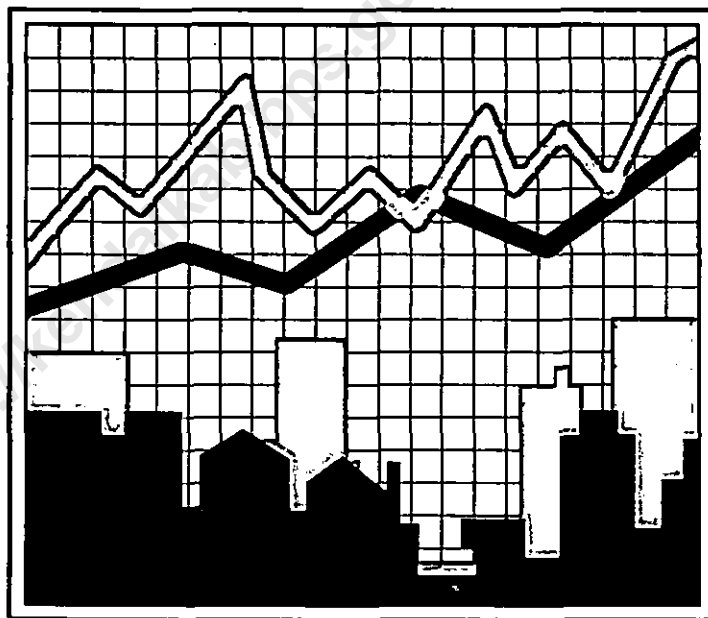


ISSN 0852 - 0231

3324.A 0312

---

# KECAMATAN GEMUH DALAM ANGKA TAHUN 2003



Disusun Oleh :  
KOORDINATOR STATISTIK  
KECAMATAN GEMUH

---

*BPS* Badan Pusat Statistik Kabupaten Kendal


## KATA SAMBUTAN

Buku "KECAMATAN GEMUH DALAM ANGKA TAHUN 2003" yang menyajikan informasi data tentang geografi, kependudukan, sosial, pertanian, dan data yang lain adalah suatu upaya yang baik dan tepat guna membantu akan kebutuhan data dalam berbagai keperluan di bidang pembangunan dan bidang yang lain.

Dengan diterbitkannya buku ini saya menyambut baik dan mengucapkan terima kasih karena buku ini sangat bermanfaat bagi lembaga Pemerintah maupun Swasta dan masyarakat untuk dapat lebih berperan aktif dalam pembangunan.

Kepada Kepala Kantor/Dinas/Instansi yang ada di Kecamatan Gemuh saya minta untuk lebih meningkatkan kerjasama dan partisipasinya yang lebih baik dalam memberikan data yang lebih lengkap, agar penerbitan pada tahun-tahun mendatang akan lebih baik lagi dan lebih akurat.

Semoga buku ini benar-benar dapat bermanfaat bagi semua pihak, dan atas perhatiannya disampaikan terima kasih.



**KATA PENGANTAR**

Buku "KECAMATAN GEMUH DALAM ANGKA TAHUN 2003" ini kami susun dari data registrasi penduduk, monografi, dan data lain serta dari Dinas/Lembaga di Kecamatan Gemuh. Buku ini kami terbitkan setiap tahun dengan harapan dapat membantu kebutuhan informasi data yang berkesinambungan.

Berhasilnya penerbitan buku ini tidak lepas dari kerjasama dan partisipasi yang baik dari semua pihak. Maka pada kesempatan yang baik ini kami sampaikan terima kasih kepada:

1. Yth. Ibu Camat Gemuh Kab. Kendal;
2. Yth. Ibu Kepala BPS Kabupaten Kendal;
3. Yth. Kepala Kantor/Dinas/Lembaga di Kecamatan Gemuh.

Perlu dimaklumi dalam publikasi ini masih banyak kekurangannya dan belum dapat sepenuhnya memenuhi harapan pengguna data. Oleh karena itu kami tetap mengharap bantuan Dinas/Lembaga untuk memberikan data yang lebih lengkap.

Akhirnya kami berharap semoga buku ini bermanfaat.

Gemuh, April 2004  
Koordinator Statistik Kec. Gemuh



**MUH. ZAENURI**  
NIP.34000763

## DAFTAR ISI

		hlm
Sambutan Camat Gemuh .....		i
Kata Pengantar .....		ii
Daftar isi .....		iii
Daftar grafik .....		vii
Letak Geografis .....		viii
Peta Wilayah Kabupaten Kendal .....		1
Peta Wilayah Kecamatan Gemuh .....		2
<b>BAB I</b>	<b>PEMERINTAHAN</b>	
Tabel 1.1	Luas Wilayah Dirinci Menurut Desa	3
Tabel 1.2	Jarak Desa ke Ibukota Kecamatan..	4
Tabel 1.3	Luas Wilayah Dirinci Menurut Peng gunaan .....	5
Tabel 1.4	Luas Tanah Sawah Menurut Jenis Pengairannya .....	7
Tabel 1.5	Luas Tanah Kering Menurut Jenis- nya .....	8
Tabel 2.1	Banyaknya Dusun/Dukuh, Rukun War- ga, dan Rukun Tetangga .....	10
Tabel 2.2	Banyaknya Balai Desa Dan Kantor Desa .....	11
Tabel 2.3	Banyaknya Perangkat Desa .....	12
<b>BAB II</b>	<b>SOSIAL KEPENDUDUKAN</b>	
Tabel 3.1	Banyaknya Kepala Keluarga dan Ba- ngunan Tempat Tinggal .....	13
Tabel 3.2	Kepadatan Rumah tangga .....	14
Tabel 3.3	Banyaknya Keluarga Menurut Tahap- an .....	15

Tabel	3.4	Banyaknya Tempat Tinggal Penduduk	16
Tabel	3.5	Banyaknya Penduduk Dirinci Menurut Jenis Kelamin .....	17
Tabel	3.6	Kepadatan Penduduk Dirinci Per Desa .....	18
Tabel	3.7	Sex Ratio Penduduk Laki-laki Terhadap Perempuan .....	19
Tabel	3.8	Perkembangan Penduduk Per Tahun .	20
Tabel	3.9	Banyaknya Penduduk Menurut Kelompok Umur dan Jenis Kelamin .....	21
Tabel	3.10	Banyaknya Penduduk Umur 5-6, 7-12, 13-15 .....	23
Tabel	3.12	Banyaknya Mutasi Penduduk .....	24
Tabel	3.13	Banyaknya Penduduk Dirinci Menurut Pendidikan .....	25
Tabel	3.14	Banyaknya Penduduk Dirinci Menurut Mata Pencarian .....	27
Tabel	4.1	Banyaknya PUS Akseptor KB Aktif .	30
Tabel	5.1	Banyaknya Pemeluk Agama .....	32
Tabel	5.2	Banyaknya Tempat Ibadah .....	33
Tabel	5.3	Banyaknya Calon Jamaah Haji .....	34
Tabel	5.3	Banyaknya Ulama, Mubaligh, dan Khotib .....	35
Tabel	5.4	Banyaknya Nikah, Talak, Cerai dan Rujuk .....	36
Tabel	6.1	Banyaknya Sekolah TK, Murid, dan Guru .....	37
Tabel	6.2	Banyaknya Sekolah Dasar Negeri, Murid, dan Guru .....	38
Tabel	6.3	Banyaknya Madrasah Ibtidaiyah, Murid, dan Guru .....	39
Tabel	6.4	Banyaknya Sekolah Lanjutan Pertama Negeri, Murid, dan Guru .....	40

Tabel 6.5	Banyaknya Sekolah Lanjutan Pertama Swasta, Murid, dan Guru .....	41
Tabel 6.6	Banyaknya Madrasah Tsanawiyah, Murid, dan Guru .....	42
Tabel 6.8	Banyaknya Sekolah Lanjutan Atas Negeri, Murid, dan Guru .....	43
Tabel 6.9	Banyaknya Madrasah Aliyah, Murid, dan Guru .....	44
Tabel 7.1	Banyaknya Dokter, Tenaga Medis, Bidan, Dukun Bayi, dan Juru Sunat	45
Tabel 7.2	Banyaknya Fasilitas Kesehatan ...	46
Tabel 7.3	Banyaknya Sarana Air Bersih .....	48
Tabel 7.4	Banyaknya Jamban Umum, Inpres, dan Swadaya .....	49
Tabel 8.1	Banyaknya Penderita Cacat .....	50
 <b>BAB III            PERTANIAN, PETERNAKAN, PERKEBUNAN DAN PERIKANAN</b>		
Tabel 9.1	Luas Panen dan Produksi Padi Sawah dan Gogo .....	51
Tabel 9.2	Luas Panen dan Produksi Padi Dan Jagung .....	52
Tabel 9.3	Luas Panen dan Produksi Kacang Hijau dan Kedelai .....	53
Tabel 9.5	Luas Panen dan Produksi Tembakau.	54
Tabel 9.6	Banyaknya Unggas .....	55
Tabel 9.7	Banyaknya Ternak .....	57
 <b>BAB IV            PERHUBUNGAN DAN KOMUNIKASI</b>		
Tabel 10.1	Banyaknya Sarana Angkutan Darat Kendaraan Bermotor .....	59
Tabel 10.2	Banyaknya Sarana Angkutan Darat Kendaraan Tak Bermotor .....	60

Tabel 10.3	Jenis Permukaan, Kondisi, dan Kelas Jalan .....	61
Tabel 11.1	Banyaknya Televisi, Radio, Listrik, PLN dan Telephon .....	62

**BAB V LAIN-LAIN**

Tabel 12.1	Banyaknya Lapangan Olahraga .....	63
Tabel 13.1	Banyaknya Surat Pemberitahuan Pajak Terdaftar .....	65
Tabel 13.2	Pemasukan Pajak Bumi dan Bangunan	66

<https://kendalkab.bps.go.id/>



**DAFTAR GRAFIK**

Grafik 1.	Luas Wilayah Dirinci Menurut Penggunaan .....	6
Grafik 2.	Banyaknya Penduduk Menurut Kelompok Umur dan Jenis Kelamin .....	22

<https://kendalkab.bps.go.id>

**LETAK GEOGRAFIS**

1. Kecamatan Gemuh terletak dalam:

Wilayah eks Pembantu Bupati : Weleri  
Kabupaten : Kendal  
Propinsi : Jawa Tengah

2. Batas-batas wilayah:

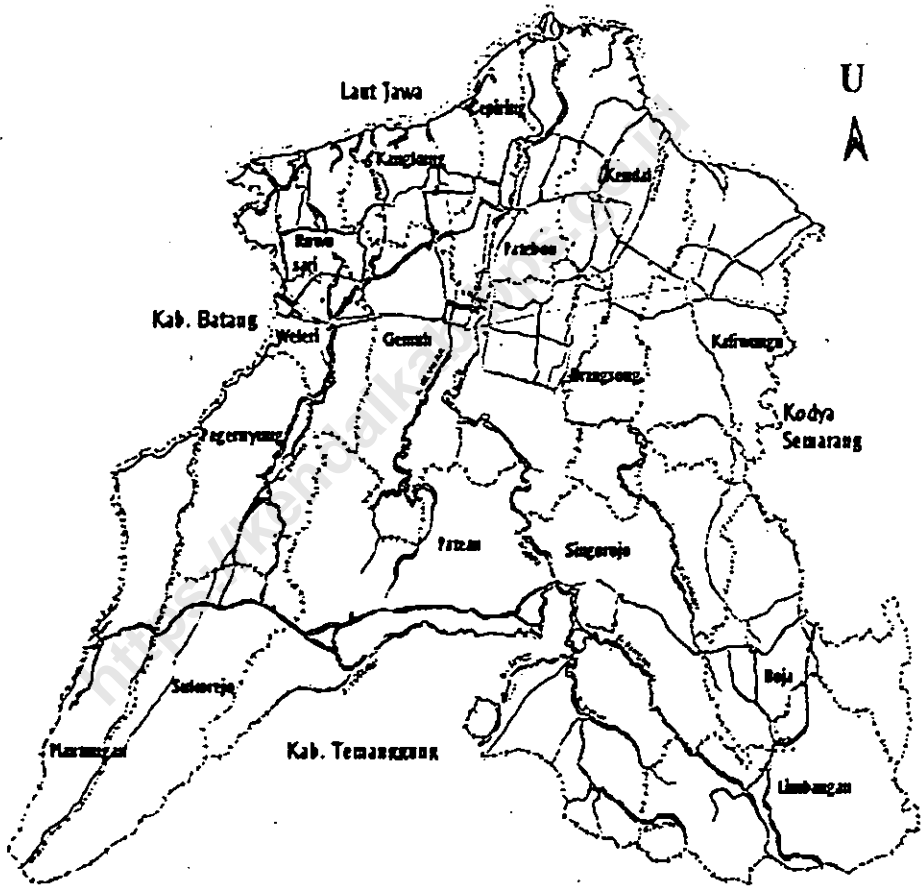
Sebelah utara : Kecamatan Cepiring, Kangkung  
Sebelah selatan : Kecamatan Patean  
Sebelah barat : Kecamatan Ringinarum, Rowosari  
Sebelah timur : Kecamatan Pegandon

3. Jarak dari Ibukota Gemuh ke beberapa kota:

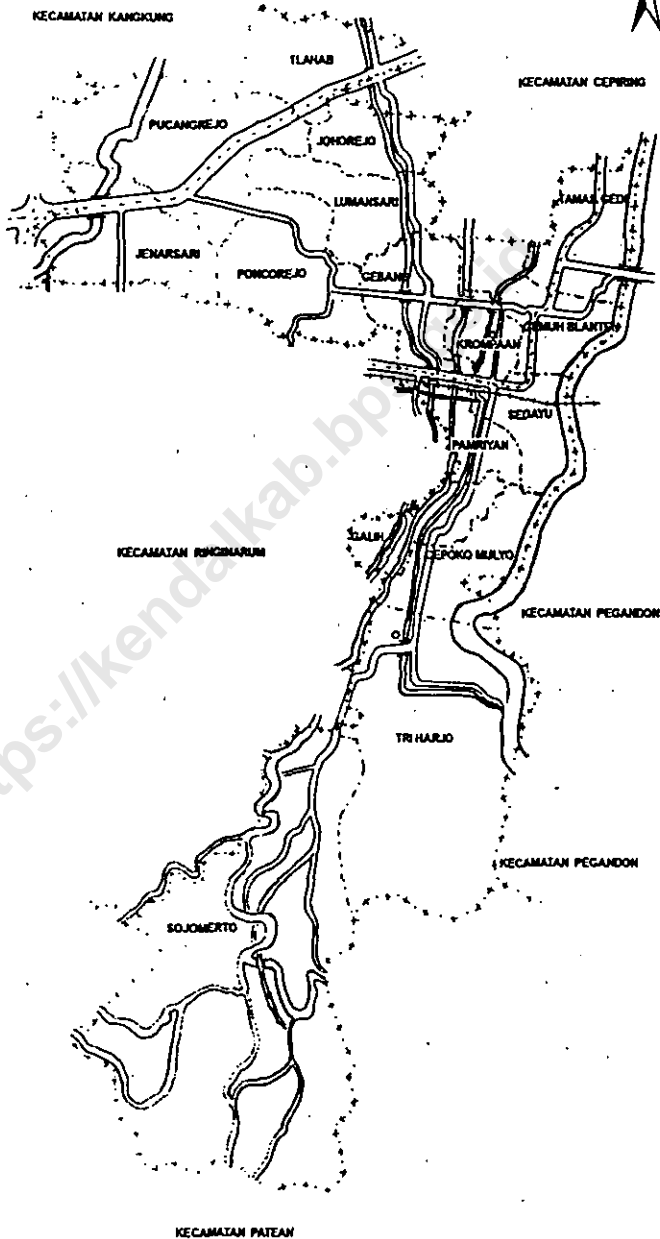
Kota Propinsi Jawa Tengah : 41 Km  
Kota Kabupaten Kendal : 12 Km  
Kota Kecamatan Cepiring : 5 Km  
Kota Kecamatan Patean : 36 Km  
Kota Kecamatan Weleri : 10 Km  
Kota Kecamatan Pegandon : 2 Km

4. Ketinggian tanah:  $\pm$  6 meter dpl

# KABUPATEN KENDAL



# KECAMATAN GEMUH



<https://kendalkab.bp.go.id>

Tabel : 1.1.

**LUAS WILAYAH KECAMATAN GEMUH  
DIRINCI MENURUT DESA**

TAHUN : 2003

DESA	LUAS	PERSENTASE
(1)	(Km <sup>2</sup> ) (2)	(%) (3)
01. Sojomerto	9,99	26,18
02. Triharjo	7,83	20,52
03. Cempokomutyo	1,66	4,34
04. Galih	0,95	2,49
05. Pamriyan	0,87	2,27
06. Jenarsari	2,20	5,77
07. Poticorejo	2,20	5,77
08. Gebahg	1,44	3,78
09. Krompaan	0,73	1,90
10. Sedayu	0,94	2,47
11. Gemuhblanten	0,94	2,46
12. Taitiahgede	1,18	3,10
13. Lumansari	1,51	3,95
14. Johorejo	1,15	3,00
15. Tiahab	1,43	3,76
16. Pucangrejo	3,15	8,26
<b>JUMLAH</b>	<b>38,17</b>	<b>100,00</b>

Tabel : 1.2

JARAK DESA KE IBUKOTA KECAMATAN  
KECAMATAN GENUH  
TAHUN : 2003

DESA	JARAK
(1)	(Km) (2)
01. Sojomerto	8,00
02. Triharjo	5,20
03. Cempokomulyo	4,00
04. Galih	3,20
05. Pamriyan	2,20
06. Jenarsari	8,00
07. Poncorejo	2,50
08. Gebang	1,50
09. Krompaan	0,70
10. Sedayu	2,00
11. Gemuhbtanten	0,10
12. Tamangede	0,60
13. Lumansari	3,50
14. Johorejo	4,10
15. Tlahab	5,00
16. Pucangrejo	6,60

Sumber data : Kantor Kecamatan Gemuh

Catatan :

Tabel : 1.3

LUAS WILAYAH KECAMATAN GEMUH  
DIRINCI MENURUT PENGGUNAAN  
TAHUN : 2003

JENIS PENGGUNAAN	LUAS (Km <sup>2</sup> )	PERSENTASE (%)
(1)	(2)	(3)
01. Tanah Sawah	14,98	39,25
02. Tanah Pekarangan	7,49	19,62
03. Tanah Tegalan	2,45	6,42
04. Tambak dan Kolam	0,00	0,00
05. Hutan	12,51	32,77
06. Perkebunan	0,00	0,00
07. Lain-lain	0,74	1,94
<b>JUMLAH</b>	<b>38,17</b>	<b>100,00</b>

BPS Kabupaten Kendal

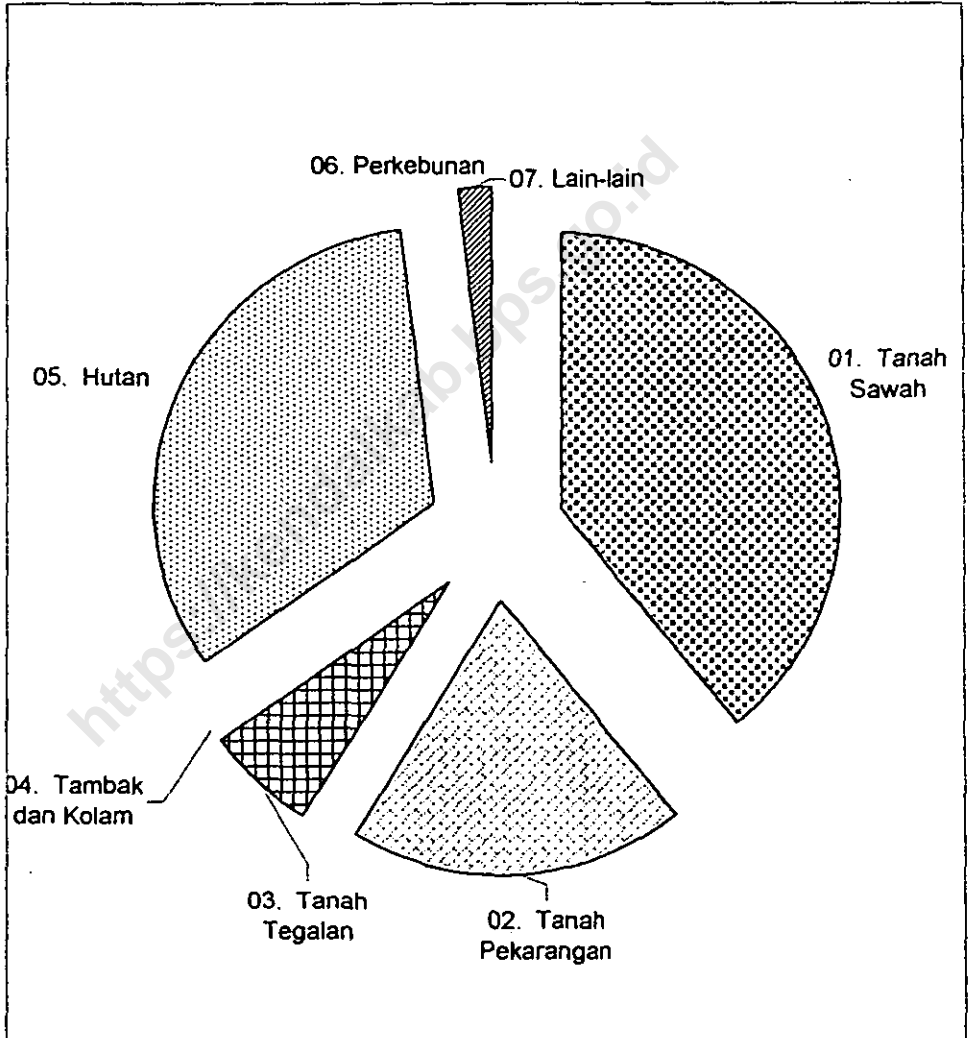
Sumber data : Statistik Kecamatan Gemuh

Catatan :

Grafik : 1

**LUAS WILAYAH KECAMATAN GEMUH  
DIRINCI MENURUT PENGGUNAAN**

**TAHUN : 2003**



BPS Kabupaten Kendal

Sumber data : Statistik Kecamatan Gemuh

Catatan :



Tabel : 1.4

**LUAS TANAH SAWAH MENURUT JENIS PENGAIRANNYA  
KECAMATAN GEMUH**

TAHUN : 2003

DESA	SETENGAH		NON	TADAH	JUMLAH
	TEHNIS		TEHNIS	HUJAN	
	(Ha)	(Ha)	(Ha)	DIUSAHAKAN	
(1)	(2)	(3)	(4)	(5)	(6)
01. Sojomerto	60,62	96,00	0,00	0,00	156,62
02. Triharjo	94,68	0,00	0,00	0,00	94,68
03. Cempokomulyo	82,32	0,00	0,00	0,00	82,32
04. Galih	56,62	0,00	0,00	0,00	56,62
05. Pamriyan	49,50	0,00	0,00	0,00	49,50
06. Jenarsari	108,43	0,00	0,00	0,00	108,43
07. Poncorejo	155,29	0,00	0,00	0,00	155,29
08. Gebang	103,10	0,00	0,00	0,00	103,10
09. Krompaan	51,56	0,00	0,00	0,00	51,56
10. Sedayu	42,00	0,00	0,00	0,00	42,00
11. Gemuhblanten	39,00	0,00	0,00	0,00	39,00
12. Tamangede	64,50	0,00	0,00	0,00	64,50
13. Lumansari	109,00	0,00	0,00	0,00	109,00
14. Johorejo	82,43	0,00	0,00	0,00	82,43
15. Tlahab	99,70	0,00	0,00	0,00	99,70
16. Pucangrejo	203,80	0,00	0,00	0,00	203,80
<b>JUMLAH 2003</b>	<b>1.402,55</b>	<b>96,00</b>	<b>0,00</b>	<b>0,00</b>	<b>1.498,55</b>
<b>2002</b>	<b>1.402,55</b>	<b>96,00</b>	<b>0,00</b>	<b>0,00</b>	<b>1.498,55</b>

BPS Kabupaten Kendal

Sumber data : Statistik Kecamatan Gemuh  
Catatan :

Tabel : 1.5

**LUAS TANAH KERING DIRINCI MENURUT JENISNYA  
KECAMATAN GEMUH**

TAHUN : 2003

DESA	PEKA-	TEGALAN	PENGGEM-	TAMBAK	KOLAM	
	RANGAN		BALAAAN			
(1)	(Ha) (2)	(Ha) (3)	(Ha) (4)	(Ha) (5)	(Ha) (6)	
01. Sojomerto	130,00	22,47	0,00	0,00	0,00	
02. Triharjo	63,23	52,55	0,00	0,00	0,00	
03. Cempokomutyo	52,16	27,00	0,00	0,00	0,00	
04. Galih	30,07	0,82	0,00	0,00	0,00	
05. Pamriyan	31,10	1,26	0,00	0,00	0,00	
06. Jenarsari	39,41	65,78	0,00	0,00	0,00	
07. Poncorejo	43,56	19,23	0,00	0,00	0,00	
08. Gebang	31,56	0,00	0,00	0,00	0,00	
09. Krompaan	19,00	0,00	0,00	0,00	0,00	
10. Sedayu	49,46	0,00	0,00	0,00	0,00	
11. Gemuhblanten	46,58	2,52	0,00	0,00	0,00	
12. Tamangede	49,37	0,00	0,00	0,00	0,00	
13. Lumansari	32,99	5,00	0,00	0,00	0,00	
14. Johorejo	29,30	0,00	0,00	0,00	0,00	
15. Tlahab	41,65	0,00	0,00	0,00	0,00	
16. Pucangrejo	59,26	48,87	0,00	0,00	0,00	
	<b>JUMLAH 2003</b>	<b>748,70</b>	<b>245,50</b>	<b>0,00</b>	<b>0,00</b>	<b>0,00</b>
	<b>2002</b>	<b>748,70</b>	<b>245,50</b>	<b>0,00</b>	<b>0,00</b>	<b>0,00</b>

BPS Kabupaten Kendal

Sumber data : Statistik Kecamatan Gemuh  
Catatan :

Tabel : 1.5 (lanjutan)

**LUAS TANAH KERING DIRINCI MENURUT JENISNYA  
KECAMATAN GEMUH**

TAHUN : 2003

DESA	HUTAN		PERKEBUNAN		LAIN-	JUMLAH
	RAKYAT	NEGARA	RAKYAT	NEGARA	LAIN	
	(Ha)	(Ha)	(Ha)	(Ha)	(Ha)	
(1)	(7)	(8)	(9)	(10)	(11)	(12)
01. Sojomerto	0,00	682,40	0,00	0,00	7,90	842,77
02. Triharjo	0,00	568,30	0,00	0,00	4,50	688,58
03. Cempokomulyo	0,00	0,00	0,00	0,00	4,08	83,24
04. Galih	0,00	0,00	0,00	0,00	7,42	38,31
05. Pamriyan	0,00	0,00	0,00	0,00	4,91	37,27
06. Jenarsari	0,00	0,00	0,00	0,00	6,49	111,68
07. Poncorejo	0,00	0,00	0,00	0,00	2,04	64,83
08. Gebang	0,00	0,00	0,00	0,00	9,60	41,16
09. Krompaan	0,00	0,00	0,00	0,00	2,00	21,00
10. Sedayu	0,00	0,00	0,00	0,00	2,92	52,38
11. Gemuhblanten	0,00	0,00	0,00	0,00	5,70	54,80
12. Tamangede	0,00	0,00	0,00	0,00	4,31	53,68
13. Lumansari	0,00	0,00	0,00	0,00	3,60	41,59
14. Johorejo	0,00	0,00	0,00	0,00	2,77	32,07
15. Tlahab	0,00	0,00	0,00	0,00	2,05	43,70
16. Pucangrejo	0,00	0,00	0,00	0,00	3,35	111,48
<b>JUMLAH 2003</b>	<b>0,00</b>	<b>1.250,70</b>	<b>0,00</b>	<b>0,00</b>	<b>73,64</b>	<b>2.318,54</b>
<b>2002</b>	<b>0,00</b>	<b>1.250,70</b>	<b>0,00</b>	<b>0,00</b>	<b>73,64</b>	<b>2.318,54</b>

BPS Kabupaten Kendal

Sumber data : Statistik Kecamatan Gemuh

Catatan :

Tabel : 2.1

**BANYAKNYA DUSUN/DUKUH, RUKUN WARGA, DAN RUKUN TETANGGA  
KECAMATAN GEMUH**

TAHUN : 2003

DESA	DUSUN/ DUKUH	RUKUN WARGA	RUKUN TETANGGA
(1)	(2)	(3)	(4)
01. Sojomerto	8	8	37
02. Triharjo	3	5	25
03. Cempokomutyo	3	4	24
04. Galih	2	3	16
05. Pamriyan	3	3	15
06. Jenarsari	3	5	16
07. Poncorejo	5	8	19
08. Gebang	3	8	23
09. Krompaan	0	5	11
10. Sedayu	0	4	11
11. Gemuhblanten	3	3	20
12. Tamangede	4	4	25
13. Lumansari	3	3	16
14. Johorejo	2	2	10
15. Tlahab	2	3	13
16. Pucangrejo	6	6	20
<b>JUMLAH 2003</b>	<b>50</b>	<b>74</b>	<b>301</b>

BPS Kabupaten Kendal

Sumber data : Statistik Kecamatan Gemuh

Catatan :

Tabel : 2.2.

BANYAKNYA BALAI DESA DAN KANTOR DESA  
KECAMATAN GEMUH  
TAHUN : 2003

DESA	BALAI DESA	KANTOR DESA
(1)	(2)	(3)
01. Sojomerto	1	1
02. Triharjo	1	1
03. Cempokomulyo	1	1
04. Galih	1	1
05. Pamriyan	1	1
06. Jenarsari	1	1
07. Poncorejo	1	1
08. Gebang	1	1
09. Krompaan	1	1
10. Sedayu	1	1
11. Gemuhblanten	1	1
12. Tamangede	1	1
13. Lumansari	1	1
14. Johorejo	1	1
15. Tlahab	1	1
16. Pucangrejo	1	1
<b>JUMLAH</b>	<b>16</b>	<b>16</b>

BPS Kabupaten Kendal

Sumber data : Kantor Kecamatan Gemuh

Catatan :

Tabel : 2.3

**BANYAKNYA PERANGKAT DESA  
KECAMATAN GEMUH**

**TAHUN : 2003**

DESA	KEPALA DESA/KEL.		CARIK		BEKEL		KEBA YAH		JAGA BAYAN/KEPE		BAYAN TANI		MOON		ULU-ULU		KABI TUWA		KALUR UMBU		KEUA-NGAN		JUNI LAH	
	L	P	L	P	L	P	L	P	L	P	L	P	L	P	L	P	L	P	L	P	L	P	L	P
	(2)	(3)	(4)	(5)	(6)	(7)	(8)	(9)	(10)	(11)	(12)	(13)	(14)	(15)	(16)	(17)	(18)	(19)	(20)	(21)	(22)	(23)	(24)	(25)
01. Sojomerto	1	0	1	0	0	0	1	0	0	0	0	0	1	0	1	0	8	0	1	0	1	0	15	0
02. Triharjo	1	0	1	0	1	0	1	0	1	0	1	0	1	0	1	0	2	0	1	0	1	0	12	0
03. Cempokomulyo	1	0	1	0	1	0	1	0	0	0	0	0	1	0	0	0	3	0	1	0	1	0	10	0
04. Galih	1	0	1	0	1	0	1	0	0	0	0	0	1	0	1	0	0	0	1	0	1	0	8	0
05. Pamriyan	1	0	1	0	1	0	0	0	0	0	1	0	1	0	0	0	2	0	1	0	0	0	8	0
06. Jenarsari	1	0	1	0	0	0	0	0	1	0	0	0	1	0	1	0	3	0	1	0	1	0	10	0
07. Poncorejo	0	1	1	0	1	0	0	0	1	0	0	0	1	0	1	0	5	0	1	0	1	0	12	1
08. Gebang	1	0	1	0	1	0	0	0	0	0	0	0	1	0	1	0	3	0	1	0	1	0	10	0
09. Krompaan	1	0	1	0	1	0	1	0	1	0	1	0	1	0	0	0	0	0	0	0	0	0	7	0
10. Sedayu	1	0	1	0	0	0	1	0	0	0	1	0	1	0	0	0	0	0	0	0	1	0	6	0
11. Gemuhblanten	1	0	1	0	0	0	0	0	0	0	1	0	1	0	0	0	3	0	1	0	0	0	8	0
12. Tamangede	1	0	1	0	1	0	0	0	0	0	0	0	1	0	0	0	4	0	1	0	0	1	9	1
13. Lumansari	1	0	1	0	1	0	1	0	0	0	0	0	2	0	0	0	3	0	1	0	1	0	11	0
14. Johorejo	1	0	1	0	1	0	1	0	0	0	0	0	1	0	1	0	0	0	1	0	1	0	8	0
15. Tlahab	1	0	1	0	1	0	1	0	0	0	1	0	1	0	0	0	2	0	1	0	0	0	9	0
16. Pucangrejo	1	0	1	0	1	0	0	0	1	0	1	0	2	0	0	0	6	0	1	0	1	0	15	0
<b>JUMLAH 2003</b>	<b>15</b>	<b>1</b>	<b>16</b>	<b>0</b>	<b>12</b>	<b>0</b>	<b>9</b>	<b>0</b>	<b>5</b>	<b>0</b>	<b>7</b>	<b>0</b>	<b>18</b>	<b>0</b>	<b>7</b>	<b>0</b>	<b>44</b>	<b>0</b>	<b>14</b>	<b>0</b>	<b>11</b>	<b>1</b>	<b>158</b>	<b>2</b>
<b>2002</b>	<b>13</b>	<b>1</b>	<b>16</b>	<b>0</b>	<b>12</b>	<b>0</b>	<b>9</b>	<b>0</b>	<b>5</b>	<b>0</b>	<b>7</b>	<b>0</b>	<b>18</b>	<b>0</b>	<b>7</b>	<b>0</b>	<b>44</b>	<b>0</b>	<b>14</b>	<b>0</b>	<b>11</b>	<b>0</b>	<b>156</b>	<b>1</b>

BPS Kabupaten Kendal

Sumber data : Kantor Kecamatan Gemuh

Catatan :

Tabel : 3.1.

**BANYAKNYA RUMAH TANGGA DAN BANGUNAN TEMPAT TINGGAL  
KECAMATAN GEMUH**

TAHUN : 2003

DESA	RUMAH TANGGA	BANGUNAN TEMPAT TINGGAL
(1)	(2)	(3)
01. Sojomerto	1.592	1.466
02. Triharjo	1.027	968
03. Cempokomulyo	876	830
04. Galih	561	547
05. Pamriyan	467	463
06. Jenarsari	578	538
07. Poncorejo	851	778
08. Gebang	675	630
09. Krompaan	513	413
10. Sedayu	615	545
11. Gemuhblanten	700	637
12. Tamangede	1.188	1.094
13. Lumansari	720	678
14. Johorejo	524	487
15. Tlahab	581	537
16. Pucangrejo	1.132	992
<b>JUMLAH 2003</b>	<b>12.600</b>	<b>11.603</b>
<b>2002</b>	<b>12.236</b>	<b>11.380</b>

BPS Kabupaten Kendal

Sumber data : Statistik Kecamatan Gemuh

Catatan :

Tabel : 3.2

KEPADATAN RUMAH TANGGA  
KECAMATAN GEMUH

TAHUN : 2003

DESA	PENDUDUK	RUMAH TANGGA	KEPADATAN (Orang/KK)
(1)	(2)	(3)	(4)
01. Sojomerto	5.810	1.592	4
02. Triharjo	3.653	1.027	4
03. Cempokomulyo	3.044	876	3
04. Galih	2.261	561	4
05. Pamriyan	1.996	467	4
06. Jenarsari	2.432	578	4
07. Poncorejo	3.194	851	4
08. Gebang	2.502	675	4
09. Krompaan	1.902	513	4
10. Sedayu	2.193	615	4
11. Gemuhblanten	2.987	700	4
12. Tamangede	4.683	1.188	4
13. Lumansari	2.760	720	4
14. Johorejo	2.010	524	4
15. Tlahab	2.286	581	4
16. Pucangrejo	4.135	1.132	4
JUMLAH 2003	47.848	12.600	4
2002	47.803	12.236	4

BPS Kabupaten Kendal

Sumber data : Statistik Kecamatan Gemuh

Catatan :



Tabel : 3.3

**BANYAKNYA KELUARGA MENURUT TAHAPAN  
KECAMATAN GEMUH**

TAHUN : 2003

DESA	PRA SEJAHTERA		SEJAHTERA I		SEJAH- TERA	JUM LAH
	ALEK	BAE	ALEK	BAE	III	
(1)	(2)	(3)	(4)	(5)	(6)	(7)
01. Sojomerto	696	694	0	0	166	1.556
02. Triharjo	455	224	26	26	216	947
03. Cempokomulyo	631	70	0	12	167	880
04. Galih	273	131	0	44	157	605
05. Pamriyan	189	98	6	15	156	464
06. Jenarsari	282	29	0	0	198	509
07. Poncorejo	201	208	0	0	372	781
08. Gebang	404	75	29	47	147	702
09. Krompaan	132	162	0	18	192	504
10. Sedayu	256	58	6	22	223	565
11. Gemuhblanten	92	219	0	0	421	732
12. Tamangede	271	82	23	76	635	1.087
13. Lumansari	219	242	0	0	202	663
14. Johorejo	247	188	0	0	73	508
15. Tlahab	312	125	0	5	153	595
16. Pucangrejo	466	320	0	0	286	1.072
JUMLAH 2003	5.126	2.925	90	265	3.764	12.170
2002	5.161	2.901	79	381	3.515	12.037

BPS Kabupaten Kendal

Sumber data : PPLKB Kecamatan Gemuh

Catatan : - ALEK : Alasan Ekonomi

- BAE : Bukan Alasan Ekonomi

Tabel : 3.4

**BANYAKNYA TEMPAT TINGGAL PENDUDUK  
KECAMATAN GEMUH**

TAHUN : 2003

DESA	PER- MANEN	SEMI PER- MANEN	PAPAN	BAMBU	JUMLAH
(1)	(2)	(3)	(4)	(5)	(6)
01. Sojomerto	95	17	1.096	258	1.466
02. Triharjo	66	9	778	115	968
03. Cempokomulyo	51	0	683	96	830
04. Galih	83	27	411	26	547
05. Pamriyan	98	10	330	25	463
06. Jenarsari	59	54	410	15	538
07. Poncorejo	45	15	710	8	778
08. Gebang	103	7	495	25	630
09. Krompaan	52	17	328	16	413
10. Sedayu	107	5	395	38	545
11. Gemuhblanten	229	103	292	13	637
12. Tamangede	533	38	475	48	1.094
13. Lumansari	90	9	574	5	678
14. Johorejo	88	0	368	31	487
15. Ttahab	75	28	410	24	537
16. Pucangrejo	167	28	755	42	992
<b>JUMLAH 2003</b>	<b>1.941</b>	<b>367</b>	<b>8.510</b>	<b>785</b>	<b>11.603</b>
<b>2002</b>	<b>1.880</b>	<b>301</b>	<b>8.482</b>	<b>717</b>	<b>11.380</b>

BPS Kabupaten Kendal

Sumber data : Statistik Kecamatan Gemuh

Catatan :

Tabel : 3.5

**BANYAKNYA PENDUDUK DIRINCI MENURUT JENIS KELAMIN  
KECAMATAN GEMUH**

TAHUN : 2003

DESA	LAKI-LAKI	PEREMPUAN	JUMLAH
(1)	(2)	(3)	(4)
01. Sojomerto	2.885	2.925	5.810
02. Triharjo	1.734	1.919	3.653
03. Cempokomulyo	1.507	1.537	3.044
04. Galih	1.108	1.153	2.261
05. Pamriyan	981	1.015	1.996
06. Jenarsari	1.237	1.195	2.432
07. Poncorejo	1.544	1.650	3.194
08. Gebang	1.284	1.218	2.502
09. Krompaan	926	976	1.902
10. Sedayu	1.121	1.072	2.193
11. Gemuhblanten	1.474	1.513	2.987
12. Tamangede	2.245	2.438	4.683
13. Lumansari	1.328	1.432	2.760
14. Johorejo	1.014	996	2.010
15. Tlahab	1.104	1.182	2.286
16. Pucangrejo	2.021	2.114	4.135
<b>JUMLAH 2003</b>	<b>23.513</b>	<b>24.335</b>	<b>47.848</b>
<b>2002</b>	<b>23.480</b>	<b>24.323</b>	<b>47.803</b>

BPS Kabupaten Kendal

Sumber data: Statistik Kecamatan Gemuh

Catatan :

Tabel : 3.6

KEPADATAN PENDUDUK  
KECAMATAN GEMUH  
TAHUN : 2003

DESA	PENDUDUK	LUAS (Km <sup>2</sup> )	KEPADATAN (Orang/Km <sup>2</sup> )
(1)	(2)	(3)	(4)
01. Sojomerto	5.810	9,99	581
02. Triharjo	3.653	7,83	466
03. Cempokomutyo	3.044	1,66	1.839
04. Galih	2.261	0,95	2.382
05. Pamriyan	1.996	0,87	2.300
06. Jenarsari	2.432	2,20	1.105
07. Poncorejo	3.194	2,20	1.451
08. Gebang	2.502	1,44	1.734
09. Krompaan	1.902	0,73	2.621
10. Sedayu	2.193	0,94	2.324
11. Gemuhblanten	2.987	0,94	3.184
12. Tamangede	4.683	1,18	3.963
13. Lumansari	2.760	1,51	1.833
14. Johorejo	2.010	1,15	1.755
15. Tlahab	2.286	1,43	1.594
16. Pucangrejo	4.135	3,15	1.312
JUMLAH 2003	47.848	38,17	1.254
2002	47.803	38,17	1.252

BPS Kabupaten Kendal

Sumber data : Statistik Kecamatan Gemuh  
Catatan :

Tabel : 3.7

**SEX RATIO PENDUDUK LAKI-LAKI TERHADAP PEREMPUAN  
KECAMATAN GEMUH  
TAHUN : 2003**

DESA	PENDUDUK		SEX RATIO (PER 1000)
	LAKI-LAKI	PEREMPUAN	
(1)	(2)	(3)	(4)
01. Sojomerto	2.885	2.925	986
02. Triharjo	1.734	1.919	904
03. Cempokomulyo	1.507	1.537	980
04. Galih	1.108	1.153	961
05. Pamriyan	981	1.015	967
06. Jenarsari	1.237	1.195	1.035
07. Poncorejo	1.544	1.650	936
08. Gebang	1.284	1.218	1.054
09. Krompaan	926	976	949
10. Sedayu	1.121	1.072	1.046
11. Gemuhblanten	1.474	1.513	974
12. Tamangede	2.245	2.438	921
13. Lumansari	1.328	1.432	927
14. Johorejo	1.014	996	1.018
15. Tlahab	1.104	1.182	934
16. Pucangrejo	2.021	2.114	956
<b>JUMLAH 2003</b>	<b>23.513</b>	<b>24.335</b>	<b>966</b>
<b>2002</b>	<b>23.480</b>	<b>24.323</b>	<b>965</b>

BPS Kabupaten Kendal

Sumber data : Statistik Kecamatan Gemuh  
Catatan :

Tabel : 3.8

PERKEMBANGAN PENDUDUK PER TAHUN  
KECAMATAN GEMUH  
TAHUN 1985 - 2003

TAHUN	PENDUDUK	PERKEMBANGAN
		PENDUDUK (%)
(1)	(2)	(3)
1985	69.310	
1986	70.396	1,57
1987	71.115	1,02
1988	72.104	1,39
1989	73.037	1,29
1990	76.177	4,30
1991	76.571	0,52
1992	76.942	0,48
1993	77.235	0,38
1994	77.683	0,58
1995	78.113	0,55
1996	79.825	2,19
1997	80.286	0,58
1998	80.844	0,70
1999	81.163	0,39
2000	82.005	1,04
2001	82.302	0,36
2002	47.803	-41,92
2003	47.848	0,09

BPS Kabupaten Kendal

Sumber data : Statistik Kecamatan Gemuh

Catatan : Pada tahun 2002 Kecamatan Gemuh dipecah menjadi Kecamatan Gemuh dan Kecamatan Ringinarum

Tabel : 3.9

**BANYAKNYA PENDUDUK MENURUT KELOMPOK UMUR  
DAN JENIS KELAMIN  
KECAMATAN GEMUH  
TAHUN : 2003**

UMUR	LAKI-LAKI	PEREMPUAN	JUMLAH
(1)	(2)	(3)	(4)
0 - 4	2.072	2.165	4.237
5 - 9	2.325	2.459	4.784
10 - 14	2.718	2.912	5.630
15 - 19	2.559	2.445	5.004
20 - 24	2.201	1.952	4.153
25 - 29	1.791	1.715	3.506
30 - 39	3.560	3.596	7.156
40 - 49	2.931	2.863	5.794
50 - 59	1.649	1.879	3.528
60 keatas	1.707	2.349	4.056
<b>JUMLAH 2003</b>	<b>23.513</b>	<b>24.335</b>	<b>47.848</b>
<b>2002</b>	<b>23.399</b>	<b>24.323</b>	<b>47.722</b>

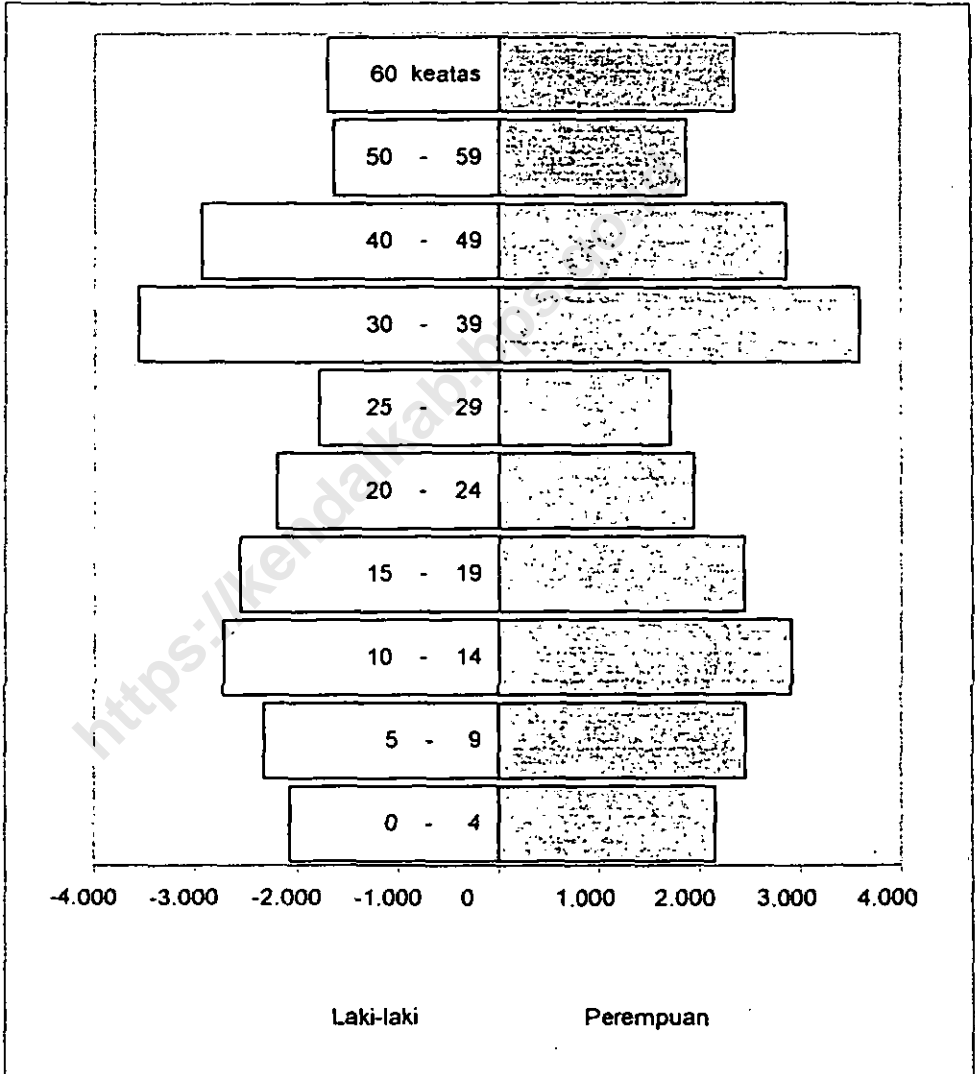
BPS Kabupaten Kendal

Sumber data : Statistik Kecamatan Gemuh

Catatan :

Grafik : 2

**BANYAKNYA PENDUDUK MENURUT KELOMPOK UMUR  
DAN JENIS KELAMIN  
KECAMATAN GEMUH  
TAHUN : 2003**



Sumber data : Statistik Kecamatan Gemuh  
Catatan :



Tabel : 3.10

BANYAKNYA PENDUDUK UMUR 5 - 6, 7 - 12, 13 - 15  
KECAMATAN GEMUH

TAHUN : 2003

DESA	5 - 6	7 - 12	13 - 15
(1)	(2)	(3)	(4)
01. Sojomerto	226	758	431
02. Triharjo	144	477	271
03. Cempokomulyo	120	399	226
04. Galih	89	295	168
05. Pamriyan	79	264	149
06. Jenarsari	96	317	181
07. Poncorejo	126	417	237
08. Gebang	100	327	185
09. Krompaan	75	248	141
10. Sedayu	87	286	165
11. Gemuhblanten	119	390	221
12. Tamangede	189	611	347
13. Lumansari	107	361	206
14. Johorejo	80	263	149
15. Tlahab	91	298	170
16. Pucangrejo	164	540	307
JUMLAH 2003	1.892	6.251	3.554
2002	1.874	6.248	3.524

BPS Kabupaten Kendal

Sumber data : Statistik Kecamatan Gemuh

Catatan :

Tabel : 3.12

**BANYAKNYA MUTASI PENDUDUK  
KECAMATAN GEMUH  
TAHUN : 2003**

DESA	KELA- HIRAN	KEMA- TIAN	DATANG	PERGI
(1)	(2)	(3)	(4)	(5)
01. Sojomerto	28	26	8	6
02. Triharjo	12	26	0	0
03. Cempokomulyo	7	14	0	0
04. Galih	28	17	14	5
05. Pamriyan	15	11	11	8
06. Jenarsari	32	14	16	7
07. Poncorejo	25	35	7	1
08. Gebang	0	13	0	1
09. Krompaan	12	20	5	3
10. Sedayu	21	9	1	3
11. Gemuhblanten	21	24	5	4
12. Tamangede	38	43	7	9
13. Lumansari	22	24	3	3
14. Johorejo	12	9	3	0
15. Tlahab	19	9	4	8
16. Pucangrejo	57	35	8	9
<b>JUMLAH 2003</b>	<b>349</b>	<b>329</b>	<b>92</b>	<b>67</b>
<b>2002</b>	<b>368</b>	<b>268</b>	<b>90</b>	<b>73</b>

BPS Kabupaten Kendal

Sumber data : Kantor Kecamatan Gemuh  
Catatan :

Tabel : 3.13

**BANYAKNYA PENDUDUK DI ATAS 5 TAHUN  
DIRINCI MENURUT PENDIDIKAN  
KECAMATAN GEMUH  
TAHUN : 2003**

DESA	TIDAK	TIDAK	BELUM	TAMAT SD	
	SEKOLAH	TAMAT SD			
(1)	(2)	(3)	(4)	(5)	
01. Sojomerto	399	1.103	803	2.190	
02. Triharjo	230	625	440	1.469	
03. Cempokomulyo	290	463	383	1.353	
04. Galih	88	114	427	1.105	
05. Pamriyan	109	160	255	725	
06. Jenarsari	98	313	234	1.029	
07. Poncorejo	131	206	377	1.585	
08. Gebang	143	185	371	1.108	
09. Krompaan	87	304	218	637	
10. Sedayu	123	449	222	773	
11. Gemuhblanten	92	170	384	969	
12. Tamangede	273	614	537	1.592	
13. Lumansari	159	317	333	953	
14. Johorejo	167	227	301	814	
15. Tlahab	90	241	276	820	
16. Pucangrejo	131	259	391	1.650	
	<b>JUMLAH 2003</b>	<b>2.610</b>	<b>5.750</b>	<b>5.952</b>	<b>18.772</b>
	<b>2002</b>	<b>2.663</b>	<b>5.766</b>	<b>6.100</b>	<b>18.619</b>

BPS Kabupaten Kendal

Sumber data : Statistik Kecamatan Gemuh

Catatan :

Tabel : 3.13 (Lanjutan)

**BANYAKNYA PENDUDUK DI ATAS 5 TAHUN  
DIRINCI MENURUT PENDIDIKAN  
KECAMATAN GEMUH  
TAHUN : 2003**

DESA	TAMAT		
	SLTP	SLTA	PT (AKADEMI)
(1)	(6)	(7)	(8)
01. Sojomerto	510	285	6
02. Triharjo	336	205	24
03. Cempokomulyo	211	66	8
04. Galih	215	103	8
05. Pamriyan	404	156	11
06. Jenarsari	301	215	27
07. Poncorejo	431	165	16
08. Gebang	295	165	14
09. Krompaan	285	180	22
10. Sedayu	266	148	18
11. Gemuhblanten	609	416	82
12. Tamangede	742	456	54
13. Lumansari	399	315	40
14. Johorejo	197	98	28
15. Tlahab	415	207	35
16. Pucangrejo	758	545	35
<b>JUMLAH 2003</b>	<b>6.374</b>	<b>3.725</b>	<b>428</b>
<b>2002</b>	<b>6.279</b>	<b>3.715</b>	<b>429</b>

BPS Kabupaten Kendal

Sumber data : Statistik Kecamatan Gemuh  
Catatan :

Tabel : 3.14

**BANYAKNYA PENDUDUK DIATAS 10 TAHUN YANG BEKERJA  
DIRINCI MENURUT MATA PENCAHARIAN  
KECAMATAN GEMUH  
TAHUN : 2003**

DESA	PERTANIAN		PERTAMBANGAN DAN PENGGAJIAN		INDUSTRI PENGOLAHAN	
	PENGU - SAHA	BURUH	PENGU - SAHA	BURUH	PENGU - SAHA	BURUH
(1)	(2)	(3)	(4)	(5)	(6)	(7)
01. Sojomerto	1.088	1.334	0	0	5	95
02. Triharjo	471	1.116	3	18	19	47
03. Cempokomulyo	462	1.007	4	23	4	57
04. Galih	226	442	0	0	32	67
05. Pamriyan	189	522	0	0	4	26
06. Jenarsari	312	779	0	0	2	23
07. Poncorejo	574	989	0	0	3	16
08. Gebang	386	720	0	0	4	64
09. Krompaan	136	509	0	2	3	55
10. Sedayu	210	489	4	28	13	112
11. Gemuhblanten	111	229	2	15	19	198
12. Tamangede	195	280	2	13	248	270
13. Lumansari	488	647	0	0	5	92
14. Johorejo	297	406	0	0	7	60
15. Tlahab	253	532	0	0	12	55
16. Pucangrejo	651	1.063	0	0	8	52
<b>JUMLAH 2003</b>	<b>6.049</b>	<b>11.064</b>	<b>15</b>	<b>99</b>	<b>388</b>	<b>1.289</b>

BPS Kabupaten Kendal

Sumber data : Statistik Kecamatan Gemuh

Tabel : 3.14 Lanjutan.

**BANYAKNYA PENDUDUK DIATAS 10 TAHUN YANG BEKERJA  
DIRINCI MENURUT MATA PENCAHARIAN  
KECAMATAN GEMUH  
TAHUN : 2003**

DESA	LISTRIK, GAS DAN AIR MINUM		BANGUNAN		PERDAGANGAN, HOTEL DAN RESTORAN	
	PENGU- SAHA	BURUH	PENGU- SAHA	BURUH	PENGU- SAHA	BURUH
(1)	(2)	(3)	(4)	(5)	(6)	(7)
01. Sojomerto	0	0	0	74	38	203
02. Triharjo	0	0	0	91	41	85
03. Cempokomulyo	0	0	0	16	9	111
04. Galih	0	0	0	14	44	209
05. Pamriyan	0	0	0	35	13	80
06. Jenarsari	0	0	0	9	20	68
07. Poncorejo	0	0	0	50	7	76
08. Gebang	0	0	0	15	18	88
09. Krompaan	0	0	2	10	20	71
10. Sedayu	0	0	0	8	26	108
11. Gemuhblanten	0	1	2	29	39	242
12. Tamangede	0	3	2	85	40	259
13. Lumansari	0	0	0	24	22	67
14. Johorejo	0	0	0	35	11	73
15. Tlahab	0	1	0	24	31	113
16. Pucangrejo	0	0	0	108	28	135
<b>JUMLAH 2003</b>	<b>0</b>	<b>5</b>	<b>6</b>	<b>627</b>	<b>407</b>	<b>1.988</b>

BPS Kabupaten Kendal

Sumber data : Statistik Kecamatan Gemuh

Tabel : 3.14 Lanjutan

**BANYAKNYA PENDUDUK DIATAS 10 TAHUN YANG BEKERJA  
DIRINCI MENURUT MATA PENCAHARIAN  
KECAMATAN GEMUH  
TAHUN 2003**

DESA	PENGANGKUTAN DAN KOMUNIKASI		KEUANGAN DAN PERSEWAAN		JASA-JASA		JUMLAH
	PENGU- SAHA	BURUH	PENGU- SAHA	BURUH	PENGU- SAHA	BURUH	
(1)	(2)	(3)	(4)	(5)	(6)	(7)	(8)
01. Sojomerto	38	48	0	0	6	167	574
02. Triharjo	16	48	2	3	7	145	2.960
03. Cempokomutyo	0	3	0	0	4	77	1.894
04. Galih	25	13	0	3	8	64	1.937
05. Pamriyan	10	9	0	0	4	92	1.010
06. Jenarsari	3	11	0	0	4	111	967
07. Poncorejo	7	10	0	2	3	73	1.344
08. Gebang	14	24	0	3	8	170	1.922
09. Krompaan	14	18	1	2	7	75	1.394
10. Sedayu	15	22	0	2	8	218	1.112
11. Gemuhblanten	26	60	5	18	19	476	1.773
12. Tamangede	29	104	3	9	23	630	1.761
13. Lumansari	12	6	0	0	3	144	1.286
14. Johorejo	5	16	0	0	4	146	1.522
15. Tlahab	22	32	3	6	13	311	1.326
16. Pucangrejo	12	26	3	5	7	214	1.390
<b>JUMLAH 2003</b>	<b>248</b>	<b>450</b>	<b>17</b>	<b>53</b>	<b>128</b>	<b>3.113</b>	<b>24.172</b>

Sumber data : Kantor Kecamatan Gemuh  
Catatan :

BPS Kabupaten Kendal

Tabel : 4.1.

**BANYAKNYA PUS AKSEPTOR KB AKTIF  
KECAMATAN GEMUH  
TAHUN : 2003**

DESA	PUS	KONTRASEPSI		
		IUD	PIL	KONDOM
(1)	(2)	(3)	(4)	(5)
01. Sojomerto	889	0	209	0
02. Triharjo	585	31	90	0
03. Cempokomulyo	544	5	145	0
04. Galih	345	3	90	3
05. Pamriyan	266	0	71	0
06. Jenarsari	346	7	87	0
07. Poncorejo	561	7	117	0
08. Gebang	383	6	124	0
09. Krompaan	272	1	58	0
10. Sedayu	325	4	70	0
11. Gemuhblanten	465	54	40	0
12. Tamangede	602	11	152	0
13. Lumansari	405	6	61	0
14. Johorejo	322	1	99	0
15. Tlahab	391	3	77	0
16. Pucangrejo	616	2	130	0
<b>JUMLAH 2003</b>	<b>7.317</b>	<b>141</b>	<b>1.620</b>	<b>3</b>

BPS Kabupaten Kendal

Sumber data : PPLKB Kecamatan Gemuh  
Catatan :



Tabel : 4.1. (lanjutan)

**BANYAKNYA PUS AKSEPTOR KB AKTIF  
KECAMATAN GEMUH**

TAHUN : 2003

DESA	KONTRASEPSI				JUMLAH
	INP	SUNTIK	MOP	MOW	
(1)	(6)	(7)	(8)	(9)	(10)
01. Sojomerto	72	360	30	3	674
02. Triharjo	30	188	79	29	447
03. Cempokomulyo	18	211	25	7	411
04. Galih	11	142	7	9	265
05. Pamriyan	3	139	1	3	217
06. Jenarsari	50	108	9	15	276
07. Poncorejo	17	267	2	8	418
08. Gebang	31	135	0	6	302
09. Krompaan	8	141	0	2	210
10. Sedayu	14	160	2	14	264
11. Gemuhblanten	74	140	6	35	349
12. Tamangede	41	254	10	22	490
13. Lumansari	62	142	3	30	304
14. Johorejo	36	108	0	5	249
15. Tlahab	23	176	0	32	311
16. Pucangrejo	60	245	0	27	464
<b>JUNJAH 2003</b>	<b>550</b>	<b>2.916</b>	<b>174</b>	<b>247</b>	<b>5.651</b>

BPS Kabupaten Kendal

Sumber data : PPLKB Kecamatan Gemuh

Catatan :

Tabel : 5.1

BANYAKNYA PEMELUK AGAMA  
KECAMATAN GEMUH

TAHUN : 2003

DESA	ISLAM	KRISTEN		BUDHA	HINDU	LAINNYA
		PROT.	KTL			
(1)	(2)	(3)	(4)	(5)	(6)	(7)
01. Sojomerto	5.810	0	0	0	0	0
02. Triharjo	3.653	0	0	0	0	0
03. Cempokomulyo	3.044	0	0	0	0	0
04. Galih	2.261	0	0	0	0	0
05. Pamriyan	1.996	0	0	0	0	0
06. Jenarsari	2.430	2	0	0	0	0
07. Poncorejo	3.194	0	0	0	0	0
08. Gebang	2.496	0	6	0	0	0
09. Krompaan	1.895	0	7	0	0	0
10. Sedayu	2.193	0	0	0	0	0
11. Gemuhbianten	2.951	17	19	0	0	0
12. Tamangede	4.582	25	75	1	0	0
13. Lumansari	2.760	0	0	0	0	0
14. Johorejo	2.010	0	0	0	0	0
15. Tlahab	2.286	0	0	0	0	0
16. Pucangrejo	4.132	3	0	0	0	0
	JUMLAH 2003	47.693	47	107	1	0
	2002	47.645	54	104	0	0

BPS Kabupaten Kendal

Sumber data : Statistik Kecamatan Gemuh

Tabel : 5.2

**BANYAKNYA TEMPAT IBADAH  
KECAMATAN GEMUH**

TAHUN : 2003

DESA	MASJID	MUSHOLA	GEREJA	KUIL/ PURA
(1)	(2)	(3)	(4)	(5)
01. Sojomerto	5	18	0	0
02. Triharjo	3	10	0	0
03. Cempokomulyo	2	10	0	0
04. Galih	1	7	0	0
05. Pamriyan	2	8	0	0
06. Jenarsari	3	9	0	0
07. Poncorejo	1	12	0	0
08. Gebang	1	11	0	0
09. Krompaan	1	3	0	0
10. Sedayu	1	9	0	0
11. Gemuhblanten	1	11	1	0
12. Tamangede	1	16	0	0
13. Lumansari	2	4	0	0
14. Johorejo	1	9	0	0
15. Tlahab	2	5	0	0
16. Pucangrejo	2	18	0	0
<b>JUMLAH 2003</b>	<b>29</b>	<b>160</b>	<b>1</b>	<b>0</b>
2002	28	157	1	0

BPS Kabupaten Kendal

Sumber data : Statistik DESA di Kecamatan Gemuh

Catatan :

Tabel : 5.3

PESERTA CALON JAMA'AH HAJI  
KECAMATAN GEMUH  
TAHUN: 2003

DESA	2001	2002	2003
(1)	(2)	(3)	(4)
01. Sojomerto	0	8	2
02. Triharjo	0	2	3
03. Cempokomutyo	2	8	2
04. Galih	2	3	6
05. Pamriyan	2	10	1
06. Jenarsari	1	2	2
07. Poncorejo	0	0	0
08. Gebang	2	0	0
09. Krompaan	1	8	2
10. Sedayu	0	10	0
11. Gemuhblanten	5	1	1
12. Tamangede	6	6	2
13. Lumansari	0	0	2
14. Johorejo	2	12	3
15. Tlahab	6	6	7
16. Pucangrejo	4	22	3
<b>JUMLAH</b>	<b>33</b>	<b>98</b>	<b>36</b>

BPS Kabupaten Kendal

Sumber data : KUA Kecamatan Gemuh  
Catatan :

Tabel : 5.4

BANYAKNYA ULAMA, MUBALIGH, DAN KHOTIB  
KECAMATAN GEMUH

TAHUN : 2003

DESA	ULAMA	MUBALIGH	KHOTIB
(1)	(2)	(3)	(4)
01. Sojomerto	14	0	15
02. Triharjo	12	0	10
03. Cempokomulyo	13	1	10
04. Galih	14	0	6
05. Pamriyan	16	2	5
06. Jenarsari	14	0	15
07. Poncorejo	15	0	5
08. Gebang	17	1	5
09. Krompaan	12	1	5
10. Sedayu	14	0	7
11. Gemuhblanten	15	0	5
12. Tamangede	13	2	5
13. Lumansari	12	0	10
14. Johorejo	14	2	5
15. Tlahab	14	1	10
16. Pucangrejo	18	1	10
JUMLAH 2003	227	11	128

BPS Kabupaten Kendal

Sumber data : KUA Kecamatan Gemuh

Catatan :

Tabel :5.5

BANYAKNYA NIKAH, TALAK, CERAI DAN RUJUK  
KECAMATAN GEMUH

TAHUN : 2003

DESA	NIKAH	TALAK	CERAI	RUJUK
(1)	(2)	(3)	(4)	(5)
01. Sojomerto	67	0	0	1
02. Triharjo	36	0	0	0
03. Cempokomulyo	23	0	0	0
04. Galih	21	0	0	0
05. Pamriyan	15	1	0	0
06. Jenarsari	18	0	1	0
07. Poncorejo	35	0	0	0
08. Gebang	22	0	0	0
09. Krompaan	10	0	0	0
10. Sedayu	28	0	0	0
11. Gemuhblanten	24	0	0	0
12. Tamangede	54	0	1	0
13. Lumansari	26	0	0	0
14. Johorejo	17	0	0	0
15. Tlahab	21	0	0	0
16. Pucangrejo	43	0	1	0
<b>JUMLAH 2003</b>	<b>460</b>	<b>1</b>	<b>3</b>	<b>1</b>
2001	465	9	21	0

BPS Kabupaten Kendal

Sumber data : KUA Kecamatan Gemuh

Catatan :

Tabel : 6.1

**BANYAKNYA SEKOLAH TK, MURID DAN GURU  
KECAMATAN GEMUH**

TAHUN : 2003

DESA	SEKOLAH	MURID	GURU
(1)	(2)	(3)	(4)
01. Sojomerto	1	20	2
02. Triharjo	1	50	3
03. Cempokomulyo	1	35	4
04. Galih	1	49	3
05. Pamriyan	1	30	3
06. Jenarsari	1	38	2
07. Poncorejo	1	66	2
08. Gebang	1	46	3
09. Krompaan	1	59	3
10. Sedayu	1	28	3
11. Gemuhblanten	1	50	4
12. Tamangede	1	39	3
13. Lumansari	1	46	3
14. Johorejo	1	30	3
15. Tlahab	1	32	2
16. Pucangrejo	2	73	6
<b>JUMLAH 2003</b>	<b>17</b>	<b>691</b>	<b>49</b>
<b>2002</b>	<b>17</b>	<b>703</b>	<b>37</b>

Sumber data : Masing-masing Sekolah di Kecamatan Gemuh

Catatan :

Tabel : 6.2

**BANYAKNYA SEKOLAH DASAR NEGERI, MURID DAN GURU  
KECAMATAN GEMUH**

**TAHUN : 2003**

DESA	SEKOLAH	MURID	GURU
(1)	(2)	(3)	(4)
01. Sojomerto	3	803	19
02. Triharjo	2	440	16
03. Cempokomulyo	2	383	16
04. Galih	2	427	17
05. Pamriyan	1	230	7
06. Jenarsari	1	234	9
07. Poncorejo	2	377	16
08. Gebang	2	396	17
09. Krompaan	1	218	8
10. Sedayu	1	222	8
11. Gemuhblanten	2	384	17
12. Tamangede	2	366	17
13. Lumansari	2	333	16
14. Johorejo	1	149	8
15. Tlahab	1	205	8
16. Pucangrejo	1	225	7
<b>JUMLAH 2003</b>	<b>26</b>	<b>5.392</b>	<b>206</b>
<b>2002</b>	<b>27</b>	<b>5.548</b>	<b>199</b>

BPS Kabupaten Kendal

Sumber data : Masing-masing Sekolah di Kecamatan Gemuh

Catatan :



Tabel : 6.4

**BANYAKNYA MADRASAH IBTIDAYAH, MURID DAN GURU  
KECAMATAN GEMUH  
TAHUN : 2003**

DESA	SEKOLAH	MURID	GURU
(1)	(2)	(3)	(4)
01. Sojomerto	0	0	0
02. Triharjo	0	0	0
03. Cempokomulyo	0	0	0
04. Galih	0	0	0
05. Pamriyan	0	0	0
06. Jenarsari	0	0	0
07. Poncorejo	0	0	0
08. Gebang	0	0	0
09. Krompaan	0	0	0
10. Sedayu	0	0	0
11. Gemuhblanten	0	0	0
12. Tamangede	1	171	8
13. Lumansari	0	0	0
14. Johorejo	1	152	8
15. Tlahab	1	71	7
16. Pucangrejo	1	166	8
<b>JUMLAH 2003</b>	<b>4</b>	<b>560</b>	<b>31</b>
<b>2002</b>	<b>4</b>	<b>552</b>	<b>25</b>

BPS Kabupaten Kendal

Sumber data : Masing-masing Sekolah di Kecamatan Gemuh  
Catatan :

Tabel : 6.5

**BANYAKNYA SEKOLAH LANJUTAN PERTAMA NEGERI, MURID DAN GURU  
KECAMATAN GEMUH**

TAHUN : 2003

DESA	SEKOLAH	MURID	GURU
(1)	(2)	(3)	(4)
01. Sojomerto	0	0	0
02. Triharjo	0	0	0
03. Cempokomulyo	0	0	0
04. Galih	0	0	0
05. Pamriyan	0	0	0
06. Jenarsari	0	0	0
07. Poncorejo	0	0	0
08. Gebang	0	0	0
09. Krompaan	0	0	0
10. Sedayu	0	0	0
11. Gemuhblanten	1	769	34
12. Tamangede	0	0	0
13. Lumansari	0	0	0
14. Johorejo	0	0	0
15. Tlahab	0	0	0
16. Pucangrejo	0	0	0
<b>JUMLAH 2003</b>	<b>1</b>	<b>769</b>	<b>34</b>
<b>2002</b>	<b>1</b>	<b>718</b>	<b>24</b>

BPS Kabupaten Kendal

Sumber data : Masing-masing Sekolah di Kecamatan Gemuh  
Catatan : Termasuk SLTP Kejuruan Negeri

Tabel : 6.6

**BANYAKNYA SEKOLAH LANJUTAN PERTAMA SWASTA, MURID DAN GURU  
KECAMATAN GEMUH**

TAHUN : 2003

DESA	SEKOLAH	MURID	GURU
(1)	(2)	(3)	(4)
01. Sojomerto	0	0	0
02. Triharjo	0	0	0
03. Cempokomulyo	0	0	0
04. Galih	0	0	0
05. Pamriyan	0	0	0
06. Jenarsari	0	0	0
07. Poncorejo	0	0	0
08. Gebang	0	0	0
09. Krompaan	1	172	16
10. Sedayu	0	0	0
11. Gemuhblanten	1	775	30
12. Tamangede	0	0	0
13. Lumansari	0	0	0
14. Johorejo	0	0	0
15. Tlahab	0	0	0
16. Pucangrejo	0	0	0
<b>JUMLAH 2003</b>	<b>2</b>	<b>947</b>	<b>46</b>
<b>2002</b>	<b>2</b>	<b>946</b>	<b>47</b>

BPS Kabupaten Kendal

Sumber data : Masing-masing Sekolah di Kecamatan Gemuh  
Catatan : Termasuk SLTP Kejuruan Negeri

Tabel : 6.7

**BANYAKNYA MADRASAH TSANAWIYAH, MURID DAN GURU  
KECAMATAN GEMUH**

TAHUN : 2003

DESA	SEKOLAH	MURID	GURU
(1)	(2)	(3)	(4)
01. Sojomerto	0	0	0
02. Triharjo	0	0	0
03. Cempokomulyo	0	0	0
04. Galih	0	0	0
05. Pamriyan	1	838	33
06. Jenarsari	0	0	0
07. Poncorejo	0	0	0
08. Gebang	0	0	0
09. Krompaan	0	0	0
10. Sedayu	0	0	0
11. Gemuhblanten	0	0	0
12. Tamangede	0	0	0
13. Lumansari	0	0	0
14. Johorejo	0	0	0
15. Tlahab	0	0	0
16. Pucangrejo	1	412	20
<b>JUMLAH 2003</b>	<b>2</b>	<b>1.250</b>	<b>53</b>
<b>2002</b>	<b>2</b>	<b>1.364</b>	<b>52</b>

Sumber data : Masing-masing Sekolah di Kecamatan Gemuh  
Catatan :

Table : 6.8

BANYAKNYA SEKOLAH LANJUTAN ATAS NEGERI, MURID DAN GURU  
KECAMATAN GEMUH

TAHUN : 2003

DESA	SEKOLAH	MURID	GURU
(1)	(2)	(3)	(4)
01. Sojomerto	0	0	0
02. Triharjo	0	0	0
03. Cempokomulyo	0	0	0
04. Galih	0	0	0
05. Pamriyan	1	283	22
06. Jenarsari	0	0	0
07. Poncorejo	0	0	0
08. Gebang	0	0	0
09. Krompaan	0	0	0
10. Sedayu	0	0	0
11. Gemuhblanten	0	0	0
12. Tamangede	0	0	0
13. Lumansari	0	0	0
14. Johorejo	0	0	0
15. Tlahab	0	0	0
16. Pucangrejo	0	0	0
JUMLAH 2003	1	283	22
2002	0	0	0

BPS Kabupaten Kendal

Sumber data : Masing-masing Sekolah di Kecamatan Gemuh

Catatan : Termasuk SLTA Kejuruan Negeri

Tabel : 6.9

**BANYAKNYA MADRASAH ALIYAH, MURID DAN GURU  
KECAMATAN GEMUH**

TAHUN : 2003

DESA	SEKOLAH	MURID	GURU
(1)	(2)	(3)	(4)
01. Sojomerto	0	0	0
02. Triharjo	0	0	0
03. Cempokomulyo	0	0	0
04. Galih	0	0	0
05. Pamriyan	1	98	14
06. Jenarsari	0	0	0
07. Poncorejo	0	0	0
08. Gebang	0	0	0
09. Krompaan	0	0	0
10. Sedayu	0	0	0
11. Gemuhblanten	0	0	0
12. Tamangede	0	0	0
13. Lumansari	0	0	0
14. Johorejo	0	0	0
15. Tlahab	0	0	0
16. Pucangrejo	0	0	0
<b>JUMLAH 2003</b>	<b>1</b>	<b>98</b>	<b>14</b>
2002	1	99	13

BPS Kabupaten Kendal

Sumber data : Masing-masing Sekolah di Kecamatan Gemuh  
Catatan :

Tabel : 7.1

**BANYAKNYA DOKTER, TENAGA MEDIS (MANTRI KESEHATAN),  
 BIDAN, DUKUN BAYI, DAN JURU SUNAT  
 KECAMATAN GEMUH  
 TAHUN : 2003**

DESA	DOKTER	MANTRI KES.	BIDAN	DUKUN BAYI	JURU SUNAT
(1)	(2)	(3)	(4)	(5)	(6)
01. Sojomerto	0	0	1	2	0
02. Triharjo	0	1	1	2	0
03. Cempokomulyo	0	0	1	1	0
04. Galih	0	0	1	1	0
05. Pamriyan	2	2	1	0	0
06. Jenarsari	0	0	2	1	0
07. Poncorejo	0	2	1	2	0
08. Gebang	0	2	1	2	0
09. Krompaan	0	0	1	1	0
10. Sedayu	0	0	1	1	0
11. Gemuhblanten	2	2	1	2	0
12. Tamangede	0	0	1	2	0
13. Lumansari	0	0	1	2	0
14. Johorejo	0	0	1	1	0
15. Tlahab	1	1	2	2	0
16. Pucangrejo	1	3	2	2	0
<b>JUMLAH 2003</b>	<b>6</b>	<b>13</b>	<b>19</b>	<b>24</b>	<b>0</b>
<b>2002</b>	<b>3</b>	<b>15</b>	<b>16</b>	<b>24</b>	<b>0</b>

BPS Kabupaten Kendal

Sumber data : Puskesmas Kecamatan Gemuh

Cetakan :

Tabel : 7.2

**BANYAKNYA FASILITAS KESEHATAN  
KECAMATAN GEMUH  
TAHUN : 2003+F161**

DESA	RSU	PUSKESMAS	PUSKESMAS	
				PEMBANTU
(1)	(2)	(3)	(4)	
01. Sojomerto	0	0	1	
02. Triharjo	0	0	0	
03. Cempokomulyo	0	0	0	
04. Galih	0	0	0	
05. Pamriyan	0	1	0	
06. Jenarsari	0	0	0	
07. Poncorejo	0	0	0	
08. Gebang	0	0	1	
09. Krompaan	0	0	0	
10. Sedayu	0	0	0	
11. Gemuhblanten	0	0	1	
12. Tamangede	0	0	0	
13. Lumansari	0	0	0	
14. Johorejo	0	0	0	
15. Tlahab	0	0	0	
16. Pucangrejo	0	0	1	
JUMLAH 2003		0	1	4
2002		0	1	4

BPS Kabupaten Kendal

Sumber data: Puskesmas Kecamatan Gemuh  
Catatan :



Tabel : 7.2 (lanjutan)

**BANYAKNYA FASILITAS KESEHATAN  
KECAMATAN GEMUH**

TAHUN : 2003

DESA	DOKTER	DOKTER	RUMAH
	UMUM	GIGI	BERSALIN
(1)	(5)	(6)	(7)
01. Sojomerto	0	0	0
02. Triharjo	0	0	0
03. Cempokomulyo	0	0	0
04. Galih	0	0	0
05. Pamriyan	2	0	0
06. Jenarsari	0	0	0
07. Poncorejo	0	0	0
08. Gebang	0	0	0
09. Krompaan	0	0	0
10. Sedayu	0	0	0
11. Gemuhblanten	2	0	1
12. Tamangede	0	0	0
13. Lumansari	0	0	0
14. Johorejo	0	0	0
15. Tlahab	1	0	1
16. Pucangrejo	0	1	0
<b>JUMLAH 2003</b>	<b>5</b>	<b>1</b>	<b>2</b>
<b>2002</b>	<b>2</b>	<b>1</b>	<b>2</b>

BPS Kabupaten Kendal

Sumber data: Puskesmas Kecamatan Gemuh

Catatan :

Tabel : 7.4

BANYAKNYA SARANA AIR BERSIH  
KECAMATAN GEMUH

TAHUN : 2003

DESA	SUMUR	SPT	SUMUR	PELANG- GAN
	ARTETIS		GALI	PAM
(1)	(2)	(3)	(4)	(5)
01. Sojomerto	0	42	449	0
02. Triharjo	0	35	440	0
03. Cempokomulyo	0	0	426	0
04. Galih	0	0	430	0
05. Pamriyan	0	2	350	0
06. Jenarsari	0	2	311	0
07. Poncorejo	0	0	515	0
08. Gebang	0	35	295	54
09. Krompaan	0	25	257	19
10. Sedayu	0	5	310	0
11. Gemuhblanten	0	1	339	231
12. Tamangede	0	5	680	285
13. Lumansari	0	0	400	0
14. Johorejo	0	0	421	0
15. Tlahab	0	32	428	0
16. Pucangrejo	0	12	607	0
<b>JUMLAH 2003</b>				
	0	196	6.658	589
<b>2002</b>				
	0	137	6.367	521

BPS Kabupaten Kendal

Sumber data : Puskesmas Kecamatan Gemuh

Catatan :

Tabel : 7.5

**BANYAKNYA JAMBAAN UMUM, INPRES, DAN SWADAYA  
KECAMATAN GEMUH**

TAHUN : 2003

DESA	UMUM	INPRES	SWADAYA
(1)	(2)	(3)	(4)
01. Sojomerto	0	125	106
02. Triharjo	0	125	107
03. Cempokomulyo	0	0	224
04. Galih	0	0	143
05. Pamriyan	0	5	122
06. Jenarsari	0	0	209
07. Poncorejo	0	0	315
08. Gebang	0	125	62
09. Krompaan	0	0	94
10. Sedayu	0	0	126
11. Gemuhblanten	0	0	398
12. Tamangede	0	0	333
13. Lumansari	0	0	68
14. Johorejo	0	0	86
15. Tlahab	0	0	149
16. Pucangrejo	0	0	427
<b>JUMLAH 2003</b>	<b>0</b>	<b>380</b>	<b>2.969</b>
<b>2002</b>	<b>0</b>	<b>380</b>	<b>2.918</b>

BPS Kabupaten Kendal

Sumber data : Puskesmas Kecamatan Gemuh

Catatan :

Tabel : 8.1

BANYAKNYA PENDERITA CACAT  
KECAMATAN GEMUH

TAJIUN : 2003

DESA	JENIS PENDERITA CACAT						
	TUNA NETRA	TUBUH	MEN TAL	BISU	PSIKOTIK	BISU TULI	JUM LAH
(1)	(2)	(3)	(4)	(5)	(6)	(7)	(8)
01. Sojomerto	3	6	0	0	1	3	13
02. Triharjo	4	5	0	0	1	2	12
03. Cempokomulyo	3	5	0	0	3	1	12
04. Galih	2	2	0	0	0	0	4
05. Pamriyan	1	4	0	0	4	0	9
06. Jenarsari	2	5	0	0	2	1	10
07. Poncorejo	2	6	0	0	2	0	10
08. Gebang	2	3	0	0	1	1	7
09. Krompaan	2	1	0	0	1	0	4
10. Sedayu	1	2	0	0	2	0	5
11. Gemuhblanten	3	3	0	0	1	2	9
12. Tamangede	2	3	0	0	1	0	6
13. Lumansari	2	5	0	0	2	2	11
14. Johorejo	3	2	0	0	1	0	6
15. Tlahab	2	3	0	0	1	1	7
16. Pucangrejo	5	8	0	0	3	2	18
<b>JUMLAH 2003</b>	<b>39</b>	<b>63</b>	<b>0</b>	<b>0</b>	<b>26</b>	<b>15</b>	<b>143</b>
<b>2002</b>	<b>36</b>	<b>77</b>	<b>42</b>	<b>0</b>	<b>3</b>	<b>18</b>	<b>176</b>

BPS Kabupaten Kendal

Sumber data : Kantor Kecamatan Gemuh

Catatan :

Tabel : 9.1

**LUAS PANEN DAN PRODUKSI PADI SAWAH DAN GOGO  
KECAMATAN GEMUH**

TAHUN : 2003

DESA	PADI SAWAH		PADI GOGO	
	LUAS	PRODUKSI	LUAS	PRODUKSI
	(Ha)	(Ton)	(Ha)	(Ton)
(1)	(2)	(3)	(4)	(5)
01. Sojomerto	106,00	561,80	0,00	0,00
02. Triharjo	50,00	245,00	0,00	0,00
03. Cempokomulyo	40,00	204,00	0,00	0,00
04. Galih	71,00	362,10	0,00	0,00
05. Pamriyan	40,00	212,00	0,00	0,00
06. Jenarsari	75,00	360,00	0,00	0,00
07. Poncorejo	124,00	694,40	0,00	0,00
08. Gebang	90,00	513,00	0,00	0,00
09. Krompaan	47,00	230,30	0,00	0,00
10. Sedayu	30,00	153,00	0,00	0,00
11. Gemuhblanten	31,00	164,00	0,00	0,00
12. Tamangede	61,00	329,40	0,00	0,00
13. Lumansari	74,00	451,40	0,00	0,00
14. Johorejo	52,00	312,00	0,00	0,00
15. Tlahab	90,00	486,00	0,00	0,00
16. Pucangrejo	81,00	437,40	0,00	0,00
<b>JUMLAH 2003</b>	<b>1.062,00</b>	<b>5.715,80</b>	<b>0,00</b>	<b>0,00</b>
<b>2002</b>	<b>923,00</b>	<b>5.017,30</b>	<b>40,00</b>	<b>168,00</b>

BPS Kabupaten Kendal

Sumber data : KCD Kecamatan Gemuh

Catatan :

Tabel : 9.2

LUAS PANEN DAN PRODUKSI PADI DAN JAGUNG  
KECAMATAN GEMUH

TAHUN : 2003

DESA	PADI		JAGUNG	
	LUAS	PRODUKSI	LUAS	PRODUKSI
	( Ha )	( Ton )	( Ha )	( Ton )
(1)	(2)	(3)	(4)	(5)
01. Sojomerto	106,00	561,80	274,00	1.534,40
02. Triharjo	50,00	245,00	210,00	1.239,00
03. Cempokomulyo	40,00	204,00	72,00	417,60
04. Galih	71,00	362,10	10,00	56,00
05. Pamriyan	40,00	212,00	15,00	91,50
06. Jenarsari	75,00	360,00	156,00	951,60
07. Poncorejo	124,00	694,40	39,00	241,80
08. Gebang	90,00	513,00	0,00	0,00
09. Krompaan	47,00	230,30	0,00	0,00
10. Sedayu	30,00	153,00	36,00	198,00
11. Gemuhblanten	31,00	164,30	0,00	0,00
12. Tamangede	61,00	329,40	0,00	0,00
13. Lumansari	74,00	451,40	30,00	198,00
14. Johorejo	52,00	312,00	20,00	122,00
15. Tlahab	90,00	486,00	15,00	87,00
16. Pucangrejo	81,00	437,40	215,00	1.526,50
<b>JUMLAH 2003</b>	<b>1.062,00</b>	<b>5.716,10</b>	<b>1.092,00</b>	<b>6.663,40</b>

Sumber data : KCD Kecamatan Gemuh

Catatan :

BPS Kabupaten Kendal

Tabel : 9.4

LUAS PANEN DAN PRODUKSI BAWANG MERAH DAN LOMBOK)  
KECAMATAN GEMUH

TAHUN : 2003

DESA	KACANG HIJAU		KEDELAI	
	LUAS	PRODUKSI	LUAS	PRODUKSI
	(Ha)	(Ton)	(Ha)	(Ton)
(1)	(2)	(3)	(4)	(5)
01. Sojomerto	30,00	21,60	0,00	0,00
02. Triharjo	20,00	13,60	4,00	4,80
03. Cempokomutyo	0,00	0,00	0,00	0,00
04. Galih	16,00	9,92	0,00	0,00
05. Pamriyan	17,00	11,73	0,00	0,00
06. Jenarsari	32,00	22,08	0,00	0,00
07. Poncorejo	18,00	12,78	0,00	0,00
08. Gebang	0,00	0,00	0,00	0,00
09. Krompaan	0,00	0,00	0,00	0,00
10. Sedayu	0,00	0,00	0,00	0,00
11. Gemuhblanten	0,00	0,00	0,00	0,00
12. Tamangede	0,00	0,00	0,00	0,00
13. Lumansari	19,00	12,92	15,00	16,50
14. Johorejo	16,00	10,72	0,00	0,00
15. Tlahab	20,00	13,60	0,00	0,00
16. Pucangrejo	182,00	134,68	40,00	60,00
<b>JUMLAH 2003</b>	<b>370,00</b>	<b>263,63</b>	<b>59,00</b>	<b>81,30</b>

BPS Kabupaten Kendal

Sumber data : KCD Kecamatan Gemuh

Catatan :

Tabel : 9.5

**LUAS PANEN DAN PRODUKSI TEMBAKAU  
KECAMATAN GEMUH**

TAHUN : 2003

DESA	LUAS (Ha)	PRODUKSI (Ton)
(1)	(2)	(3)
01. Sojomerto	128,00	142,72
02. Triharjo	142,00	142,00
03. Cempokomulyo	108,00	118,80
04. Galih	56,00	62,72
05. Pamriyan	49,00	54,39
06. Jenarsari	149,00	181,03
07. Poncorejo	164,00	199,10
08. Gebang	102,00	123,73
09. Krompaan	49,00	59,53
10. Sedayu	41,00	41,00
11. Gemuhblanten	39,00	43,91
12. Tamangede	62,00	70,12
13. Lumansari	113,00	136,73
14. Johorejo	81,00	98,66
15. Tlahab	97,00	117,95
16. Pucangrejo	234,00	287,82
<b>JUMLAH 2003</b>	<b>1.614,00</b>	<b>1.880,21</b>
2002	1.705,05	1.842,78

BPS Kabupaten Kendal

Sumber data : Kantor Kecamatan Gemuh

Catatan :



Tabel : 9.9

BANYAKNYA UNGGAS  
KECAMATAN GEMUH

TAHUN : 2003

DESA	AYAM KAMPUNG	AYAM RAS PETELOR	AYAM RAS PEDAGANG	BEBEK
(1)	(2)	(3)	(4)	(5)
01. Sojomerto	2.278	0	0	198
02. Triharjo	2.339	0	0	104
03. Cempokomulyo	2.407	0	0	17
04. Galih	4.602	0	0	241
05. Pamriyan	2.443	0	0	43
06. Jenarsari	1.892	0	0	131
07. Poncorejo	2.139	0	0	157
08. Gebang	2.506	0	0	103
09. Krompaan	2.914	0	0	53
10. Sedayu	1.794	0	0	0
11. Gemuhblanten	3.755	0	0	76
12. Tamangede	3.831	0	5.000	59
13. Lumansari	1.789	0	0	71
14. Johorejo	1.582	0	0	121
15. Tlahab	2.279	0	0	179
16. Pucangrejo	3.852	0	0	99
<b>JUMLAH 2003</b>	<b>42.402</b>	<b>0</b>	<b>5.000</b>	<b>1.652</b>
<b>2002</b>	<b>46.171</b>	<b>0</b>	<b>0</b>	<b>2.088</b>

BPS Kabupaten Kendal

Sumber data : Petugas Peternakan Kecamatan Gemuh

Catatan :

Tabel : 9.9 (lanjutan)

BANYAKNYA UNGGAS  
KECAMATAN GEMUH  
TAHUN : 2003

DESA	ENTOG	BURUNG	ANGSA
		PUYUH	
(1)	(5)	(8)	(9)
01. Sojomerto	113	0	0
02. Triharjo	89	0	0
03. Cempokomulyo	17	0	0
04. Galih	172	1.500	7
05. Pamriyan	31	0	10
06. Jenarsari	10	0	0
07. Poncorejo	32	0	0
08. Gebang	90	0	12
09. Krompaan	40	0	11
10. Sedayu	105	0	4
11. Gemuhblanten	124	0	8
12. Tamangede	76	0	3
13. Lumansari	15	0	4
14. Johorejo	112	0	0
15. Tlahab	46	2.500	7
16. Pucangrejo	63	0	0
	<b>JUMLAH 2003</b>	<b>1.135</b>	<b>4.000</b>
	<b>2002</b>	<b>1.712</b>	<b>0</b>

BPS Kabupaten Kendal

Sumber data : Petugas Peternakan Kecamatan Gemuh  
Catatan :

Tabel : 9.11

**BANYAKNYA TERNAK  
KECAMATAN GEMUH**

TAHUN : 2003

DESA	SAPI	SAPI	KERBAU	KUDA
	BIASA	PERAH		
(1)	(2)	(3)	(4)	(5)
01. Sojomerto	7	0	106	34
02. Triharjo	8	0	0	3
03. Cempokomulyo	6	0	0	0
04. Galih	0	0	0	7
05. Pamriyan	0	0	0	2
06. Jenarsari	9	0	0	1
07. Poncorejo	0	0	4	10
08. Gebang	0	0	7	5
09. Krompaan	0	0	0	1
10. Sedayu	14	0	0	0
11. Gemuhblanten	0	0	0	0
12. Tamangede	0	0	0	4
13. Lumansari	2	0	9	0
14. Johorejo	0	0	0	0
15. Tlahab	2	0	0	2
16. Pucangrejo	27	0	0	2
<b>JUMLAH 2003</b>	<b>75</b>	<b>0</b>	<b>126</b>	<b>71</b>
<b>2002</b>	<b>102</b>	<b>0</b>	<b>105</b>	<b>49</b>

Sumber data : Petugas Peternakan Kecamatan Gemuh  
Catatan :

BPS Kabupaten Kendal

Tabel : 9.11 (lanjutan)

**BANYAKNYA TERNAK  
KECAMATAN GEMUH**

TAHUN : 2003

DESA	KAMBING	DOMBA	BABI
(1)	(6)	(7)	(8)
01. Sojomerto	213	69	0
02. Triharjo	276	85	0
03. Cempokomulyo	273	23	0
04. Galih	71	11	0
05. Pamriyan	27	13	0
06. Jenarsari	188	31	0
07. Poncorejo	166	51	0
08. Gebang	118	63	0
09. Krompaan	101	61	0
10. Sedayu	81	27	0
11. Gemuhblanten	89	12	0
12. Tamangede	79	81	0
13. Lumansari	79	24	0
14. Johorejo	83	15	0
15. Tlahab	59	17	0
16. Pucangrejo	196	53	0
<b>JUMLAH 2003</b>	<b>2.099</b>	<b>636</b>	<b>0</b>
<b>2002</b>	<b>2.288</b>	<b>556</b>	<b>0</b>

BPS Kabupaten Kendal

Sumber data : Petugas Peternakan Kecamatan Gemuh

Catatan :

Tabel : 10.1

**BANYAKNYA SARANA ANGKUTAN DARAT  
KENDARAAN BERMOTOR  
KECAMATAN GEMUH  
TAHUN : 2003**

DESA	MOBIL PENUMPANG UMUM	BUS	TRUK	MOBIL PRIBADI/ DINAS	SEPEDA MOTOR
(1)	(2)	(3)	(4)	(5)	(6)
01. Sojomerto	4	0	0	8	120
02. Triharjo	7	0	1	10	185
03. Cempokomulyo	0	0	0	6	142
04. Galih	30	0	0	7	226
05. Pamriyan	6	0	0	8	154
06. Jenarsari	0	0	0	5	198
07. Poncorejo	0	0	0	9	186
08. Gebang	0	0	0	13	75
09. Krompaan	4	0	0	16	96
10. Sedayu	10	0	0	5	210
11. Gemuhblanten	12	0	2	7	269
12. Tamangede	4	0	2	8	225
13. Lumansari	4	0	0	4	143
14. Johorejo	0	0	1	6	185
15. Tlahab	12	0	1	17	86
16. Pucangrejo	4	0	0	4	247
<b>JUMLAH 2003</b>	<b>97</b>	<b>0</b>	<b>7</b>	<b>133</b>	<b>2.747</b>
<b>2002</b>	<b>100</b>	<b>0</b>	<b>19</b>	<b>150</b>	<b>3.403</b>

BPS Kabupaten Kendal

Sumber data : Statistik Kecamatan Gemuh

Catatan :

Tabel : 10.2

**BANYAKNYA SARANA ANGKUTAN DARAT  
KENDARAAN TAK BERMOTOR  
KECAMATAN GEMUH  
TAHUN : 2003**

DESA	DOKAR	GEROBAK	GEROBAK	BECAK	SEPEDA	
		DORONG	HEWAN			
(1)	(2)	(3)	(4)	(5)	(6)	
01. Sojomerto	34	0	0	0	276	
02. Triharjo	3	0	0	1	547	
03. Cempokomulyo	0	0	0	0	133	
04. Galih	7	0	0	10	392	
05. Pamriyan	2	11	0	7	170	
06. Jenarsari	1	45	0	2	375	
07. Poncorejo	10	46	0	7	227	
08. Gebang	5	25	0	5	225	
09. Krompaan	1	18	0	8	135	
10. Sedayu	0	0	0	4	242	
11. Gemuhblanten	0	0	0	36	267	
12. Tamangede	3	21	0	20	875	
13. Lumansari	0	20	0	10	210	
14. Johorejo	0	4	0	4	150	
15. Tlahab	2	20	0	7	179	
16. Pucangrejo	2	101	0	8	426	
<b>JUMLAH 2003</b>		<b>70</b>	<b>311</b>	<b>0</b>	<b>129</b>	<b>4.829</b>
<b>2002</b>		<b>49</b>	<b>206</b>	<b>0</b>	<b>163</b>	<b>4.023</b>

BPS Kabupaten Kendal

Sumber data : Statistik Kecamatan Gemuh

Catatan :

Tabel : 10.3

**JENIS PERMUKAAN, KONDISI, DAN KELAS JALAN  
KECAMATAN GEMUH**

TAHUN : 2003

KEADAAN	PANJANG JALAN		
	2001	2002	2003
	(Km)	(Km)	(Km)
(1)	(2)	(3)	(4)
<b>I. Jenis Permukaan</b>			
a. Aspal	53,00	36,70	36,70
b. Kerikil	120,00	48,10	48,10
c. Tanah	81,00	31,00	31,00
d. Lainnya	0,00	3,00	3,00
<b>Jumlah</b>	<b>254,00</b>	<b>118,80</b>	<b>118,80</b>
<b>II. Kondisi Jalan</b>			
a. Baik	72,00	47,80	47,80
b. Sedang	101,00	40,00	38,50
c. Rusak	81,00	31,00	32,50
d. Rusak Berat	0,00	0,00	0,00
<b>Jumlah</b>	<b>254,00</b>	<b>118,80</b>	<b>118,80</b>
<b>III. Kelas Jalan</b>			
a. Kelas I	0,00	0,00	0,00
b. Kelas II	5,00	5,00	5,00
c. Kelas III	0,00	0,00	0,00
d. Kelas IIIA	16,00	12,70	12,70
e. Kelas IV	9,00	0,00	0,00
f. Kelas V	0,00	0,00	0,00
g. Lainnya	224,00	101,10	101,10
<b>Jumlah</b>	<b>254,00</b>	<b>118,80</b>	<b>118,80</b>

BPS Kabupaten Kendal

Sumber data : Kantor Kecamatan Gemuh

Catatan : Tahun 2002 Kecamatan Gemuh Pecah menjadi Kecamatan Gemuh dan Kecamatan Ringinarum

Tabel : 11.1

**BANYAKNYA TELEVISI,RADIO,LISTRİK PLN DAN TELEPON  
KECAMATAN GEMUH**

TAHUN : 2003

DESA	TV	RADIO	LISTRİK	TELEPON
			PLN	
(1)	(2)	(3)	(4)	(5)
01. Sojomerto	745	182	752	0
02. Triharjo	475	659	560	0
03. Cempokomulyo	146	39	397	0
04. Galih	345	352	346	13
05. Pamriyan	186	65	282	10
06. Jenarsari	375	250	465	20
07. Poncorejo	383	65	514	3
08. Gebang	175	135	381	3
09. Krompaan	215	176	284	10
10. Sedayu	511	71	340	10
11. Gemuhblanten	448	92	548	29
12. Tamangede	750	200	665	38
13. Lumansari	275	250	421	0
14. Johorejo	236	85	281	0
15. Tlahab	401	99	382	20
16. Pucangrejo	578	380	657	26
<b>JUMLAH 2003</b>	<b>6.244</b>	<b>3.100</b>	<b>7.275</b>	<b>182</b>
<b>2002</b>	<b>5.757</b>	<b>2.767</b>	<b>6.834</b>	<b>178</b>

BPS Kabupaten Kendal

Sumber data : Kantor Kecamatan Gemuh

Catatan :



Tabel : 12.1

BANYAKNYA LAPANGAN OLAHRAGA  
KECAMATAN GEMUH

TAHUN : 2003

DESA	SEPAK BOLA	VOLLEY	BULU TANGKIS	TENIS
(1)	(2)	(3)	(4)	(5)
01. Sojomerto	1	3	3	0
02. Triharjo	1	3	1	0
03. Cempokomulyo	1	0	1	0
04. Galih	0	1	1	0
05. Pamriyan	1	0	1	0
06. Jenarsari	1	1	2	0
07. Poncorejo	1	0	2	0
08. Gebang	1	2	1	0
09. Krompaan	1	1	3	0
10. Sedayu	0	1	2	0
11. Gemuhblanten	0	3	3	0
12. Tamangede	1	2	4	0
13. Lumansari	1	2	1	0
14. Johorejo	0	0	1	0
15. Tlahab	1	1	2	0
16. Pucangrejo	1	1	2	0
<b>JUMLAH 2003</b>	<b>12</b>	<b>21</b>	<b>30</b>	<b>0</b>
<b>2002</b>	<b>13</b>	<b>15</b>	<b>20</b>	<b>0</b>

BPS Kabupaten Kendal

Sumber data : Kantor Kecamatan Gemuh

Catatan :

Tabel : 13.2

**PEMASUKAN PAJAK BUMI BANGUNAN  
KECAMATAN GEMUH**

TAHUN : 2003

DESA	BAKU PBB (Rp. 000,-)	PEMASUKAN PBB (Rp. 000,-)	PROSENTASE (%)
(1)	(6)	(8)	(9)
01. Sojomerto	36.180	36.180	100,00
02. Triharjo	28.656	28.656	100,00
03. Cempokomulyo	22.209	22.209	100,00
04. Galih	11.932	11.932	100,00
05. Pamriyan	10.582	10.582	100,00
06. Jenarsari	40.526	30.491	75,24
07. Poncorejo	23.152	23.152	100,00
08. Gebang	17.002	17.002	100,00
09. Krompaan	8.692	8.692	100,00
10. Sedayu	8.112	8.112	100,00
11. Gemuhblanten	20.955	20.955	100,00
12. Tamangede	21.062	21.062	100,00
13. Lumansari	18.726	18.726	100,00
14. Johorejo	12.765	12.765	100,00
15. Tlahab	15.900	15.900	100,00
16. Pucangrejo	66.654	66.654	100,00
<b>JUMLAH 2003</b>	<b>363.105</b>	<b>353.070</b>	<b>97,24</b>

BPS Kabupaten Kendal

Sumber data : Kantor Kecamatan Gemuh

Catatan :

Tabel :13.4

**JALANNYA USAHA PERUM PEGADAIAN GEMUH  
MENURUT KREDIT, PELUNASAN KREDIT SERTA PELANGGAN  
TAHUN 2002**

BULAN	KREDIT		PELUNASAN		LELANG	
	BARANG JAMINAN ( BUAH )	UANG PINJAM ( 000.- )	BARANG JAMINAN ( BUAH )	UANG PINJAM ( 000.- )	BARANG JAMINAN ( BUAH )	UANG PINJAM ( 000.- )
(1)	(2)	(3)	(4)	(5)	(6)	(7)
Januari	4.589	837.581	3.387	500.375	36	2.191
Pebruari	4.668	775.439	3.257	581.850	35	2.317
Marat	4.145	825.086	4.039	714.725	24	2.334
April	4.147	818.465	4.047	730.685	40	2.503
Mei	4.671	930.727	4.469	866.079	21	1.388
Juni	4.853	938.997	4.287	751.299	51	1.891
Juli	5.345	1.083.688	3.843	743.475	37	2.268
Agustus	3.717	757.215	5.028	997.871	36	1.549
September	3.211	525.905	5.618	1.187.446	46	1.565
Oktober	4.260	773.382	3.984	755.348	52	2.635
Nopember	4.207	870.260	3.712	714.938	20	810
Desember	4.013	872.171	3.927	774.845	45	1.630
<b>JUMLAH 2002</b>	<b>51.826</b>	<b>10.008.916</b>	<b>49.598</b>	<b>9.318.936</b>	<b>443</b>	<b>23.081</b>

Sumber data : Perum Pegadaian Gemuh

BPS Kabupaten Kendal