

KECAMATAN BATAM KOTA DALAM ANGKA

Batam Kota District in Figures

2019




**BADAN PUSAT STATISTIK
KOTA BATAM**

BPS - Statistics of Batam Municipality

KECAMATAN BATAM KOTA DALAM ANGKA

Batam Kota District in Figures

2019



Kecamatan Batam Kota Dalam Angka

Batam Kota District in Figures

2019

ISBN : 978-623-92108-4-7

No. Publikasi/Publication Number: 21710.1915

Katalog/Catalog: 1102001.2171051

Ukuran Buku/Book Size: 14,8 x 21 cm

Jumlah Halaman/Number of Pages: xx + 107 halaman/pages

Naskah/Manuscript:

BPS Kota Batam

(BPS-Statistics of Batam Municipality)

Penyunting/Editor:

BPS Kota Batam

(BPS-Statistics of Batam Municipality)

Desain Kover oleh/Cover Designed by:

BPS Kota Batam

(BPS-Statistics of Batam Municipality)

Penerbit/Published by:

©BPS Kota Batam/*BPS-Statistics Batam Municipality*

Pencetak/Printed by:

PT. Revans Jaya Abadi

Sumber Ilustrasi/Graphics by: -

Dilarang mengumumkan, mendistribusikan, mengkomunikasikan, dan/atau menggandakan sebagian atau seluruh isi buku ini untuk tujuan komersial tanpa izin tertulis dari Badan Pusat Statistik

Prohibited to announce, distribute, communicate, and/or copy part of all this book for commercial purpose without permission from BPS-Statistics Indonesia

Tim Penyusun

Pengarah

Drs. Rahyudin, M.Si

Penulis

Debora Sinaga, A.Md

Layout

Ridha Amalia Hakim S.Si

Editor

Adi Darmanto, S.E

<https://batamkota.blog.id>

KEPALA BPS KOTA BATAM

CHIEF STATISTICIAN OF BATAM MUNICIPALITY



Drs. RAHYUDIN, M.Si.

<https://bcsps.go.id>



KATA PENGANTAR

Sejalan dengan semakin meningkatnya usaha-usaha pembangunan dalam segala bidang, menuntut tersedianya data statistik, yang akurat, tepat waktu, teratur dan berkesinambungan terutama guna menunjang antara lain : Perencanaan yang mantap dan tepat, pengontrolan dan pengendalian yang cermat serta evaluasi yang kritis terhadap hasil pembangunan yang telah dicapai. Untuk keperluan tersebut Badan Pusat Statistik Kota Batam telah berusaha menyusun dan menerbitkan publikasi “Kecamatan Batam Kota Dalam Angka” setiap tahunnya.


Tujuan publikasi ini ialah untuk memberikan informasi secara terinci tentang keadaan statistik sektoral yang banyak diperlukan oleh perencana dan pengambilan keputusan dalam merumuskan kebijaksanaan pada bidang masing-masing. Dalam usaha memenuhi selera kebutuhan para konsumen data yang terus bertambah, secara bertahap bagian Statistik Kecamatan berusaha untuk meningkatkan kualitas data maupun ketepatan waktu penerbitan publikasi ini.

Dengan terbitnya “Kecamatan Batam Kota Dalam Angka 2019” ini, kami mengucapkan terima kasih atas segala bantuan yang telah diberikan oleh berbagai pihak, semoga kerjasama ini dapat ditingkatkan terus pada tahun-tahun mendatang.

Akhirnya, demi kesempurnaan publikasi yang akan datang, kami mengharapkan kritik saran yang bersifat membangun dari para pembaca yang budiman.

Batam, September 2019

KEPALA BPS KOTA BATAM


Drs. Rahyudin, M.Si



PREFACE


in line with the increasing development efforts in all fields, demanding the availability of statistical data, which is accurate, timely, organized and sustainable, especially to support, among other things: steady and precise planning, careful control and control as well as critical evaluation of development results that has been achieved. For this purpose the Batam Kota Distric Statistics has tried to compile and publish the publication "District Batam Kota in Figures" every year.

The purpose of this publication is to provide detailed information about the state of sectoral statistics that are needed by planners and decision makers in formulating policies in their respective fields. In an effort to meet the ever-increasing tastes of the needs of data consumers, the Subdistrict Statistics Section has been striving to improve the quality of data and the timeliness of the publication of this publication.

With the publication of "Batam Kota District in Figures 2019", we express our gratitude for all the assistance that has been given by various parties, hopefully this collaboration can continue to be improved in the coming years.

Finally, for the sake of the impending publication, we expect constructive criticism of suggestions from dear readers.

*Batam, September 2019
BPS – Statistics of Batam Municipality*


Drs. Rahyudin, M.Si
Chief Statistician

DAFTAR ISI/ CONTENTS

	Halaman/ Pages
Katalog/ <i>Catalogue</i>	iii
Kepala BPS/ <i>The Chief Statistician</i>	v
Kata Pengantar/ <i>Preface</i>	vii
Daftar Isi/ <i>Contents</i>	ix
Daftar Tabel/ <i>List of Tables</i>	xi
Daftar Gambar/ <i>List of Figures</i>	xix
1. Bab I : Geografis dan Iklim/ <i>Chapter I : Geography and Climate</i>	 1
Ulasan/ <i>Description</i>	3
Tabel-Tabel/ <i>Tables</i>	5
2. Bab II : Pemerintahan/ <i>Chapter II : Government</i>	 9
Ulasan/ <i>Description</i>	11
Tabel-Tabel/ <i>Tables</i>	13
3. Bab III : Pendudukan dan Ketenagakerjaan/ <i>Chapter III : Population and Labour Force</i>	 21
Ulasan/ <i>Description</i>	23
Tabel-Tabel/ <i>Tables</i>	24
4. Bab IV : Sosial/ <i>Chapter IV : Social</i>	 35
Ulasan/ <i>Description</i>	37
Tabel-Tabel/ <i>Tables</i>	39
5. Bab V : Pertanian/ <i>Chapter V : Agriculture</i>	 75

	Ulasan/ <i>Description</i>	77
	Tabel-Tabel/ <i>Tables</i>	78
6.	Bab VI : Pariwisata/ <i>Chapter VI : Tourism</i>	103
	Ulasan/ <i>Description</i>	105
	Tabel-Tabel/ <i>Tables</i>	105

DAFTAR TABEL/ LIST OF TABLES

Tabel Table	Rincian	Hal /page
1.1	Keadaan Geografi / Geography Condition	5
1.1.1	Luas Daerah dan Jumlah Pulau Menurut Kelurahan/Desa di Kecamatan Batam Kota, 2018 <i>Total Area and Number of Islands by Sub District in Batam Kota Districts, 2018</i>	5
1.1.2	Letak Astronomis Kantor Kelurahan di Kecamatan Batam Kota, Kondisi Mei 2018 <i>Astronomis Position of Sub District Office in Batam Kota Districts, on May 2018</i>	7
1.1.3	Batas-Batas Kelurahan di Kecamatan Batam Kota, 2018 <i>Sub Districts Boundaries in Batam Kota Districts, 2018</i>	8
2.1	Wilayah Administratif / Administrative Area	13
2.1.1	Jumlah Rukun Warga (RW) dan Rukun Tetangga (RT) menurut Kelurahan/Desa di Kecamatan Batam Kota , 2018 <i>Number Of 2. villages cluster and neighborhood institutions by Sub Districts in Batam Kota Districts , 2018</i>	13
2.2	Sumber Daya Manusia / Human Resources	
2.2.1	Jumlah Pegawai Negeri Sipil menurut Kelurahan/Desa di Kecamatan Batam Kota , 2017– 2018 <i>Number of Civil Servants by Sub District in Batam Kota District , 2017 – 2018</i>	14
2.2.2	Jumlah Pegawai Negeri Sipil menurut Tingkat Pendidikan dan Jenis Kelamin di Kecamatan Batam Kota, 2017 – 2018 <i>Number of Civil Servants by Educational Level and Sex in Batam Kota District, 2017 – 2018</i>	15
2.2.3	Jumlah Pegawai Negeri Sipil menurut Tingkat Kepangkatan dan Jenis Kelamin di Kecamatan Batam Kota , 2017 – 2018 <i>Number of Civil Servants by Hierarchy and Sex in Batam Kota District , 2018 – 2019</i>	16
2.3	Data Komisi Pemilihan Umum / General election Commision	18

2.3.1	Banyaknya TPS dan Pemilih yang Terdaftar Menurut Kelurahan/Desa dan Jenis Kelamin di Kecamatan Batam Kota Pemilu DPR, DPD, DPRD Provinsi, dan DPRD Kab/Kota, 2014	18
	<i>The Number of TPS and voters registered by Sub District and Sex in Batam Kota District Election of DPR, DPD, Provincial DPRD and Regency/Municipality DPRD, 2014</i>	
2.3.2	Banyaknya TPS dan Pemilih yang Terdaftar Menurut Kelurahan/Desa dan Jenis Kelamin di Kecamatan Batam Kota Pemilu Presiden dan Wakil Presiden, 2014	19
	<i>The Number of TPS and voters registered by Sub District and Sex in Batam Kota District Election of Pemilu President and Vice President, 2014</i>	
2.3.3	Hasil Perolehan Suara DPR, DPRD Provinsi, dan DPRD Kab/Kota pada Pemilu 2014 di Kecamatan Batam Kota	20
	<i>Results of Voting for DPR, Provincial DPRD, and Regency/Municipality DPRD in the 2014 Election in Batam Kota District</i>	
3.1	Penduduk / Population	24
3.1.1	Jumlah Penduduk Menurut Kelurahan/Desa dan Jenis Kelamin di Kecamatan Batam Kota, 2018.	24
	<i>Number of Population, An Area Rate, and Population Density by Sub District in Batam Kota District, 2018.</i>	
3.1.2	Jumlah Penduduk, Luas Wilayah dan Kepadatan Penduduk Menurut Kelurahan/Desa di Kecamatan Batam Kota, 2018.	25
	<i>Number of Population, An Area Rate, and Population Density by Sub District in Batam Kota District, 2018.</i>	
3.1.3	Jumlah Penduduk Menurut Jenis Kelamin dan Sex Ratio Menurut Kelurahan/Desa di Kecamatan Batam Kota, 2018.	26
	<i>Number of Population by Gender and Sex Ratio by Sub District in Batam Kota District, 2018.</i>	
3.1.4	Jumlah Penduduk, Kepala Keluarga, dan Rata-Rata Penduduk per KK Menurut Kelurahan/Desa di Kecamatan Batam kota, 2018.	27
	<i>Number of Population, Family, and Average Population by Family by Sub District in Batam Kota District, 2018.</i>	

3.1.5	Banyaknya Penduduk Datang Menurut Klasifikasi Perpindahan dan Kelurahan/Desa di Kecamatan Batam Kota, 2018.	28
	<i>Number of Population Comes by the MoveMalet Classification and Sub Districts in Batam Kota Districts, 2018</i>	
3.1.6	Banyaknya Penduduk Pindah Menurut Klasifikasi Perpindahan dan Kelurahan/Desa di Kecamatan Batam Kota, 2018.	29
	<i>Number of Moving Population by the MoveMalet Classification and Sub Districts in Batam Kota Districts, 2018</i>	
3.1.7	Banyaknya Penduduk Menurut Kelompok Umur dan Jenis Kelamin di Kecamatan Batam kota, 2018.	30
	<i>Number of Population by Age Group and Gender in Batam Kota Districts, 2018.</i>	
3.1.8	Banyaknya Penduduk Menurut Kelompok Umur dan Jenis Kelamin Hasil Sensus Penduduk 2010 di Kecamatan Batam kota, 2018.	31
	<i>Number of Population by Age Group and Gender from the 2010 Population Census in Batam Kota District, 2018.</i>	
3.1.9	Banyaknya Penduduk Menurut Kelurahan / Desa dan Kepemilikan Akta Kelahiran di Kecamatan Batam Kota, 2018.	32
	<i>Number of Population by Sub District and Ownership of Birth Certificate in Batam Kota District, 2018.</i>	
3.1.10	Banyaknya Penduduk Menurut Kelurahan / Desa dan Pendidikan di Kecamatan Batam Kota, 2018.	33
	<i>Number of Population by Sub District and Education in Batam Kota District, 2018.</i>	
4.1	Sosial/Sosial	39
4.1.1	Jumlah Sekolah, Guru dan Murid Taman Kanak-Kanak (TK) di Bawah Kementerian Pendidikan dan Kebudayaan Menurut Kelurahan/Desa di Kecamatan Batam Kota, 2018/2019	39
	<i>Number of Schools, Teachers, and Pupils in Kindergarten Under The Ministry of Education and Culture by Sub District in Batam Kota District, 2018/2019</i>	

4.1.2	Jumlah Sekolah, Guru dan Murid Raudatul Athfal (RA) di Bawah Kementerian Agama Menurut Kelurahan/Desa di Kecamatan Batam Kota, 2018/2019 <i>Number of Schools, Teachers, and Pupils in Raudatul Athfal (RA) Under The Ministry of Religius Affairs by Sub District in Batam Kota District, 2018/2019</i>	42
4.1.3	Jumlah Sekolah, Guru dan Murid Sekolah Dasar (SD) di Bawah Kementerian Pendidikan dan Kebudayaan Menurut Kelurahan/Desa di Kecamatan Batam Kota, 2018/2019 <i>Number of Schools, Teachers, and Pupils in Primary Schools Under The Ministry of Education and Culture by Sub District in Batam Kota District, 2018/2019</i>	45
4.1.4	Jumlah Sekolah, Guru dan Murid Madrasah Ibtidaiyah (MI) di Bawah Kementerian Agama Menurut Kelurahan/Desa di Kecamatan Batam Kota, 2018/2019 <i>Number of Schools, Teachers, and Pupils in Madrasah Ibtidaiyah (MI) Under The Ministry of Religius Affairs by Sub District in Batam Kota District, 2018/2019</i>	48
4.1.5	Jumlah Sekolah, Guru dan Murid Sekolah Menengah Pertama (SMP) di Bawah Kementerian Pendidikan dan Kebudayaan Menurut Kelurahan/Desa di Kecamatan Batam Kota, 2018/2019. <i>Number of Schools, Teachers, and Pupils in Junior High Schools Under The Ministry of Education and Culture by Sub District in Batam Kota District, 2018/2019</i>	51
4.1.6	Jumlah Sekolah, Guru dan Murid Madrasah Tsanawiyah (MTs) di Bawah Kementerian Agama Menurut Kelurahan/Desa di Kecamatan Batam Kota, 2018/2019. <i>Number of Schools, Teachers, and Pupils in Madrasah Tsanawiyah (MTs) Under The Ministry of Religius Affairs by Sub District in Batam Kota District, 2018/2019</i>	54
4.1.7	Jumlah Sekolah, Guru dan Murid Sekolah Menengah Atas (SMA) di Bawah Kementerian Pendidikan dan Kebudayaan Menurut Kelurahan/Desa di Kecamatan Batam Kota, 2018/2019. <i>Number of Schools, Teachers, and Pupils in Senior High Schools Under The Ministry of Education and Culture by Sub District in Batam Kota District, 2018/2019</i>	57

4.1.8	Jumlah Sekolah, Guru dan Murid Sekolah Menengah Kejuruan (SMK) di Bawah Kementerian Pendidikan dan Kebudayaan Menurut Kelurahan/Desa di Kecamatan Batam Kota, 2018/2019. <i>Number of Schools, Teachers, and Pupils in Vocational High Schools Under The Ministry of Education and Culture by Sub District in Kecamatan Batam Kota, 2018/2019</i>	60
4.1.9	Jumlah Sekolah, Guru dan Murid Madrasah Aliyah (MA) di Bawah Kementerian Agama Menurut Kelurahan/Desa di Kecamatan Batam Kota, 2018/2019 <i>Number of Schools, Teachers, and Pupils in Madrasah Aliyah (MA) Under The Ministry of Religious Affairs by Sub District in Batam Kota District, 2018</i>	63
4.2	Kesehatan/ Health	66
4.2.1	Jumlah Tenaga Kesehatan menurut Kelurahan/Desa di Kecamatan Batam Kota, 2018 <i>Number of Medical Personnel by Sub District in Batam Kota District, 2018</i>	66
4.2.2	Jumlah Sarana Kesehatan Menurut Kelurahan/Desa di Kecamatan Batam Kota, 2018/2019 <i>Number of Health Facilities by Sub District in Batam Kota District, 2018/2019</i>	67
4.2.3	Jumlah Apotek, Pedagang Besar Farmasi dan Toko Obat menurut Desa/Kelurahan di Kecamatan Batam Kota, 2018 <i>Number of Pharmacies, Pharmaceutical Wholesales and Drug Store by Kelurahan/Village in Kecamatan Batam Kota, 2018</i>	69
4.3	Agama / Religion	70
4.3.1	Persentase Penduduk Menurut Kelurahan/Desa dan Agama yang Dianut di Kecamatan Batam Kota, 2018 <i>Percentage of Population by Sub Districts in Batam Kota Districts, 2018</i>	70
4.3.2	Jumlah Tempat Peribadatan Menurut Kelurahan/Desa dan Agama di Kecamatan Batam Kota, 2018 <i>Number of Places of Worship by Sub District and Religion in Batam Kota District, 2018</i>	72
4.3.3	Jumlah Nikah, Cerai Talak dan Cerai Gugat, serta Rujuk yang Dikabulkan Menurut Kelurahan/Desa di Kecamatan Batam Kota, 2018 <i>Number of Marriages, Husband and Wife Side Divorces and Reconcile by Sub District in Batam Kota District, 2018</i>	73

4.3.4	Jumlah Nikah, Cerai Talak dan Cerai Gugat, serta Rujuk yang Dikabulkan Menurut Bulan di Kecamatan Batam Kota, 2018 <i>Number of Marriages, Husband and Wife Side Divorces and Reconcile by Month in Batam Kota Districts, 2018</i>	74
5.1	Tanaman Pangan/ Food Crops	78
5.1.1	Luas Panen dan Produksi Tanaman Pangan Menurut Jenis Tanaman (ha) di Kecamatan Batam Kota, 2018 <i>Harvest Area and Production of Food Crops by Kind of Plant in Batam Kota Districts, 2018</i>	78
5.2	Hortikultura/Horticulture	79
5.2.1	Luas Panen dan Produksi Tanaman Sayuran Menurut Jenis Tanaman (ha) di Kecamatan Batam Kota, 2018 <i>Harvested Area and Production of Vegetables by Kind of Plant in Batam Kota Districts, 2017 and 2018</i>	79
5.2.2	Luas Panen Tanaman Sayuran dan Buah-Buahan Semusim Menurut Jenis Tanaman (ha) di Kecamatan Batam Kota 2015 – 2018 <i>Harvested Area of Vegetables and Fruits by Kind of Plant (ha) in Batam Kota Districts, 2015 – 2018</i>	80
5.2.3	Produksi Tanaman Sayuran dan Buah-Buahan Semusim Menurut Jenis Tanaman (ton) di Kecamatan Batam Kota, 2015- 2018 <i>Production of Seasonal Vegetables and Fruits by Kind of Plant (ton) in Batam Kota Districts, 2015- 2018</i>	82
5.2.4	Luas Panen dan Produksi Tanaman Biofarmaka Menurut Jenis Tanaman (m²) di Kecamatan Batam Kota, 2017 dan 2018. <i>Harvested Area and Production of Medicinal Plants by Kind of Plant (m²) in Batam Kota Districts, 2017 and 2018</i>	84
5.2.5	Luas Panen Tanaman Biofarmaka Menurut Jenis Tanaman (m²) di Kecamatan Batam Kota, 2015-2018 <i>Harvested Area of Medicinal Plants by Kind of Plant (m²) in Batam Kota Districts, 2015-2018</i>	85
5.2.6	Produksi Tanaman Biofarmaka Menurut Jenis Tanaman (kg) di Kecamatan Batam Kota, 2015 – 2018 <i>Production of Medicinal Plants by Sub District and Kind of Plant (kg) in Batam Kota Districts, 2015-2018</i>	86

5.2.7	Luas Panen(m²) dan Produksi (Tangkai) Tanaman Hias Menurut Jenis Tanaman di Kecamatan Batam Kota, 2017 dan 2018.	87
	<i>Harvested Area (m²) and Production (Stalks) of Medicinal Plants by Kind of Plant in Batam Kota Districts , 2017 and 2018</i>	
5.2.8	Luas Panen Tanaman Hias Menurut Jenis Tanaman (m²) di Kecamatan Batam Kota, 2017 dan 2018	88
	<i>Harvested Area of Ornamental Plants by Sub District and Kind of Plant (m²) in Batam Kota Districts , 2017 and 2018</i>	
5.2.9	Produksi Tanaman Hias Menurut Jenis Tanaman (tangkai) di Kecamatan Batam Kota, 2015 – 2018	90
	<i>Production of Ornamental Plants by Sub District and Kind of Plant (stalks) in Batam Kota Districts , 2015 – 2018</i>	
5.2.10	Produksi Buah-Buahan Jenis Tanaman (kuintal) di Kecamatan Batam Kota, 2017 dan 2018	92
	<i>Production of Fruits by Kind of Plant (quintal) in Batam Kota Districts , 2017 dan 2018</i>	
5.2.11	Produksi Buah-Buahan dan Sayuran Tahunan Menurut Jenis Tanaman (kuintal) di Kecamatan Batam Kota, 2015 – 2018	93
	<i>Production Of Annual Frutis and Vegetables by Sub District Kind of Plant (quintal) in Batam Kota Districts , 2015 – 2018</i>	
5.3	Perkebunan/ Estate Crops	95
5.3.1	Luas Areal Tanaman (ha) Perkebunan dan Produksi (Ton) Menurut Jenis Tanaman di Kecamatan Batam Kota, 2017 dan 2018	95
	<i>Planted Area (ha) and Production (ton) by Kind of Plant in Batam Kota Districts , 2017 and 2018</i>	
5.4	Peternakan/Livestock	96
5.4.1	Populasi Ternak Menurut Jenis Ternak (ekor) di Kecamatan Batam Kota, 2017 dan 2018	96
	<i>Livestock Population by Kind of Livestock in Batam Kota Districts (heads), 2017 and 2018</i>	
5.4.2	Populasi Unggas Menurut Jenis Unggas (ekor) di Kecamatan Batam Kota, 2017 dan 2018	97
	<i>Poultry Population by Kind of Poultry (heads) Batam Kota Districts , 2017 and 2018</i>	

5.4.3	Populasi Daging Ternak Menurut Jenis Ternak (ekor) di Kecamatan Batam Kota, 2017 dan 2018 <i>Meat Population by Kind of Livestock (heads) in Batam Kota Districts, 2017 and 2018</i>	98
5.5	Perikanan/Fishery	99
5.5.1	Produksi Perikanan Menurut Jenisnya di Kecamatan Batam Kota, 2018 <i>Production of Fisheries by Type in Batam Kota Districts, 2018</i>	99
5.5.2	Jumlah Armada Tangkap Menurut Jenis Kapal di Kecamatan Batam Kota, 2017 dan 2018 <i>Total Fleet Capture by Type of Boat in Batam Kota Districts, 2017 and 2018</i>	100
5.5.3	Produksi, Nilai Produksi dan Jumlah Rumah Tangga Sektor Perikanan Tangkap Menurut Jenis Perikanan Tangkap di Kecamatan Batam Kota, 2018 <i>Production, Production Value and Number of Households in the Capture Fisheries Sector by Type of Capture Fisheries in Batam Kota Districts, 2018</i>	101
5.5.4	Produksi, Nilai Produksi dan Jumlah Rumah Tangga Sektor Perikanan Tangkap Menurut Jenis Perikanan Budidaya di Kecamatan Batam Kota, 2018 <i>Production, Production Value and Number of Households in the Aquaculture Sector by Type of Capture Fisheries in Batam Kota Districts, 2018</i>	102
6.1	Pariwisata / Tourism	106
6.1.1	Jumlah Akomodasi, Kamar, dan Tempat Tidur yang Tersedia pada Hotel Bintang dan Non Bintang Menurut Kelurahan/Desa di Kecamatan Batam Kota, 2018 <i>Number of Accomodations, Available Rooms and Beds in Classified Hotel and Non Classified Hotel by Sub Districts in Batam Kota Districts, 2018</i>	106
6.1.2	Jumlah Rumah Makan dan Restoran di Kecamatan Batam Kota Menurut Kelurahan/Desa, 2018. <i>Number of Restaurants and Restaurants in Sub Districts in Batam Kota Districts, 2018</i>	107

DAFTAR GAMBAR/ LIST OF FIGURES

Gambar <i>Figures</i>	Rincian <i>Detail</i>	Hal <i>page</i>
2.1	Grafik Jumlah Pegawai Negeri Sipil menurut tingkat pendidikan di Kecamatan Batam Kota, 2017 dan 2018 <i>Graph of Number of Civil Servants in Batam Kota Distrct,2017 and 2018</i>	12

<https://batamkota.bps.go.id>

BAB I

Kondasi Geografis

<https://bukuankor.com/s.go.id>

ULASAN**DESCRIPTION****1. Geografi**

Kecamatan Batam Kota merupakan salah satu kecamatan dari 12 (dua belas) kecamatan yang ada di Kota Batam. Kecamatan Batam Kota terbentuk bersamaan dengan Pemekaran Kecamatan di Kota Batam berdasarkan Perda No. 2 Tahun 2005 tentang Pemekaran. Kecamatan Batam Kota terletak antara :

- 0° 25' 29" LU - 1° 15' 00" LU
- 103° 34' 35" BT - 104° 26' 04" BT

Kecamatan Batam Kota berbatasan dengan :

- Utara : Kecamatan Bengkong
- Selatan : Kecamatan Sei Beduk
- Barat : Kecamatan Lubuk Baja & Kecamatan Bengkong
- Timur : Kecamatan Nongsa

Sama halnya seperti kecamatan-kecamatan yang ada di Kota Batam, pada umumnya Kecamatan Batam Kota memiliki permukaan tanah yang dapat digolongkan datar dengan variasi sedikit berbukit dan bergelombang. Luas wilayah daratan Kecamatan Batam Kota mencapai 38,96 km² dan luas wilayah perairannya yaitu 7,84 km².

1. Geographical.

Kecamatan Batam Kota is one of the 12 (twelve) district in Batam Municipality. Kecamatan Batam Kota was formed in conjunction with Pemekaran district in Batam Municipality based on Perda No. 2 in 2005 concerning Pemekaran. Batam Kota Districts lies between :

- 0° 25' 29" - 1°15'00" of North Latitude
- 103° 34' 35" - 104°26'04"of East Longitude

Batam Kota Districts Municipality borders on :

- Bengkong Districts the North
- Sei Beduk Districts toward the South
- Lubuk Baja Districts & Bengkong Districts the West
- Nongsa Districts toward the East

Same as other sub districts districts in Batam Municipality, in general Batam Kota Districts has a land surface that can be classified as flat with a slightly hilly and bumpy variation. The Large land area in Batam Kota Districts is about 38,96 kilometres square and the ocean area is about 7,84 kilometres square.

2.1 IKLIM

Data mengenai iklim menurut Kelurahan untuk setiap Kecamatan di Kota Batam tidak tersedia, sehingga data tersebut hanya disajikan dalam publikasi Batam Dalam Angka 2019.

2. Climate.

Data on Climate according to Kelurahan for each District in Batam City is not available, so that data is only presented in Batam publications in Figures 2019.

1.1 Keadaan Geografi / *Geography Condition*

Tabel 1.1.1 Luas Daerah dan Jumlah Pulau Menurut Kelurahan/Desa di Kecamatan Batam Kota, 2018
Total Area and Number of Islands by Kelurahan/Village in Batam Kota Districts, 2018

Kelurahan/Desa <i>Sub Districts</i>	Ibukota Kelurahan <i>Sub Districts</i>	Luas (km ²) <i>Total Area (square.kms)</i>	Persentase (%) <i>Percentage (%)</i>
(1)	(2)	(3)	(4)
Taman Balai	Orchid Park	4,06	8,79
Balai Permai	Taman Hangtuh	4,96	10,73
Belian	Kom Cendana Belian	24,93	53,95
Teluk Tering	Center Point Teluk Tering	5,89	12,75
Sungai Panas	Sungai Panas	2,99	6,47
Sukajadi	Bukit Indah Sukajadi	3,38	7,31
Batam Kota		46,81	

berlanjut/to be continued ...

Tabel Lanjutan**1.1.1***Continued Table*

Kelurahan/ Desa <i>Sub Districts</i>	Jumlah Pulau <i>Number of Islands</i>	Tinggi (mdpl) <i>Altitude (masl)</i>	Jarak ke Ibukota Kecamatan (km) <i>Distance to the Capital of Sub District (km)</i>
(5)	(6)	(7)	(8)
Taman Baloi	-	17	6,31
Baloi Permai	-	17	2,57
Belian	-	26	0,82
Teluk Tering	-	13	4,62
Sungai Panas	-	22	6,80
Sukajadi	-	15	6,09
Batam Kota	-	20	

Sumber: Bagian Pemerintahan dan Otonomi Daerah Kota Batam
 Source :Governanceof Batam Municipality

Tabel 1.1.2 **Letak Astronomis Kantor Kelurahan di Kecamatan Batam Kota, Kondisi Mei 2018**
Astronomis Position of Urban Village Office in Batam Kota Districts, on May 2018

Wilayah <i>Office Area</i>	Garis Lintang (⁰LU) <i>Latitude (⁰NL)</i>	Garis Bujur (⁰BT) <i>Longitude (⁰EL)</i>
(1)	(2)	(3)
Kecamatan Batam Kota		
Kel. Taman Baloi	1,12154	104,02606
Kel. Baloi Permai	1,10403	104,05309
Kel. Belian	1,10405	104,08800
Kel. Teluk Tering	1,12598	104,04405
Kel. Sungai Panas	1,13706	104,02882
Kel. Sukajadi	1,10433	104,02605

Sumber : BPS – Data Potensi Desa 2018

Source : BPS – Village Potensial Data 2018

Tabel 1.1.3 Batas-Batas Kelurahan di Kecamatan Batam Kota, 2018
Table Sub Districts Boundaries in Batam Kota Districts, 2018

Kelurahan <i>Sub Districts</i>	Utara <i>North</i>	Selatan <i>South</i>	Barat <i>West</i>	Timur <i>East</i>
(1)	(2)	(3)	(4)	(5)
Taman Baloi	Kel. Sei Panas	Kel. Sukajadi	Kec. Lubuk Baja	Kel. Baloi Permai
Baloi Permai	Kel. Teluk Tering	Kec. Sei Beduk	Kel. Taman Baloi	Kel. Belian
Belian	Kec. Nongsa	Kel. Taman Baloi	Kec. Nongsa	Kec. Nongsa
Teluk Tering	Kec. Bengkong	Kel. Sungai Panas	Kel. Baloi Permai	Kel. Belian
Sungai Panas	Kec. Bengkong	Kec. Sei Beduk	Kec. Lubuk Baja	Kel. Teluk Tering
Sukajadi	Kel. Taman Baloi	Kec. Sekupang	Kec. Lubuk Baja	Kec. Sei Beduk

Sumber: Bagian Pemerintahan dan Otonomi Daerah Kota Batam
 Source : *Governance of Batam Municipality*

BAB II

Pemerintahan

<https://bipamkotabangs.go.id>

ULASAN**DESCRIPTION****1. WILAYAH ADMINISTRATIF****1. ADMINISTRATIVE AREA**

Kecamatan Batam Kota terdiri dari 6 (Enam) Kelurahan, yaitu :

- Kelurahan Teluk Tering
- Kelurahan Taman Baloi
- Kelurahan Sukajadi
- Kelurahan Belian
- Kelurahan Sungai Panas
- Kelurahan Baloi Permai

Batam Kota Districts consists of 6 (Six) Sub Districts, that is :

- *Teluk Tering Sub Districts*
- *Taman Baloi Sub Districts*
- *Sukajadi Sub Districts*
- *Belian Sub Districts*
- *Sungai Panas Sub Districts*
- *Baloi Permai Sub Districts*

Jumlah Rukun Warga (RW) yang ada di Kecamatan Batam Kota yaitu 125 (seratus duapuluh lima) dan jumlah Rukun Tetangga (RT) yaitu 452 (empat ratus lima puluh dua). Untuk Lebih lengkapnya lihat tabel 2.1.1

Total of Rukun Warga (RW) in Batam Kota Districts is 125 (one hundred twenty five) units and total Rukun Tetangga (RT) is 452 (four hundred fifty two). For more details, see table 2.1.

2. Sumber Daya Manusia**2. Human Resources**

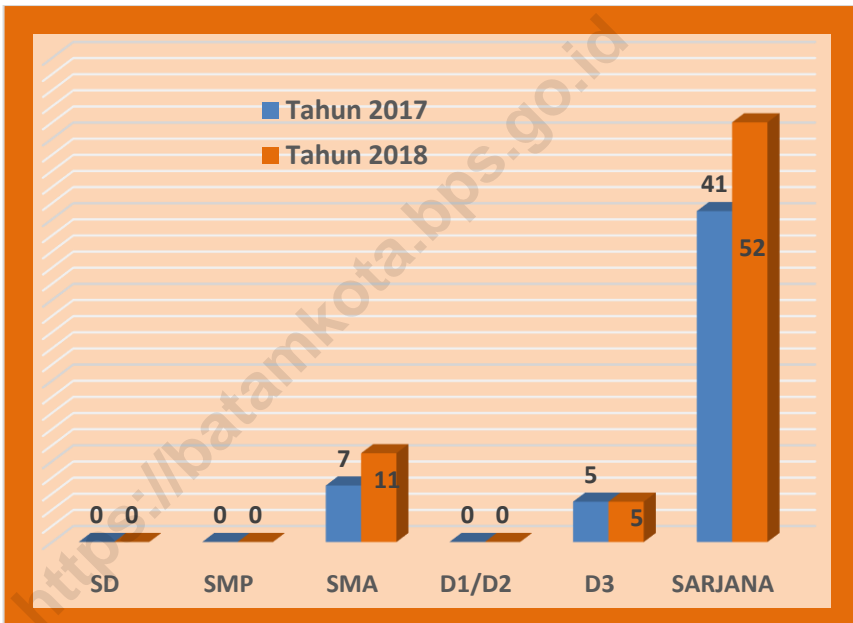
Pegawai Negeri Sipil (PNS) di Kecamatan Batam Kota berjumlah 69 (Enam puluh sembilan) Orang, dimana Pegawai Negeri Sipil (PNS) tersebut di dominasi oleh jenis kelamin perempuan dengan pendidikan terbanyak yaitu Strata 1 (S1). Data lengkap disajikan pada tabel 2.2.1 – 2.2.3.

Civil Servants (PNS) in Batam Kota Districts amounted to 69 (Sixty nine) People, where the Civil Servants (PNS) are dominated by the sex of the female with the most education, namely Strata 1 (S1). Complete data are presented in Tables 2.2 .1 - 2.2.3.

Gambar 2.1 / figure 2.1

Grafik Jumlah Pegawai Negeri Sipil menurut tingkat pendidikan di Kecamatan Batam Kota, 2017 dan 2018

Graph of Number of Civil Servants in Batam Kota Distrct,2017 and 2018



2.1 Wilayah Administratif / *Administrative Area*

Tabel 2.1.1 Jumlah Rukun Warga (RW) dan Rukun Tetangga (RT) menurut Kelurahan/Desa di Kecamatan Batam Kota, 2018
Number Of RW and RT by Subdistricts in Batam Kota Districts, 2018

Kelurahan <i>Sub Districts</i>	RW/ <i>RW</i>	RT / <i>RT</i>
(1)	(2)	(3)
Taman Baloi	21	52
Baloi Permai	13	65
Belian	54	194
Teluk Tering	15	56
Sungai Panas	17	66
Sukajadi	5	19
Jumlah / Total	125	452

Sumber : Kantor Camat Batam Kota
 Source : Camat Batam Kota Office

2.2 Sumber Daya Manusia / Human Resources

Tabel 2.2.1 Jumlah Pegawai Negeri Sipil menurut Kelurahan/Desa di Kecamatan Batam Kota , 2017– 2018
Number of Civil Servants by Sub Districts in Batam Kota District , 2017 – 2018

Kelurahan Sub Districts	2017	2018
(1)	(2)	(3)
Kecamatan Batam Kota	22	29
Taman Balo	5	6
Balo Permai	6	8
Belian	5	8
Teluk Tering	5	6
Sungai Panas	5	5
Sukajadi	5	7
Jumlah / Total	53	69

Sumber : Kantor Camat Batam Kota
 Source : Camat Batam Kota Office

Tabel 2.2.2 Jumlah Pegawai Negeri Sipil menurut Tingkat Pendidikan dan Jenis Kelamin di Kecamatan Batam Kota, 2017 – 2018
Number of Civil Servants by Educational Level and Sex in Ke Batam Kota District, 2017 – 2018

Tingkat Pendidikan <i>Educational Level</i>	2017			2018		
	L <i>Male</i>	P <i>Female</i>	Jumlah <i>Total</i>	L <i>Male</i>	P <i>Female</i>	Jumlah <i>Total</i>
(1)	(2)	(3)	(4)	(5)	(6)	(7)
Sampai dengan SD <i>Up to Primary School</i>	-	-	-	-	-	-
SMP-sederajat <i>Vocational Junior High School</i>	-	-	-	-	-	-
SMA-sederajat <i>Vocational Senior High School</i>	3	4	7	5	7	11
Diploma I, II <i>Akta I, II</i>	-	-	-	-	-	-
Diploma III – Sarjana Muda <i>Akta III - Bachelor</i>	1	4	5	1	4	5
Tingkat Sarjana/ Dr./ Ph.D <i>University Graduates</i>	14	27	41	32	20	52
Jumlah/ Total	18	35	53	38	31	69

Sumber : Kantor Camat Batam Kota
 Source : *Camat Batam Kota Office*

Tabel 2.2.3 Jumlah Pegawai Negeri Sipil menurut Tingkat Kepangkatan dan Jenis Kelamin di Kecamatan Batam Kota , 2017 – 2018
Number of Civil Servants by Hierarchy and Sex in Batam Kota District , 2017 - 2018

Tingkat Kepangkatan Hierarchy	2017			2018		
	L Male	P Female	Jumlah Total	L Male	P Female	Jumlah Total
(1)	(2)	(3)	(4)	(5)	(6)	(7)
I/A [Juru Muda]	-	-	-	-	-	-
I/B [Juru Muda Tk. I]	-	-	-	-	-	-
I/C [Juru]	-	-	-	-	-	-
I/D [Juru Tk. I]	-	-	-	-	-	-
Golongan I <i>Range I</i>	-	-	-	-	-	-
II/A [Pengatur Muda]	1	-	1	1	-	1
II/B [Pengatur Muda Tk. I]	-	-	-	2	3	5
II/C [Pengatur]	-	1	1	2	3	5
II/D [Pengatur Tk. I]	1	1	2	-	1	1
Golongan II <i>Range II</i>	2	2	4	5	7	12

berlanjut/ to be continued ...

Tabel Lanjutan 2.2.3*Continued Table*

Tingkat Kepangkatan <i>Hierarchy</i>	2017			2018		
	L	P	Jumlah	L	P	Jumlah
	<i>Male</i>	<i>Female</i>	<i>Total</i>	<i>Male</i>	<i>Female</i>	<i>Total</i>
(1)	(2)	(3)	(4)	(5)	(6)	(7)
III/A [Penata Muda]	4	7	11	3	8	11
III/B [Penata Muda Tk. I]	7	11	18	10	10	20
III/C [Penata]	3	10	13	6	11	17
III/D [Penata Tk. I]	1	4	5	1	7	8
Golongan III <i>Range III</i>	15	32	47	20	36	56
IV/A [Pembina Muda]	-	1	1	1	-	1
IV/B [Pembina Tk. I]	1	-	1	-	-	-
IV/C [Pembina]	-	-	-	-	-	-
IV/D [Pembina Tk. I]	-	-	-	-	-	-
Golongan IV <i>Range IV</i>	1	1	2	1	-	1
Jumlah/Total	18	35	53	26	43	69

Sumber : Kantor Camat Batam Kota

Source : Camat Batam Kota Office

2.3 Data Komisi Pemilihan Umum (KPU) / GENERAL ELECTION COMMISSION DATA

Tabel 2.3.1 Banyaknya TPS dan Pemilih yang Terdaftar Menurut Kelurahan/Desa dan Jenis Kelamin di Kecamatan Batam Kota Pemilu DPR, DPD, DPRD Provinsi, dan DPRD Kab/Kota, 2014

Table

The Number of TPS and voters registered by Sub Districts and Sex in Batam Kota Districts Election of DPR, DPD, Provincial DPRD and Regency/Municipality DPRD, 2014

Kelurahan Sub Districts	Jml TPS	Jumlah Pemilih Terdaftar Number of Registered Voters		
		Laki- Laki Male	Perempuan Female	Jumlah Total
(1)	(2)	(3)	(4)	(5)
Taman Baloi	49	11 649	11 329	22 978
Baloi Permai	64	14 171	14 370	28 541
Belian	102	23 934	23 001	46 935
Teluk Tering	31	7 464	6 946	14 410
Sungai Panas	56	11 176	10 233	21 409
Sukajadi	9	2 926	2 601	5 527
Jumlah / Total	311	71 320	68 480	139 800

Sumber : KPU Kota Batam

Source : KPU Of Batam Municipality

Tabel 2.3.2 Banyaknya TPS dan Pemilih yang Terdaftar Menurut Kelurahan/Desa dan Jenis Kelamin di Kecamatan Batam Kota Pemilu Presiden dan Wakil Presiden, 2014

Table

The Number of TPS and voters registered by Sub Districts and Sex in Batam Kota Districts of President and Vice President, 2014

Kelurahan <i>Sub Districts</i>	Jml TPS	Jumlah Pemilih Terdaftar <i>Number of Registered Voters</i>		
		Laki- Laki <i>Male</i>	Perempuan <i>Female</i>	Jumlah <i>Total</i>
(1)	(2)	(3)	(4)	(5)
Taman Balai	42	11 649	11 329	22 978
Balai Permai	48	14 171	14 370	28 541
Belian	73	23 934	23 001	46 935
Teluk Tering	25	7 464	6 946	14 410
Sungai Panas	40	11 176	10 233	21 409
Sukajadi	9	2 926	2 601	5 527
Jumlah / Total	237	71 320	68 480	139 800

Sumber : KPU Kota Batam
Source : KPU Of Batam Municipality

Tabel 2.3.3 Hasil Perolehan Suara DPR, DPRD Provinsi, dan DPRD Kab/Kota pada Pemilu 2014 di Kecamatan Batam Kota
Results of Voting for DPR, Provincial DPRD, and Regency/Municipality DPRD in the 2014 Election in Batam Kota Districts

	Kontestan Contestant	DPRD Kota Batam	DPRD Prov. Kepri	DPR RI (DPR Pusat)
1	Partai Nasdem	3 934	2 839	7 494
2	PKB	3 730	3 549	1 838
3	PKS	3 257	4 579	4 509
4	PDI Perjuangan	12 050	15 781	13 142
5	Partai Golkar	8 746	9 445	5 511
6	Partai Gerindra	8 047	7 735	10 032
7	Partai Demokrat	7 422	7 488	4 966
8	PAN	5 511	5 085	11 339
9	PPP	3 462	3 165	2 902
10	Partai Hati Nurani Rakyat	10 418	6 451	5 117
11	PBB	858	676	532
12	Partai Keadilan dan Persatuan Indonesia	2 074	1 273	1 138
	Jumlah / Total	69 509	68 066	68 520

Sumber : KPU Kota Batam

Source : KPU Of Batam Municipality

BAB III

Penduduk

<https://bafangkota.sbps.go.id>

ULASAN

DESCRIPTION

1. PENDUDUK

1. POPULATION

Penduduk Kecamatan Batam Kota berdasarkan hasil Registrasi Penduduk tahun 2018 mencapai 171.758 jiwa. Jumlah penduduknya menurun sebesar 3,24% dibandingkan tahun 2017. Dari penduduk yang berjumlah 171.758 jiwa tersebut Menurut keadaan tahun 2018 tersebar di enam kelurahan. penyebaran penduduk tidak merata. sehingga kepadatan per kilometer di wilayah Kecamatan Batam Kota menjadi bervariasi. Jumlah penduduk Kecamatan Batam Kota Menurut kelurahan adalah :

The population of Batam Kota Districts based on the results of the Population Registration in 2018 reached 171.758 inhabitants. Its population decreased by 3,24% compared to 2017. From the population of 171.758 people according to the conditions in 2018 scattered in six Sub Districts. uneven population distribution. So the density per kilometer in the Batam Kota Districts area varies. The population of Batam Kota Districts by Sub Districts is:

- 1. Taman Baloi : 23.445 jiwa
- 2. Baloi Permai : 33.230 jiwa
- 3. Belian : 68.99 jiwa
- 4. Teluk Tering : 16.183 jiwa
- 5. Sungai Panas : 24.619 jiwa
- 6. Sukajadi : 5.282 jiwa

- 1. Tanjung Riau : 23.445 people
- 2. Baloi Permai : 33.230 people
- 3. Belian : 68 999 people
- 4. Teluk Tering : 16.183 people
- 5. Sungai Panas : 24.619 peopel
- 6. Sukajadi : 5.282 people

Sex Ratio Kecamatan Batam Kota yaitu sebesar 100, artinya dari setiap 100 perempuan terdapat 100 laki-laki dengan kata lain mayoritas penduduk di Kecamatan Batam kota adalah Laki-laki.

Sex Ratio in Batam Kota Districts is 100, meaning that out of every 100 Female there are 100 Male, in other words the majority of the population in Batam kota Districts are Male.

3.1 Penduduk / Population

Tabel 3.1.1 **Jumlah Penduduk Menurut Kelurahan/Desa dan Jenis Kelamin di Kecamatan Batam Kota, 2018.**
Table 3.1.1 *Number of Population, An Area Rate, and Population Density by Sub Districts in Batam Kota Districts, 2018.*

Kelurahan <i>Sub Districts</i>	Laki-laki <i>Male</i>	Perempuan <i>Female</i>	Jumlah <i>Total</i>
(1)	(2)	(3)	(4)
Taman Baloi	11 528	11 917	23 445
Baloi Permai	16 562	16 668	33 230
Belian	34 745	34 254	68 999
Teluk Tering	7 970	8 213	16 183
Sungai Panas	12 450	12 169	24 619
Sukajadi	2 606	2 676	5 282
Jumlah / Total	85 861	85 897	171 758

Sumber : Kantor Dinas Kependudukan dan Pencatatan Sipil Kota Batam
 Source : Population and Civil Registry office of Batam Municipality

Jumlah Penduduk, Luas Wilayah dan Kepadatan Penduduk Menurut Kelurahan/Desa di Kecamatan Batam Kota, 2018.
Tabel 3.1.2 *Number of Population, An Area Rate, and Population Density by Sub Districts in Batam Kota Districts, 2018*

Kelurahan <i>Sub Districts</i>	Jumlah Penduduk <i>Population</i>	Luas Wilayah (Km ²) <i>An Area (Km²)</i>		Kepadatan Penduduk <i>Population Density</i>
		Darat <i>Land</i>	Laut <i>The sea</i>	
(1)	(2)	(3)	(4)	(5)
Taman Baloi	23 445	4,07	-	5 760
Baloi Permai	33 230	4,96	-	6 700
Belian	68 999	17,68	7,25	3 903
Teluk Tering	16 183	5,89	0,60	2 748
Sungai Panas	24 619	2,99	-	8 234
Sukajadi	5 282	3,37	-	1 567
Kecamatan Batam Kota/ Kecamatan Batam Kota	171 758	38,96	7,84	4 409

Sumber : Kantor Dinas Kependudukan dan Pencatatan Sipil Kota Batam
 Source : Population and Civil Registry office of Batam Municipality

Jumlah Penduduk Menurut Jenis Kelamin dan Sex Ratio Menurut Kelurahan/Desa di Kecamatan Batam Kota, 2018.

Tabel 3.1.3 *Number of Population by Gender and Sex Ratio by Sub Districts in Batam Kota Districts, 2018*

Kelurahan Sub Districts	Laki-laki Male	Perempuan Female	Sex Ratio Sex Ratio
(1)	(2)	(3)	(4)
Taman Baloi	11 528	11 917	97
Baloi Permai	16 562	16 668	99
Belian	34 745	34 254	101
Teluk Tering	7 970	8 213	97
Sungai Panas	12 450	12 169	102
Sukajadi	2 606	2 676	97
Kecamatan Batam Kota / Kecamatan Batam Kota	85 861	85 897	100

Sumber : Kantor Dinas Kependudukan dan Pencatatan Sipil Kota Batam
Source : Population and Civil Registry office of Batam Municipality

Tabel
Table

3.1.4

Jumlah Penduduk, Keluarga dan Rata-Rata Penduduk per Keluarga Menurut Kelurahan/Desa di Kecamatan Batam kota, 2018.

Number of Population, Family, and Average Population by Family by Sub Districts in Batam Kota Districts, 2018

Kelurahan Sub Districts	Penduduk Population	Jumlah Keluarga Number of Family	Rata-rata Penduduk per keluarga Average Population by Family
(1)	(2)	(3)	(4)
Taman Balai	23 445	9 748	2,41
Balai Permai	33 230	13 147	2,53
Belian	68 999	25 280	2,73
Teluk Tering	16 183	6 253	2,59
Sungai Panas	24 619	9 490	2,87
Sukajadi	5 282	1 838	2,61
Kecamatan Batu Kota / Kecamatan Batam Kota	171 758	65 756	2,61

Sumber : Kantor Dinas Kependudukan dan Pencatatan Sipil Kota Batam
Source : Population and Civil Registry office of Batam Municipality

Banyaknya Penduduk Datang Menurut Klasifikasi Perpindahan dan Kelurahan/Desa di Kecamatan Batam Kota, 2018.

Tabel
Table

3.1.5

Number of Population Comes by the MoveMalet Classification and Sub Districts in Batam Kota Districts, 2018

Kelurahan <i>Sub Districts</i>	Klasifikasi / <i>Classification</i>					Jumlah <i>Total</i>
	Dalam Satu Kelurahan / Desa <i>In One Sub Districts</i>	Antar Kelurahan / Desa <i>Inter Sub Districts</i>	Antar Kecamatan <i>Interdistr ict</i>	Antar Kab/Kot a <i>Inter Regency / Municip ality</i>	Antar Provi nsi <i>Inter Provi nces</i>	
(1)	(2)	(3)	(4)	(5)	(6)	(7)
Taman Baloi	16	429	893	40	773	2 151
Baloi Permai	30	574	752	61	1 236	2 653
Belian	89	329	1 342	168	1 980	3 908
Teluk Tering	25	211	410	24	397	1 067
Sungai Panas	8	301	794	32	570	1 705
Sukajadi	7	80	128	19	114	348
Jumlah / <i>Total</i>	175	1924	4 319	344	5 070	11 832

Sumber : Kantor Dinas Kependudukan dan Pencatatan Sipil Kota Batam

Source : Population and Civil Registry office of Batam Municipality

Tabel
Table

3.1.6

Banyaknya Penduduk Pindah Menurut Klasifikasi Perpindahan dan Kelurahan/Desa di Kecamatan Batam Kota, 2018.

Number of Moving Population by the MoveMalet Classification and Sub Districts in Batam Kota Districts, 2018

Kelurahan <i>Sub Districts</i>	Klasifikasi / <i>Classification</i>					Jumlah <i>Total</i>
	Dalam Satu Kelurahan / Desa <i>In One Sub Districts</i>	Antar Kelurahan / Desa <i>Inter Sub Districts</i>	Antar Kecamatan <i>Interdistrict</i>	Antar Kab/Kota <i>Inter Regency / Municipality</i>	Antar Provinsi <i>Inter Provinces</i>	
(1)	(2)	(3)	(4)	(5)	(6)	(7)
Taman Baloi	16	208	577	120	576	1 497
Baloi Permai	28	406	830	101	1 075	2 440
Belian	89	768	2 368	269	2 426	5 920
Teluk Tering	25	248	481	85	417	1 254
Sungai Panas	8	219	792	81	824	1 924
Sukajadi	7	68	144	44	106	370
Jumlah / <i>Total</i>	173	1 916	5 192	700	5 424	13 405

Sumber : Kantor Dinas Kependudukan dan Pencatatan Sipil Kota Batam
Source : Population and Civil Registry office of Batam Municipality

Banyaknya Penduduk Menurut Kelompok Umur dan Jenis Kelamin di Kecamatan Batam kota, 2018.

Tabel

Table 3.1.7 *Number of Population by Age Group and Gender in Batam Kota Districts, 2018.*

Kelompok Umur (Tahun) Age Group	Laki-laki Male	Perempuan Female	Jumlah Total
(1)	(2)	(3)	(4)
0 – 4	7 092	6 706	13 798
5 – 9	9 460	8 963	18 423
10 – 14	8 541	7 929	16 470
15 – 19	5 803	5 782	11 585
20 – 24	6 183	6 197	12 380
25 – 29	7 143	7 764	14 907
30 – 34	8 352	9 758	18 110
35 – 39	9 883	11 433	21 316
40 – 44	8 814	9 029	17 843
45 – 49	6 746	5 760	12 506
50 – 54	3 805	2 856	6 661
55 – 59	1 883	1 489	3 372
60 – 64	1 052	1 030	2 082
65 – 69	589	541	1 173
70 – 74	289	319	608
75 +	226	298	524
Jumlah / Total	85 861	85 897	171 758

Sumber : Badan Pusat Statistik Kota Batam
Source : Statistics Indonesia of Batam Region

Tabel
Table

3.1.8

Banyaknya Penduduk Menurut Kelompok Umur dan Jenis Kelamin Hasil Sensus Penduduk 2010 di Kecamatan Batam kota.

Number of Population by Age Group and Gender from the 2010 Population Census in Batam Kota Districts, 2018

Kelompok Umur (Tahun) Age Group	Laki-laki Male	Perempuan Female	Jumlah Total
(1)	(2)	(3)	(4)
0 – 4	10 872	10 132	21 004
5 – 9	7 511	7 144	14 665
10 – 14	4 287	4 166	8 453
15 – 19	3 985	4 927	8 912
20 – 24	9 451	12 326	21 777
25 – 29	12 500	13 496	25 996
30 – 34	11 860	11 469	23 958
35 – 39	8 734	7 224	15 958
40 – 44	5 667	3 735	9 402
45 – 49	2 973	1 985	4 958
50 – 54	1 783	1 375	3 158
55 – 59	1 038	946	1 984
60 – 64	623	575	1 198
65 – 69	328	373	701
70 – 74	187	243	430
75 +	144	17	321
Jumlah / Total	81 944	80 294	162 238

Sumber : Badan Pusat Statistik Kota Batam
Source : Statistics Indonesia of Batam Region

Banyaknya Penduduk Menurut Kelurahan / Desa dan Kepemilikan Akta Kelahiran di Kecamatan Batam Kota, 2018.

Tabel
Table

3.1.9

Number of Population by Kelurahan / Village and Ownership of Birth Certificate in Batam Kota Districts, 2018

Kelurahan <i>Sub Districts</i>	Akta Kelahiran <i>Birth Certificate</i>		Jumlah <i>Total</i>
	Tidak Ada <i>None</i>	Ada <i>Yes</i>	
(1)	(2)	(3)	(4)
Taman Balai	10 227	13 218	23 445
Balai Permai	14 953	18 277	33 230
Belian	32 163	36 836	68 999
Teluk Tering	6 522	9 661	16 183
Sungai Panas	10 519	14 100	24 619
Sukajadi	1 824	3 458	5 282
Kecamatan Batam Kota / Kecamatan Batam Kota	76 208	95 550	171 758

Sumber : Kantor Dinas Kependudukan dan Pencatatan Sipil Kota Batam
Source : Population and Civil Registry office of Batam Municipality

Tabel
Table

3..1.10

Banyaknya Penduduk Menurut Kelurahan / Desa dan Pendidikan di Kecamatan Batam Kota, 2018.
Number of Population by Sub Districts in Batam Kota Districts, 2018

Kelurahan <i>Sub Districts</i>	Tidak/Blm Sekolah <i>Not/Never Attending School</i>	<=SD	SD	SMP	SMA
(1)	(2)	(3)	(4)	(5)	(6)
Taman Balai	6 930	2 399	1 589	2 065	7 642
Balai Permai	9 469	3 310	1 654	2 261	11 945
Belian	20 614	6 649	3 478	4 812	24 537
Teluk Tering	5 056	1 558	1 280	1 491	5 039
Sungai Panas	8 094	2 639	1 891	2 234	8 430
Sukajadi	1 303	567	348	429	1 608
Kecamatan Bata					
Kota/ Kecamatan <i>Batam Kota</i>	51 466	17 122	10 240	13 292	59 201
Presentase (%) <i>Percentage (%)</i>	29,96	9,97	5,96	7,74	34,47

Berlanjut / *To be Continued...*

Tabel Lanjutan**3.10***Continued Table*

Kelurahan Sub Districts	Diploma I/II	Akademi/ Diploma III/ Sarjana Muda	Diploma IV / Strata I	STRA TA II	STRA TA III
(7)	(8)	(9)	(10)	(11)	(12)
Taman Baloi	108	567	1 925	112	1
Baloi Permai	213	1 349	2 864	156	9
Belian	403	2 660	5 609	230	7
Teluk Tering	54	398	1 221	81	5
Sungai Panas	83	398	812	25	4
Sukajadi	35	190	709	88	5
Kecamatan Batam Kota / Kecamatan Batam Kota	896	5 669	13 149	692	31
Presentase (%) Percentage (%)	0,52	3,30	7,66	0,40	0,02

Sumber : Kantor Dinas Kependudukan dan Pencatatan Sipil Kota Batam

Source : Population and Civil Registry office of Batam Municipality

BAB IV

Sosial

<https://batamkoops.go.id>

ULASAN**DESCRIPTION****1. PENDIDIKAN**

Pendidikan adalah sarana untuk mencerdaskan bangsa, oleh sebab itu berhasil atau tidaknya pembangunan suatu bangsa banyak dipengaruhi oleh tingkat pendidikan penduduknya. Semakin maju/tinggi tingkat pendidikan penduduk akan membawa pengaruh positif bagi masa depan berbagai kehidupan.

1. EDUCATION

Education is a means to educate the nation, therefore the success or failure of building a nation is much influenced by the education level of its population. The more advanced / higher level of education of the population will bring a positive influence on the future of various lives.

2. KESEHATAN

Pembangunan di bidang kesehatan bertujuan agar semua lapisan masyarakat dapat memperoleh pelayanan kesehatan secara mudah, merata dan murah. Dengan tujuan tersebut diharapkan akan tercapai derajat kesehatan masyarakat yang baik, pada gilirannya memperoleh kehidupan yang sehat dan produktif.

Tabel mengenai sarana fasilitas kesehatan, tenaga medis, dan kunjungan penderita 10 penyakit terbanyak ke Puskesmas dapat disajikan pada table 4.2.1 sampai dengan table 4.2.5.

2. HEALTH

Development in the field of health aims to ensure that all levels of society can obtain health services easily, evenly and inexpensively. With this goal it is hoped that a good degree of public health will be achieved, in turn obtaining a healthy and productive life.

Tables on health facilities, medical personnel, and visits of 10 illnesses to the health center can be presented in Table 4.2.1 to 4.2.5.

3. AGAMA dan Sosial Lainnya

Banyaknya tempat ibadah yang dibangun oleh pemerintah maupun masyarakat adalah sebagai wadah dalam mengarahkan kehidupan kerukunan umat beragama untuk kepentingan bersama. Data yang dikumpulkan berasal dari Kantor Urusan Agama Kecamatan Batam Kota. Untuk lebih jelasnya dapat dilihat pada tabel 4.3.1 s.d tabel 4.3.2

3. *RELIGIOUS and Other Social Affairs*

The many places of worship built by the government and the community are as a forum in directing the harmony of religious life for the common good. The data collected came from the Religious Affairs Office in Batam Kota Districts. For more details, it can be seen in table 4.3.1 to table 4.3.2.

4.1 Pendidikan / Education

Tabel
Table 4.1.1

Jumlah Sekolah, Guru dan Murid Taman Kanak-Kanak (TK) di Bawah Kementerian Pendidikan dan Kebudayaan Menurut Kelurahan/Desa di Kecamatan Batam Kota, 2018/2019

Number of Schools, Teachers, and Pupils in Kindergarten Under The Ministry of Education and Culture by Sub Districts in Batam Kota Districts, 2018/2019

Kelurahan/ Sub Districts	Taman Kanak-Kanak (TK) Kindergarten		
	Negeri Public	Swasta Private	Jumlah Total
(1)	(2)	(3)	(4)
Taman Baloi	-	14	14
Baloi Permai	-	29	29
Belian	1	35	36
Teluk Tering	-	16	16
Sungai Panas	-	12	12
Sukajadi	-	4	4
Kecamatan Batam Kota/ Batam Kota Districts	1	110	111

berlanjut/to be continued

Tabel Lanjutan 4.1.1
Continued Table

Kelurahan/ Sub Districts	Guru Teachers		
	Negeri Public	Swasta Private	Jumlah Total
(1)	(5)	(6)	(7)
Taman Balai	-	58	58
Balai Permai	-	89	89
Belian	9	114	123
Teluk Tering	-	55	55
Sungai Panas	-	27	27
Sukajadi	-	15	
Kecamatan Batam Kota/ Batam Kota Districts	9	358	367

berlanjut/to be continued ...

Tabel Lanjutan 4.1.1
Continued Table

Kelurahan/ Sub Districts	Murid Pupils		
	Negeri Public	Swasta Private	Jumlah Total
(1)	(5)	(6)	(7)
Taman Baloi	-	504	504
Baloi Permai	-	953	953
Belian	135	1 217	1 352
Teluk Tering	-	696	696
Sungai Panas	-	426	426
Sukajadi	-	111	111
Kecamatan Batam Kota/ Batam Kota Districts	135	3 907	4 042

Sumber: Data Pokok Pendidikan Dasar dan Menengah Kemendikbud
Source : Main Data of Primary and Secondary Education of Kemendikbud

Jumlah Sekolah, Guru dan Murid Raudatul Athfal (RA) di Bawah Kementerian Agama Menurut Kelurahan/Desa di Kecamatan Batam Kota, 2018/2019

Tabel
Table

4.1.2

Number of Schools, Teachers, and Pupils in Raudatul Athfal (RA) Under The Ministry of Religious Affairs by Sub Districts in Batam Kota Districts, 2018/2019

Kelurahan/ Sub Districts	Raudatul Athfal (RA)		
	Negeri Public	Swasta Private	Jumlah Total
(1)	(2)	(3)	(4)
Taman Baloi	-	1	1
Baloi Permai	-	5	5
Belian	-	14	14
Teluk Tereng	-	1	1
Sungai Panas	-	1	1
Sukajadi	-	-	-
Kecamatan Batam Kota/ Batam Kota Districts	-	22	22

berlanjut/to be continued ...

Tabel Lanjutan 4.1.2
Continued Table

Kelurahan/ Sub Districts	Guru Teachers		Jumlah Total
	Negeri Public	Swasta Private	
(1)	(5)	(6)	(7)
Taman Balai	-	2	2
Balai Permai	-	14	14
Belian	-	34	34
Teluk Tering	-	6	6
Sungai Panas	-	2	2
Sukajadi	-	-	-
Kecamatan Batam Kota/ Batam Kota Districts	-	58	58

berlanjut/to be continued

Tabel Lanjutan 4.1.2
Continued Table

Kelurahan/ Sub Districts	Murid Pupils		Jumlah Total
	Negeri Public	Swasta Private	
(1)	(5)	(6)	(7)
Taman Balo	-	11	11
Balo Permai	-	150	150
Belian	-	506	506
Teluk Tering	-	50	50
Sungai Panas	-	21	21
Sukajadi	-	-	-
Kecamatan Batam Kota/ Batam Kota Districts	-	738	738

Sumber: Kementerian Agama, EMIS, data semester genap laporan sampai dengan 30 Juni 2019
Source : Ministry of Religious Affairs, EMIS, even semester report data up to 30th June 2019

Tabel
Table

4.1.3

Jumlah Sekolah, Guru dan Murid Sekolah Dasar (SD) di Bawah Kementerian Pendidikan dan Kebudayaan Menurut Kelurahan/Desa di Kecamatan Batam Kota, 2018/2019

Number of Schools, Teachers, and Pupils in Primary Schools Under The Ministry of Education and Culture by Sub Districts in Batam Kota Districts, 2018/2019

Kelurahan/ Sub Districts	Sekolah Dasar (SD) Primary Schools		
	Negeri Public	Swasta Private	Jumlah Total
(1)	(2)	(3)	(4)
Taman Balo	1	8	9
Balo Permai	2	9	11
Belian	4	16	20
Teluk Tering	-	8	8
Sungai Panas	3	4	7
Sukajadi	-	2	2
Kecamatan Batam Kota/ Batam Kota Districts	10	47	57

berlanjut/to be continued

Tabel Lanjutan 4.1.3
Continued Table

Kelurahan/ Sub Districts	Guru Teachers		
	Negeri Public	Swasta Private	Jumlah Total
(1)	(5)	(6)	(7)
Taman Balai	29	135	161
Balai Permai	55	186	241
Belian	120	226	346
Teluk Tering	-	92	92
Sungai Panas	81	109	190
Sukajadi	-	27	27
Kecamatan Batam Kota/ Batam Kota Districts	10	775	785

berlanjut/to be continued ...

Tabel Lanjutan 4.1.3
Continued Table

Kelurahan/ Sub Districts	Murid Pupils		
	Negeri Public	Swasta Private	Jumlah Total
(1)	(5)	(6)	(7)
Taman Baloi	865	1 946	2 811
Baloi Permai	1 756	3 167	4 923
Belian	4 325	3 328	7 653
Teluk Tering	-	1 552	1 552
Sungai Panas	2 428	1 912	4 340
Sukajadi	-	290	290
Kecamatan Batam Kota/ Batam Kota Districts	9 374	12 195	21 569

Sumber: Data Pokok Pendidikan Dasar dan Menengah Kemendikbud
Source : Main Data of Primary and Secondary Education of Kemendikbud

Tabel
Table

4.1.4

Jumlah Sekolah, Guru dan Murid Madrasah Ibtidaiyah (MI) di Bawah Kementerian Agama Menurut Kelurahan/Desa di Kecamatan Batam Kota, 2018/2019

Number of Schools, Teachers, and Pupils in Madrasah Ibtidaiyah (MI) Under The Ministry of Religious Affairs by Sub Districts in Batam Kota Districts, 2018/2019

Kelurahan/ Sub Districts	Madrasah Ibtidaiyah (MI)		
	Negeri Public	Swasta Private	Jumlah Total
(1)	(2)	(3)	(4)
Taman Baloi	-	-	-
Baloi Permai	-	1	1
Belian	-	3	3
Teluk Tereng	-	-	-
Sungai Panas	-	-	-
Sukajadi	-	-	-
Kecamatan Batam Kota/ Batam Kota Districts	0	3	3

berlanjut/to be continued

Tabel Lanjutan 4.1.4
Continued Table

Kelurahan/ Sub Districts	Guru Teachers		Jumlah Total
	Negeri Public	Swasta Private	
(1)	(5)	(6)	(7)
Taman Balai	-	-	-
Balai Permai	-	15	15
Belian	-	34	34
Teluk Tering	-	-	-
Sungai Panas	-	-	-
Sukajadi	-	-	-
Kecamatan Batam Kota/ Batam Kota Districts	-	49	49

berlanjut/to be continued

Tabel Lanjutan **4.1.4**
Continued Table

Kelurahan/ Sub Districts	Murid Pupils		
	Negeri Public	Swasta Private	Jumlah Total
(1)	(5)	(6)	(7)
Taman Baloi	-	-	-
Baloi Permai	-	112	112
Belian	-	468	468
Teluk Tering	-	-	-
Sungai Panas	-	-	-
Sukajadi	-	-	-
Kecamatan Batam Kota/ Batam Kota Districts	-	480	580

Sumber: Kementerian Agama, EMIS, data semester genap laporan sampai dengan 30 Juni 2019
 Source : Ministry of Religious Affairs, EMIS, even semester report data up to 30th June 2019

Tabel
Table

4.1.5

Jumlah Sekolah, Guru dan Murid Sekolah Menengah Pertama (SMP) di Bawah Kementerian Pendidikan dan Kebudayaan Menurut Kelurahan/Desa di Kecamatan Batam Kota, 2018/2019

Number of Schools, Teachers, and Pupils in Junior High Schools Under The Ministry of Education and Culture by Sub Districts in Batam Kota Districts, 2018/2019

Kelurahan/ Sub Districts	Sekolah Menengah Pertama (SMP) Junior High Schools		
	Negeri Public	Swasta Private	Jumlah Total
(1)	(2)	(3)	(4)
Taman Balo	1	7	8
Balo Permai	2	7	9
Belian	3	8	11
Teluk Tering	-	2	2
Sungai Panas	2	3	5
Sukajadi	-	1	1
Kecamatan Batam Kota/ Batam Kota Districts	8	28	36

berlanjut/to be continued

Tabel Lanjutan 4.1.5
Continued Table

Kelurahan/ Sub Districts	Guru Teachers		
	Negeri Public	Swasta Private	Jumlah Total
(1)	(5)	(6)	(7)
Taman Balai	33	50	83
Balai Permai	68	66	134
Belian	87	49	136
Teluk Tering	-	30	30
Sungai Panas	99	53	152
Sukajadi	-	13	13
Kecamatan Batam Kota/ Batam Kota Districts	287	291	548

berlanjut/to be continued ...

Tabel Lanjutan 4.1.5
Continued Table

Kelurahan/ Sub Districts	Murid Pupils		Jumlah Total
	Negeri Public	Swasta Private	
(1)	(5)	(6)	(7)
Taman Baloi	606	528	1 134
Baloi Permai	1 507	685	2 192
Belian	2 314	545	2 859
Teluk Tering	-	788	788
Sungai Panas	2 273	841	3 114
Sukajadi	-	154	154
Kecamatan Batam Kota/ Batam Kota Districts	6 700	3 541	10 241

Sumber: Data Pokok Pendidikan Dasar dan Menengah Kemendikbud
Source : Main Data of Primary and Secondary Education of Kemendikbud

Jumlah Sekolah, Guru dan Murid Madrasah Tsanawiyah (MTs) di Bawah Kementerian Agama Menurut Kelurahan/Desa di Kecamatan Batam Kota, 2018/2019

Tabel
Table

4.1.6

Number of Schools, Teachers, and Pupils in Madrasah Tsanawiyah (MTs) Under The Ministry of Religious Affairs by Sub Districts in Batam Kota Districts, 2018/2019

Kelurahan/ Sub Districts	Madrasah Tsanawiyah (MTS) Madrasah Tsanawiyah (MTS)		
	Negeri Public	Swasta Private	Jumlah Total
(1)	(2)	(3)	(4)
Taman Baloi	-	-	-
Baloi Permai	-	1	1
Belian	-	1	1
Teluk Tering	-	-	-
Sungai Panas	-	-	-
Sukajadi	-	-	-
Kecamatan Batam Kota/ Batam Kota Districts	-	2	2

berlanjut/to be continued ...

Tabel Lanjutan 4.1.6
Continued Table

Kelurahan/ Sub Districts	Guru Teachers		Jumlah Total
	Negeri Public	Swasta Private	
(1)	(5)	(6)	(7)
Taman Balai	-	-	-
Baloi Permai	-	-	-
Belian	-	13	13
Teluk Tering	-	-	-
Sungai Panas	-	-	-
Sukajadi	-	-	-
Kecamatan Batam Kota/ Batam Kota Districts	-	13	13

berlanjut/to be continued

Tabel Lanjutan 4.1.6
Continued Table

Kelurahan/ Sub Districts	Murid Pupils		
	Negeri Public	Swasta Private	Jumlah Total
(1)	(5)	(6)	(7)
Taman Balai	-	-	-
Balai Permai	-	-	-
Belian	-	32	32
Teluk Tering	-	-	-
Sungai Panas	-	-	-
Sukajadi	-	-	-
Kecamatan Batam Kota/ Batam Kota Districts	-	32	32

Sumber: Kementerian Agama, EMIS, data semester genap laporan sampai dengan 30 Juni 2019
Source : Ministry of Religious Affairs, EMIS, even semester report data up to 30th June 2019

Tabel
Table

4.1.7

Jumlah Sekolah, Guru dan Murid Sekolah Menengah Atas (SMA) di Bawah Kementerian Pendidikan dan Kebudayaan Menurut Kelurahan/Desa di Kecamatan Batam Kota, 2018/2019

Number of Schools, Teachers, and Pupils in Senior High Schools Under The Ministry of Education and Culture by Sub Districts in Batam Kota Districts, 2018/2019

Kelurahan/ Sub Districts	Sekolah Menengah Atas (SMA) Senior High Schools		
	Negeri Public	Swasta Private	Jumlah Total
(1)	(2)	(3)	(4)
Taman Balo	-	3	3
Balo Permai	1	5	5
Belian	1	3	4
Teluk Tering	-	1	1
Sungai Panas	-	3	3
Sukajadi	-	-	-
Kecamatan Batam Kota/ Batam Kota Districts	2	15	16

berlanjut/to be continued

Tabel Lanjutan 4.1.7
Continued Table

Kelurahan/ Sub Districts	Guru Teachers		
	Negeri Public	Swasta Private	Jumlah Total
(1)	(5)	(6)	(7)
Taman Balai	-	23	23
Balai Permai	32	46	78
Belian	53	7	61
Teluk Tering	-	38	38
Sungai Panas	-	48	48
Sukajadi	-	-	-
Kecamatan Batam Kota/ Batam Kota Districts	85	162	248

berlanjut/to be continued ...

Tabel Lanjutan 4.1.7
Continued Table

Kelurahan/ Sub Districts	Murid Pupils		Jumlah Total
	Negeri Public	Swasta Private	
(1)	(5)	(6)	(7)
Taman Balai	-	220	220
Balai Permai	728	203	931
Belian	1 179	54	1 233
Teluk Tering	-	829	829
Sungai Panas	3	530	530
Sukajadi	-	-	-
Kecamatan Batam Kota/ Batam Kota Districts	1 907	1 836	3 743

Sumber: Data Pokok Pendidikan Dasar dan Menengah Kemendikbud
Source : Main Data of Primary and Secondary Education of Kemendikbud

Jumlah Sekolah, Guru dan Murid Sekolah Menengah Kejuruan (SMK) di Bawah Kementerian Pendidikan dan Kebudayaan Menurut Kelurahan/Desa di Kecamatan Batam Kota, 2018/2019

Tabel
Table

4.1.8

Number of Schools, Teachers, and Pupils in Vocational High Schools Under The Ministry of Education and Culture by Sub Districts in Batam Kota Districts, 2018/2019

Kelurahan/ Sub Districts	Sekolah Menengah Kejuruan (SMK) Vocational High Schools		
	Negeri Public	Swasta Private	Jumlah Total
(1)	(2)	(3)	(4)
Taman Baloi	-	2	2
Baloi Permai	1	4	5
Belian	1	7	8
Teluk Tereng	1	2	2
Sungai Panas	-	4	4
Sukajadi	-	-	-
Kecamatan Batam Kota/ Batam Kota Districts	2	19	21

berlanjut/to be continued

Tabel Lanjutan 4.1.8
Continued Table

Kelurahan/ Sub Districts	Guru Teachers		Jumlah Total
	Negeri Public	Swasta Private	
(1)	(5)	(6)	(7)
Taman Balo	-	21	21
Balo Permai	66	35	101
Belian	46	49	95
Teluk Tering	-	30	30
Sungai Panas	-	65	65
Sukajadi	-	-	-
Kecamatan Batam Kota/ Batam Kota Districts	112	200	312

berlanjut/to be continued

Tabel Lanjutan 4.1.8
Continued Table

Kelurahan/ Sub Districts	Murid Pupils		
	Negeri Public	Swasta Private	Jumlah Total
(1)	(5)	(6)	(7)
Taman Baloi	-	198	198
Baloi Permai	157	200	357
Belian	995	318	1 313
Teluk Tering	-	367	367
Sungai Panas	-	721	721
Sukajadi	-	-	-
Kecamatan Batam Kota/ Batam Kota Districts	1 152	1 804	1 643

Sumber: Data Pokok Pendidikan Dasar dan Menengah Kemendikbud
Source : Main Data of Primary and Secondary Education of Kemendikbud

Tabel
Table

4.1.9

Jumlah Sekolah, Guru dan Murid Madrasah Aliyah (MA) di Bawah Kementerian Agama Menurut Kelurahan/Desa di Kecamatan Batam Kota, 2018/2019

Number of Schools, Teachers, and Pupils in Madrasah Aliyah (MA) Under The Ministry of Religious Affairs by Sub Districts in Batam Kota Districts, 2018/2019

Kelurahan/ Sub Districts	Madrasah Aliyah (MA) Madrasah Aliyah (MA)		
	Negeri Public	Swasta Private	Jumlah Total
(1)	(2)	(3)	(4)
Taman Baloi	-	-	-
Baloi Permai	-	-	-
Belian	-	-	-
Teluk Tering	-	-	-
Sungai Panas	-	-	-
Sukajadi	-	-	-
Kecamatan Batam Kota/ Batam Kota Districts	-	-	-

berlanjut/to be continued

Tabel Lanjutan 4.1.9
Continued Table

Kelurahan/ Sub Districts	Guru Teachers		
	Negeri Public	Swasta Private	Jumlah Total
(1)	(5)	(6)	(7)
Taman Balai	-	-	-
Balai Permai	-	-	-
Belian	-	-	-
Teluk Tering	-	-	-
Sungai Panas	-	-	-
Sukajadi	-	-	-
Kecamatan Batam Kota/ Batam Kota Districts	-	-	-

berlanjut/to be continued ...

Tabel Lanjutan 4.1.9
Continued Table

Kelurahan/ <i>Sub Districts</i>	Murid <i>Pupils</i>		Jumlah <i>Total</i>
	Negeri <i>Public</i>	Swasta <i>Private</i>	
(1)	(5)	(6)	(7)
Taman Baloi	-	-	-
Baloi Permai	-	-	-
Belian	-	-	-
Teluk Tering	-	-	-
Sungai Panas	-	-	-
Sukajadi	-	-	-
Kecamatan Batam			
Kota/ Batam Kota			
<i>Districts</i>			

Sumber: Data Pokok Pendidikan Dasar dan Menengah Kemendikbud
Source : *Main Data of Primary and Secondary Education of Kemendikbud*

4.2 Kesehatan/ Health

Tabel Jumlah Tenaga Kesehatan menurut Kelurahan/Desa di Kecamatan Batam Kota, 2018
Table 4.2.1 Number of Medical Personnel by Sub Districts in Batam Kota Districts, 2018

Kelurahan Sub District	Dokter Docter	Perawat Nurse	Bidan Midwife	Farmasi Pharmaceutical	Ahli Gizi Nutritionist
(1)	(2)	(3)	(4)	(5)	(6)
Taman Baloi	*	*	*	*	*
Baloi Permai	*	*	*	*	*
Belian	*	*	*	*	*
Teluk Tering	*	*	*	*	*
Sungai Panas	*	*	*	*	*
Sukajadi	*	*	*	*	*
Jumlah/ Total	460	1 932	846	402	68

Sumber: Dinas Kesehatan Kota Batam

Source : Health Service of Batam Municipality

Tabel Jumlah Sarana Kesehatan Menurut Kelurahan/Desa di
Table 4.2.2 Number of Health Facilities by Sub Districts in Batam Kota
 Districts, 2017-2018

Kelurahan Sub Districts	Rumah Sakit Umum General Hospital		Rumah Sakit Khusus Special Hospital		Rumah Sakit Bersalin Maternity Hospital		Puskesmas Public Health Centre	
	2017	2018	2017	2018	2017	2018	2017	2018
(1)	(2)	(3)	(4)	(5)	(6)	(7)	(8)	(9)
Taman Balai	-	-	-	-	1	1	-	-
Balai Permai	-	-	-	-	-	-	1	1
Belian	2	2	-	-	-	-	1	1
Teluk Tering	-	-	-	-	-	-	-	-
Sungai Panas	-	-	-	-	1	1	-	-
Sukajadi	-	-	-	-	-	-	-	-
Jumlah	2	2	-	-	2	2	2	2

berlanjut/to be continued

Tabel Lanjutan
Continued Table

4.2.2

Kelurahan Sub Districts	Klinik/Balai Kesehatan Medical Clinic		Posyandu Integrated Services Post		Polindes Village Maternity Cottage		Poskesdes Village Health Post	
	2017	2018	2017	2018	2017	2018	2017	2018
(1)	(2)	(3)	(4)	(5)	(6)	(7)	(8)	(9)
Taman Balai	3	3	4	3	1	1	-	-
Balai Permai	8	10	4	4	-	-	-	-
Belian	4	4	32	33	-	-	-	-
Teluk Tering	15	15	2	2	-	-	-	-
Sungai Panas	9	9	8	8	-	-	-	-
Sukajadi	9	8	-	-	-	-	-	-
Jumlah	48	49	50	50	1	1	-	-

Sumber: Puskesmas Kecamatan Batam Kota
Source : Public Health Centre Kecamatan Batam Kota

Tabel
Table

4.2.3

Jumlah Apotek, Pedagang Besar Farmasi dan Toko Obat menurut Desa/Kelurahan di Kecamatan Batam Kota, 2018

Number of Pharmacies, Pharmaceutical Wholesales and Drug Store by Sub Districts in Batam Kota Districts, 2018

Kelurahan <i>Sub Districts</i>	Apotek <i>Pharmacy</i>	Pedagang Besar Farmasi <i>Pharmaceutical Whole Sale</i>	Toko Obat <i>Drug Store</i>
(1)	(2)	(3)	(4)
Taman Baloi	7	1	-
Baloi Permai	12	3	7
Belian	28	10	2
Teluk Tering	10	3	5
Sungai Panas	8	8	5
Sukajadi	4	1	2
Jumlah/ Total	69	26	21

Sumber: Puskesmas Kecamatan Batam Kota

Source : Public Health Centre Kecamatan Batam Kota

4.3 Agama dan Sosial Lainnya/ Religion and Other Social Affairs

Tabel 4.3.1 **Persentase Penduduk Menurut Kelurahan/Desa dan Agama yang Dianut di Kecamatan Batam Kota, 2018**
Table 4.3.1 **Percentage of Population by Sub Districts in Batam Kota Districts, 2018**

Kelurahan <i>Sub Districts</i>	Islam (%) <i>Islam (%)</i>	Protestan (%) <i>Protestant(%)</i>	Katolik (%) <i>Catholic (%)</i>	Hindu (%) <i>Hindu (%)</i>
(1)	(2)	(3)	(4)	(5)
Taman Balai	47,75	22,47	5,51	0,20
Balai Permai	70,54	17,72	5,23	0,29
Belian	80,36	12,61	2,44	0,10
Teluk Tering	37,00	21,12	6,28	0,26
Sungai Panas	55,59	20,51	3,70	0,06
Sukajadi	55,72	20,60	7,27	0,45
Kecamatan Batam Kota/ Batam Kota Districts	65,62	17,12	4,09	0,17

Sumber: Dinas Kependudukan dan Pencatatan Sipil
 Source : Population and Civil Registration Agency

Kelurahan	Budha (%)	Konghucu (%)	Lainya
<i>Sub Districts</i>	<i>Buddha (%)</i>	<i>Confucius (%)</i>	<i>Others</i>
(1)	(6)	(7)	(8)
Taman Baloi	23,84	0,22	0,01
Baloi Permai	6,17	0,04	0,01
Belian	4,41	0,08	0,00
Teluk Tering	34,70	0,63	0,01
Sungai Panas	19,91	0,21	0,02
Sukajadi	15,92	0,04	0,00
Kecamatan Batam Kota/ Batam Kota Districts	12,83	0,16	0,01

Tabel 4.3.2 Jumlah Tempat Peribadatan Menurut Kelurahan/Desa dan Agama di Kecamatan Batam Kota, 2018
Number of Places of Worship by Sub Districts in Batam Kota Districts, 2018

Kelurahan <i>Sub Districts</i>	Masjid <i>Mosque</i>	Mushola <i>Pray Room</i>	Gereja Protestan <i>Protestan Church</i>	Gereja Katolik <i>Catholic Church</i>	Pura <i>Temple</i>	Vihara <i>Shrine</i>
(1)	(2)	(3)	(4)	(5)	(6)	(7)
Taman Balai	9	6	9	-	-	1
Balai Permai	13	3	10	-	-	1
Belian	35	10	2	-	-	1
Teluk Tering	7	3	4	-	-	4
Sungai Panas	8	1	1	-	-	1
Sukajadi	4	1	1	-	-	-
Kecamatan Batam Kota/ Batam Kota Districts	76	24	27	-	-	8

Sumber: Kantor Urusan Agama Kecamatan Batam Kota
 Source : Kecamatan Batam Kota Religious Affairs Office

Tabel
Table

4.3.3

Jumlah Nikah, Cerai Talak dan Cerai Gugat, serta Rujuk yang Dikabulkan Menurut Kelurahan/Desa di Kecamatan Batam Kota, 2018

Number of Marriages, Husband and Wife Side Divorces and Reconcile by Sub Districts in Batam Kota Districts, 2018

Kelurahan <i>Sub Districts</i>	Nikah <i>Marriage</i>	Cerai Talak <i>Divorce of Talak</i>	Cerai Gugat <i>Divorce of Petition</i>	Rujuk <i>Reconcile</i>
(1)	(2)	(3)	(4)	(5)
Taman Baloi	n/a	n/a	n/a	n/a
Baloi Permai	n/a	n/a	n/a	n/a
Belian	n/a	n/a	n/a	n/a
Teluk Tering	n/a	n/a	n/a	n/a
Sungai Panas	n/a	n/a	n/a	n/a
Sukajadi	n/a	n/a	n/a	n/a
Jumlah/ Total	434	68	135	n/a

Sumber: Kementerian Agama Kota Batam
Kantor Pengadilan Agama Batam

Source : Regional Religion Ministry of Batam Municipality
Regional Religion Court of Batam Municipality

Tabel
Table

4.3.4

Jumlah Nikah, Cerai Talak dan Cerai Gugat, serta Rujuk yang Dikabulkan Menurut Bulan di Kecamatan Batam Kota, 2018

Number of Marriages, Husband and Wife Side Divorces and Reconcile by Month in Batam Kota Districts, 2018

Bulan <i>Month</i>	Nikah <i>Marriage</i>	Cerai Talak <i>Divorce of Talak</i>	Cerai Gugat <i>Divorce of Petition</i>	Rujuk <i>Reconcile</i>
(1)	(2)	(3)	(4)	(5)
Januari	30	n/a	n/a	n/a
Februari	38	n/a	n/a	n/a
Maret	45	n/a	n/a	n/a
April	52	n/a	n/a	n/a
Mei	24	n/a	n/a	n/a
Juni	21	n/a	n/a	n/a
Juli	35	n/a	n/a	n/a
Agustus	29	n/a	n/a	n/a
September	27	n/a	n/a	n/a
Oktober	27	n/a	n/a	n/a
November	45	n/a	n/a	n/a
Desember	61	n/a	n/a	n/a
Jumlah/ Total	434	68	135	n/a

Sumber: Kementerian Agama Kota Batam
Kantor Pengadilan Agama Batam

Source : Regional Religion Ministry of Batam Municipality
Regional Religion Court of Batam Muni

BAB V

Pertanian

<https://batamkota.go.id>

ULASAN

Kecamatan Batam Kota merupakan kecamatan yang tidak berpotensi di sektor pertanian. Sehingga dari beberapa sub-sektor pertanian hanya ada sub-sektor hortikultura, perkebunan dan perikanan yang di usahakan oleh penduduk di Kecamatan Batam Kota.

Sub-sektor Hortikultura yang diusahakan di Kecamatan Batam Kota hanya ada beberapa jenis tanaman hias, sedangkan di sub – sektor perkebunan hanya kelapa dan karet saja yang diusahakan dengan lahan yang tidak terlalu luas dan produksi yang sangat kecil. Untuk sub-sektor perikanan hanya perikanan tangkap saja yang diusahakan oleh penduduk Kecamatan Batam Kota.

DESCRIPTION

Batam Kota Districts is that has no potential in the agricultural sector. So that from several agricultural sub-sectors there are only horticulture, plantation and fisheries sub-sectors which are cultivated by population in Batam Kota Districts.

Horticulture sub-sector that is cultivated in Batam Kota Districts, there are only a few types of ornamental plants, while in the plantation sub-sector only coconut and rubber are cultivated with a land that is not too broad and very small production. For the fisheries sub-sector only capture fisheries are cultivated by residents of Batam Kota District.

5. Pertanian/Agriculture

5.1 Tanaman Pangan/ Food Crops

Tabel 5.1.1 **Luas Panen dan Produksi Tanaman Pangan Menurut Jenis Tanaman (ha) di Kecamatan Batam Kota, 2018**
Table 5.1.1 *Harvest Area and Production of Food Crops by Kind of Plant in Batam Kota Districts, 2018*

Jenis Tanaman <i>Kind of Plant</i>	2018	
	Luas Panen (Ha) / <i>Harvest Area (Ha)</i>	Produksi (ton) / <i>Production (ton)</i>
(1)	(2)	
Jagung / <i>Maize</i>	-	-
Kedelai / <i>Soybeans</i>	-	-
Ubi Kayu (ton) / <i>Cassava</i>	-	-
Ubi Jalar (ton) / <i>Sweet Potato</i>	-	-
Kecamatan Batam Kota / <i>Kecamatan Batam Kota</i>	-	-

Sumber: BPS, Laporan Statistik Pertanian (SP) Tanaman Pangan
 Source : BPS-Statistic Indonesia, Agriculture Statistic Report of Food Crops

5.2 Hortikultura/*Horticulture*Tabel
Table

5.2.1

Luas Panen dan Produksi Tanaman Sayuran Menurut Jenis Tanaman (ha) di Kecamatan Batam Kota, 2018
Harvested Area and Production of Vegetables by Kind of Plant in Batam Kota Districts, 2017 and 2018

Jenis Tanaman <i>Kind of Plant</i>	2017		2018	
	Luas Panen (Ha) / Harvest Area (Ha)	Produksi (ton) / Production (ton)	Luas Panen (Ha) / Harvest Area (Ha)	Produksi (ton) / Production (ton)
(1)	(2)	(3)	(3)	(3)
Bawang Merah / Shallot	-	-	-	-
Cabai / Chili	-	-	-	-
Kentang / Potato	-	-	-	-
Kubis / Cabbage	-	-	-	-
Petsai / Chinese Cabbage	-	-	-	-
Tomat / Tomato	-	-	-	-
Wortel / Carrot	-	-	-	-
Kecamatan Batam Kota / Kecamatan Batam Kota	-	-	-	-

Sumber: BPS, Statistik Pertanian Holtikultura SPH-SBS

Source : BPS-Statistic Indonesia, Agricultural Statistic for Horticulture SPH-SBS

Luas Panen Tanaman Sayuran dan Buah-Buahan Semusim Menurut Jenis Tanaman (ha) di Kecamatan Batam Kota 2015 – 2018

Tabel 5.2.2

Table Harvested Area of Vegetables and Fruits by Kind of Plant (ha) in Batam Kota Districts, 2015 – 2018

Jenis Tanaman/ Kind of Plant	2015	2016	2017	2018
(1)	(2)	(3)	(4)	(5)
Bawang Daun / Wlech Onion	n/a	n/a	-	-
Bawang Merah/ Shallot	n/a	n/a	-	-
Bawang Putih / Garlic	n/a	n/a	-	-
Bayam / Green Bean	n/a	n/a	-	-
Buncis / Green Bean	n/a	n/a	-	-
Cabai Besar /Chili (Capsicum Annum)	n/a	n/a	-	-
Cabai Rawit / Chili (Capsicum Frutescens)	n/a	n/a	-	-
Cabai/ Chili	n/a	n/a	-	-
Jamur / Mushroom	n/a	n/a	-	-
Kacang Merah / Red Bean	n/a	n/a	-	-
Kacang Panjang / Yarldlong Bean	n/a	n/a	-	-
Kangkung / Kangkong	n/a	n/a	-	-
Kembang Kol / Cauliflower	n/a	n/a	-	-
Jumlah/ Total	n/a	n/a	-	-

berlanjut/to be continued ...

Tabel Lanjutan**5.2.2***Continued Table*

Jenis Tanaman/ Type of Crops	2015	2016	2017	2018
(1)	(2)	(3)	(4)	(5)
Kentang/ <i>Potato</i>	n/a	n/a	-	-
Ketimun / <i>Cucumber</i>	n/a	n/a	-	-
Kubis/ <i>Cabbage</i>	n/a	n/a	-	-
Lubis Siam / <i>Chayote</i>	n/a	n/a	-	-
Lobak / <i>Radish</i>	n/a	n/a	-	-
Paprika / <i>Bell Pepper</i>	n/a	n/a	-	-
Petsai/ <i>Chinese Cabbage</i>	n/a	n/a	-	-
Terung / <i>Eggplant</i>	n/a	n/a	-	-
Tomat/ <i>Tomato</i>	n/a	n/a	-	-
Wortel/ <i>Carrot</i>	n/a	n/a	-	-
Blewah / <i>Cantaloupe</i>	n/a	n/a	-	-
Melon / <i>Melon</i>	n/a	n/a	-	-
Semangka / <i>Water Melon</i>	n/a	n/a	-	-
Stoberi / <i>Strawberry</i>	n/a	n/a	-	-
Jumlah/ Total	n/a	n/a	-	-

Sumber: BPS, Statistik Pertanian Hortikultura SPH-SBS

Source : BPS-Statistic Indonesia, Agricultural Statistic for Horticulture SPH-SBS

Produksi Tanaman Sayuran dan Buah-Buahan Semusim Menurut Jenis Tanaman (ton) di Kecamatan Batam Kota, 2015- 2018

Tabel 5.2.3

Table Production of Seasonal Vegetables and Fruits by Kind of Plant (ton) in Batam Kota Districts , 2015- 2018

Jenis Tanaman/ Kind of Plant	2015	2016	2017	2018
(1)	(2)	(3)	(4)	(5)
Bawang Daun / Wlech Onion	n/a	n/a	-	-
Bawang Merah/ Shallot	n/a	n/a	-	-
Bawang Putih / Garlic	n/a	n/a	-	-
Bayam / Green Bean	n/a	n/a	-	-
Buncis / Green Bean	n/a	n/a	-	-
Cabai Besar /Chili (Capsicum Annum)	n/a	n/a	-	-
Cabai Rawit / Chili (Capsicum Frutescens)	n/a	n/a	-	-
Cabai/ Chili	n/a	n/a	-	-
Jamur / Mushroom	n/a	n/a	-	-
Kacang Merah / Red Bean	n/a	n/a	-	-
Kacang Panjang / Yarldlong Bean	n/a	n/a	-	-
Kangkung / Kangkong	n/a	n/a	-	-
Kembang Kol / Cauliflower	n/a	n/a	-	-
Jumlah/ Total	n/a	n/a	-	-

berlanjut/to be continued

Tabel Lanjutan**5.2.3***Continued Table*

Jenis Tanaman/ Kind of Plant	2015	2016	2017	2018
(1)	(2)	(3)	(4)	(5)
Kentang/ <i>Potato</i>	n/a	n/a	-	-
Ketimun / <i>Cucumber</i>	n/a	n/a	-	-
Kubis/ <i>Cabbage</i>	n/a	n/a	-	-
Lubis Siam / <i>Chayote</i>	n/a	n/a	-	-
Lobak / <i>Radish</i>	n/a	n/a	-	-
Paprika / <i>Bell Pepper</i>	n/a	n/a	-	-
Petsai/ <i>Chinese Cabbage</i>	n/a	n/a	-	-
Terung / <i>Eggplant</i>	n/a	n/a	-	-
Tomat/ <i>Tomato</i>	n/a	n/a	-	-
Wortel/ <i>Carrot</i>	n/a	n/a	-	-
Blewah / <i>Cantaloupe</i>	n/a	n/a	-	-
Melon / <i>Melon</i>	n/a	n/a	-	-
Semangka / <i>Water Melon</i>	n/a	n/a	-	-
Stoberi / <i>Strawberry</i>	n/a	n/a	-	-
Jumlah/ Total	n/a	n/a	-	-

Sumber: BPS, Statistik Pertanian Hortikultura SPH-TBF
 Source : BPS-Statistic Indonesia, Agricultural Statistic for Horticulture SPH-TBF

Luas Panen dan Produksi Tanaman Biofarmaka Menurut Jenis Tanaman (m2) di Kecamatan Batam Kota, 2017 dan 2018.

Tabel
Table **5.2.4**

Harvested Area and Production of Medicinal Plants by Kind of Plant (m2) in Batam Kota Districts, 2017 and 2018

Jenis Tanaman <i>Kind of Plant</i>	2017		2018	
	Luas Panen (Ha) / Harvest Area (Ha)	Produksi (ton) / Production (ton)	Luas Panen (Ha) / Harvest Area (Ha)	Produksi (ton) / Production (ton)
(1)	(2)	(3)	(3)	(3)
Jahe / Ginger	-	-	-	-
Laos/Lengkuas Galanga	-	-	-	-
Kencur / East Indian Galangal	-	-	-	-
Kunyit / Turmeric	-	-	-	-
Kecamatan Batam Kota / Kecamatan Batam Kota	-	-	-	-

Sumber: BPS, Statistik Pertanian Hortikultura SPH-TBF
Source : BPS-Statistic Indonesia, Agricultural Statistic for Horticulture SPH-TBF

**Luas Panen Tanaman Biofarmaka Menurut Jenis Tanaman
(m²) di Kecamatan Batam Kota, 2015-2018**

Tabel

Table 5.2.5 *Harvested Area of Medicinal Plants by Kind of Plant (m²) in Batam Kota Districts, 2015-2018*

Jenis Tanaman/ Kind of Plants	2015	2016	2017	2018
(1)	(2)	(3)	(4)	(5)
Dlingo/Dringo/Sweet Root	n/a	n/a	-	-
Jahe / Ginger	n/a	n/a	-	-
Kapulaga / Java Cardamon	n/a	n/a	-	-
Keji Beling / Kecibeling	n/a	n/a	-	-
Kencur / East Indian Galangal	n/a	n/a	-	-
Kunyit /Tumeric	n/a	n/a	-	-
Laos/Lengkuas/Galanga	n/a	n/a	-	-
Lempuyang / Zingiber Aromaticum	n/a	n/a	-	-
Lidah Buaya / Oliviera	n/a	n/a	-	-
Mahkota Dewa / God's Crown	n/a	n/a	-	-
Mengkudu / Pace	n/a	n/a	-	-
Sambiloto / King of Bitter	n/a	n/a	-	-
Temuireng / Black Tumeric	n/a	n/a	-	-
Temukunci / Chinese Keys	n/a	n/a	-	-
Temulawak / Java Tumeric	n/a	n/a	-	-
Jumlah/ Total	n/a	n/a	-	-

Sumber: BPS, Statistik Pertanian Hortikultura SPH-TBF

Source : BPS-Statistic Indonesia, Agricultural Statistic for Horticulture SPH-TBF

Produksi Tanaman Biofarmaka Menurut Jenis Tanaman (kg) di Kecamatan Batam Kota, 2015 – 2018

Tabel

Table 5.2.6 *Production of Medicinal Plants by Sub District and Kind of Plant (kg) in Batam Kota Districts, 2015-2018*

Jenis Tanaman/ Kind of Plants	2015	2016	2017	2018
(1)	(2)	(3)	(4)	(5)
Dlingo/Dringo/Sweet Root	n/a	n/a	-	-
Jahe / Ginger	n/a	n/a	-	-
Kapulaga / Java Cardamon	n/a	n/a	-	-
Keji Beling / Kecibeling	n/a	n/a	-	-
Kencur / East Indian Galangal	n/a	n/a	-	-
Kunyit /Tumeric	n/a	n/a	-	-
Laos/Lengkuas/Galanga	n/a	n/a	-	-
Lempuyang / Zingiber Aromaticum	n/a	n/a	-	-
Lidah Buaya / Oliviera	n/a	n/a	-	-
Mahkota Dewa / God's Crown	n/a	n/a	-	-
Mengkudu / Pace	n/a	n/a	-	-
Sambiloto / King of Bitter	n/a	n/a	-	-
Temuireng / Black Tumeric	n/a	n/a	-	-
Temukunci / Chinese Keys	n/a	n/a	-	-
Temulawak / Java Tumeric	n/a	n/a	-	-
Jumlah/ Total	n/a	n/a	-	-

Sumber: BPS, Statistik Pertanian Hortikultura SPH-TBF

Source : BPS-Statistic Indonesia, Agricultural Statistic for Horticulture SPH-TBF

Luas Panen(m²) dan Produksi (Tangkai) Tanaman Hias Menurut Jenis Tanaman di Kecamatan Batam Kota, 2017 dan 2018.

Tabel
Table **5.2.7**

Harvested Area (m²) and Production (Stalks) of Medicinal Plants by Kind of Plant in Batam Kota Districts , 2017 and 2018

Jenis Tanaman <i>Kind of Plant</i>	2017		2018	
	Luas Panen (Ha) / Harvest Area (Ha)	Produksi (Tangkai) / Production (Stalks)	Luas Panen (Ha) / Harvest Area (Ha)	Produksi (Tangkai) / Production (Stalks)
(1)	(2)	(3)	(3)	(3)
Anggrek / Orchid	-	-	85	120
Krisan / Chrysantemum	-	-	-	-
Mawar / Rose	-	-	-	-
Sedap Malam / Tuberose	-	-	-	-
Kecamatan Batam Kota / Kecamatan Batam Kota	-	-	85	120

Sumber: BPS, Statistik Pertanian Hortikultura SPH-TH

Source : BPS-Statistic Indonesia, Agricultural Statistic for Horticulture SPH-TH

Luas Panen Tanaman Hias Menurut Jenis Tanaman (m2) di Kecamatan Batam Kota, 2017 dan 2018

Tabel

Table

5.2.8

Harvested Area of Ornamental Plants by Sub District and Kind of Plant (m2) in Batam Kota Districts , 2017 and 2018

Jenis Tanaman/ Kind of Plants	2015	2016	2017	2018
(1)	(2)	(3)	(4)	(5)
Adenium (Kamboja Jepang)/ <i>Adenium Obesum</i>	n/a	n/a	-	405
Aglaonema/Chinese Evergreens	n/a	n/a	-	0
Anggrek/ <i>Orchid</i>	n/a	n/a	-	389
Anthurium Bunga/ <i>Flamingo Lily Flower</i>	n/a	n/a	-	335
Anthurium Daun/ <i>Laceleaf</i>	n/a	n/a	-	175
Anyelir/ <i>Carnation</i>	n/a	n/a	-	-
Caladium/ <i>Heart Of Jesus</i>	n/a	n/a	-	150
Cordyline/ <i>Cordyline</i>	n/a	n/a	-	160
Diffenbachia/ <i>Dumb Canes</i>	n/a	n/a	-	200
Dracaena/ <i>Dracaena</i>	n/a	n/a	-	148
Euphorbia/ <i>Spurges</i>	n/a	n/a	-	-
Gladiol/ <i>Gladiol</i>	n/a	n/a	-	-
Herbras/ <i>Gerbera</i>	n/a	n/a	-	545
Krisan/ <i>Chrysantemum</i>	n/a	n/a	-	300

berlanjut/to be continued ...

Tabel Lanjutan**5.2.8***Continued Table*

Jenis Tanaman/ Kind of Plants	2015	2016	2017	2018
(1)	(2)	(3)	(4)	(5)
Mawar/Rose	n/a	n/a	-	-
Melati/Jasmine	n/a	n/a	-	305
Monstera/Swiss Cheese Plant	n/a	n/a	-	-
Pakis/Fern	n/a	n/a	-	300
Palme/Palm	n/a	n/a	-	310
Pedang- pedangan/Sansevieria	n/a	n/a	-	300
Philodendron/Philodendron	n/a	n/a	-	-
Sedap Malam/Tuberose	n/a	n/a	-	-
Jumlah/ Total	n/a	n/a	-	3 715

Sumber: BPS, Statistik Pertanian Hortikultura SPH-TH

Source : BPS-Statistic Indonesia, Agricultural Statistic for Horticulture SPH-TH

**Produksi Tanaman Hias Menurut Jenis Tanaman (tangkai)
di Kecamatan Batam Kota, 2015 – 2018**

Tabel

Table 5.2.9 *Production of Ornamental Plants by Sub District and Kind of Plant (stalks) in Batam Kota Districts, 2015 – 2018*

Jenis Tanaman/ Kind of Plants	2015	2016	2017	2018
(1)	(2)	(3)	(4)	(5)
Adenium (Kamboja Jepang)/ <i>Adenium Obesum</i>	n/a	n/a	-	405
<i>Aglaonema/Chinese Evegreens</i>	n/a	n/a	-	0
<i>Anggrek/Orchid</i>	n/a	n/a	-	389
<i>Anthurium Bunga/Flamingo Lily Flower</i>	n/a	n/a	-	335
<i>Anthurium Daun/Laceleaf</i>	n/a	n/a	-	175
<i>Anyelir/Carnation</i>	n/a	n/a	-	-
<i>Caladium/Heart Of Jesus</i>	n/a	n/a	-	150
<i>Cordyline/Cordyline</i>	n/a	n/a	-	160
<i>Diffenbachia/Dumb Canes</i>	n/a	n/a	-	200
<i>Dracaena/Dracaena</i>	n/a	n/a	-	148
<i>Euphorbia/Spurges</i>	n/a	n/a	-	-
<i>Gladiol/Gladiol</i>	n/a	n/a	-	-
<i>Herbras/Gerbera</i>	n/a	n/a	-	545
<i>Ixora (soka)</i>	n/a	n/a	-	300

berlanjut/to be continued ...

Tabel Lanjutan**5.2.9***Continued Table*

Jenis Tanaman/ Kind of Plants	2015	2016	2017	2018
(1)	(2)	(3)	(4)	(5)
Mawar/Rose	n/a	n/a	-	-
Melati/Jasmine	n/a	n/a	-	340
Monstera/Swiss Cheese Plant	n/a	n/a	-	-
Pakis/Fern	n/a	n/a	-	360
Palme/Palm	n/a	n/a	-	360
Pedang- pedangan/Sansevieria	n/a	n/a	-	360
Philodendron/Philodendron	n/a	n/a	-	-
Sedap Malam/Tuberose	n/a	n/a	-	-
Jumlah/ Total	n/a	n/a	-	1 420

Sumber: BPS, Statistik Pertanian Hortikultura SPH-TH

Source : BPS-Statistic Indonesia, Agricultural Statistic for Horticulture SPH-TH

Produksi Buah-Buahan Jenis Tanaman (kuintal) di Kecamatan Batam Kota, 2017 dan 2018

Tabel

Table 5.2.10 *Production of Fruits by Kind of Plant (quintal) in Batam Kota Districts, 2017 dan 2018*

Jenis Tanaman <i>Kind of Plant</i>	2017		2018	
	Luas Panen (Ha) / Harvest Area (Ha)	Produksi (ton) / Production (ton)	Luas Panen (Ha) / Harvest Area (Ha)	Produksi (kuintal) / Production (quintal)
(1)	(2)		(3)	
Mangga / <i>Mango</i>	-	-	-	302
Durian / <i>Durian</i>	-	-	-	-
Jeruk / <i>Orange</i>	-	-	-	-
Pisang / <i>Banana</i>	-	-	-	260
Pepaya / <i>Papaya</i>	-	-	-	224
Salak / <i>Salacca</i>	-	-	-	-
Kecamatan Batam Kota / Kecamatan Batam Kota	-	-	-	786

Sumber: BPS, Statistik Pertanian Hortikultura SPH-TH

Source : BPS-Statistic Indonesia, Agricultural Statistic for Horticulture SPH-TH

Produksi Buah-Buahan dan Sayuran Tahunan Menurut Jenis Tanaman (kuintal) di Kecamatan Batam Kota, 2015 – 2018

Tabel

Table 5.2.11 *Production Of Annual Frutis and Vegetables by Sub District Kind of Plant (quintal) in Batam Kota Districts , 2015 – 2018*

Jenis Tanaman/ Kind of Plants	2015	2016	2017	2018
(1)	(2)	(3)	(4)	(5)
Buah–Buahan/ Fruits:				
Alpukat/ <i>Avocado</i>	n/a	n/a	-	-
Anggur/ <i>Grape</i>	n/a	n/a	-	-
Apel/ <i>Apple</i>	n/a	n/a	-	-
Belimbing/ <i>Star Fruit</i>	n/a	n/a	-	-
Duku/Langsat/Kokosan/ <i>Duku</i>	n/a	n/a	-	-
Durian/ <i>Durian</i>	n/a	n/a	-	-
Jambu Air/ <i>Rose Apple</i>	n/a	n/a	-	-
Jambu Biji/ <i>Guava</i>	n/a	n/a	-	-
Jeruk Besar/ <i>Pomelo</i>	n/a	n/a	-	-
Jeruk Siam/Keprok/ <i>Tangerine/Orange</i>	n/a	n/a	-	-
Jeruk/ <i>Orange (</i> <i>Tangerine + Pomelo)</i>	n/a	n/a	-	-
Mangga/ <i>Mango</i>	n/a	n/a	-	302

berlanjut/to be continued

Tabel Lanjutan 5.2.11
Continued Table

Jenis Tanaman/ Kind of Plants	2015	2016	2017	2018
(1)	(2)	(3)	(4)	(5)
Manggis/ <i>Mangosteen</i>	n/a	n/a	-	-
Markisa/ <i>Marquisa</i>	n/a	n/a	-	-
Nangka/Cempedak/ <i>Jack Fruit</i>	n/a	n/a	-	360
Nenas/ <i>Pineapple</i>	n/a	n/a	-	-
Pepaya/ <i>Papaya</i>	n/a	n/a	-	224
Pisang/ <i>Banana</i>	n/a	n/a	-	260
Rambutan/ <i>Rambutan</i>	n/a	n/a	-	-
Salak/ <i>Salacca</i>	n/a	n/a	-	-
Sawo/Sapodilla/ <i>Star Apple</i>	n/a	n/a	-	-
Sirsak/ <i>Soursop</i>	n/a	n/a	-	-
Sukun/ <i>Bread Fruit</i>	n/a	n/a	-	-
<i>Sayuran/ Vegetables</i>				
Jengkol/ <i>Jengkol</i>	n/a	n/a	-	-
Melinjo/ <i>Melinjo</i>	n/a	n/a	-	-
Petai/ <i>Twisted Cluster Bean</i>	n/a	n/a	-	-
Jumlah/ Total	n/a	n/a	-	1 146

Sumber: BPS, Statistik Pertanian Hortikultura SPH-BST
Source : BPS-Statistic Indonesia, Agricultural Statistic for Horticulture SPH-BST

5.3 Perkebunan/*Estate Crops*

Luas Areal Tanaman (ha) Perkebunan dan Produksi (Ton) Menurut Jenis Tanaman di Kecamatan Batam Kota, 2017 dan 2018

Tabel 5.3.1
Table*Planted Area (ha) and Production (ton) by Kind of Plant in Batam Kota Districts, 2017 and 2018*

Jenis Tanaman <i>Kind of Plant</i>	2017		2018	
	Luas Areal (Ha) / Total Area (Ha)	Produksi (ton) / Production (ton)	Luas Panen (Ha) / Harvest Area (Ha)	Produksi (ton) / Production (ton)
(1)	(2)		(3)	
Kelapa Sawit / <i>Oil Palm</i>	-	-	-	-
Kelapa / <i>Coconut</i>	30	2	30	1
Karet / <i>Rubber</i>	3	2	3	1
Kopi / <i>Coffea</i>	-	-	-	-
Kakao / <i>Cocoa</i>	-	-	-	-
Tebu / <i>Sugar cane</i>	-	-	-	-
Teh / <i>Tea</i>	-	-	-	-
Tembakau / <i>Tabacco</i>	-	-	-	-
Kecamatan Batam Kota / Kecamatan Batam Kota	33	4	33	2

Sumber: Dinas Ketahanan Pangan dan Pertanian Kota Batam

Source : Food Security and Agricultural Agency Batam Municipality

5.4 Peternakan/Livestock

Tabel 5.4.1 Populasi Ternak Menurut Jenis Ternak (ekor) di Kecamatan Batam Kota, 2017 dan 2018
Table 5.4.1 Livestock Population by Kind of Livestock in Batam Kota Districts (heads), 2017 and 2018

Jenis Ternak/ Kind of Livestock	Tahun	
	2017	2018
(1)	(2)	(3)
Sapi Perah/ Dairy Cattle	-	-
Sapi Potong/ Beef Cattle	-	-
Kerbau/ Buffalo	-	-
Kuda/ Horse	-	-
Kambing/ Goat	-	-
Domba/ Sheep	-	-
Babi/ Pig	-	-
Kecamatan Batam Kota / Kecamatan Batam Kota	-	-

Sumber: Dinas Ketahanan Pangan dan Pertanian Kota Batam

Tabel 5.4.2 **Populasi Unggas Menurut Jenis Unggas (ekor) di Kecamatan Batam Kota, 2017 dan 2018**
Table 5.4.2 *Poultry Population by Kind of Poultry (heads) Batam Kota Districts, 2017 and 2018*

Jenis Unggas/ Kind of Poultry	Tahun	
	2017	2018
(1)	(2)	(3)
Ayam Kampung/ Native Chicken	59 075	n/a
Ayam Petelur/ Layer	-	-
Ayam Pedaging/ Broiler	-	-
Itik/Itik Manila/ Duck	-	-
Kecamatan Batam Kota / Kecamatan Batam Kota		

Sumber: Dinas Ketahanan Pangan dan Pertanian Kota Batam
 Source : Food Security and Agricultural Agency Batam Municipality

Tabel 5.4.3 **Populasi Daging Ternak Menurut Jenis Ternak (ekor) di Kecamatan Batam Kota , 2017 dan 2018**
Table 5.4.3 *Meat Population by Kind of Livestock (heads) in Batam Kota Districts , 2017 and 2018*

Kecamatan/ District	Tahun	
	2017	2018
(1)	(2)	(3)
Sapi Potong/ Beef Cattle		
Kerbau/ Buffalo	-	-
Kuda/ Horse	-	-
Kambing/ Goat	-	-
Domba/ Sheep	-	-
Babi/ Pig	-	-
Kecamatan Batam Kota / Kecamatan Batam Kota	-	-

Sumber: Dinas Ketahanan Pangan dan Pertanian Kota Batam
 Source : Food Security and Agricultural Agency Batam Municipality

5.5 Perikanan/*Fishery*

Tabel **5.5.1** **Produksi Perikanan Menurut Jenisnya di Kecamatan Batam Kota, 2018**
Table *Production of Fisheries by Type in Batam Kota Districts , 2018*

Jenis Perikanan/ <i>District</i>	Nilai Produksi <i>Production Value</i>
(1)	(2)
Perikanan Tangkap/ <i>Capture Fishery</i>	7 415 040
Perikanan Budidaya/ <i>Marine Waterpond</i>	2 471 636
Jumlah Nilai Produksi/ <i>Amount of Prouction</i>	9 886 676

Sumber: Dinas Perikanan Kota Batam
 Source : Fisheries Services of Batam Municipality

Tabel 5.5.2 **Jumlah Armada Tangkap Menurut Jenis Kapal di Kecamatan Batam Kota, 2017 dan 2018**
Table 5.5.2 *Total Fleet Capture by Type of Boat in Batam Kota Districts, 2017 and 2018*

Jenis Kapal/ Type of Boat	2017	2018
(1)	(2)	(3)
Perahu Tanpa Motor / <i>Motorless Boat</i>	68	68
Perahu Motor Tempel/ <i>Boat Without Outboard Motor</i>	44	44
Boat < 5 GT/ <i>Boat < 5 GT</i>	6	6
Boat 5 -10 GT/ <i>Boat 5 - 10 GT</i>	3	3
Boat 10-30 GT/ <i>Boat 10-30 GT</i>	-	-
Boat > 30 GT/ <i>Boat > 30 GT</i>	-	-
Jumlah Kapal/ <i>Number of Ships</i>	121	121

Sumber: Dinas Perikanan Kota Batam
 Source : Fisheries Services of Batam Municipality

Produksi, Nilai Produksi dan Jumlah Rumah Tangga Sektor Perikanan Tangkap Menurut Jenis Perikanan Tangkap di Kecamatan Batam Kota, 2018

Tabel
Table

5.5.3

Production, Production Value and Number of Households in the Capture Fisheries Sector by Type of Capture Fisheries in Batam Kota Districts , 2018

Jenis Perikanan Tangkap/ Type of Capture Fisheries	Produksi/ Production	Nilai Produksi/ Production Value	RTP/ RTP
(1)	(2)	(3)	(4)
Perikanan Laut/ Marine Fisheries	247 168	7 415 168	132
Perikanan Umum/ Inland Water	62,25	2 471 636	-
Kecamatan Batam Kota/ Kecamatan Batam Kota	247 230,25	9 886 676	132

Sumber: Dinas Perikanan Kota Batam
Source : Fisheries Services of Batam Municipality

Produksi, Nilai Produksi dan Jumlah Rumah Tangga Sektor Perikanan Tangkap Menurut Jenis Perikanan Budidaya di Kecamatan Batam Kota, 2018

Tabel
Table

5.5.4

Production, Production Value and Number of Households in the Aquaculture Sector by Type of Capture Fisheries in Batam Kota Districts, 2018

Jenis Perikanan Budidaya/ Type of Aquaculture	Produksi/ Production	Nilai Produksi/ Production Value	RTP/ RTP
(1)	(2)	(3)	(4)
Budidaya Laut/ Marine Culture	n/a	n/a	-
Kolam Air Tawar/ Fresh Waterpond	-	-	-
Kecamatan Batam Kota/ Kecamatan Batam Kota	n/a	n/a	-

Sumber: Dinas Perikanan Kota Batam

Source : Fisheries Services of Batam Municipality

BAB VI

Pariwisata

<https://www.pamkota.go.id>

ULASAN**DESCRIPTION****Pariwisata**

Pembahasan dalam bab ini meliputi jumlah akomodasi hotel baik hotel bintang maupun melati lengkap dengan jumlah kamar dan tempat tidur yang tersedia menurut Kelurahan/Desa dalam suatu Kecamatan.

Selain itu dalam bab ini juga disajikan mengenai jumlah Restoran/Warung makan menurut kelurahan/desa dalam suatu kecamatan. Dimana sumber data keduanya berasal dari data olahan BPS Kota Batam.

Tourism

The discussion in this chapter covers the number of hotel accommodations both star and jasmine hotels complete with the number of rooms and beds available according to the Kelurahan / Village in a Kecamatan.

In addition, this chapter also presents the number of restaurants / food stalls according to the village / village in a district. Where the source of both data comes from BPS City Batam processed data.

TOURISM

6.1 Pariwisata/Tourism

Jumlah Akomodasi, Kamar, dan Tempat Tidur yang Tersedia pada Hotel Menurut Kelurahan/Desa di Kecamatan Batam Kota, 2018

Tabel
Table

6.1.1

Number of Accomodations, Available Rooms and Beds in Classified Hotel and Non Classified Hotel by Sub Districts in Batam Kota Districts, 2018

Kelurahan <i>Sub Districts</i>	2018		
	Akomodasi <i>Accomodations</i>	Kamar <i>Rooms</i>	Tempat Tidur <i>Bed</i>
(1)	(2)	(3)	(4)
Taman Baloi	2	110	121
Baloi Permai	0	0	0
Belian	2	32	37
Teluk Tering	8	763	1 033
Sungai Panas	7	261	302
Sukajadi	4	182	252
Jumlah/ Total	23	1 238	1 624

Sumber: BPS Kota Batam

Source: BPS – Statistics of Batam Municipality

Tabel **Jumlah Rumah Makan dan Restoran di Kecamatan Batam Kota Menurut Kelurahan/Desa, 2018.**
Table 6.1.2 *Number of Restaurants and Restaurants in Sub Districts in Batam Kota Districts, 2018*

Kelurahan Sub Districts	Rumah Makan Food Stall	Restoran Restaurant
1	2	3
Taman Balo	64	169
Balo Permai	182	333
Belian	247	540
Teluk Tering	135	312
Sungai Panas	108	213
Sukajadi	43	72
Jumlah/ Total	779	1639

Sumber: BPS Kota Batam

Source: BPS – Statistics of Batam Municipality



Sensus
Penduduk
2020

DATA

MENCERDASKAN BANGSA

-----Enlighten The Nation-----



**BADAN PUSAT STATISTIK
KOTA BATAM**

Jalan Raja Ali Kelana, Batam Kota
Telp. (0778) 7433299 Fax. (0778) 7433299
Email: bps2171@bps.go.id
Website: <http://batamkota.bps.go.id>

ISBN 978-623-92108-4-7



9 786239 210847