

# KECAMATAN DUMAI TIMUR DALAM ANGKA 2018

*Dumai Timur Subdistrict in Figures 2018*



# KECAMATAN DUMAI TIMUR DALAM ANGKA 2018

*Dumai Timur Subdistrict in Figures 2018*



# KECAMATAN DUMAI TIMUR DALAM ANGKA 2018

## *Dumai Timur Subdistrict in Figures 2018*

ISBN : 978-602-6620-14-9  
No. Katalog/*Catalog Number* : 1102001.1473030  
No. Publikasi/*Publication Number* : 14730.1809  
Ukuran Buku/*Book Size* : 14.8 cm x 21 cm  
Jumlah Halaman/*Number of Page* : xvi + 110 halaman

**Naskah/*Manuscript:***  
**BPS Kota Dumai/*BPS-Statistics of Dumai Municipality***

**Penyunting/*Editor:***  
**BPS Kota Dumai/*BPS-Statistics of Dumai Municipality***

**Gambar Sampul/*Cover Design:***  
**BPS Kota Dumai/*BPS-Statistics of Dumai Municipality***

**Ilustrasi Sampul/*Cover Illustration:***  
**Gambar diambil dari Primm / Freepik, flickr.com, potretnews.com, duniamasjid.islamic-center.or.id, m.daririau.com**  
*Pictures are taken from Primm / Freepik, flickr.com, potretnews.com, duniamasjid.islamic-center.or.id, m.daririau.com*

**Diterbitkan oleh/*Published by:***  
**© BPS Kota Dumai/*BPS-Statistics of Dumai Municipality***

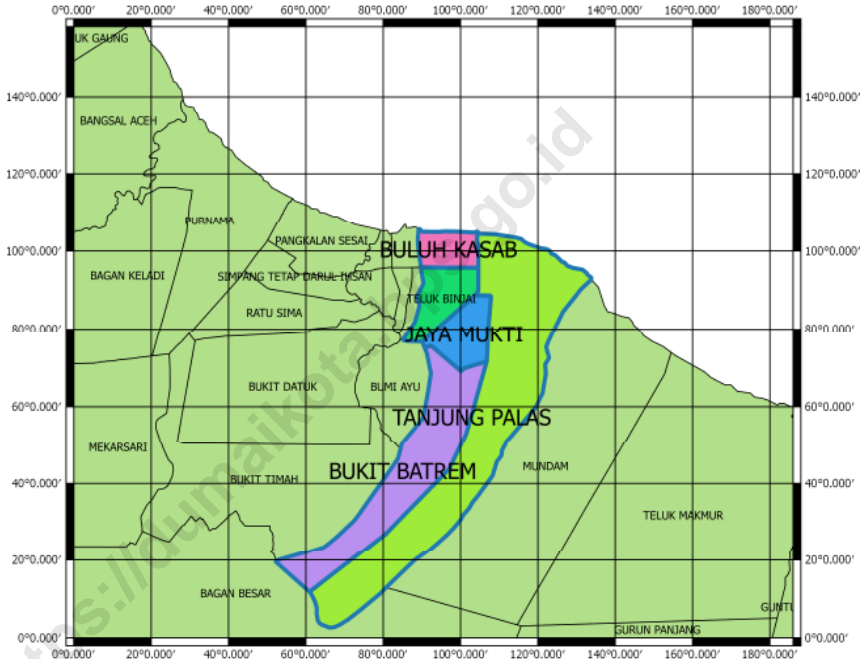
**Dicetak oleh/*Printed by:***  
**BPS Kota Dumai/*BPS-Statistics of Dumai Municipality***

**Dilarang mengumumkan, mendistribusikan, mengomunikasikan, dan/atau menggandakan sebagian atau seluruh isi buku ini untuk tujuan komersial tanpa izin tertulis dari Badan Pusat Statistik**

*Prohibited to announce, distribute, communicate, and/or copy part or all of this book for commercial purpose without permission from BPS-Statistics Indonesia*

# PETA WILAYAH KECAMATAN DUMAI TIMUR

## Map of Dumai Timur Subdistrict





**KEPALA BPS KOTA DUMAI**  
*Chief Statistician of Dumai Municipality*



**Surya Legowo, SST.,M.Si**





## KATA PENGANTAR

Publikasi “Kecamatan Dumai Timur Dalam Angka Tahun 2018” ini merupakan publikasi yang diterbitkan secara berkala oleh Badan Pusat Statistik Kota Dumai. Penerbitan publikasi ini merupakan upaya mengembangkan perstatistikan daerah guna menyediakan data yang terpadu.

Tujuan publikasi ini adalah untuk memberikan informasi tentang keadaan statistik Kecamatan Dumai Timur yang dapat digunakan untuk bahan perencanaan maupun evaluasi kebijakan. Dalam usaha memenuhi selera kebutuhan para konsumen yang terus bertambah, secara bertahap BPS Kota Dumai berusaha untuk meningkatkan baik kecepatan waktu penerbitan maupun mutu data publikasi ini. Dengan pengertian serta kerjasama yang baik dari Kecamatan dan Kelurahan di Dumai Timur, mudah-mudahan segala harapan di atas dapat segera diwujudkan.

Akhir kata, secara khusus kami menyampaikan ucapan terima kasih yang sebesar-besarnya kepada semua pihak yang telah membantu dalam pembuatan publikasi ini. Tanggapan dan saran dari para pengguna sangat diharapkan untuk perbaikan publikasi ini.

Dumai, September 2018  
KEPALA BADAN PUSAT STATISTIK  
KOTA DUMAI

  
Surya Legowo, SST., M.Si





## **PREFACE**

*Dumai Timur Subdistrict in Figures 2018 is an annual publication published by BPS-Statistics of Dumai Municipality. Publishing of this book is about to enhance regional statistics and to provide integrated data.*

*This book presents information of Dumai Timur Subdistrict which can be used as references in planning and evaluation. In an effort to fulfill the growing needs of consumers, BPS-Statistics of Dumai Municipality gradually strives to improve both the speed of publishing time and the data quality. With the understanding and good cooperation from the District and Subdistrict in Dumai Timur, hopefully they can be realized soon.*

*Finally, we specifically thanked profusely to all those who have helped in the making of this publication. Feedback and suggestions from the users are expected to improve this publication.*

*Dumai, September 2018*  
CHIEF STATISCIAN OF DUMAI  
MUNICIPALITY



Surya Legowo, SST., M.Si

**DAFTAR ISI**  
**Contents**

|   | Halaman<br><i>Page</i> |
|---|------------------------|
| PETA WILAYAH KECAMATAN DUMAI TIMUR .....                  | iii                    |
| <i>Map of Dumai Timur Subdistrict</i> .....               | iii                    |
| KEPALA BPS KOTA DUMAI .....                               | v                      |
| <i>Chief Statistician of Dumai Municipality</i> .....     | v                      |
| KATA PENGANTAR .....                                      | vii                    |
| <i>PREFACE</i> .....                                      | viii                   |
| DAFTAR ISI .....  | ix                     |
| <i>Contents</i> .....                                     | ix                     |
| DAFTAR TABEL .....  | xi                     |
| <i>List Of Tables</i> .....                               | xi                     |
| DAFTAR GRAFIK .....                                       | xv                     |
| <i>List Of Graphics</i> .....                             | xv                     |
| PENJELASAN UMUM.....                                      | xvi                    |
| <i>Explanatory Notes</i> .....                            | xvi                    |
| 1 GEOGRAFI DAN IKLIM / <i>Geography and Climate</i> ..... | 1                      |
| 1.1 GEOGRAFI / <i>GEOGRAPHY</i> .....                     | 9                      |
| 1.2 IKLIM / <i>CLIMATE</i> .....                          | 13                     |
| 2 PEMERINTAHAN / <i>Government</i> .....                  | 17                     |
| 2.1 PEMERINTAHAN / <i>GOVERNMENT</i> .....                | 21                     |
| 3 PENDUDUK / <i>POPULATION</i> .....                      | 27                     |
| 3.1 PENDUDUK / <i>POPULATION</i> .....                    | 35                     |
| 4 SOSIAL / <i>SOCIAL</i> .....                            | 39                     |
| 4.1 PENDIDIKAN / <i>EDUCATION</i> .....                   | 47                     |
| 4.2 KESEHATAN / <i>HEALTH</i> .....                       | 53                     |
| 4.3 AGAMA / <i>RELIGION</i> .....                         | 58                     |
| 4.4 SOSIAL LAINYA / <i>OTHER SOCIALS</i> .....            | 60                     |
| 5 INDUSTRI DAN ENERGI / <i>INDUSTRY AND ENERGY</i> .....  | 61                     |
| 5.1 INDUSTRI / <i>INDUSTRY</i> .....                      | 67                     |
| 5.2 ENERGI / <i>ENERGY</i> .....                          | 68                     |
| 6 PERDAGANGAN / <i>TRADE</i> .....                        | 69                     |
| 6.1 PERDAGANGAN / <i>TRADE</i> .....                      | 73                     |
| 7 HOTEL DAN PARIWISATA / <i>HOTEL AND TOURISM</i> .....   | 77                     |
| 7.1 HOTEL/ <i>HOTEL</i> .....                             | 83                     |

|      |   |     |
|------|---|-----|
| 7.2  | PARIWISATA / <i>TOURISM</i> .....   | 84  |
| 8    | TRANSPORTASI DAN KOMUNIKASI / <i>TRANSPORTATION AND COMMUNICATION</i> ..... | 85  |
| 8.1  | TRANSPORTASI / <i>TRANSPORTATION</i> .....                                  | 89  |
| 8.2  | KOMUNIKASI / <i>COMMUNICATION</i> .....                                     | 91  |
| 9    | KEUANGAN DAN HARGA / <i>FINANCE AND PRICES</i> .....                        | 93  |
| 9.1  | KEUANGAN / <i>FINANCE</i> .....   | 97  |
| 9.2  | HARGA / <i>PRICE</i> .....  | 98  |
| 10   | PERBANDINGAN ANTAR KECAMATAN / <i>COMPARISON BETWEEN SUBDISTRICTS</i> ..... | 101 |
| 10.1 | PERBANDINGAN ANTAR KECAMATAN / <i>COMPARISON BETWEEN SUBDISTRICTS</i>       | 107 |

**DAFTAR TABEL**  
**List Of Tables**

Halaman  
Page

|       |  |    |
|-------|--|----|
| 1.1.1 | Luas Wilayah Kecamatan Dumai Timur Menurut Kelurahan, 2017 .....9<br><i>Land Area Dumai Timur Subdistrict by Villages, 2017 .....9</i>   | 9  |
| 1.1.2 | Jarak Kantor Kelurahan ke Kantor Kecamatan dan Ketinggian dari Permukaan Laut di Kecamatan Dumai Timur, 2017.....10<br><i>Distance between Village Office to Subdistrict Office and The Height From Sea Level in Dumai Timur Subdistrict, 2017 .....10</i> | 10 |
| 1.1.3 | Kedaaan Tanah Menurut Bentuk Permukaan Tanah di Kecamatan Dumai Timur, 2017.....11<br><i>Ground Condition by Type Land Level in Dumai Timur Subdistrict, 2017.....11</i>   | 11 |
| 1.1.4 | Nama dan Panjang Sungai yang Melintasi Kelurahan di Kecamatan Dumai Timur, 2017.....12<br><i>Name and Lenght of the River That Cross the Village in Dumai Timur Subdistrict, 2017 .....12</i>  | 12 |
| 1.2.1 | Kedaaan Suhu Udara, Tekanan Udara, dan Kelembaban Udara di Kecamatan Dumai Timur, 2017.....13<br><i>Temperature, Atmosphere Pressure, and Humidity in Dumai Timur Subdistrict, 2017.....13</i>   | 13 |
| 1.2.2 | Hari Hujan, Cuarah Hujan, dan Kecepatan Angin di Kecamatan Dumai Timur, 2017 .....14<br><i>Rainy Day, Rainfall, and Wind Velocity in Dumai Timur Subdistrict, 2017.....14</i>  | 14 |
| 1.2.3 | Arah Angin Terbanyak di Kecamatan Dumai Timur, 2017 .....15<br><i>The Most of Wind Direction in Dumai Timur Subdistrict, 2017 .....15</i>  | 15 |
| 2.1.1 | Banyaknya Kelurahan dirinci Menurut Klasifikasi Kelurahan di Kecamatan Dumai Timur, 2017 .....21<br><i>Number of Village by Village Classification in Dumai Timur Subdistrict, 201721</i>  | 21 |
| 2.1.2 | Banyaknya Rukun Tetangga di Kecamatan Dumai Timur, 2017.....22<br><i>Numbers of neighbors Unit by Village in Dumai Timur Subdistrict, 2017 .....22</i>   | 22 |
| 2.1.3 | Banyaknya Lembaga Masyarakat Kelurahan di Kecamatan Dumai Timur, 2017 .....23<br><i>Number of Village Organization Community in Dumai Timur Subdistrict, 2017.....23</i>   | 23 |
| 2.1.4 | Banyaknya Personil Keamanan di Kecamatan Dumai Timur, 2017.....24<br><i>Number of Security Personnel in Dumai Timur Subdistrict, 2017.....24</i>   | 24 |
| 2.1.5 | Banyaknya Aparatur Sipil Negara Menurut Instansi dan Golongan di Kecamatan Dumai Timur, 2017 .....25   | 25 |

|       |   |    |
|-------|---|----|
|       | <i>Number of Civil Servant by Instance and Levels in Dumai Timur Subdistrict, 2017</i> .....  | 25 |
| 2.1.6 | Banyaknya Aparatur Sipil Negara Pada Kantor Lurah menurut Golongan di Kecamatan Dumai Timur, 2017 .....                                 | 26 |
|       | <i>Number of Civil Servant in Village Government Office by Levels in Dumai Timur Subdistrict, 2017</i> .....                            | 26 |
| 3.1.1 | Luas Wilayah, Jumlah, dan Kepadatan Penduduk di Kecamatan Dumai Timur, 2017 .....   | 35 |
|       | <i>Area, Number, and Population Density in Dumai Timur Subdistrict, 2017</i> ....   | 35 |
| 3.1.2 | Penduduk Menurut Jenis Kelamin dan Rasio Jenis Kelamin di Kecamatan Dumai Timur, 2017 .....   | 36 |
|       | <i>Population by Sex and Sex Ratio in Dumai Timur Subdistrict, 2017</i> .....   | 36 |
| 3.1.3 | Banyaknya Kelahiran, Kematian, dan Migrasi Penduduk Menurut Kelurahan di Kecamatan Dumai Timur, 2017 .....                              | 37 |
|       | <i>Number of Birth, Death, and Migration by Village in Dumai Timur Subdistrict, 2017</i> .....  | 37 |
| 4.1.1 | Banyaknya Sekolah menurut Tingkat Pendidikan di Kecamatan Dumai Timur, 2017 .....   | 47 |
|       | <i>Number of School by Education Grade in Dumai Timur Subdistrict, 2017</i> ..  | 47 |
| 4.1.2 | Banyaknya Sekolah menurut Tingkat Pendidikan dan Status Sekolah di Kecamatan Dumai Timur, 2017 .....                                    | 48 |
|       | <i>Number of Schools by Education Grade and Status in Dumai Timur Subdistrict, 2017</i> .....   | 48 |
| 4.1.3 | Banyaknya Sekolah Dasar menurut Kelurahan dan Status Sekolah di Kecamatan Dumai Timur, 2017 .....                                       | 49 |
|       | <i>Number of Elementary Schools by Village and Status in Dumai Timur Subdistrict, 2017</i> .....  | 49 |
| 4.1.4 | Banyaknya Guru menurut Tingkat Pendidikan dan Status Sekolah di Kecamatan Dumai Timur, 2017 .....                                       | 50 |
|       | <i>Number of Teacher by Education Grade and Status in Dumai Timur Distric, 2017</i> .....   | 50 |
| 4.1.5 | Banyaknya Murid menurut Tingkat Pendidikan, dan Status Sekolah di Kecamatan Dumai Timur, 2017 .....                                     | 51 |
|       | <i>Number of Students by Education Grade and Status in Dumai Timur Subdistrict, 2017</i> .....  | 51 |
| 4.1.6 | Banyaknya Sekolah, Guru, Murid, dan Rasio Murid Terhadap Guru menurut Jenjang Pendidikan di Kecamatan Dumai Timur, 2017 .....           | 52 |
|       | <i>Number of Schools, Teacher, Students and Ratio of Students at Teachers by Education Grade in Dumai Timur Subdistrict, 2017</i> ..... | 52 |
| 4.2.1 | Banyaknya Fasilitas Kesehatan di Kecamatan Dumai Timur, 2017 .....  | 53 |
|       | <i>Number of Health Facilities in Dumai Timur Subdistrict, 2017</i> .....   | 53 |
| 4.2.2 | Banyaknya Tenaga Kesehatan menurut Kelurahan dan Jenisnya di Kecamatan Dumai Timur, 2017 .....  | 54 |

|       |  |           |
|-------|--|-----------|
|       | <i>Number of Health Personal by Village and Sex in Dumai Timur Subdistrict, 2017.....</i>  | <i>54</i> |
| 4.2.3 | Banyaknya Pasangan Usia Subur (PUS) dan Peserta Keluarga Berencana di Kecamatan Dumai Timur, 2017 .....<br><i>The number of spouses of fertile age, Family Planning Participants in Dumai Timur Subdistrict, 2017.....</i>   | <i>55</i> |
| 4.2.4 | Banyaknya Peserta Keluarga Berencana menurut Metode Kontrasepsi yang Digunakan di Kecamatan Dumai Timur, 2017.....<br><i>Family Planning According to the Number of Participants Who Used Contraceptive Methods in Dumai Timur Subdistrict, 2017.....</i>              | <i>56</i> |
| 4.3.1 | Banyaknya Tempat Ibadah di Kecamatan Dumai Timur, 2017 .....<br><i>Number Places of Worship in Dumai Timur Subdistrict, 2017.....</i>  | <i>58</i> |
| 4.3.2 | Jumlah Peristiwa Nikah di Kecamatan Dumai Timur, 2017.....<br><i>Number of Case of Married in Dumai Timur Subdistrict, 2017.....</i>   | <i>59</i> |
| 4.4.1 | Banyaknya Panti Asuhan dan Anak Asuh di Kecamatan Dumai Timur, 2017 .....<br><i>Number of Orphanages and Foster Care in Dumai Timur Subdistrict, 2017.....</i>   | <i>60</i> |
| 5.1.1 | Banyaknya Usaha Industri menurut Golongan di Kecamatan Dumai Timur, 2017.....<br><i>Number of Industrial Affairs by Village and Status in Dumai Timur Subdistrict, 2017.....</i>   | <i>67</i> |
| 5.2.1 | Persentase Rumah Tangga Pengguna Listrik menurut Kelurahan dan Sumber Penerangan di Kecamatan Dumai Timur, 2017.....<br><i>Percentage of Household Electricity User According to the Municipality and the Source of Lighting in Dumai Timur Subdistrict, 2017.....</i> | <i>68</i> |
| 6.1.1 | Banyaknya Pasar menurut Kelurahan dan Jenisnya di Kecamatan Dumai Timur, 2017.....<br><i>Number of Market by Type and Village in Dumai Timur Subdistrict, 2017.....</i>  | <i>73</i> |
| 6.1.2 | Banyaknya Perdagangan Besar dan Toko, Kios di Kecamatan Dumai Timur, 2017.....<br><i>Number Large of Trade and Shops and Stall in Dumai Timur Subdistrict, 2017.....</i>   | <i>74</i> |
| 6.1.3 | Banyaknya Bengkel Mobil, Bengkel Motor, dan Servis Elektronik menurut Kelurahan di Kecamatan Dumai Timur, 2017 .....<br><i>Number of Car Workshop, Motor Workshop, and Electronic Service by Village in Dumai Timur Subdistrict, 2017.....</i>                         | <i>75</i> |
| 7.1.1 | Banyaknya Sarana Akomodasi menurut Kelurahan dan Jenisnya, 2017.....<br><i>Number of Accomodation by Type and Village, 2017.....</i>   | <i>83</i> |
| 7.2.1 | Banyaknya Restoran, Rumah Makan, Warung Makan, dan Kedai Makan menurut Kelurahan di Kecamatan Dumai Timur, 2017 .....<br><i>Number of Restaurant and Food Stalls by Village in Dumai Timur Subdistrict, 2017.....</i>  | <i>84</i> |
| 8.1.1 | Banyaknya Jembatan menurut Kelurahan dan Jenisnya di Kecamatan Dumai Timur, 2017.....  | <i>89</i> |

|        |  |            |
|--------|--|------------|
|        | <i>Number of to Croos by Type and Village in Dumai Timur District, 2017 .....</i>  | <i>89</i>  |
| 8.1.2  | Banyaknya Sarana Penunjang Angkutan menurut Kelurahan di Kecamatan Dumai Timur, 2017 .....   | 90         |
|        | <i>Number of Transport Instrument by Village in Dumai Timur District, 2017..</i>   | <i>90</i>  |
| 8.2.1  | Banyaknya Kantor Pos dan Warnet menurut Kelurahan di Kecamatan Dumai Timur, 2017 .....   | 91         |
|        | <i>Number of Post Office and Internet Shop by Village in Dumai Timur District, 2017 .....</i>  | <i>91</i>  |
| 9.1.1  | Banyaknya Bank menurut Status dan Kelurahan di Kecamatan Dumai Timur, 2017 .....   | 97         |
|        | <i>Number of Bank by Status and Village in Dumai Timur Subdistrict, 2017.....</i>  | <i>97</i>  |
| 9.1.1  | Rata-rata Harga Beberapa Komoditi Penting di Kecamatan Dumai Timur, 2017 .....   | 98         |
|        | <i>Average Prices of Essential Commodities in Dumai Timur Subdistrict, 2017.</i>   | <i>98</i>  |
| 9.1.2  | Rata-rata Harga Eceran Sayur-sayuran di Kecamatan Dumai Timur, 2017 ....   | 99         |
|        | <i>Average Retail Prices of Vegetable in Dumai Timur Subdistrict, 2017 .....</i>   | <i>99</i>  |
| 9.1.3  | Rata-rata Harga Semen Padang di Kecamatan Dumai Timur, 2017 .....  | 100        |
|        | <i>Average Prices of Padang Cement in Dumai Timur Subdistrict, 2017.....</i>   | <i>100</i> |
| 10.1.1 | Perbandingan Luas Wilayah, Jumlah Kelurahan. Jumlah Penduduk, dan Kepadatan Penduduk menurut Kecamatan di Kota Dumai, 2017 .....       | 107        |
|        | <i>Comparison Area, Number of Village, Number of Population and Population Density by Subdistrict in Dumai Municipality, 2017.....</i> | <i>107</i> |
| 10.1.2 | Perbandingan Jumlah Fasilitas Pendidikan menurut Kecamatan dan Jenjang Pendidikan Antar Kecamatan di Kota Dumai, 2017 .....            | 108        |
|        | <i>The Comparison of Educational Facilities and levels of education between Subdistrict in Dumai Municipality, 2017 .....</i>          | <i>108</i> |
| 10.1.3 | Perbandingan Jumlah Fasilitas Kesehatan Jenisnya Antar Kecamatan di Kota Dumai, 2017 .....   | 109        |
|        | <i>The Comparison of Health Facilities by Type between Subdistrict in Dumai Municipality, 2017.....</i>                                | <i>109</i> |

**DAFTAR GRAFIK**  
**List Of Graphics**

|     | Halaman<br><i>Page</i>  |
|-----|---|
| 1.1 | Persentase Luas Wilayah Dumai Timur Menurut Kelurahan ..... 7<br><i>The percentage area of Dumai Timur Subdistrict by Villages ..... 7</i>                                    |
| 2.1 | Jumlah ASN Kecamatan dan Kelurahan menurut Golongan Tahun 2017 ..... 20<br><i>The number of civil servants by Subdistrict and Sub Class, ..... 20</i><br><i>2017 ..... 20</i> |

<https://dumaikota.bps.go.id>



## PENJELASAN UMUM

### *Explanatory Notes*

Tanda-tanda, satuan-satuan dan singkatan yang digunakan dalam publikasi adalah sebagai berikut :

*Symbols, measurement units and glossary which are used :*

#### 1. TANDA – TANDA/Symbols

|                            |   |     |                        |   |     |
|----------------------------|---|-----|------------------------|---|-----|
| Data belum tersedia .....  | : | ... | Angka sementara .....  | : | *)  |
| Data tidak tersedia .....  | : | -   | Angka sangat sementara | : | **) |
| Data dapat diabaikan ..... | : | 0   | Angka perbaikan .....  | : | r)  |
| Tanda Desimal .....        | : | .   | Angka perkiraan .....  | : | e)  |

#### 2. SATUAN/Units

|                             |   |   |
|-----------------------------|---|---|
| Bag (untuk darah) .....     | : | 250 cc  |
| bal .....                   | : | 1250 m <sup>3</sup> = 180 kg  |
| barrel .....                | : | 158,99 liter = 1/6,2898 m <sup>3</sup>  |
| bata (untuk garam) .....    | : | 500 gram  |
| batang (untuk sabun) .....  | : | 400 gram  |
| botol .....                 | : | 700 cc  |
| kilometer (km) .....        | : | 1000 meter (m)  |
| knots .....                 | : | 1,8 km/jam  |
| kwintal (kw) .....          | : | 100 kg  |
| liter (untuk beras) .....   | : | 0,80 kg   |
| long ton .....              | : | 1016,50 kg  |
| lusin .....                 | : | 12  |
| metercubic feet (mcl) ..... | : | 1/35,3 m <sup>3</sup>   |
| metric ton (m.ton) .....    | : | 0,98421 long ton = 1000 kg  |
| once (oz) .....             | : | 28,31 gram  |
| pound (lb) .....            | : | 0,454 kg  |
| sak (untuk semen) .....     | : | 40 kg atau 50 kg  |
| ton .....                   | : | 1000 kg   |
| Satuan lain :               |   | buah, bungkus, butir, helai/lembar, kaleng, pulsa, ton kilometer (ton-km), jam, menit, persen (%) |


#### 3. SINGKATAN/Glossary

|          |   |   |
|----------|---|---|
| B.R.T.   | : | Bruto Registered Ton.   |
| C.I.F.   | : | ( <i>Cost, insurance and freight</i> ) = Harga impor sampai ke pelabuhan.                         |
| D.W.T.   | : | ( <i>Dead Weights Ton</i> ) = Bobot mati.   |
| F.O.B.   | : | ( <i>Free on board</i> ) = Harga ekspor sampai kepelabuhan muat.                                  |
| GDRP     | : | <i>Gross Domestic Regional Product</i> (PDRB = Produk Domestik Regional Bruto)                    |
| M.T.O.W. | : | ( <i>Maximum Take Off Weights</i> ) = Kemampuan berat maksimum suatu pesawat untuk dapat terbang. |

# 1

## **GEOGRAFI DAN IKLIM / GEOGRAPHY AND CLIMATE**

<https://dumipkota.bps.go.id>





**PENJELASAN TEKNIS****TECHNICAL NOTES**

Berdasarkan posisi geografisnya, Dumai Timur memiliki batas-batas: Utara – Selat Rupa; Selatan – Kec. Bukit Kapur; Barat – Kec. Dumai Kota; Timur – Kec. Medang Kampai dan Dumai Selatan

*Based on the geographical position, Dumai Timur Subdistrict have boundaries: North – Selat Rupa; South – Bukit Kapur subdistrict; West Dumai Kota Subdistrict; East – Medang Kampai Subdistrict – Dumai Selatan Subdistrict.*

Kecamatan Dumai Timur terdiri dari 5 Kelurahan, yaitu:

*Dumai Timur Subdistrict consists of 5 villages, namely:*

- Kelurahan Tanjung Palas.
- Kelurahan Jaya Mukti
- Kelurahan Teluk Binjai
- Kelurahan Buluh Kasap
- Kelurahan Bukit Batrem

- *Tanjung Palas Village*
- *Jaya Mukti Village*
- *Teluk Binjai Village*
- *Buluh Kasap Village*
- *Bukit Batrem Village.*

**Data Curah Hujan (mm)** adalah ketinggian air hujan yang terkumpul dalam penakar hujan pada tempat yang datar, tidak menyerap, tidak meresap dan tidak mengalir. Unsur hujan 1 (satu) milimeter artinya dalam luasan satu meter persegi pada tempat yang datar tertampung air hujan setinggi satu milimeter atau tertampung air hujan sebanyak satu liter

*Data Rainfall (mm) is the height of rainwater collected in a graduated rain on a level, does not absorb, not pervasive and does not flow. Elements rainy one (1) millimeter means in the area of one square meter in a flat accommodated approximately one millimeter of rain water or rain water accommodated as much as one liter*

**Suhu udara** adalah ukuran energi kinetik rata-rata dari pergerakan molekul-molekul. Suhu suatu benda ialah keadaan yang menentukan kemampuan benda tersebut, untuk memindahkan (transfer) panas ke benda-benda lain atau menerima panas dari benda-benda lain tersebut. Dalam sistem dua benda, benda

*The temperature is a measure of the kinetic energy - average of the movement of molecules - molecules. Temperature of an object is a state that determines the ability of these objects, to move (transfer) of heat to objects - objects of others or receive heat from objects - objects such other. In a system of two objects, objects*

yang kehilangan panas dikatakan benda yang bersuhu lebih tinggi.

*that heat loss is said to objects higher temperature.*

**Kelembaban udara/legas** udara adalah jumlah kandungan uap air yang ada dalam udara. Kandungan uap air di udara berubah-ubah bergantung pada suhu. Makin tinggi suhu, makin banyak kandungan uap airnya. Alat pengukur kelembaban udara adalah higrometer.

*Humidity / air Legas is the amount of water vapor content in the air. The content of water vapor in the air vary depending The higher the temperature of the temperature, the more watervapor content. Humidity gauges are hygrometer.*

Kelembaban udara ada 2 jenis sebagai berikut:

*Humidity there are 2 types as follows:*

- Kelembaban mutlak (absolut) yaitu bilangan yang menunjukkan jumlah uap air dalam satuan gram pada satu meter kubik udara.
  - Kelembaban relatif (nisbi), yaitu angka dalam persen yang menunjukkan perbandingan antara banyaknya uap air yang benar-benar dikandung udara pada suhu tertentu dan jumlah uap air maksimum yang dapat dikandung udara.
- *Absolute humidity (absolute) is a number that indicates the amount of water vapor in grams in one cubic meter of air.*
  - *Relative humidity (relative), the figures in percent which shows a comparison between the amount of water vapor actually contained the air at a specific temperature and the maximum amount of water vapor that can be contained in the air.*

**ULASAN****DESCRIPTION****GEOGRAFI****Geography**

Kecamatan Dumai Timur merupakan salah satu kecamatan tertua di Kota Dumai dengan luas daratan 47,52 km<sup>2</sup>. Letak Kecamatan Dumai Timur tepat berada di tengah Kota Dumai dengan ibukota kecamatan Kelurahan Teluk Binjai.

*Dumai Timur Subdistrict is one of the oldest Subdistricts in the Dumai Municipality with a land area of 47, 52 km<sup>2</sup>. Lies the Subdistrict of Dumai Timur right in the middle of the Dumai Municipality Subdistrict capital Teluk Binjai.*

Karakteristik wilayah Kecamatan Dumai Timur menurut elevasi (ketinggian di atas permukaan laut/dpl) yaitu berada antara 0–25 m. Seluruh wilayah merupakan daratan dan topografinya relatif datar. Wilayah yang berbatasan langsung dengan laut atau daerah pesisir pantai yaitu Kelurahan Buluh Kasap dan Kelurahan Tanjung Palas, sedangkan kelurahan lainnya bukan daerah pesisir pantai.

*Characteristics of the Subdistrict of Dumai Timur according to elevation (height above sea level/dsl) is located between 0-25 m. The whole region is the land and the topography is relatively flat. Region immediately adjacent to the sea or coastal areas which Buluh Kasap and Tanjung Palas in Village, while other villages instead of the coastal areas.*

Berdasarkan posisi geografisnya, Kecamatan Dumai Timur memiliki batas-batas wilayah sebagai berikut:

- Sebelah Utara berbatasan dengan Selat Rupat
- Sebelah Timur berbatasan dengan Kec. Medang Kampai
- Sebelah Selatan berbatasan dengan Kec. Bukit Kapur
- Sebelah Barat berbatasan dengan Kec. Dumai Kota dan Kec. Dumai Selatan.

*Based on its geographic position, Dumai Timur Subdistrict boundaries are as follows:*

- *North side bordering the Gulf of Selat Rupat*
- *East with the Subdistrict of Medang Kampai*
- *South side is bordered by the Subdistrict of Bukit Kapur*
- *West with the Subdistrict of Dumai Kota and Subdistrict Dumai Selatan*

Setelah pemekaran wilayah administrasi pemerintahan, Kecamatan Dumai Timur terdiri dari 5 kelurahan yang memanjang dari utara ke selatan, yaitu Buluh Kasap, Teluk Binjai, Jaya Mukti, Tanjung Palas, dan Bukit Batrem masing-masing dengan luas daratan 4,50 km<sup>2</sup>, 12,02 km<sup>2</sup>, 3,90 km<sup>2</sup>, 26,00 km<sup>2</sup>, dan 1,10 km<sup>2</sup>.

### **Iklm**

Gambaran umum curah hujan sangat dipengaruhi oleh keadaan iklim, keadaan geografi, dan perputaran/pertemuan arus udara. Oleh karena itu data curah hujan beragam menurut bulan dan letak stasiun pengamat. Dalam jangka waktu setahun terakhir terlihat curah hujan bervariasi. Dari data yang tercatat pada Badan Meteorologi, Klimatologi, dan Geofisika (BMKG) bahwa sepanjang tahun 2017, curah hujan di Kota Dumai dan sekitarnya mempunyai puncak pada bulan Februari yang mencapai 418,0 mm, kemudian pada bulan-bulan berikutnya curah hujan lebih rendah.

Suhu udara ditentukan oleh tinggi rendahnya tempat tersebut terhadap permukaan laut dan jaraknya dari pantai. Pada tahun 2017 keadaan suhu udara rata-rata berkisar antara 26,8°C sampai 29,6°C. Suhu udara terendah terjadi pada bulan Januari sedangkan tertinggi pada bulan September.

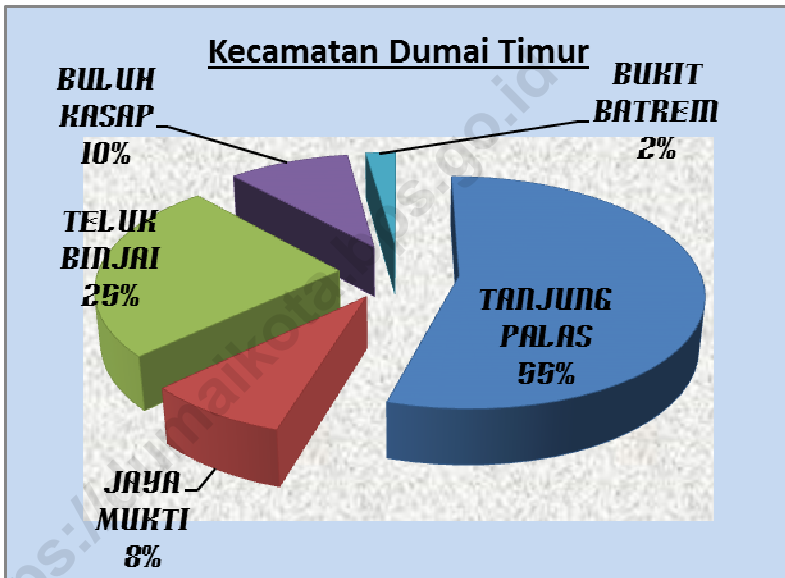
*After the division of administrative area, Dumai Timur Subdistrict consists of 5 villages that extends from north to south, Buluh Kasap, Teluk Binjai, Jaya Mukti, Tanjung Palas, dan Bukit Batrem each with a land area of 4.50 km<sup>2</sup>, 12.02 km<sup>2</sup>, 3.90 km<sup>2</sup>, 26.00 km<sup>2</sup>, and 1.10 km<sup>2</sup>.*

### **Climate**

*The general picture of precipitation is strongly influenced by climatic conditions, geographical situation, and turnaround/meeting air currents. Therefore the data of rainfall vary by month and location of monitoring stations. In the period of the last year seen rainfall varies. From the data recorded at the Meteorology, Climatology and Geophysics (BMKG) that throughout 2017, rainfall in the Dumai Municipality and surrounding areas have a peak in February, which reached 418,0 mm, then in the following months until the lower,*

*The air temperature is determined by the high and low places on the sea surface and the distance from the beach. In 2017, the state of the average air temperature ranges between 26,8°C to 29,6°C. The lowest air temperature was in January and the highest in September.*

**Gambar Picture** 1.1 **Persentase Luas Wilayah Dumai Timur Menurut Kelurahan**  
*The percentage area of Dumai Timur Subdistrict by Villages*







## 1.1 GEOGRAFI / *GEOGRAPHY*

**Tabel 1.1.1 Luas Wilayah Kecamatan Dumai Timur Menurut Kelurahan, 2017**  
**Table Land Area Dumai Timur Subdistrict by Villages, 2017**

|    | Kelurahan/<br><i>Village</i> | Luas/Area<br>(Km <sup>2</sup> ) | Persentase/<br><i>Percentage</i> |
|----|------------------------------|---------------------------------|----------------------------------|
|    | (1)                          | (2)                             | (3)                              |
| 01 | Tanjung Palas                | 26,00                           | 54,71                            |
| 02 | Jaya Mukti                   | 3,90                            | 8,21                             |
| 03 | Teluk Binjai                 | 12,02                           | 25,29                            |
| 04 | Buluh Kasap                  | 4,50                            | 9,47                             |
| 05 | Bukit Batrem                 | 1,10                            | 2,31                             |
|    | Jumlah/total                 | 47,52                           | 100,00                           |

Sumber: Kantor Camat Dumai Timur

Source: Dumai Timur Subdistrict Office

**Tabel 1.1.2** Jarak Kantor Kelurahan ke Kantor Kecamatan dan Ketinggian dari Permukaan Laut di Kecamatan Dumai Timur, 2017  
**Distance between Village Office to Subdistrict Office and The Height From Sea Level in Dumai Timur Subdistrict, 2017**

| Kelurahan/<br>Village | Jarak/<br>Distance<br>(Km) | Ketinggian Dari Permukaan Laut/<br>The Height From Sea Level<br>(dpl/m) |
|-----------------------|----------------------------|---|
| (1)                   | (2)                        | (3)   |
| 01 Tanjung Palas      | 1,5                        | 1   |
| 02 Jaya Mukti         | 1                          | 1   |
| 03 Teluk Binjai       | 0,5                        | 1   |
| 04 Buluh Kasap        | 1                          | 1   |
| 05 Bukit Batrem       | 3                          | 1   |

Sumber: Kantor Camat Dumai Timur

Source: Dumai Timur Subdistrict Office

**Tabel 1.1.3 Keadaan Tanah Menurut Bentuk Permukaan Tanah di Kecamatan Dumai Timur, 2017**  
**Table** *Ground Condition by Type Land Level in Dumai Timur Subdistrict, 2017*

| Kelurahan/<br><i>Village</i> | Bentuk Permukaan Tanah/<br><i>Type Land Level</i> |                                       |   |
|------------------------------|---|---------------------------------------|---|
|                              | Dataran/<br><i>Plain</i><br>(%)                   | Perbukitan/<br><i>Hillness</i><br>(%) | Pegunungan/<br><i>Mountain Range</i><br>(%) |
| (1)                          | (2)   | (3)                                   | (4)   |
| 01 Tanjung Palas             | 100   | -                                     | -   |
| 02 Jaya Mukti                | 100   | -                                     | -   |
| 03 Teluk Binjai              | 100   | -                                     | -   |
| 04 Buluh Kasap               | 100   | -                                     | -   |
| 05 Bukit Batrem              | 100   | -                                     | -   |

Sumber: Kantor Camat Dumai Timur

Source: Dumai Timur Subdistrict Office

**Tabel 1.1.4 Nama dan Panjang Sungai yang Melintasi Kelurahan di Kecamatan Dumai Timur, 2017**  
***Name and Length of the River That Cross the Village in Dumai Timur Subdistrict, 2017***

|    | Kelurahan/<br>Village | Nama Sungai/<br>Name of River |
|----|-----------------------|-------------------------------|
|    | (1)                   | (2)                           |
| 01 | Tanjung Palas         | Sungai Parit Paman            |
| 02 | Jaya Mukti            | -                             |
| 03 | Teluk Binjai          | -                             |
| 04 | Buluh Kasap           | -                             |
| 05 | Bukit Batrem          | Sungai Dumai                  |

Sumber: Kantor Camat Dumai Timur  
 Source: Dumai Timur Subdistrict Office

## 1.2 IKLIM / CLIMATE

**Tabel 1.2.1 Keadaan Suhu Udara, Tekanan Udara, dan Kelembaban Udara di Kecamatan Dumai Timur, 2017**  
**Temperature, Atmosphere Pressure, and Humidity in Dumai Timur Subdistrict, 2017**

| Bulan/Month         | Suhu Udara<br>Temperature (°C) |         |                   | Kelembaban Udara<br>Humidity (%) |         |                   | Tekanan Udara<br>Atmospheric Pressure (mb) |
|---------------------|--------------------------------|---------|-------------------|----------------------------------|---------|-------------------|--|
|                     | Maks Max                       | Min Min | Rata-rata Average | Maks Max                         | Min Min | Rata-rata Average |  |
| (1)                 | (2)                            | (3)     | (4)               | (5)                              | (6)     | (7)               | (8)  |
| Januari/January     | 32,1                           | 22,9    | 26,8              | 98                               | 69      | 84                | 1010,2                                     |
| Februari/February   | 32,2                           | 23,7    | 28,0              | 94                               | 64      | 79                | 1009,5                                     |
| Maret/March         | 33,1                           | 23,1    | 28,0              | 99                               | 67      | 84                | 1009,8                                     |
| April/April         | 34,1                           | 23,2    | 27,8              | 99                               | 62      | 70                | 1010,5                                     |
| Mei/May             | 32,8                           | 23,9    | 27,8              | 97                               | 70      | 75                | 1011,2                                     |
| Juni/June           | 33,8                           | 23,4    | 28,2              | 96                               | 60      | 77                | 1011,7                                     |
| Juli/July           | 33,6                           | 23,6    | 28,2              | 96                               | 57      | 78                | 1010,8                                     |
| Agustus/August      | 33,1                           | 22,7    | 27,3              | 96                               | 60      | 81                | 1099,5                                     |
| September/September | 33,0                           | 23,3    | 29,6              | 98                               | 64      | 84                | 1009,7                                     |
| Oktober/October     | 32,8                           | 23,3    | 27,5              | 98                               | 64      | 83                | 1010,0                                     |
| November/November   | 33,1                           | 23,4    | 28,9              | 96                               | 59      | 74                | 1010,5                                     |
| Desember/December   | 32,9                           | 23,5    | 29,2              | 97                               | 62      | 81                | 1010,7                                     |

Sumber : Badan Meteorologi, Klimatologi, dan Geofisika (BMKG)

Source : Meteorology, Climatology and Geophysics (BMKG)

**Tabel 1.2.2 Hari Hujan, Cuarah Hujan, dan Kecepatan Angin di Kecamatan Dumai Timur, 2017**  
**Table Rainy Day, Rainfall, and Wind Velocity in Dumai Timur Subdistrict, 2017**

|    | bulan/Month         | Hari Hujan/<br>Rainy Day | Curah Hujan/<br>Rainfall<br>(mm <sup>3</sup> ) | Kecepatan<br>Angin/Wind<br>Velocity<br>(knots) |
|----|---------------------|--------------------------|--|--|
|    | (1)                 | (2)                      | (3)  | (4)  |
| 01 | Januari/January     | 20                       | 411,7  | 07   |
| 02 | Februari/February   | 21                       | 418,0  | 11   |
| 03 | Maret/March         | 12                       | 182,6  | 06   |
| 04 | April/April         | 21                       | 181,0  | 06   |
| 05 | Mei/May             | 21                       | 145,0  | 07   |
| 06 | Juni/June           | 6                        | 95,0   | 06   |
| 07 | Juli/July           | 9                        | 106,7  | 06   |
| 08 | Agustus/August      | 17                       | 237,5  | 07   |
| 09 | September/September | 20                       | 237,8  | 06   |
| 10 | Oktober/October     | 20                       | 179,4  | 06   |
| 11 | November/November   | 20                       | 238,3  | 05   |
| 12 | Desember/December   | 19                       | 166,0  | 07   |

Sumber : Badan Meteorologi, Klimatologi, dan Geofisika (BMKG)

Source : Meteorology, Climatology and Geophysics (BMKG)

**Tabel 1.2.3 Arah Angin Terbanyak di Kecamatan Dumai Timur, 2017**  
**Table The Most of Wind Direction in Dumai Timur Subdistrict, 2017**

| Bulan/Month |                     | Arah Angin Terbanyak/<br>The Most of Wind Direction |
|-------------|---------------------|---|
| (1)         |                     | (2)   |
| 01          | Januari/January     | Utara/North   |
| 02          | Februari/February   | Timur Laut/North East                               |
| 03          | Maret/March         | Barat Laut/North West Timur/East                    |
| 04          | April/April         | Barat/West  |
| 05          | Mei/May             | Barat/West  |
| 06          | Juni/June           | Tenggara/South East                                 |
| 07          | Juli/July           | Selatan/South                                       |
| 08          | Agustus/August      | Selatan/South                                       |
| 09          | September/September | Tenggara/South East                                 |
| 10          | Oktober/October     | Tenggara/South East                                 |
| 11          | November/November   | Tenggara/South East                                 |
| 12          | Desember/December   | Barat/West  |

Sumber : Badan Meteorologi, Klimatologi, dan Geofisika (BMKG)

Source : Meteorology, Climatology and Geophysics (BMKG)






# 2

## PEMERINTAHAN / GOVERNMENT

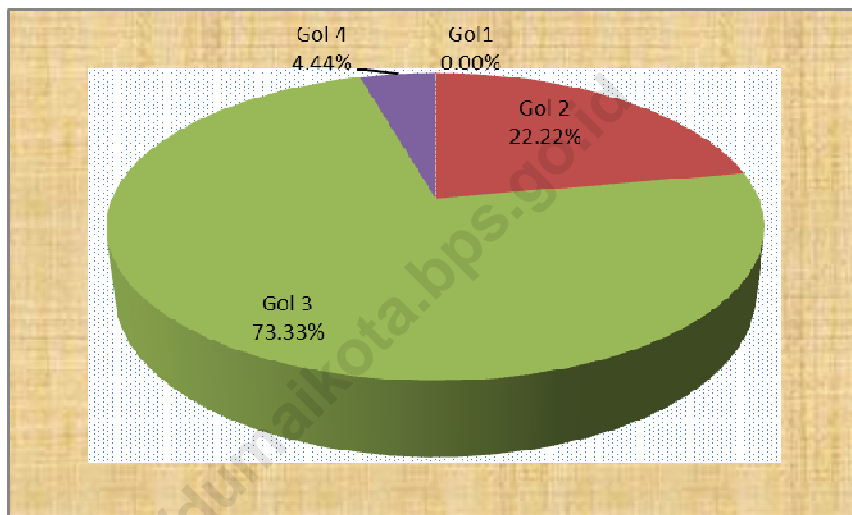
<https://www.majkota.bps.go.id>





| ULASAN  | DESCRIPTION  |
|---|--|
| <b>Pemerintahan</b>   | <b>Government</b>  |
| <p>Wilayah administrasi pemerintahan Kecamatan Dumai Timur tahun 2017 terbagi dalam wilayah 5 kelurahan dan 88 rukun tetangga (RT) dengan rincian per kelurahan sebagai berikut:</p>  | <p><i>Dumai Timur in Subdistrict administrative area 2017 is divided into five administrative regions and 88 neighborhood unit, with details per village as follows:</i></p>   |
| <ol style="list-style-type: none"> <li>1. Kelurahan Tanjung Palas terdiri dari 13 RT.</li> <li>2. Kelurahan Jaya Mukti terdiri dari 23 RT.</li> <li>3. Kelurahan Teluk Binjai terdiri dari 20 RT.</li> <li>4. Kelurahan Buluh Kasap terdiri dari 17 RT.</li> <li>5. Kelurahan Bukit Batrem terdiri dari 15 RT.</li> </ol> | <ol style="list-style-type: none"> <li>1. <i>Tanjung Palas Village consists of 13 neighborhood unit.</i></li> <li>2. <i>Jaya Mukti Village consists of 23 neighborhood unit.</i></li> <li>3. <i>Teluk Binjai Village consists of 20 neighborhood unit.</i></li> <li>4. <i>Buluh Kasap Village consists of 17 neighborhood unit.</i></li> <li>5. <i>Bukit Batrem Village consists of 15 neighborhood unit.</i></li> </ol> |
| <p>Jumlah Aparatur Sipil Negara (ASN) dikantor kecamatan dan kelurahan tahun 2017 sebanyak 45 orang. Berdasarkan golongan ASN, di Kecamatan Dumai Timur terdapat 0 persen golongan I, 22,22 persen golongan II, 73,33 persen golongan III, dan 4,44 persen golongan IV.</p>   | <p><i>The number of office workers Subdistricts and villages by 2017 as many as 46 people. Based on employee groups, in the Subdistrict of Dumai Timur there are 0 percent employee class I, class II 22.22 percent of employees, 73.33 percent of employees of class III and class IV employees 4.44 percent.</i></p>   |

**Gambar/Picture 2.1** Jumlah ASN Kecamatan dan Kelurahan menurut Golongan Tahun 2017  
*The number of civil servants by Subdistrict and Sub Class, 2017*



**2.1 PEMERINTAHAN / GOVERNMENT**

**Tabel 2.1.1 Banyaknya Kelurahan dirinci Menurut Klasifikasi Kelurahan di Kecamatan Dumai Timur, 2017**  
**Number of Village by Village Classification in Dumai Timur Subdistrict, 2017**

|                      | Kelurahan/<br>Village | Swadaya/<br>Self-Supporting | Swakarya/<br>Self-Developing | Swasembada/<br>Self-Sufficient |
|----------------------|-----------------------|-----------------------------|------------------------------|--------------------------------|
|                      | (1)                   | (2)                         | (3)                          | (4)                            |
| 01                   | Tanjung Palas         | 1                           | -                            | -                              |
| 02                   | Jaya Mukti            | 1                           | -                            | -                              |
| 03                   | Teluk Binjai          | 1                           | -                            | -                              |
| 04                   | Buluh Kasap           | 1                           | -                            | -                              |
| 05                   | Bukit Batrem          | 1                           | -                            | -                              |
| <b>Jumlah /total</b> |                       | <b>5</b>                    | <b>-</b>                     | <b>-</b>                       |

Sumber : Kantor Kelurahan

Source : Village Government Office

**Tabel 2.1.2 Banyaknya Rukun Tetangga di Kecamatan Dumai Timur, 2017**  
**Table Numbers of neighbors Unit by Village in Dumai Timur Subdistrict, 2017**

|                     | Kelurahan/<br>Village | Rukun Tetangga/<br>neighbors Unit |
|---------------------|-----------------------|-----------------------------------|
|                     | (1)                   | (2)                               |
| 01                  | Tanjung Palas         | 13                                |
| 02                  | Jaya Mukti            | 23                                |
| 03                  | Teluk Binjai          | 20                                |
| 04                  | Buluh Kasap           | 17                                |
| 05                  | Bukit Batrem          | 15                                |
| <b>Jumlah/total</b> |                       | <b>88</b>                         |

Sumber : Kantor Kelurahan  
 Source : Village Government Office

**Tabel 2.1.3 Banyaknya Lembaga Masyarakat Kelurahan di Kecamatan Dumai Timur, 2017**  
**Table** *Number of Village Organization Community in Dumai Timur Subdistrict, 2017*

|                     | Kelurahan/ <i>Village</i> | LPM | PKK |
|---------------------|---------------------------|-----|-----|
|                     | (1)                       | (2) | (3) |
| 01                  | Tanjung Palas             | 1   | 1   |
| 02                  | Jaya Mukti                | 1   | 1   |
| 03                  | Teluk Binjai              | 1   | 1   |
| 04                  | Buluh Kasap               | 1   | 1   |
| 05                  | Bukit Batrem              | 1   | 1   |
| <b>Jumlah/Total</b> |                           | 5   | 5   |

Sumber : Kantor Kelurahan

Source : Village Government Office



**Tabel 2.1.4 Banyaknya Personil Keamanan di Kecamatan Dumai Timur, 2017**  
**Table** *Number of Security Personnel in Dumai Timur Subdistrict, 2017*

|                     | Kelurahan/Village | Kamtibmas | Babinsa  | Hansip     |
|---------------------|-------------------|-----------|----------|------------|
|                     | (1)               | (2)       | (3)      | (4)        |
| 01                  | Tanjung Palas     | 1         | 1        | 39         |
| 02                  | Jaya Mukti        | 1         | 1        | 69         |
| 03                  | Teluk Binjai      | 1         | 1        | 60         |
| 04                  | Buluh Kasap       | 1         | 1        | 51         |
| 05                  | Bukit Batrem      | 1         | 1        | 45         |
| <b>Jumlah/Total</b> |                   | <b>5</b>  | <b>5</b> | <b>264</b> |

Sumber: Kantor Kelurahan

Source: Village Government Office

**Tabel 2.1.5 Banyaknya Aparatur Sipil Negara Menurut Instansi dan Golongan di Kecamatan Dumai Timur, 2017**  
**Number of Civil Servant by Instance and Levels in Dumai Timur Subdistrict, 2017**

|    | Instansi/Instance                       | Golongan/Levels |     |     |     |
|----|---|-----------------|-----|-----|-----|
|    |   | I               | II  | III | IV  |
|    | (1)                                     | (2)             | (3) | (4) | (5) |
| 01 | Kantor Kecamatan/<br>Subdistrict Office | -               | 4   | 6   | 2   |
| 02 | Puskesmas/Public<br>Health Centre       | -               | 15  | 32  | 2   |
| 03 | KUA/Ministry of Religion                | -               | -   | 3   | -   |
| 04 | BPS/KSK/Statistical                     | -               | 1   | -   | -   |
|    | <b>Jumlah/Total</b>                     | -               | 20  | 41  | 4   |

Sumber : Dinas/Jawatan Tingkat Kecamatan  
 Source : Level Department Subdistrict

**Tabel 2.1.6 Banyaknya Aparatur Sipil Negara Pada Kantor Lurah menurut Golongan di Kecamatan Dumai Timur, 2017**  
**Table Number of Civil Servant in Village Government Office by Levels in Dumai Timur Subdistrict, 2017**

| Kelurahan/Village   | Golongan/Levels |     |     |     |
|---------------------|-----------------|-----|-----|-----|
|                     | I               | II  | III | IV  |
| (1)                 | (2)             | (3) | (4) | (5) |
| 01 Tanjung Palas    | -               | 2   | 5   | -   |
| 02 Jaya Mukti       | -               | 2   | 6   | -   |
| 03 Teluk Binjai     | -               | -   | 6   | -   |
| 04 Buluh Kasap      | -               | -   | 5   | -   |
| 05 Bukit Batrem     | -               | 2   | 5   | -   |
| <b>Jumlah/Total</b> | -               | 6   | 27  | -   |


Sumber : Kantor Kelurahan

Source : Village Government Office

# 3

## PENDUDUK / POPULATION

<https://dulipikota.bps.go.id>





**PENJELASAN TEKNIS**

1. Sumber utama data kependudukan adalah sensus penduduk yang dilaksanakan setiap sepuluh tahun sekali. Sensus penduduk telah dilaksanakan sebanyak enam kali sejak Indonesia merdeka, yaitu tahun 1961, 1971, 1980, 1990, 2000, dan 2010.

Di dalam sensus penduduk, pencacahan dilakukan terhadap seluruh penduduk yang berdomisili di wilayah teritorial Indonesia termasuk warga negara asing kecuali anggota korps diplomatik negara sahabat beserta keluarganya.

Metode pengumpulan data dalam sensus dilakukan dengan wawancara antara petugas sensus dengan responden. Pencatatan penduduk menggunakan konsep *usual residence*, yaitu konsep di mana penduduk biasa bertempat tinggal. Bagi penduduk yang bertempat tinggal tetap dicacah di mana mereka biasa tinggal, sedangkan untuk penduduk yang tidak bertempat tinggal tetap dicacah di tempat di mana mereka ditemukan petugas sensus pada malam 'Hari Sensus'. Termasuk penduduk yang tidak bertempat tinggal tetap adalah tuna wisma, awak kapal berbendera

**TECHNICAL NOTES**

1. *The main source of demographic data is population census, which is conducted every ten years. Population Census has been conducted six times since Indonesia's independence namely 1961, 1971, 1980, 1990, 2000, and 2010.*

*The population census enumerates all residents who domicile in the entire territory of Indonesia including foreign citizens except the diplomatic corps members and their families.*

*The method of data collection in a population census involves interviewing respondents.*

*Enumeration of the population uses the concept of "usual residence", which is the concept of "places where people usually live". De jure was applied to the permanent residents, while de facto was applied to non-permanent residents. The permanent residents were enumerated in place where they normally live, the non-permanent residents were enumerated where they were found by the enumerators, on the night of 'Census Date'. The non permanent residents include homeless people, crewman of Indonesian vessel, boat people, remote area community, and*

Indonesia, penghuni perahu/rumah apung, masyarakat terpencil/terasing, dan pengungsi. Bagi mereka yang mempunyai tempat tinggal tetap dan sedang bepergian ke luar wilayah lebih dari enam bulan, tidak dicacah di tempat tinggalnya, tetapi dicacah di tempat tujuannya.

Untuk tahun yang tidak dilaksanakan sensus penduduk, data kependudukan diperoleh dari hasil proyeksi penduduk. Proyeksi penduduk merupakan suatu perhitungan ilmiah yang didasarkan pada asumsi dari komponen-komponen perubahan penduduk, yaitu kelahiran, kematian, dan migrasi. Proyeksi penduduk Indonesia 2010–2035 menggunakan data dasar penduduk hasil SP2010.

2. **Penduduk Indonesia** adalah semua orang yang berdomisili di wilayah teritorial Indonesia selama 6 bulan atau lebih dan atau mereka yang berdomisili kurang dari 6 bulan tetapi bertujuan menetap.
3. **Laju pertumbuhan penduduk** adalah angka yang menunjukkan persentase penambahan penduduk dalam jangka waktu tertentu.
4. **Kepadatan penduduk** adalah rasio banyaknya penduduk per kilometer persegi.

*internally displaced persons. Those who had permanent residence and had been travelling away from their home for six months or more were not enumerated in their permanent place, but in the place where they were during the census.*

*For the periods where the population census is not conducted, population projection is done to estimate population during those years. The population projection is an estimate based on the demographic components, such as birth, death, and migration. Indonesia's 2010–2035 population projection used the 2010 Population Census as the base population.*

2. **The population of Indonesia** are all residents of the entire territory of Indonesia who have stayed for six months or longer, and those who intended to stay more than six months even though their length of stay is less than six months.
3. **The growth rate of population** is the number that shows percentage of population growth within a specified period.
4. **Population density** is ratio of population per square kilometer.

5. **Rasio jenis kelamin** adalah perbandingan antara penduduk laki-laki dan penduduk perempuan pada suatu wilayah dan waktu tertentu. Biasanya dinyatakan dengan banyaknya penduduk laki-laki untuk 100 penduduk perempuan.
6. **Distribusi penduduk** adalah pola persebaran penduduk di suatu wilayah, baik berdasarkan batas-batas geografis maupun berdasarkan batas-batas administrasi pemerintahan.
7. **Komposisi penduduk** adalah pola persebaran penduduk menurut karakteristiknya, contoh: penduduk menurut kelompok umur, penduduk menurut jenis kelamin.
8. **Rumah tangga** adalah seseorang atau sekelompok orang yang mendiami sebagian atau seluruh bangunan fisik/sensus dan biasanya tinggal bersama serta pengelolaan makan dari satu dapur. Yang dimaksud makan dari satu dapur adalah jika pengurusan kebutuhan sehari-harinya dikelola bersama-sama menjadi satu.
9. **Anggota rumah tangga** adalah semua orang yang biasanya bertempat tinggal di suatu rumah tangga, baik yang berada di rumah pada waktu pencacahan maupun yang sementara tidak ada.
10. **Rata-rata anggota rumah tangga** adalah angka yang menunjukkan rata-
5. **Sex ratio** is the ratio of males population to females population in a given area and time, usually expressed as the number of males for every 100 females.
6. **Population distribution** is the pattern of population distribution in an area, either by geographic boundaries or by government administrative boundaries.
7. **Population composition** is the pattern of population distribution by its characteristics, example: population by age group, population by sex.
8. **Household** is an individual or group of people living in a physical/census building unit or part of it and usually commit on a common provision for food and other essentials of living. Common provision for food means one organising daily needs for all of household members.
9. **Household member** are those who usually lives in a household regardless of their location at the time of enumeration.
10. **Average household size** is the average number of household



## POPULATION

---

rata jumlah anggota rumah tangga  
per rumah tangga.

*members per household.*

<https://dumaikota.bps.go.id>

## ULASAN

## DESCRIPTION

**Penduduk****Population**

Jumlah penduduk Kecamatan Dumai Timur tahun 2016 sebesar 62.932 jiwa, dengan luas wilayah 47,52 km<sup>2</sup> dan jumlah penduduk pada tahun 2017 sebanyak 64.127 jiwa, maka kepadatan penduduk Kecamatan Dumai Timur rata-rata 1.349 jiwa/km<sup>2</sup>, artinya pada setiap kilometer persegi wilayah Kecamatan Dumai Timur dihuni oleh 1.349 orang penduduk.

*The number of Dumai Timur Subdistrict residents in 2016 amounted to 62,932 inhabitants by the number of households amounted to 1,349, the average population per household is 5 people. With an area of 47.52 km<sup>2</sup> and total population by 2017 as many as 64,127 inhabitants, the population density Subdistrict of Dumai Timur average 1,324 people/km<sup>2</sup>, meaning that on each square kilometer of the Subdistrict of Dumai Timur populated by 1,349 residents.*

Pada tahun 2017 jumlah penduduk laki-laki tercatat sebanyak 32.441 jiwa dan penduduk perempuan sebanyak 31.686 jiwa. Penduduk jenis kelamin perempuan lebih sedikit daripada penduduk jenis kelamin laki-laki. Selisihnya sebanyak 755 jiwa sedangkan rasio jenis kelamin sebesar 102,38 (Tabel 3.1.3)

*By 2017 the number of males, there were 32,441 inhabitants and a population of women as much as 31,686 inhabitants. Residents of the female sex less than the residents of the male gender. The difference is as much as 755 inhabitants while the sex ratio is 102.38 (Table 3,1,3)*

Tiga komponen demografi yang berpengaruh terhadap struktur penduduk adalah kelahiran, kematian, dan migrasi. Jumlah kelahiran penduduk di Kecamatan Dumai Timur sepanjang tahun 2017 mencapai 586 orang.

*The three components that affect the demographic structure of the population are births, deaths, and migration. The number of births in the Subdistrict of Dumai Timur residents throughout the year 2017 to reach 586*

Jumlah kematian di Kecamatan Dumai Timur sepanjang tahun 2017 sebesar 182 orang.

Migrasi dikelompokkan menjadi migrasi masuk dan migrasi keluar. Migrasi masuk menggambarkan penduduk suatu wilayah berada bukan di wilayah domisili pada setahun terakhir. Migrasi masuk ini dapat dikatakan adalah migran baru yang masuk ke suatu wilayah administrasi. Jumlah migrasi masuk di Kecamatan Dumai Timur pada tahun 2017 sebanyak 1.337 orang. Migrasi keluar adalah penduduk yang keluar dengan tujuan menetap di daerah lain. Migrasi keluar di Kecamatan Dumai Timur pada tahun 2016 adalah 1.549 orang.

*people.*

*The number of deaths in the Subdistrict of Dumai Timur throughout 2017 amounted to 182 people.*

*Migration grouped into inward migration and out-migration. Migration risen describes the population of an area is not at the domicile in the past year. In ward migration can be said is a recent migrant who entered into an administrative area. The number of migration in Dumai Timur Subdistrict in 2017 as many as 1,337 people. Outmigration is a resident of that came out with the intention of settling in other areas. Migration out in Dumai Timur Subdistrict in 2016 was 1,549 people.*

### 3.1 PENDUDUK / POPULATION

**Tabel 3.1.1 Luas Wilayah, Jumlah, dan Kepadatan Penduduk di Kecamatan Dumai Timur, 2017**  
**Table Area, Number, and Population Density in Dumai Timur Subdistrict, 2017**

|              | Kelurahan/<br>Village | Luas Wilayah/<br>Area<br>(km <sup>2</sup> ) | Jumlah<br>Penduduk/<br>Number of<br>Population | Kepadatan<br>Penduduk per<br>km <sup>2</sup> /<br>Population<br>Density per km <sup>2</sup> |
|--------------|-----------------------|---|--|---|
|              | (1)                   | (2)   | (3)  | (4)   |
| 01           | Tanjung Palas         | 26,00                                       | 7 704  | 296   |
| 02           | Jaya Mukti            | 3,90  | 19 313   | 4 952   |
| 03           | Teluk Binjai          | 12,02                                       | 19 450   | 1 618   |
| 04           | Buluh Kasap           | 4,50  | 7 690  | 1 709   |
| 05           | Bukit Batrem          | 1,10  | 9 970  | 9 064   |
| Jumlah/total |                       | 47,52                                       | 64 127   | 1 349   |

Sumber : Badan Pusat Statistik Kota Dumai  
 Source : BPS-Statistic of Dumai Municipality

**Tabel 3.1.2 Penduduk Menurut Jenis Kelamin dan Rasio Jenis Kelamin di Kecamatan Dumai Timur, 2017**  
**Population by Sex and Sex Ratio in Dumai Timur Subdistrict, 2017**

|    | Kelurahan/<br><i>Village</i> | Laki-Laki/<br><i>Male</i> | Perempuan/<br><i>Female</i> | Rasio Jenis<br>Kelamin/<br><i>Sex Ratio</i> |
|----|------------------------------|---------------------------|-----------------------------|---|
|    | (1)                          | (2)                       | (3)                         | (4)   |
| 01 | Tanjung Palas                | 3 897                     | 3 807                       | 102,36                                      |
| 02 | Jaya Mukti                   | 9 770                     | 9 543                       | 102,36                                      |
| 03 | Teluk Binjai                 | 9 840                     | 9 610                       | 102,39                                      |
| 04 | Buluh Kasap                  | 3 890                     | 3 800                       | 102,37                                      |
| 05 | Bukit Batrem                 | 5 044                     | 4 926                       | 102,40                                      |
|    | <i>Jumlah/Total</i>          | 32 441                    | 31 686                      | 102,38                                      |

Sumber : Badan Pusat Statistik Kota Dumai  
 Source : BPS-Statistic of Dumai Municipality

**Tabel 3.1.3 Banyaknya Kelahiran, Kematian, dan Migrasi Penduduk Menurut Kelurahan di Kecamatan Dumai Timur, 2017**  
**Number of Birth, Death, and Migration by Village in Dumai Timur Subdistrict, 2017**

|                     | Kelurahan/<br>Village | Kelahiran/<br>Birth | Kematian/<br>Death | Migrasi/Migration |                     |
|---------------------|-----------------------|---------------------|--------------------|-------------------|---------------------|
|                     |                       |                     |                    | Masuk/<br>In Ward | Keluar/<br>Out Ward |
|                     | (1)                   | (2)                 | (3)                | (4)               | (5)                 |
| 01                  | Tanjung Palas         | 104                 | 33                 | 348               | 187                 |
| 02                  | Jaya Mukti            | 270                 | 69                 | 219               | 501                 |
| 03                  | Teluk Binjai          | 122                 | 31                 | 470               | 341                 |
| 04                  | Buluh Kasap           | 59                  | 35                 | 72                | 280                 |
| 05                  | Bukit Batrem          | 31                  | 14                 | 228               | 240                 |
| <b>Jumlah/Total</b> |                       | <b>586</b>          | <b>182</b>         | <b>1.337</b>      | <b>1.549</b>        |


Sumber : Kantor Kelurahan

Source : Village Government Office



# 4 **SOSIAL / SOCIAL**

<https://dumaikota.bps.go.id>







**PENJELASAN TEKNIS****TECHNICAL NOTES**

1. **Jalur Pendidikan di Indonesia** terdiri atas 1) pendidikan formal, 2) pendidikan nonformal, dan 3) pendidikan informal yang ketiganya dapat saling melengkapi dan memperkaya (Undang-Undang No. 20 Tahun 2013 tentang Sistem Pendidikan Nasional).
  2. **Jenjang Pendidikan Formal** terdiri atas pendidikan dasar, pendidikan menengah, dan pendidikan tinggi. Jenis pendidikan yang diajarkan mencakup pendidikan umum, kejuruan, akademik, profesi, vokasi, keagamaan, dan khusus.
    - a. Pendidikan Dasar berbentuk Sekolah Dasar (SD) dan Madrasah Ibtidaiyah (MI) atau bentuk lain yang sederajat.
    - b. Pendidikan Menengah berbentuk Sekolah Menengah Pertama (SMP) dan Madrasah Tsanawiyah (MTs), atau bentuk lain yang sederajat serta Sekolah Menengah Atas (SMA), Madrasah Aliyah (MA), Sekolah Menengah Kejuruan (SMK), dan Madrasah Aliyah Kejuruan (MAK), atau bentuk lain yang sederajat.
    - c. Pendidikan Tinggi merupakan jenjang pendidikan setelah pendidikan menengah yang
1. *Line Education in Indonesia consists of 1) a formal education , 2) non-formal education, and 3) informal education that all three can complement each other and enrich (Law No. 20 Year 2013 on National Education System).*
  2. *Formal Education Study consists of basic education, secondary education and higher education. The kind of education that are taught include general education, vocational, academic, professional, vocational, religious, and special.*
    - a. *Basic Education shaped Elementary School and Islamic Elementary School or other equivalent form.*
    - b. *Junior High School and Islamic Junior High School, or other equivalent form and Senior High School, vocational schools, and or other equivalent form.*
    - c. *Higher Education is education after secondary education includes diplomas , bachelor's, master's, specialist, and doctoral organized by the college. Universities can form colleges, polytechnics, high school, college or university.*

mencakup program pendidikan diploma, sarjana, magister, spesialis, dan doktor yang diselenggarakan oleh perguruan tinggi. Perguruan tinggi dapat berbentuk akademi, politeknik, sekolah tinggi, institut, atau universitas.

3. **Tidak/belum pernah sekolah** adalah mereka yang tidak pernah atau belum pernah terdaftar dan tidak pernah atau belum pernah aktif mengikuti pendidikan di suatu jenjang pendidikan formal. Termasuk juga yang tamat/belum tamat taman kanak-kanak tetapi tidak melanjutkan ke sekolah dasar.
  4. **Masih bersekolah** adalah mereka yang terdaftar dan aktif mengikuti pendidikan formal dan nonformal (Paket A, B, atau C), baik pendidikan dasar, menengah maupun pendidikan tinggi. Bagi mahasiswa yang sedang cuti dianggap masih bersekolah.
  5. **Tidak bersekolah lagi** adalah mereka yang pernah terdaftar dan aktif mengikuti pendidikan di suatu jenjang pendidikan formal dan nonformal (Paket A, B, atau C), tetapi pada saat pencacahan tidak lagi terdaftar dan tidak aktif mengikuti pendidikan.
  6. **Tamat sekolah** adalah menyelesaikan pelajaran yang ditandai dengan lulus
3. *Not / have not been to school are those who have never or have not been registered and are not or may not have actively enroll in a formal education . Also included were completed / not completed kindergarten but did not proceed to the primary school*
  4. *Still in school are those listed and actively participates in formal and non-formal education, both primary, secondary and higher education . For students who are on leave are considered still in school*
  5. *No longer attending school are those who never enrolled and actively participating in education in a formal and non-formal education, but at the time of enumeration are no longer enrolled and actively participating in education.*
  6. *Graduation is complete courses marked by passing the final exam at*

ujian akhir pada kelas atau tingkat terakhir suatu jenjang pendidikan di sekolah negeri maupun swasta dengan mendapatkan tanda tamat belajar/ijazah. Seseorang yang belum mengikuti pelajaran pada kelas tertinggi tetapi telah mengikuti ujian akhir dan lulus dianggap tamat sekolah.

7. **Rumah Sakit** adalah tempat pemeriksaan dan perawatan kesehatan, biasanya berada di bawah pengawasan dokter/tenaga medis, yang melayani penderita yang sakit untuk berobat rawat jalan atau rawat inap.
8. **Puskesmas (Pusat Kesehatan Masyarakat)** adalah unit pelaksana teknis dinas kesehatan kabupaten/kota yang mempunyai fungsi utama sebagai penyelenggara pelayanan kesehatan tingkat pertama. Wilayah kerja puskesmas maksimal adalah satu kecamatan dan untuk dapat menjangkau wilayah kerjanya, puskesmas mempunyai jaringan pelayanan yang meliputi unit Puskesmas Pembantu (Pustu), unit Puskesmas Keliling (Puskel), dan unit bidan desa/komunitas (Peraturan Menteri Kesehatan RI No. 75 Tahun 2015 Tentang Pusat Kesehatan Masyarakat).

*the last level of a class or level of education in public and private schools to get the sign of graduation diploma. Someone who has not followed the lessons in the highest class but had final exams and graduation are considered leaving school.*

7. *Hospital is a medical examination and treatment, usually under the supervision of a doctor/medical personnel, who serve the sick patients to outpatient or inpatient*
8. *Community Health Center a technical unit of Subdistrict health offices/city that has a primary function as a first-level health care providers. Maximum working area is one Subdistrict health center and to be able to reach their working area, the health center has a service network covering Maid unit community health centers, community health centers Roving unit, and the unit midwife/community (Minister of Health Regulation No. 75 year 2015 About the Center for Public*

**ULASAN****DESCRIPTION****PENDIDIKAN**

Fasilitas pendidikan di Kecamatan Dumai Timur pada tahun 2017 berupa pendidikan dasar tercatat sebanyak 26 unit Sekolah Dasar (SD) dan Madrasah Ibtidaiyah (MI). Untuk pendidikan menengah pertama yang meliputi Sekolah Menengah Pertama (SMP) dan Madrasah Tsanawiyah (MTs) di Kecamatan Dumai Timur tahun 2017 terdapat 8 unit. Sedangkan jenjang pendidikan menengah atas seperti Sekolah Menengah Umum (SMU), Sekolah Menengah Kejuruan (SMK), dan Madrasah Aliyah (MA) baik negeri maupun swasta pada tahun 2017 di Kecamatan Dumai Timur tercatat sebanyak 7 unit.

**KESEHATAN**

Pemerintah menyediakan pusat kesehatan masyarakat (Puskesmas) untuk meningkatkan kualitas pelayanan kesehatan masyarakat. Hingga akhir tahun 2017 pemerintah menyediakan Puskesmas Jaya Mukti untuk melayani masyarakat Kecamatan Dumai Timur. Selain Puskesmas pemerintah juga membangun 5 unit pos kesehatan desa (Poskesdes). Untuk pelayanan kesehatan ibu dan anak pemerintah juga membentuk 51 pos pelayanan terpadu (Posyandu).

Pada tahun 2017 jumlah tenaga kesehatan di Kecamatan Dumai Timur

**EDUCATION**

*Educational facilities in Dumai Timur Subdistrict in 2017 in the form of basic education, there were 26 units of Elementary School, and Islamic Elementary School. For secondary education which includes Junior High School in Dumai Timur Subdistrict in 2017 there were 8 units. While secondary education such as high school (high schools and vocational schools both public and private in 2017 in Dumai Timur Subdistrict recorded as many as 7 units.*

**HEALTH**

*The government provides community health centers, to improve the quality of public health services. Until late 2017, the government provides a health center to serve the community Jaya Mukti Subdistrict of Dumai Timur. In addition to government health centers also build five units of village health posts. For maternal and child health services the government also set up 51 integrated health posts.*

*By 2017 number of health workers in Dumai Timur Subdistrict as many as 57*

sebanyak 57 orang (disajikan pada Tabel 4.2.2). *people (presented in Table 4.2.2).*

### **AGAMA**

Penduduk Kecamatan Dumai Timur sangat heterogen, namun kerukunan hidup beragama nampaknya sangat terjaga dengan baik sehingga hubungan antar umat beragama terjalin dengan mesra. Hal ini terlihat dari tumbuhnya fasilitas peribadatan bagi semua pemeluk agama yang ada sebagaimana terlihat pada Tabel 4.3.1.

### **RELIGION**

The population of Dumai Timur Subdistrict was very heterogeneous, religious reconciliation still kept in better, so the relation between the professing religions was tied harmoniously. This could be seen from the growth of services and facilities to all existing faiths and religious from the increasing number of each religion as seen in Table 4.3.1.

### **SOSIAL LAINNYA**

Keluarga Berencana (KB) menunjukkan perkembangan yang sangat pesat disebabkan dukungan dan partisipasi aktif dari masyarakat terutama pasangan usia subur. Data tentang KB selengkapnya dapat dilihat pada Tabel 4.2.3 sampai Tabel 4.2.4 Sedangkan data tentang masalah sosial lainnya disajikan pada Tabel 4.3.2 dan Tabel 4.4.1.

### **OTHERS SOCIAL AFFAIRS**

*Family Planning showed rapid growth due to the support and active participation of the public, especially couples of childbearing age. Data on family planning can be seen in Table 4.2.3 and Table 4.2.4. While data on other social issues are presented in Table 4.3.2 and table 4.4.1.*



#### 4.1 PENDIDIKAN / EDUCATION

**Tabel 4.1.1 Banyaknya Sekolah menurut Tingkat Pendidikan di Kecamatan Dumai Timur, 2017**  
**Table** *Number of School by Education Grade in Dumai Timur Subdistrict, 2017*

|                     | Kelurahan/<br>Village | Tingkat Pendidikan/Education Grade |                          |                       |                                 |  |
|---------------------|-----------------------|------------------------------------|--------------------------|-----------------------|---------------------------------|--|
|                     |                       | TK/RA<br>Kinder<br>garten          | SD/MI<br>Elemen-<br>tary | SMP/<br>MTs<br>Junior | SMA/MA<br>Senior High<br>School | SMK<br>Vocational<br>Senior High<br>School |
|                     | (1)                   | (2)                                | (3)                      | (4)                   | (5)                             | (6)  |
| 01                  | Tanjung Palas         | 2                                  | 3                        | 2                     | 1                               | -  |
| 02                  | Jaya Mukti            | 10                                 | 7                        | 2                     | 2                               | 1  |
| 03                  | Teluk Binjai          | 10                                 | 10                       | 3                     | 1                               | -  |
| 04                  | Buluh Kasap           | 1                                  | 5                        | 1                     | 1                               | -  |
| 05                  | Bukit Batrem          | 1                                  | 1                        | -                     | -                               | 1  |
| <i>Jumlah/Total</i> |                       | 24                                 | 26                       | 8                     | 5                               | 2  |

Sumber : Kantor Dinas Pendidikan Kota Dumai

Source: Education Government Office Dumai Municipality



**Tabel 4.1.2 Banyaknya Sekolah menurut Tingkat Pendidikan dan Status Sekolah di Kecamatan Dumai Timur, 2017**  
**Number of Schools by Education Grade and Status in Dumai Timur Subdistrict, 2017**

|    | Tingkat Pendidikan/<br><i>Education Grade</i>       | Status Sekolah/<br><i>Status</i> |                           | Jumlah/<br><i>Total</i> |
|----|---|----------------------------------|---------------------------|-------------------------|
|    |   | Negeri/<br><i>Public</i>         | Swasta/<br><i>Private</i> |                         |
|    | (1)   | (2)                              | (3)                       | (4)                     |
| 01 | TK/RA<br><i>Kindergarten</i>                        | 1                                | 23                        | 24                      |
| 02 | SD/MI<br><i>Elementary School</i>                   | 20                               | 6                         | 26                      |
| 03 | SMP/MTs<br><i>Junior High School</i>                | 3                                | 5                         | 8                       |
| 04 | SMA/MA<br><i>Senior High School</i>                 | 1                                | 4                         | 5                       |
| 05 | SMK/ <i>Vocational</i><br><i>Senior High School</i> | -                                | 2                         | 2                       |
| 06 | Akademi/PTN/PTS/<br><i>Academy/University</i>       | -                                | 5                         | 5                       |

Sumber : Kantor Dinas Pendidikan Kota Dumai

Source: Education Government Office Dumai Municipality

**Tabel 4.1.3 Banyaknya Sekolah Dasar menurut Kelurahan dan Status Sekolah di Kecamatan Dumai Timur, 2017**  
**Number of Elementary Schools by Village and Status in Dumai Timur Subdistrict, 2017**

|    | Kelurahan/<br>Village | Status Sekolah/<br>Status |                    |
|----|-----------------------|---------------------------|--------------------|
|    |                       | Negeri/<br>Public         | Swasta/<br>Private |
|    | (1)                   | (2)                       | (3)                |
| 01 | Tanjung Palas         | 3                         | -                  |
| 02 | Jaya Mukti            | 3                         | 4                  |
| 03 | Teluk Binjai          | 8                         | 2                  |
| 04 | Buluh Kasap           | 5                         | -                  |
| 05 | Bukit Batrem          | 1                         | -                  |
|    | <b>Jumlah/Total</b>   | <b>20</b>                 | <b>6</b>           |

Sumber : Kantor Dinas Pendidikan Kota Dumai

Source: Education Government Office Dumai Municipality

**Tabel 4.1.4 Banyaknya Guru menurut Tingkat Pendidikan dan Status Sekolah di Kecamatan Dumai Timur, 2017**  
***Number of Teacher by Education Grade and Status in Dumai Timur Distric, 2017***

|    | Tingkat Pendidikan/<br><i>Education Grade</i> | Status Sekolah/<br><i>Status</i> |                           | Jumlah/<br><i>Total</i> |
|----|---|----------------------------------|---------------------------|-------------------------|
|    |   | Negeri/<br><i>Public</i>         | Swasta/<br><i>Private</i> |                         |
|    | (1)   | (2)                              | (3)                       | (4)                     |
| 01 | TK/RA<br><i>Kindergarten</i>                  | 11                               | 149                       | 160                     |
| 02 | SD/MI<br><i>Elementary School</i>             | 449                              | 118                       | 567                     |
| 03 | SMP/MTs<br><i>Secondary School</i>            | 130                              | 64                        | 194                     |
| 04 | SMA/MA<br><i>Senior High School</i>           | 100                              | 94                        | 194                     |
| 05 | SMK/Vocational<br><i>Senior High School</i>   | -                                | 43                        | 43                      |

Sumber : Kantor Dinas Pendidikan Kota Dumai

Source: Education Government Office Dumai Municipality

**Tabel 4.1.5 Banyaknya Murid menurut Tingkat Pendidikan, dan Status Sekolah di Kecamatan Dumai Timur, 2017**  
**Number of Students by Education Grade and Status in Dumai Timur Subdistrict, 2017**

|    | Tingkat Pendidikan/<br><i>Education Grade</i>       | Status Sekolah/<br><i>Status</i> |                           | Jumlah/<br><i>Total</i> |
|----|---|----------------------------------|---------------------------|-------------------------|
|    |   | Negeri/<br><i>Public</i>         | Swasta/<br><i>Private</i> |                         |
|    | (1)   | (2)                              | (3)                       | (4)                     |
| 01 | TK/RA<br><i>Kindergarten</i>                        | 131                              | 1 365                     | 1 496                   |
| 02 | SD/MI<br><i>Elementary School</i>                   | 8 320                            | 2 047                     | 10 367                  |
| 03 | SMP/MTs<br><i>Secondary School</i>                  | 2 249                            | 916                       | 3 165                   |
| 04 | SMA/MA<br><i>Senior High School</i>                 | 1 111                            | 466                       | 1 577                   |
| 05 | SMK/ <i>Vocational</i><br><i>Senior High School</i> | -                                | 270                       | 270                     |

Sumber : Kantor Dinas Pendidikan Kota Dumai

Source: Education Government Office Dumai Municipality

**Tabel 4.1.6 Banyaknya Sekolah, Guru, Murid, dan Rasio Murid Terhadap Guru menurut Jenjang Pendidikan di Kecamatan Dumai Timur, 2017**  
***Number of Schools, Teacher, Students and Ratio of Students at Teachers by Education Grade in Dumai Timur Subdistrict, 2017***

| Kelurahan/<br>Village                       | Jumlah<br>Sekolah/<br>Number of<br>Schools | Guru/<br>Teacher | Murid/<br>Students | Rasio Murid Terhadap<br>guru/<br>Ratio of Students at<br>Teachers |
|---|--|------------------|--------------------|---|
| (1)   | (2)  | (3)              | (4)                | (5)   |
| SD/MI<br><i>Elementary School</i>           | 26   | 567              | 10 367             | 18  |
| SMP/MTs<br><i>Secondary School</i>          | 8  | 194              | 3 165              | 16  |
| SMA/MA<br><i>Senior High School</i>         | 5  | 194              | 1 577              | 8   |
| SMK/Vocational<br><i>Senior High School</i> | 2  | 43               | 270                | 6   |

Sumber : Kantor Dinas Pendidikan Kota Dumai

Source: Education Government Office Dumai Municipality

## 4.2 KESEHATAN / HEALTH

**Tabel 4.2.1 Banyaknya Fasilitas Kesehatan di Kecamatan Dumai Timur, 2017**  
**Table Number of Health Facilities in Dumai Timur Subdistrict, 2017**

| Kelurahan           | Rumah Sakit Umum/<br>General Hospital | Puskesmas/<br>Public Health Center | Puskesmas Pembantu/<br>Public Health Sub Center | Poskesdes/<br>Polindes/<br>Health Village Post | Posyandu/Family<br>Planning Post |
|---------------------|---------------------------------------|------------------------------------|---|--|----------------------------------|
| (1)                 | (2)                                   | (3)                                | (4)   | (5)  | (6)                              |
| Tanjung Palas       | -                                     | -                                  | -   | 1  | 4                                |
| Jaya Mukti          | -                                     | 1                                  | -   | 1  | 14                               |
| Teluk Binjai        | -                                     | -                                  | -   | 1  | 16                               |
| Buluh Kasap         | 2                                     | -                                  | -   | 1  | 11                               |
| Bukit Batrem        | -                                     | -                                  | -   | 1  | 6                                |
| <b>Jumlah/Total</b> | <b>2</b>                              | <b>1</b>                           | <b>-</b>  | <b>5</b>                                       | <b>51</b>                        |

Sumber: Puskesmas Kecamatan Dumai Timur

Source: Public Health Center Dumai Timur Subdistrict

**Tabel 4.2.2 Banyaknya Tenaga Kesehatan menurut Kelurahan dan Jenisnya di Kecamatan Dumai Timur, 2017**  
**Number of Health Personal by Village and Sex in Dumai Timur Subdistrict, 2017**

|    | Kelurahan/<br><i>Village</i> | Dokter/<br><i>Doctor</i> | Mantri, Bidan,<br>dan Perawat<br>Puskesmas/<br><i>Paramedic,<br/>Midwives and<br/>Nurses</i> | Mantri/Bidan<br>Pustu/Poskesdes/<br>Polindes/<br><i>Midwives or Village<br/>and Baby<br/>Soothsayer</i> |
|----|------------------------------|--------------------------|--|---|
|    | (1)                          | (2)                      | (3)  | (4)   |
| 01 | Tanjung Palas                | 1                        | 3  | 1   |
| 02 | Jaya Mukti                   | 6                        | 14   | 1   |
| 03 | Teluk Binjai                 | 2                        | 3  | 1   |
| 04 | Buluh Kasap                  | 16                       | 2  | 1   |
| 05 | Bukit Batrem                 | -                        | 5  | 1   |
|    | <b>JUMLAH/Total</b>          | 25                       | 27   | 5   |

Sumber: Puskesmas Kecamatan Dumai Timur

Source: Public Health Center Dumai Timur Subdistrict

**Tabel 4.2.3 Banyaknya Pasangan Usia Subur (PUS) dan Peserta Keluarga Berencana di Kecamatan Dumai Timur, 2017**  
***The number of spouses of fertile age, Family Planning Participants in Dumai Timur Subdistrict, 2017***

|    | Kelurahan                  | PUS/<br><i>Eligible<br/>Couples</i> | Peserta KB<br>Baru/ <i>The New<br/>Family Planning</i> | Peserta KB<br>Aktif/ <i>Active Family<br/>Planning</i> |
|----|----------------------------|-------------------------------------|--|--|
|    | (1)                        | (2)                                 | (3)  | (4)  |
| 01 | Tanjung Palas              | 1 485                               | 1 406  | 1 443  |
| 02 | Jaya Mukti                 | 3 113                               | 1 630  | 1 467  |
| 03 | Teluk Binjai               | 2 957                               | 1 853  | 1 556  |
| 04 | Buluh Kasap                | 1 337                               | 1 255  | 1 208  |
| 05 | Bukit Batrem               | 1 754                               | 1 306  | 1 534  |
|    | <b>Jumlah/<i>Total</i></b> | <b>10 646</b>                       | <b>7 450</b>   | <b>7 208</b>   |

Sumber: Puskesmas Kecamatan Dumai Timur

Source: *Public Health Center Dumai Timur Subdistrict*



**Tabel 4.2.4 Banyaknya Peserta Keluarga Berencana menurut Metode Kontrasepsi yang Digunakan di Kecamatan Dumai Timur, 2017**  
***Family Planning According to the Number of Participants Who Used Contraceptive Methods in Dumai Timur Subdistrict, 2017***

|    | Kelurahan/<br><i>Village</i> | Pil/<br><i>Pil</i> | Kondom/<br><i>Condom</i> | IUD/<br><i>Spiral</i> |
|----|------------------------------|--------------------|--------------------------|-----------------------|
|    | (1)                          | (2)                | (3)                      | (4)                   |
| 01 | Tanjung Palas                | 617                | 555                      | 20                    |
| 02 | Jaya Mukti                   | 632                | 582                      | 32                    |
| 03 | Teluk Binjai                 | 909                | 630                      | 30                    |
| 04 | Buluh Kasap                  | 412                | 553                      | 24                    |
| 05 | Bukit Batrem                 | 446                | 505                      | 19                    |
|    | <b>Jumlah/Total</b>          | <b>3 016</b>       | <b>2 828</b>             | <b>125</b>            |

Sumber: Puskesmas Kecamatan Dumai Timur

Source: Public Health Center Dumai Timur Subdistrict

**Lanjutan Tabel****4.2.4***Continued Table*

|                     | Kelurahan/<br><i>Village</i> | MOW/<br>MOP | Suntik/<br><i>Injection</i> | Implant/<br><i>Implant</i> |
|---------------------|------------------------------|-------------|-----------------------------|----------------------------|
|                     | (1)                          | (5)         | (6)                         | (7)                        |
| 01                  | Tanjung Palas                | 13          | 1 614                       | 25                         |
| 02                  | Jaya Mukti                   | 21          | 1 778                       | 41                         |
| 03                  | Teluk Binjai                 | 24          | 1 742                       | 39                         |
| 04                  | Buluh Kasap                  | 11          | 1 437                       | 20                         |
| 05                  | Bukit Batrem                 | 15          | 1 797                       | 25                         |
| <b>Jumlah/Total</b> |                              | <b>84</b>   | <b>8 368</b>                | <b>150</b>                 |

Sumber: Puskesmas Kecamatan Dumai Timur

Source: Public Health Center Dumai Timur Subdistrict

### 4.3 AGAMA / RELIGION

**Tabel 4.3.1 Banyaknya Tempat Ibadah di Kecamatan Dumai Timur, 2017**  
**Table Number Places of Worship in Dumai Timur Subdistrict, 2017**

|    | Kelurahan/<br>Village | Masjid/<br>Mosque | Mushola/<br>Private<br>Mosque | Gereja/<br>Church | Pura/<br>Pura | Vihara/<br>Vihara |
|----|-----------------------|-------------------|-------------------------------|-------------------|---------------|-------------------|
|    | (1)                   | (2)               | (3)                           | (4)               | (5)           | (6)               |
| 01 | Tanjung Palas         | 9                 | 4                             | -                 | -             | -                 |
| 02 | Jaya Mukti            | 9                 | 6                             | 3                 | -             | -                 |
| 03 | Teluk Binjai          | 7                 | 10                            | 10                | -             | -                 |
| 04 | Buluh Kasap           | 4                 | 5                             | -                 | -             | -                 |
| 05 | Bukit Batrem          | 3                 | 5                             | 12                | -             | -                 |
|    | <i>Jumlah/Total</i>   | 32                | 30                            | 25                | -             | -                 |

Sumber : Kantor Kelurahan

Source : Village Government Office

**Tabel 4.3.2 Jumlah Peristiwa Nikah di Kecamatan Dumai Timur, 2017**  
**Table Number of Case of Married in Dumai Timur Subdistrict, 2017**

|                     | Kelurahan/<br><i>Village</i><br>(1) | Nikah/<br><i>Married</i><br>(2) |
|---------------------|-------------------------------------|---------------------------------|
| 01                  | Tanjung Palas                       | 48                              |
| 02                  | Jaya Mukti                          | 105                             |
| 03                  | Teluk Binjai                        | 100                             |
| 04                  | Buluh Kasap                         | 48                              |
| 05                  | Bukit Batrem                        | 48                              |
| <b>Jumlah/Total</b> |                                     | <b>351</b>                      |

Sumber: KUA Kec. Dumai Timur

Source: The Religious Affairs Office

## 4.4 SOSIAL LAINYA / OTHER SOCIALS


**Tabel 4.4.1 Banyaknya Panti Asuhan dan Anak Asuh di Kecamatan Dumai Timur, 2017**  
**Table** *Number of Orphanages and Foster Care in Dumai Timur Subdistrict, 2017*

|    | Kelurahan/<br><i>Village</i> | Panti Asuhan/<br><i>Orphanage</i> | Anak Asuh/<br><i>Foster Care</i> |                             | Jumlah/<br><i>Total</i> |
|----|------------------------------|-----------------------------------|----------------------------------|-----------------------------|-------------------------|
|    |                              |                                   | Laki-laki/<br><i>Male</i>        | Perempuan/<br><i>Female</i> |                         |
|    | (1)                          | (2)                               | (3)                              | (4)                         | (5)                     |
| 01 | Tanjung Palas                | -                                 | -                                | -                           | -                       |
| 02 | Jaya Mukti                   | 1                                 | 33                               | 27                          | 60                      |
| 03 | Teluk Binjai                 | 1                                 | 12                               | 14                          | 26                      |
| 04 | Buluh Kasap                  | -                                 | -                                | -                           | -                       |
| 05 | Bukit Batrem                 | -                                 | -                                | -                           | -                       |

# 5

## **INDUSTRI DAN ENERGI / *INDUSTRY AND ENERGY***

<https://duniaipota.bps.go.id>





**PENJELASAN TEKNIS****TECHNICAL NOTES**

1. Pengumpulan data industri besar dan sedang dilakukan melalui Survei Industri Besar dan Sedang yang dilaksanakan setiap tahun secara lengkap (sensus) sejak tahun 1975. Survei Industri Besar dan Sedang mencakup semua perusahaan industri yang mempunyai tenaga kerja 20 orang atau lebih dengan menggunakan kuesioner II A.
  2. Klasifikasi industri yang digunakan dalam survei ini berdasar kepada Klasifikasi Baku Lapangan Usaha Indonesia (KBLI). KBLI adalah klasifikasi lapangan usaha yang berdasar kepada *International Standard Industrial Classification of All Economic Activities* (ISIC) revisi 4 yang telah disesuaikan dengan kondisi Indonesia.
  3. Industri manufaktur adalah suatu kegiatan ekonomi yang melakukan kegiatan mengubah suatu barang dasar secara mekanis, kimia, atau dengan tangan sehingga menjadi barang jadi/setengah jadi, dan atau barang yang kurang nilainya menjadi barang yang lebih tinggi nilainya, dan sifatnya lebih dekat kepada pemakai akhir. Termasuk dalam kegiatan ini adalah jasa industri dan pekerjaan perakitan.
1. *Data collection and large industries are being conducted through Survey of Large and Medium Industry held every year in full (census) since 1975. Large and Medium Industry Survey covers all industrial enterprises with a workforce of 20 or more by using a questionnaire II A.*
  2. *Industrial classification used in this survey is based on the Indonesian Standard Industrial Classification (ISIC). ISIC is a classification of business field is based on the International Standard Industrial Classification of All Economic Activities (ISIC) revision 4 which has been adapted to the conditions in Indonesia.*
  3. *The manufacturing industry is an economic activity which conducts transform a basic goods mechanically, chemically, or by hand so be finished/ semi-finished, and or goods less value to goods of higher value, and nature closer to the end user. Included in these activities are industrial services and assembly work.*



## INDUSTRY AND ENERGY

---

4. Perusahaan atau usaha industri adalah suatu unit (kesatuan) usaha yang melakukan kegiatan ekonomi, bertujuan menghasilkan barang atau jasa, terletak pada suatu bangunan atau lokasi tertentu, dan mempunyai catatan administrasi tersendiri mengenai produksi dan struktur biaya serta ada seorang atau lebih yang bertanggung jawab atas usaha tersebut.
4. *Company or industry business is a unit (unitary) business economic activity, producing a good or service, is located in a building or particular location, and maintain business records regarding production and cost structure as well as at least one person who is responsible for business mentioned.*
5. Pelanggan adalah individu atau kelompok, baik rumah tangga, perusahaan atau institusi non profit yang membeli listrik.
5. *Customers are individuals or groups, whether household, company or non profit institutions that buy electricity*

| ULASAN   | DESCRIPTION   |
|--|---|
| <b>Industri</b>  | <b>Industry</b>   |
| <p>Kriteria yang digunakan dalam menentukan klasifikasi industri oleh Badan Pusat Statistik adalah jumlah tenaga kerja suatu usaha atau perusahaan industri pengolahan. Adapun pembagian tersebut adalah:</p>  | <p><i>The criteria used in determining the classification of industries by the Central Bureau of Statistics is the number of workers of a business or industrial firms. The division is</i></p>   |
| <ol style="list-style-type: none"> <li>1. Industri Besar jumlah tenaga kerja 100 orang atau lebih</li> <li>2. Industri sedang jumlah tenaga kerjanya 20-99 orang</li> <li>3. Industri Kecil jumlah tenaga kerjanya 5-19 orang ,dan</li> <li>4. Industri Mikro jumlah tenaga kerja lebih kecil atau sama dengan 4 orang.</li> </ol> | <ol style="list-style-type: none"> <li>1. <i>Large Industrial workforce of 100 people or more</i></li> <li>2. <i>Industry is the number of their employees 20-99</i></li> <li>3. <i>Small Industrial number of their employees is 5-19, and</i></li> <li>4. <i>Industrial Micro workforce is less than or equal to 4 people.</i></li> </ol> |
| <p>Berdasarkan kriteria tersebut maka industri yang ada di Kecamatan Dumai Timur pada tahun 2017 adalah industri besar 6, industri sedang 5 unit, industri kecil 15 unit, dan industri mikro 88 unit. Jumlah industri yang terdapat di Kecamatan Dumai Timur disajikan pada Tabel 5.1.</p>   | <p><i>Based on these criteria, the industry in Dumai Timur Subdistrict in 2017 was 6 big industry, the industry is 15units, 15small industrial units, 88 units and micro industries. The number of industries located in the Subdistrict of Dumai Timur are presented in Table 5.1.</i></p>   |

**Energi**

Keberadaan tenaga listrik sebagai sarana penerangan adalah merupakan kebutuhan yang sangat penting bagi masyarakat. Hal ini dibuktikan dengan banyaknya jumlah pengguna listrik baik yang dipenuhi oleh PT. Perusahaan Listrik Negara (PLN) maupun listrik non PLN sebagaimana disajikan pada Tabel 5.2.1

**Energy**

*The existence of electric power as a means of illumination is a very important requirement for the community. This is evidenced by the large number of power users better filled by State Electricity Company and non State Electricity Company electricity as presented in Table 5.2.1*

<https://dumaikota.bps.go.id>

## 5.1 INDUSTRI / INDUSTRY

**Tabel 5.1.1 Banyaknya Usaha Industri menurut Golongan di Kecamatan Dumai Timur, 2017**  
**Table** *Number of Industrial Affairs by Village and Status in Dumai Timur Subdistrict, 2017*

| Perusahaan Industri/<br><i>Industrial Affairs</i> |                       | 2017 |
|---|-----------------------|------|
| (1)   |                       | (2)  |
| 01  | Besar/ <i>Large</i>   | 6    |
| 02  | Sedang/ <i>Medium</i> | 5    |
| 03  | Kecil/ <i>Small</i>   | 15   |
| 04  | Mikro/ <i>Micro</i>   | 88   |

Sumber : Kantor Kelurahan  
 Source : Village Government Office

## 5.2 ENERGI / ENERGY

**Tabel 5.2.1** Persentase Rumah Tangga Pengguna Listrik menurut Kelurahan dan Sumber Penerangan di Kecamatan Dumai Timur, 2017  
**Table** *Percentage of Household Electricity User According to the Municipality and the Source of Lighting in Dumai Timur Subdistrict, 2017*

|    | Kelurahan/<br>Village | Pengguna Listrik/<br>Costumers Electricity |  |
|----|-----------------------|--|--|
|    |                       | PLN/<br>State Electricity<br>Company       | Non PLN/<br>Non State Electricity<br>Company |
|    | (1)                   | (2)  | (3)  |
| 01 | Tanjung Palas         | 2 480                                      | -  |
| 02 | Jaya Mukti            | 4 826                                      | -  |
| 03 | Teluk Binjai          | 4 863                                      | -  |
| 04 | Buluh Kasap           | 2 440                                      | -  |
| 05 | Bukit Batrem          | 2 833                                      | -  |
|    | Jumlah /total         | 17 442                                     | -  |


Sumber : Kantor Kelurahan

Source : Village Government Office

# 6

## PERDAGANGAN / TRADE

<https://dumaikota.bps.go.id>





## PENJELASAN TEKNIS

## TECHNICAL NOTES

1. Dagang adalah pekerjaan yang berhubungan dengan menjual dan membeli barang untuk memperoleh keuntungan. Sedangkan Perdagangan adalah perihal dagang; urusan dagang; perniagaan. Orang yang melakukan kegiatan berdagang disebut pedagang.
  2. Pedagang besar yaitu pedagang yang berjualan secara besar-besaran (dengan modal besar). Pedagang yang melakukan penyerahan barang dalam jumlah besar akan dikenakan pajak.
  3. Pedagang eceran yaitu pedagang yang menjual dagangannya secara sedikit demi sedikit atau per satuan. Pedagang eceran besar adalah pengusaha di bidang eceran, yang peredaran brutonya, baik barang kena pajak maupun tidak kena pajak yang dalam tahun 1991 berjumlah 1 miliar rupiah ke atas.
  4. Pedagang kaki lima yaitu pedagang yang berjualan di serambi muka (emper) toko atau di lantai tepi jalan. Sedangkan pedagang kecil menggunakan modal kecil dan berdagang secara kecil-kecilan. Sedangkan pedagang perantara adalah pedagang yang menjualkan barang dari pedagang besar kepada pedagang kecil.
1. *Traders are work related to selling and buying items for a profit. While trade is the subject of trade; trade affairs; commerce. People who perform trade activities are called traders.*
  2. *Great traders are traders who sell on a large scale (large capital). Traders who delivers the goods in a large amount be taxed.*
  3. *Retail traders are traders who sell merchandise in a piecemeal or per unit. Large retail traders are entrepreneurs in the field of retail , the gross income, goods taxable or not taxable in 1991 amounted to 1 billion upwards*
  4. *Street vendors are merchants who sell on the front porch ( patio ) or on the shop floor by the roadside. While small traders using little capital and trading on a small scale. While adalag middlemen traders who sell goods from a wholesaler to small traders.*



**ULASAN**

Pasar adalah merupakan pusat perdagangan dan tempat terjadinya transaksi barang ataupun jasa antara penjual dan pembeli. Pasar Tradisional adalah pasar yang dibangun dan dikelola oleh Pemerintah, Pemerintah Daerah, Swasta, BUMN/BUMD termasuk kerjasama antara swasta dengan tempat usaha. Di Kecamatan Dumai Timur ada pasar tradisional.

Keberadaan warung/kios hampir merata pada setiap kelurahan, seperti yang disajikan pada Tabel 6.1.2 Sedangkan banyaknya fasilitas yang sangat menunjang sektor perdagangan berupa pelayanan service kendaraan maupun elektronik dapat dilihat pada Tabel 6.1.3

**DESCRIPTION**

*The market is the center of commerce and place of transaction of goods or services between sellers and buyers. Traditional market is a market that is built and managed by the Government, Local Government, Private, state/enterprises including cooperation between the private and business premises. In Subdistrict Dumai Timur traditional markets,*

*The existence of stalls almost evenly in every village, as presented in Table 6.1.2. While the number of facilities that really support the trade sector in the form of services and electronic service vehicles can be seen in Table 6.1.3*

## 6.1 PERDAGANGAN / TRADE

**Tabel 6.1.1 Banyaknya Pasar menurut Kelurahan dan Jenisnya di Kecamatan Dumai Timur, 2017**  
**Table**  
**Number of Market by Type and Village in Dumai Timur Subdistrict, 2017**

|    | Kelurahan/<br>Village | Pasar Tradisional/<br>Traditional<br>Market | Pasar Swalayan/<br>Super Market | Mini Market/<br>Small Super<br>Market |
|----|-----------------------|---|---------------------------------|---------------------------------------|
|    | (1)                   | (2)   | (3)                             | (4)                                   |
| 01 | Tanjung Palas         | -   | -                               | 1                                     |
| 02 | Jaya Mukti            | 2   | -                               | 8                                     |
| 03 | Teluk Binjai          | 1   | -                               | 4                                     |
| 04 | Buluh Kasap           | 1   | -                               | 5                                     |
| 05 | Bukit Batrem          | 1   | -                               | -                                     |
|    | <i>Jumlah/Total</i>   | 5   | -                               | 18                                    |

Sumber : Kantor Camat Dumai Timur

Source : Dumai Timur Subdistrict Office

**Tabel 6.1.2 Banyaknya Perdagangan Besar dan Toko, Kios di Kecamatan Dumai Timur, 2017**  
**Table Number Large of Trade and Shops and Stall in Dumai Timur Subdistrict, 2017**

|    | Kelurahan/<br>Village | Perdagangan Besar/<br>Large of Trade | Toko/<br>Shop | Kios/<br>Stall |
|----|-----------------------|--------------------------------------|---------------|----------------|
|    | (1)                   | (2)                                  | (3)           | (4)            |
| 01 | Tanjung Palas         | -                                    | 39            | 183            |
| 02 | Jaya Mukti            | 6                                    | 185           | 218            |
| 03 | Teluk Binjai          | 6                                    | 308           | 341            |
| 04 | Buluh Kasap           | 5                                    | 147           | 83             |
| 05 | Bukit Batrem          | -                                    | 16            | 188            |
|    | <b>Jumlah/Total</b>   | <b>17</b>                            | <b>695</b>    | <b>1 013</b>   |

Sumber: Kantor Kelurahan

Source : Village Government Office

**Tabel 6.1.3 Banyaknya Bengkel Mobil, Bengkel Motor, dan Servis Electronik menurut Kelurahan di Kecamatan Dumai Timur, 2017**  
***Number of Car Workshop, Motor Workshop, and Electronic Service by Village in Dumai Timur Subdistrict , 2017***

|                     | Kelurahan/<br><i>Village</i> | Bengkel Mobil/<br><i>Car Workshop</i> | Bengkel Motor/<br><i>Motor Workshop</i> | Servis Elektronik/<br><i>Electronic Service</i> |
|---------------------|------------------------------|---------------------------------------|---|---|
|                     | (1)                          | (2)                                   | (3)                                     | (4)   |
| 01                  | Tanjung Palas                | 1                                     | 7                                       | 2   |
| 02                  | Jaya Mukti                   | 1                                     | 6                                       | 2   |
| 03                  | Teluk Binjai                 | -                                     | 6                                       | 2   |
| 04                  | Buluh Kasap                  | -                                     | 8                                       | 5   |
| 05                  | Bukit Batrem                 | 3                                     | 15                                      | 5   |
| <b>Jumlah/Total</b> |                              | <b>5</b>                              | <b>42</b>                               | <b>16</b>                                       |

Sumber : Kantor Kelurahan


Source : Village Government Office



# 7

## HOTEL DAN PARIWISATA / *HOTEL AND TOURISM*

<https://dumailid.bps.go.id>





**PENJELASAN TEKNIS**

1. **Usaha penyediaan akomodasi** adalah usaha yang menyediakan pelayanan penginapan yang dapat dilengkapi dengan pelayanan pariwisata lainnya. Usaha penyediaan akomodasi dapat berupa hotel, vila, pondok wisata, bumi perkemahan, persinggahan karavan, dan akomodasi lainnya yang digunakan untuk tujuan pariwisata.
2. **Hotel** adalah penyediaan akomodasi secara harian berupa kamar-kamar di dalam satu bangunan yang dapat dilengkapi dengan jasa pelayanan makan dan minum, kegiatan hiburan dan atau fasilitas lainnya. Hotel terdiri dari hotel berbintang dan hotel non- bintang.
3. **Hotel bintang** adalah usaha penyediaan jasa pelayanan penginapan, makan minum serta jasa lainnya bagi umum dengan menggunakan sebagian atau seluruh bangunan. Usaha ini dikelola secara komersial serta memenuhi ketentuan persyaratan sebagai hotel bintang (termasuk berlian) yang ditetapkan dalam surat keputusan instansi yang membinanya. Misalnya hotel

**TECHNICAL NOTES**

1. **The business of providing accommodation** is a business that provides specialty services that can be equipped with other tourism services. It includes hotel, villa, cottage, camping, caravan stop, and other accommodation that are used for tourism purposes.
2. **Hotel** is a daily supply of accommodation rooms within a building which can be equipped with eating and drinking services, entertainment activities and/or other facilities. Hotel consists of a classified hotel and a non-classified hotel.
3. **A star hotel** is the business of providing an accommodation, eating and drinking as well as other services for the public by using a building or a part of a building. It is managed commercially and meets specified requirements as a star hotel (including diamonds) set forth in the decree of fostering agency. For example, five star hotel, four star hotel, and so on.



bintang lima, hotel bintang empat dan seterusnya.

4. **Tingkat penghunian kamar hotel** adalah persentase banyaknya malam kamar yang dihuni terhadap banyaknya malam kamar yang tersedia.
4. *Room occupancy rate is the number of room-nights occupied divided by the number of room-nights available, multiplied by 100 percent.*
5. **Rata-rata lamanya tamu menginap** adalah banyaknya malam tempat tidur yang terpakai (malam tamu) dengan banyaknya tamu yang menginap di hotel atau akomodasi lainnya.
5. *Average length of stay is the number of bed-nights used (guest night) divided by the number of guests coming to spend the night at the accommodation.*

**ULASAN****DESCRIPTION****Hotel**

Dalam memberikan pelayanan terhadap wisatawan asing maupun domestik yang datang ke Kota Dumai, diperlukan tersedianya sarana akomodasi (hotel) yang memadai. Jumlah hotel di Kecamatan Dumai Timur tahun 2017 tercatat sebanyak 7 unit .

**Hotel**

Providing services to foreign and domestic tourists coming to the Municipality of Palu, the availability of adequate accommodation facilities was needed. The number of hotels in the the Dumai Timur Subdistrict in 2017 was 7 units .

**Pariwisata**

Dalam kegiatan kepariwisataan diperlukan juga fasilitas penunjang seperti restoran, rumah makan, dan warung makan. Jumlah restoran, rumah makan, dan warung/kedai makan yang ada di Kecamatan Dumai Timur tahun 2017 mencapai 415 unit seperti yang disajikan Tabel 7.2.1

**Tourism**

Tourism activities are also necessary supporting facilities such as restaurants, diners, and food stalls. Number of restaurants, diners , and cafes / diner in the Dumai Timur Subdistrict in 2017 reached 415 units as presented Table 7.2.1



## 7.1 HOTEL/HOTEL

**Tabel 7.1.1 Banyaknya Sarana Akomodasi menurut Kelurahan dan Jenisnya, 2017**  
**Table**  
**Number of Accomodation by Type and Village, 2017**

|    | Kelurahan/<br>Village | HOTEL BERBINTANG<br>Classified Hotel | HOTEL NONBINTANG<br>Non Classified Hotel |
|----|-----------------------|--------------------------------------|--|
|    | (1)                   | (2)                                  | (3)                                      |
| 01 | Tanjung Palas         | -                                    | -  |
| 02 | Jaya Mukti            | -                                    | 1  |
| 03 | Teluk Binjai          | -                                    | 2  |
| 04 | Buluh Kasap           | 1                                    | 3  |
| 05 | Bukit Batrem          | -                                    | -  |
|    | <b>Jumlah/Total</b>   | <b>1</b>                             | <b>6</b>                                 |

Sumber : Badan Pusat Statistik Kota Dumai

Source : BPS-Statistic of Dumai Municipality

## 7.2 PARIWISATA / TOURISM

**Tabel 7.2.1 Banyaknya Restoran, Rumah Makan, Warung Makan, dan Kedai Makan menurut Kelurahan di Kecamatan Dumai Timur, 2017**  
**Number of Restaurant and Food Stalls by Village in Dumai Timur Subdistrict, 2017**

|    | Kelurahan/<br>Village | Restoran/<br>Rumah Makan<br>Restaurant | Warung/<br>Kedai Makan<br>Food Stalls |
|----|-----------------------|--|---------------------------------------|
|    | (1)                   | (2)                                    | (3)                                   |
| 01 | Tanjung Palas         | -                                      | 68                                    |
| 02 | Jaya Mukti            | -                                      | 136                                   |
| 03 | Teluk Binjai          | 1                                      | 113                                   |
| 04 | Buluh Kasap           | 1                                      | 37                                    |
| 05 | Bukit Batrem          | -                                      | 58                                    |
|    | <b>Jumlah/Total</b>   | <b>2</b>                               | <b>412</b>                            |

Sumber : Kantor Camat Dumai Timur

Source : Dumai Timur Subdistrict Office

# 8

## **TRANSPORTASI DAN KOMUNIKASI / *TRANSPORTATION AND COMMUNICATION***

<https://id.cominfokota.bps.go.id>





**PENJELASAN TEKNIS**

1. **Angkutan** adalah kegiatan pemindahan orang dan/barang dari satu tempat (asal) ke tempat lain (tujuan) dengan menggunakan sarana (kendaraan) kendaraan yang harus diperhatikan adalah keseimbangan antara kapasitas moda angkutan dengan jumlah barang maupun orang yang memerlukan angkutan.
2. **Kantor Pos** adalah tempat pemberi pelayanan komunikasi tertulis dan atau surat elektronik, layanan paket, layanan logistik, layanan transaksi keuangan, dan layanan keagenan pos untuk kepentingan umum. Rumah pos berfungsi sama seperti kantor pos dan kantor pos pembantu, bedanya rumah pos biasanya terletak di daerah terpencil.
3. **Telekomunikasi** adalah setiap pemancaran, pengiriman dan atau penerimaan dari setiap informasi dalam bentuk tanda-tanda, isyarat, tulisan, gambar, suara dan bunyi melalui sistem kawat, optik, radio atau sistem elektromagnetik lainnya.

**TECHNICAL NOTES**

1. *Transport is a displacement activity and goods from one place to another (destination) by means of (vehicle) vehicle that must be considered is the balance between modes of transport capacity with the number of goods and people in need of transportation.*
2. *The Post Office is a service provider and written communication or electronic mail, parcel services, logistic services, financial transaction services, and postal agency services in the public interest. Heading home the same functions as the post office and the post office helpers, except postal homes are usually located in remote areas.*
3. *Telecommunications transmitting and receiving of information in the form of signs, signals, writing, images, sounds and sound by wire , optical, radio or other electromagnetic systems.*



**ULASAN**

**DESCRIPTION**

**Transportasi**

Secara umum kemudahan akses transportasi di Kecamatan Dumai Timur mengalami kemajuan. Hal ini ditunjukkan oleh hampir 100 persen permukaan jalan telah diaspal serta banyak tersedia fasilitas layanan angkutan darat, laut, dan udara. Kondisi ini memudahkan lalu lintas antar daerah berjalan lancar.

Sarana penunjang transportasi berupa jembatan juga telah tersedia pada setiap jalur sungai yang melintasi wilayah ini. Data tentang jumlah jembatan baik permanen, semi permanen, dan darurat di Kecamatan Dumai Timur disajikan pada Tabel 8.1.1

Selain sarana transportasi jalan dan jembatan, juga disajikan alat transportasi darat sebagai alat angkutan penumpang maupun barang sebagaimana disajikan pada Tabel 8.1.2.

**Komunikasi**

Untuk mendukung percepatan pembangunan suatu daerah, dibutuhkan layanan informasi dan komunikasi yang cepat. Data tentang sarana informasi dan komunikasi seperti kantor pos, wartel, dan warnet disajikan pada Tabel 8.2.1

**Transportation**

*Generally easy access to transport in the district of Dumai Timur progress. This is demonstrated by nearly 100 percent of the surface of the road has been asphalted and widely available service facilities land, sea, and air. These conditions facilitate inter-regional traffic runs smoothly.*

*Means of transport support in the form of the bridge has been provided on each path of the river that crosses the region. Data on the number of bridges either permanent, semi-permanent, and emergency in the district of Dumai Timur are presented in Table 8.1.1*

*In addition to means of transport roads and bridges, also served as a means of land transportation passenger and freight as presented in Table 8.1.2*

**Communication**

*To support the accelerated development of an area, the required information and rapid communication. Data on information and communication facilities such as post offices, kiosks and Internet cafes are presented in Table 8.2.1*

**8.1 TRANSPORTASI/TRANSPORTATION**

**Tabel 8.1.1 Banyaknya Jembatan menurut Kelurahan dan Jenisnya di Kecamatan Dumai Timur, 2017**  
**Table** *Number of to Croos by Type and Village in Dumai Timur District, 2017*

|              | Kelurahan/<br><i>Village</i> | Permanen/<br><i>Permanent</i> | Semi Permanen/<br><i>Semi Permanent</i> | Darurat/<br><i>Emergency</i> |
|--------------|------------------------------|-------------------------------|---|------------------------------|
|              | (1)                          | (2)                           | (3)                                     | (4)                          |
| 01           | Tanjung Palas                | 2                             | 2                                       | -                            |
| 02           | Jaya Mukti                   | -                             | -                                       | -                            |
| 03           | Teluk Binjai                 | -                             | -                                       | -                            |
| 04           | Buluh Kasap                  | -                             | -                                       | -                            |
| 05           | Bukit Batrem                 | 10                            | 5                                       | -                            |
| Jumlah/total |                              | 12                            | 7                                       | -                            |

Sumber : Kantor Kecamatan Dumai Timur

Source : Dumai Timur Subdistrict Office

**Tabel 8.1.2 Banyaknya Sarana Penunjang Angkutan menurut Kelurahan di Kecamatan Dumai Timur, 2017**  
**Number of Transport Instrument by Village in Dumai Timur District, 2017**

|    | Kelurahan/<br>Village | Pangkalan Ojek/<br>Basis Motor Cycle | Agen Bus dan Mini<br>Bus/<br>Bus Agent | Penyewaan Mobil/<br>Car Rental |
|----|-----------------------|--------------------------------------|--|--------------------------------|
|    | (1)                   | (2)                                  | (3)                                    | (4)                            |
| 01 | Tanjung Palas         | 2                                    | -                                      | -                              |
| 02 | Jaya Mukti            | 1                                    | -                                      | -                              |
| 03 | Teluk Binjai          | -                                    | 7                                      | 6                              |
| 04 | Buluh Kasap           | -                                    | 2                                      | 3                              |
| 05 | Bukit Batrem          | 2                                    | 4                                      | 4                              |
|    | Jumlah/total          | 5                                    | 13                                     | 13                             |

Sumber : Kantor Kecamatan Dumai Timur

Source : Dumai Timur SubDistrict Office

## 8.2 KOMUNIKASI/*COMMUNICATION*

**Tabel 8.2.1 Banyaknya Kantor Pos dan Warnet menurut Kelurahan/ Kecamatan Dumai Timur, 2017**  
***Number of Post Office and Internet Shop by Village in Dumai Timur District, 2017***

|    | Kelurahan/<br><i>Village</i> | Kantor Pos/<br><i>Post Office</i> | Warnet/<br><i>Internet Shop</i> |
|----|------------------------------|-----------------------------------|---------------------------------|
|    | (1)                          | (2)                               | (3)                             |
| 01 | Tanjung Palas                | -                                 | 2                               |
| 02 | Jaya Mukti                   | -                                 | 5                               |
| 03 | Teluk Binjai                 | -                                 | 13                              |
| 04 | Buluh Kasap                  | 1                                 | 2                               |
| 05 | Bukit Batrem                 | -                                 | 4                               |
|    | Jumlah/total                 | 1                                 | 26                              |

Sumber : Kantor Kelurahan


Source : *Village Government Office in Kota Dumai Subdistrict*



# 9

## KEUANGAN DAN HARGA / *FINANCE AND PRICES*

<https://dumai.bps.go.id>





**ULASAN****DESCRIPTION**

Fasilitas perbankan di Kecamatan Dumai Timur didominasi oleh bank milik pemerintah. Bank milik pemerintah pusat yang terdapat di Kecamatan Dumai Timur yaitu Bank Rakyat Indonesia (BRI), Bank Tabungan Pensiun Nasional (BTPN), Bank Negara Indonesia 1946 (BNI 46), Bank Syariah Mandiri, Bank BCA, Bank Sinarmas dan Bank Mega.

*Banking facilities in the Subdistrict of Dumai Timur is dominated by state-owned banks. The central government-owned banks located in the Subdistrict of Dumai Timur: Bank Rakyat Indonesia (BRI), Bank Tabungan Pensiun Nasional (BTPN), Bank Negara Indonesia 1946 (BNI 46), Bank Syariah Mandiri, Bank BCA, Bank Sinarmas and Bank Mega.*

Jumlah bank di Kecamatan Dumai Timur tahun 2017 yang tersebar pada hampir disetiap kelurahan sebanyak 9 unit terdiri dari 5 unit bank milik pemerintah dan 4 unit bank milik swasta.

*The number of banks in the Subdistrict of Dumai Timur in 2017, spread in most of the village 9 units consisting of 5 units of the government-owned bank, and 4 units of privately owned banks.*

**Harga****Price**

Dalam buku ini juga disajikan beberapa jenis data tentang rata-rata harga beberapa komoditi penting, harga sayur-sayuran serta harga bahan bangunan di Kecamatan Dumai Timur.

*In this book also presented some type of data on the average prices of some essential commodities, the price of vegetables and prices of building materials in the Subdistrict of Dumai Timur.*





## 9.1 KEUANGAN / FINANCE

**Tabel 9.1.1 Banyaknya Bank menurut Status dan Kelurahan di Kecamatan Dumai Timur, 2017**  
**Number of Bank by Status and Village in Dumai Timur Subdistrict, 2017**

|    | Kelurahan/<br>Village | Bank<br>Pemerintah/<br>Government<br>Bank | Bank Swasta/<br>Private Bank | Jumlah/<br>Total |
|----|-----------------------|---|------------------------------|------------------|
|    | (1)                   | (2)                                       | (3)                          | (5)              |
| 01 | Tanjung Palas         | -   | -                            | -                |
| 02 | Jaya Mukti            | 1   | -                            | 1                |
| 03 | Teluk Binjai          | 3   | 4                            | 7                |
| 04 | Buluh Kasap           | 1   | -                            | 1                |
| 05 | Bukit Batrem          | -   | -                            | -                |
|    | Jumlah/total          | 5   | 4                            | 9                |

Sumber : Kantor Kecamatan Dumai Timur  
 Source : Dumai Timur Subdistrict Office

## 9.2 HARGA/PRICE

**Tabel 9.2.1 Rata-rata Harga Beberapa Komoditi Penting di Kecamatan Dumai Timur, 2017**  
**Table Average Prices of Essential Commodities in Dumai Timur Subdistrict, 2017**

|    | Komoditi/<br>Commodity         | Satuan/<br>Unit | Rata-rata<br>Harga/Average<br>Retail |
|----|--------------------------------|-----------------|--------------------------------------|
|    | (1)                            | (2)             | (7)                                  |
| 01 | Beras/<br>Rice                 | Kg              | 13 500                               |
| 02 | Minyak Kelapa/<br>Coconut Oil  | 620 ml          | 10 000                               |
| 03 | Ikan Asin Teri/<br>Salted Fish | Kg              | 90 000                               |
| 04 | Gula Pasir/<br>Sugar           | Kg              | 12 000                               |
| 05 | Garam Bata/<br>Salt            | Bungkus         | 2 000                                |
| 06 | Minyak Tanah/<br>Kerosene      | Liter           | 11 000                               |
| 07 | Sabun Cuci/<br>Soaps           | 200 ml          | 2 000                                |
| 08 | Tepung Terigu/<br>Wheat Flour  | Kg              | 12 000                               |

Sumber : Badan Pusat Statistik Kota Dumai  
 Source : BPS-Statistic of Palu City

**Tabel 9.2.2 Rata-rata Harga Eceran Sayur-sayuran di Kecamatan Dumai Timur, 2017**  
**Table Average Retail Prices of Vegetable in Dumai Timur Subdistrict, 2017**

|    | Komoditi/<br>Commodity   | Satuan | Rata-rata<br>Harga/Average<br>Retail |
|----|--------------------------|--------|--------------------------------------|
|    | (1)                      | (2)    | (7)                                  |
| 01 | Bayam/<br>Spinach        | Kg     | 6 500                                |
| 02 | Kangkung/<br>Water Cress | Kg     | 6 500                                |
| 03 | Kol Putih/<br>Cabbage    | Kg     | 6 000                                |
| 04 | Kentang/<br>Potatoes     | Kg     | 11 000                               |
| 05 | Tomat/<br>Tomato         | Kg     | 9 000                                |

Sumber : Badan Pusat Statistik Kota Dumai  
 Source : BPS-Statistic of Palu City

**Tabel 9.2.3 Rata-rata Harga Semen Padang di Kecamatan Dumai Timur, 2017**  
**Table Average Prices of Padang Cement in Dumai Timur Subdistrict, 2017**

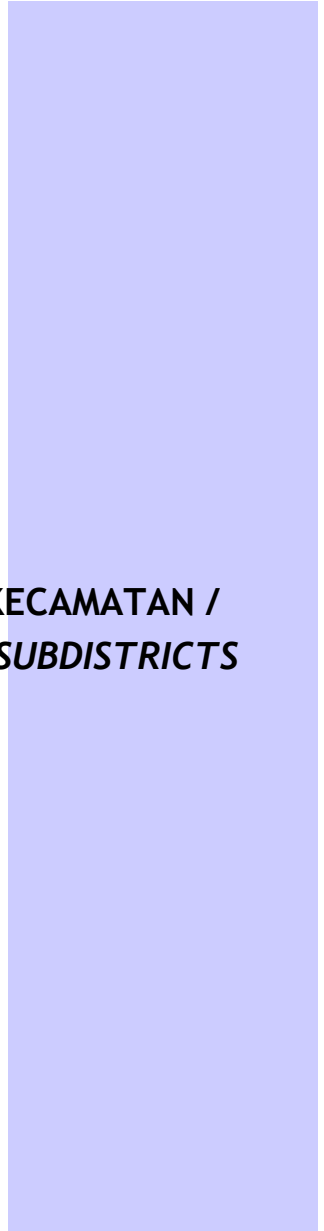
| Tahun/<br>Year | Harga/Price<br>(Rp/Zak)/(Rupiah/Sack) |
|----------------|---------------------------------------|
| (1)            | (2)                                   |
| 2013           | 54 000                                |
| 2014           | 55 000                                |
| 2015           | 56 000                                |
| 2016           | 56 000                                |
| 2017           | 56 000                                |

Sumber : Badan Pusat Statistik Kota Dumai  
 Source : BPS-Statistic of Palu City

# 10

## **PERBANDINGAN ANTAR KECAMATAN / COMPARISON BETWEEN SUBDISTRICTS**

<https://dumipota.bps.go.id>





## PENJELASAN TEKNIS

## TECHNICAL NOTES

- 1. Penduduk Indonesia** adalah semua orang yang berdomisili di wilayah teritorial Indonesia selama 6 bulan atau lebih dan atau mereka yang berdomisili kurang dari 6 bulan tetapi bertujuan menetap.
  - 2. Kepadatan penduduk** adalah rasio banyaknya penduduk per kilometer persegi
  - 3. Rasio jenis kelamin** adalah perbandingan antara penduduk laki-laki dan penduduk perempuan pada suatu wilayah dan waktu tertentu. Biasanya dinyatakan dengan banyaknya penduduk laki-laki untuk 100 penduduk perempuan
  - 4. Rumah tangga** adalah seseorang atau sekelompok orang yang mendiami sebagian atau seluruh bangunan fisik/sensus dan biasanya tinggal bersama serta pengelolaan makan dari satu dapur. Yang dimaksud makan dari satu dapur adalah jika pengurusan kebutuhan sehari-harinya dikelola bersama-sama menjadi satu
- 1. The population of Indonesia is all the people domiciled in the territory of Indonesia for 6 months or longer, and those who live less than six months but aims to settle.*
  - 2. Population density is the ratio of the number of residents in square kilometers*
  - 3. The sex ratio is the ratio between the male population and female population in a region and a specific time. Usually expressed as the number of males to 100 female population*
  - 4. Households is a person or group of people living in part or whole physical building / census and usually live together and eat from one kitchen management. Referred to eat from the kitchen is if the management of daily needs are managed together into one*



**ULASAN**

**DESCRIPTION**

Sebagai gambaran umum, perbandingan antar kecamatan dapat memperlihatkan perbedaan Kecamatan Dumai Timur dengan kecamatan lain di Kota Dumai. Apabila dilihat menurut kecamatan, bahwa luas wilayah kecamatan Timur tahun 2017 sebesar 47,52 km persegi. Luas wilayah Kecamatan Dumai Timur tersebut berada pada urutan keempat.

*As a general overview, a comparison between subdistricts can show the difference Subdistrict of Dumai Timur with other subdistricts in the city of Palu. When viewed by subdistricts, that area subdistricts Dumai Timur 2017 amounted to 47.52 square km. The area of the subdistrict of Dumai Timur were ranked four.*

Data yang disajikan pada table 10.1.1 memperlihatkan perbandingan luas wilayah dan data kependudukan di Kota Dumai. Pada tahun 2017 jumlah penduduk terbesar di Kecamatan Dumai Timur mencapai 62.932 jiwa.

*The data presented in Table 10.1.1 shows a comparison of area and population data in Palu. In 2017, the largest population in the district of Dumai Timur reached 62,932 inhabitants.*

Pada tahun 2017, Kecamatan Dumai Timur terdiri dari 5 kelurahan dengan penduduk 62.932 jiwa dan luas wilayah 47,52 km<sup>2</sup>, memiliki kepadatan penduduk 1.324 jiwa/km<sup>2</sup>.

*In 2017, Dumai Timur subdistrict consists of five villages with a population of 62,932 inhabitants and an area of 47.52 km<sup>2</sup>, has a population density of 8.983 people / km<sup>2</sup>.*

Pada tabel 10.1.2 disajikan perbandingan jumlah fasilitas berdasarkan jenjang pendidikan yang terdapat dimasing-masing kecamatan. Jumlah sekolah dan perguruan tinggi baik negeri maupun swasta di Kota Dumai masih didominasi oleh Kecamatan Dumai Timur.

*In table 10.1.2 is presented a comparison of the educational facility us based on the level of education contained in the respective districts. The number of schools and universities, both public and private in the city of Palu is still dominated by the Subdistrict of Dumai Timur.*

Selanjutnya pada tabel 10.1.3 disajikan perbandingan jumlah fasilitas kesehatan di

*Furthermore, in table 10.1.3 is presented a comparison of health*

tiap kecamatan di Kota Dumai. Jumlah rumah sakit umum di Kecamatan Dumai Timur sebanyak 2 unit.

facilities in every district in the city of Palu. The number of public hospitals in the subdistrict of Dumai Timur 2 units.

<https://dumaikota.bps.go.id>



## 10.1 PERBANDINGAN ANTAR KECAMATAN / *COMPARISON BETWEEN SUBDISTRICTS*

**Tabel 10.1.1 Perbandingan Luas Wilayah, Jumlah Kelurahan. Jumlah Penduduk, dan Kepadatan Penduduk menurut Kecamatan di Kota Dumai, 2017**  
*Comparison Area, Number of Village, Number of Population and Population Density by Subdistrict in Dumai Municipality, 2017*

| Kecamatan/<br><i>Subdistrict</i> | Luas<br>Wilayah/<br><i>Area</i><br>(km <sup>2</sup> ) | Jumlah<br>Kelurahan/<br><i>Number of<br/>Village</i> | Jumlah<br>Penduduk/<br><i>Number of<br/>Population</i> | Kepadatan<br>Penduduk per km <sup>2</sup> /<br><i>Population Density<br/>per km<sup>2</sup></i> |
|----------------------------------|---|--|--|---|
| (1)                              | (2)   | (3)  | (4)  | (5)   |
| Bukit Kapur                      | 200,00  | 5  | 45 475   | 227,36  |
| Medang<br>Kampai                 | 373,00  | 4  | 11 923   | 31,96   |
| Sungai<br>Sembilan               | 975,38  | 5  | 32 546   | 33,37   |
| Dumai Barat                      | 44,98   | 4  | 42 364   | 941,84  |
| Dumai Selatan                    | 73,50   | 5  | 53 629   | 729,65  |
| Dumai Timur                      | 47,52   | 5  | 64 127   | 1 349,47  |
| Dumai Kota                       | 13,00   | 5  | 47 570   | 3 659,23  |

Sumber : Badan Pusat Statistik Kota Dumai  
Source : BPS-Statistic of Palu City

**Tabel 10.1.2 Perbandingan Jumlah Fasilitas Pendidikan menurut Kecamatan dan Jenjang Pendidikan Antar Kecamatan di Kota Dumai, 2017**  
***The Comparison of Educational Facilities and levels of education between Subdistrict in Dumai Municipality, 2017***

| Kecamatan/<br>Subdistrict | TK/RA<br>Kinder<br>garten | SD/MI<br>Elementary<br>School | SMP/MTs<br>Secondary<br>School | SMA/MA/SMK<br>Senior/Vocational<br>High School | Akademi/PTN/PTS<br>Academy/University |
|---------------------------|---------------------------|-------------------------------|--------------------------------|--|---------------------------------------|
| (1)                       | (2)                       | (3)                           | (4)                            | (5)  | (6)                                   |
| Bukit Kapur               | 12                        | 16                            | 6                              | 3  | 1                                     |
| Medang Kampai             | 4                         | 8                             | 2                              | 2  | 0                                     |
| Sungai Sembilan           | 7                         | 18                            | 4                              | 2  | 0                                     |
| Dumai Barat               | 9                         | 10                            | 3                              | 3  | 0                                     |
| Dumai Selatan             | 15                        | 14                            | 2                              | 10   | 1                                     |
| Dumai Timur               | 24                        | 26                            | 3                              | 6  | 3                                     |
| Dumai Kota                | 8                         | 9                             | 1                              | 4  | 1                                     |

Sumber : Badan Pusat Statistik Kota Dumai

Source : BPS-Statistic of Palu City

**Tabel 10.1.3 Perbandingan Jumlah Fasilitas Kesehatan Jenisnya Antar Kecamatan di Kota Dumai, 2017**  
***The Comparison of Health Facilities by Type between Subdistrict in Dumai Municipality, 2017***

| Kecamatan/<br>Subdistrict | Rumah Sakit<br>Umum/<br>General<br>Hospital | Puskesmas/<br>Public Health<br>Center | Puskesmas<br>Pembantu/<br>Public Health<br>Sub Center | Poskesdes/<br>Polindes/<br>Health Village<br>Post | Posyandu/<br>Family<br>Planning Post |
|---------------------------|---|---------------------------------------|---|---|--------------------------------------|
| (1)                       | (2)   | (3)                                   | (4)   | (5)   | (6)                                  |
| Bukit Kapur               | 0   | 2                                     | 2   | 4   | 29                                   |
| Medang Kampai             | 0   | 1                                     | 1   | 4   | 13                                   |
| Sungai Sembilan           | 0   | 1                                     | -   | 10  | 29                                   |
| Dumai Barat               | 0   | 2                                     | -   | 3   | 23                                   |
| Dumai Selatan             | 1   | 2                                     | -   | 4   | 29                                   |
| Dumai Timur               | 2   | 1                                     | -   | 5   | 51                                   |
| Dumai Kota                | 0   | 1                                     | -   | 1   | 34                                   |

Sumber : Badan Pusat Statistik Kota Dumai  
 Source : BPS-Statistic of Palu City









**SENSUS  
EKONOMI**

# DATA

**MENCERDASKAN BANGSA**  
*Enlighten the Nation*



**BADAN PUSAT STATISTIK KOTA DUMAI**  
BPS - Statistics of Dumai Municipality  
Jl. Tuanku Tambusai - Dumai  
Telp. (0765) 4300005  
Homepage: [www.dumaikota.bps.go.id](http://www.dumaikota.bps.go.id)  
Email: [bps1473@bps.go.id](mailto:bps1473@bps.go.id)

ISBN 978-602-6620-34-9



9 786026 620149