

# Kecamatan TABUKAN SELATAN DALAM ANGKA

# 2016





# Kecamatan **TABUKAN SELATAN** **DALAM ANGKA**

## **2016**



## **KECAMATAN TABUKAN SELATAN DALAM ANGKA 2016**

- ISBN** : 978-602-684-131-5
- No. Publikasi** : 71030.1609
- Katalog BPS** : 1102001.7103060
- Ukuran Buku** : 21 cm x 15 cm
- Jumlah Halaman** : xvii + 109 halaman
- Naskah** : BPS Kabupaten Kepulauan Sangihe
- Penyunting** : Seksi Integrasi Pengolahan dan Diseminasi Statistik  
Koodinator Statistik Kecamatan Tabukan Selatan
- Gambar Kover** : Koodinator Statistik Kecamatan Tabukan Selatan
- Ilustrasi Kover** : Pemandangan Lesabe
- Diterbitkan oleh** : ©BPS Kabupaten Kepulauan Sangihe
- Dicetak Oleh** :

**“Dilarang mengumumkan, mendistribusikan, mengomunikasikan, dan/atau mengandakan sebagian atau seluruh isi buku ini untuk tujuan komersial tanpa izin tertulis dari Badan Pusat Statistik”**

## SKETSA PETA KECAMATAN TABUKAN SELATAN







**LEOPOLD RICHARD RAWUNG, SE**  
**KEPALA BPS KAB KEPL SANGIHE**





## KATA SAMBUTAN

Saya menyambut gembira atas penerbitan buku “Tabukan Selatan Dalam Angka 2016”. Dengan adanya buku ini, maka kita memiliki potret tentang keadaan geografi, pemerintahan, ciri-ciri keadaan sosial dan perekonomian Kecamatan Tabukan Selatan.

Saya berterima kasih kepada Koordinator Statistik Kecamatan Tabukan Selatan yang telah berupaya secara sungguh-sungguh dan kepada semua pihak yang telah membantu serta memberikan sumbangan pikiran dan tenaga sehingga buku ini dapat diselesaikan.

Harapan saya agar buku ini tetap terbit secara berkesinambungan, sehingga senantiasa dapat membantu pihak-pihak yang membutuhkan data keadaan kecamatan.

Tahuna, Juli 2016  
Kepala Badan Pusat Statistik  
Kabupaten Kepulauan Sangihe,

Leopold Richard Rawung, SE  
NIP. 19660419 199303 1 002



## KATA PENGANTAR

Saya memanjatkan puji syukur kehadiran Tuhan Yang Maha Esa karena publikasi "Tabukan Selatan dalam Angka 2016" dapat terselesaikan yang merupakan tugas pokok dari Koordinator Statistik Kecamatan.

"Tabukan Selatan Dalam Angka Tahun 2016" adalah publikasi tahunan yang menyajikan data secara komprehensif dari berbagai bidang, dimaksudkan untuk memberi gambaran tentang keadaan geografi, iklim, ciri-ciri keadaan sosial dan perekonomian di Kecamatan Tabukan Selatan. Buku publikasi ini dapat terwujud berkat kerjasama dan bantuan dari berbagai pihak, baik instansi pemerintah maupun swasta.

Pada kesempatan ini, diucapkan terima kasih kepada Kepala Wilayah Kecamatan Tabukan Selatan yaitu Bapak J. H. Lomboh S.Sos dan juga kepada seluruh Kapitalaung (Kepala Desa) dan seluruh Perangkat Kampung atas perhatian yang diberikan untuk penerbitan publikasi ini.

Disadari bahwa publikasi ini masih banyak kekurangannya, untuk itu saran dan kritik yang membangun dari berbagai pihak untuk perbaikan publikasi ini sangat saya harapkan.

Semoga penyajian data statistik dalam publikasi ini bermanfaat bagi kita semua.

Koordinator Statistik  
Kecamatan Tabukan Selatan

**Lusine Karel**

NIP. 19721009 201510 2 001



## DAFTAR ISI

	Halaman
Kata Sambutan. ....	vii
Kata Pengantar .....	ix
Daftar Isi .....	xi
Daftar Tabel .....	xiii
Daftar Gambar .....	xvii
BAB I. Keadaan Geografis dan Iklim .....	1
BAB II. Pemerintahan.....	13
BAB III. Penduduk dan Ketenagakerjaan .....	23
BAB IV. Sosial .....	37
BAB V. Pertanian.....	65
BAB VI. Industri, Pertambangan, dan Energi .....	77
BAB VII. Perdagangan .....	89
BAB VIII. Transportasi dan Komunikasi.....	95
BAB IX. Keuangan dan Harga .....	103



## DAFTAR TABEL

Tabel	Halaman
I Keadaan Geografi dan Iklim .....	1
1.1 Letak Geografis Kecamatan Tabukan Selatan, 2015 .....	5
1.2 Luas Desa Kecamatan Tabukan Selatan, 2015 .....	7
1.3 Keadaan Topografi, Geologi dan Hidrologi Kecamatan Tabukan Selatan, 2015 .....	8
1.4 Nama Pulau di Kecamatan Tabukan Selatan, 2015 .....	9
1.5 Keadaan Suhu , Kecepatan Angin, Kelembaban Nisbi, dan Penyinaran Matahari di Kecamatan Tabukan Selatan, 2015 .....	10
1.6 Keadaan Curah Hujan, Hari Hujan, dan Tekanan Udara di Kecamatan Tabukan Selatan, 2015 .....	11
II Pemerintahan.....	13
2.1 Pejabat yang Pernah Memerintah di Kecamatan Tabukan Selatan, 1912 – 2015 .....	17
2.2 Komposisi Personil Kantor Camat Tabukan Selatan, 2015 .....	19
2.3 Nama Kapitaluang dan Sekretaris Desa di Kecamatan Tabukan Selatan, 2015 .....	20
2.4 Tipe Desa/Kelurahan, Status, dan Jumlah Dusun/Lindongan di Kecamatan Tabukan Selatan, 2015..	21
2.5 Jumlah Penduduk dan Pemilih di Kecamatan Tabukan Selatan, 2015 .....	22
III Penduduk dan Ketenagakerjaan .....	23
3.1 Jumlah Penduduk, Luas, dan Kepadatan Penduduk di Kecamatan Tabukan Selatan, 2015 .....	27
3.2 Penduduk Menurut Jenis Kelamin dan Seks Rasio di Kecamatan Tabukan Selatan, 2015 .....	28

3.3	Penduduk Menurut Jenis Kelamin dan Kelompok Umur di Kecamatan Tabukan Selatan, 2015 .....	29
3.4	Jumlah Lindongan, Rumah Tangga, Penduduk, dan Rata-rata Penduduk per Rumah tangga di Kecamatan Tabukan Selatan, 2015 .....	30
3.5	Penduduk Menurut Jenis Kelamin dan Kewarganegaraan di Kecamatan Tabukan Selatan, 2015 .....	31
3.6	Banyaknya Kelahiran, Kematian, dan Perpindahan Penduduk di Kecamatan Tabukan Selatan, 2015 .....	32
3.7	Banyaknya Pegawai Negeri Sipil Daerah, Pusat, Anggota TNI dan POLRI Menurut Golongan di Kecamatan Tabukan Selatan, 2015 .....	33
3.8	Banyaknya Penduduk Menurut Mata Pencarian di Kecamatan Tabukan Selatan, 2015 .....	34
IV	Sosial.....	37
4.1	Banyaknya TK, Guru dan Murid di Kecamatan Tabukan Selatan, 2015 .....	41
4.2	Banyaknya SD, Guru, dan Murid di Kecamatan Tabukan Selatan, 2015 .....	42
4.3	Banyaknya Gedung SD, Ruang Kelas, dan Kelas di Kecamatan Tabukan Selatan, 2015 .....	43
4.4	Banyaknya Murid Sekolah Dasar Menurut Kelas dan Wilayah di Kecamatan Tabukan Selatan, 2015 .....	44
4.5	Banyaknya SMP, Guru, dan Murid di Kecamatan Tabukan Selatan, 2015 .....	45
4.6	Banyaknya Gedung SMP, Ruang Kelas, dan Kelas di Kecamatan Tabukan Selatan, 2015 .....	46
4.7	Banyaknya Murid SMP Menurut Kelas dan Wilayah di Kecamatan Tabukan Selatan, 2015 .....	47
4.8	Banyaknya SMA, Guru, dan Murid di Kecamatan Tabukan Selatan, 2015 .....	48
4.9	Banyaknya Gedung SMA, Ruang Kelas, dan Kelas di Kecamatan Tabukan Selatan, 2015 .....	49



4.10	Banyaknya Murid SMA Menurut Kelas dan Wilayah di Kecamatan Tabukan Selatan, 2015 .....	50
4.11	Rasio Murid - Guru Sekolah Dasar di Kecamatan Tabukan Selatan, 2015 .....	51
4.12	Rasio Murid - Guru Sekolah Menengah Pertama di Kecamatan Tabukan Selatan, 2015 .....	52
4.13	Rasio Murid - Guru Sekolah Menengah Atas di Kecamatan Tabukan Selatan, 2015 .....	53
4.14	Banyaknya Rumah Sakit, Puskesmas, dan Balai Pengobatan di Kecamatan Tabukan Selatan, 2015 .....	54
4.15	Banyaknya Tenaga Kesehatan di Kecamatan Tabukan Selatan, 2015 .....	55
4.16	Banyaknya Posyandu, Apotik, dan Toko Obat di Kecamatan Tabukan Selatan, 2015 .....	56
4.17	Banyaknya Peserta KB Aktif, Tenaga Medis, Tenaga PPKBD, PUS dan WUS di Kecamatan Tabukan Selatan, 2015 .....	57
4.18	Banyaknya Akseptor Aktif Menurut Alat Kontrasepsi di Kecamatan Tabukan Selatan, 2015 .....	58
4.19	Jumlah Kriminalitas Menurut Jenisnya di Kecamatan Tabukan Selatan, 2015 .....	60
4.20	Banyaknya Penduduk Menurut Agama yang Dianutnya di Kecamatan Tabukan Selatan, 2015 .....	61
4.21	Banyaknya Tempat Ibadah di Kecamatan Tabukan Selatan, 2015 .....	63
4.22	Banyaknya Bangunan Rumah Berdasarkan Jenisnya di Kecamatan Tabukan Selatan, 2015 .....	64
V	Pertanian .....	65
5.1	Luas Panen, Produksi dan Produktivitas Tanaman Pangan di Kecamatan Tabukan Selatan, 2015 .....	69
5.2	Luas Panen dan Produksi Tanaman Sayuran di Kecamatan Tabukan Selatan, 2015 .....	70
5.3	Jumlah Tanaman dan Produksi Tanaman Buah-buahan di Kecamatan Tabukan Selatan, 2015 .....	71

5.4	Luas dan Produksi Tanaman Perkebunan yang Menghasilkan di Kecamatan Tabukan Selatan, 2015 .....	72
5.5	Populasi Ternak di Kecamatan Tabukan Selatan, 2015 .....	73
5.6	Populasi Unggas di Kecamatan Tabukan Selatan, 2015 ....	74
5.7	Jumlah Perahu Menurut Jenis Perahu di Kecamatan Tabukan Selatan 2015 .....	75
VI	Industri, Pertambangan, dan Energi.....	77
6.1	Banyaknya Usaha Industri Kecil dan Kerajinan Rumah Tangga di Kecamatan Tabukan Selatan, 2015 .....	81
6.2	Banyaknya Pelanggan Listrik PLN Menurut Jenis Pelanggan di Kecamatan Tabukan Selatan, 2015 .....	83
6.3	Banyaknya Pelanggan Aktif Air Minum Menurut Jenis Konsumen di Kecamatan Tabukan Selatan, 2015 .....	84
6.4	Banyaknya Air Minum yang Disalurkan Menurut Jenis Konsumen di Kecamatan Tabukan Selatan, 2015 .....	86
6.5	Banyaknya Air Minum yang Disalurkan Menurut Bulan di Kecamatan Tabukan Selatan, 2015 .....	87
VII	Perdagangan.....	89
7.1	Banyaknya Pasar, Toko, Warung/Kios, dan Restoran/ Rumah Makan dan Restoran/ Rumah Makan di Kecamatan Tabukan Selatan, 2015 .....	93
VIII	Transportasi dan Komunikasi .....	95
8.1	Banyaknya Kendaraan Menurut Jenisnya di Kecamatan Tabukan Selatan, 2015 .....	99
8.2	Banyaknya Sarana Komunikasi di Kecamatan Tabukan Selatan, 2015 .....	101
IX	Keuangan dan Harga.....	103
9.1	Target dan Realisasi Pajak Bumi dan Bangunan di Kecamatan Tabukan Selatan, 2015 .....	107
9.2	Harga Rata - Rata Sembilan Bahan Pokok di Kecamatan Tabukan Selatan, 2015 .....	108

## DAFTAR GAMBAR

	Halaman
1.1 Persentase Luas Desa di Kecamatan Tabukan Selatan, 2015 ...	4
2.1 Jumlah Penduduk dan Pemilih di Kecamatan Tabukan Selatan, 2015 .....	16
3.1 Piramida Penduduk di Kecamatan Tabukan Selatan, 2013 .....	26
3.2 Penduduk Menurut Mata Pencaharian, 2015 .....	26
4.1 Rasio Guru Murid di Kecamatan Tabukan Selatan, 2011-2015 .....	40
4.2 Persentase Bangunan Rumah Berdasarkan Jenisnya di Kecamatan Tabukan Selatan 2015.....	40
5.1 Luas Area Perkebunan Rakyat Berdasarkan Jenis Tanaman di Tabukan Selatan (Ha), 2015 .....	68
6.1 Persentase Pelanggan Listrik Menurut Jenisnya di Kecamatan Tabukan Selatan, 2015.....	80
7.1 Banyaknya Pasar, Toko, Warung/Kios, dan Restoran/Rumah Makan di Kecamatan Tabukan Selatan 2011-2015 .....	92
8.1 Banyaknya Kendaraan Bermotor Menurut Jenisnya di Kecamatan Tabukan Selatan, 2011 – 2015.....	98
9.1 Persentase Target PBB Menurut Desa di Kecamatan Tabukan Selatan, 2015.....	106



**KEADAMAN  
GEOGRAFIS DAN  
IKLIM**

1



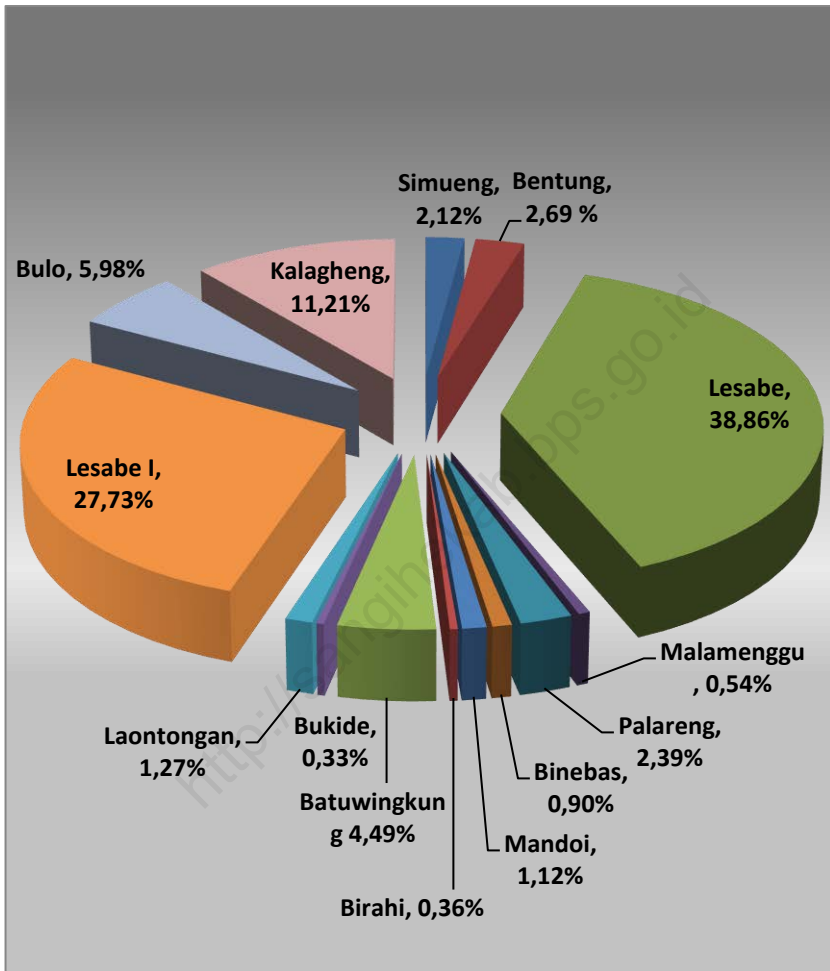
## 1. Keadaan Geografis

Secara geografis, kecamatan Tabukan Selatan terletak pada  $3^{\circ} 28' 38'' - 3^{\circ} 32' 16''$  Lintang Utara dan  $125^{\circ} 36' 40'' - 125^{\circ} 39' 32''$  Bujur Timur. Ibu kota kecamatan Tabukan Selatan adalah Lesabe I.

Kecamatan Tabukan Selatan memiliki batas-batas administratif, yaitu sebelah Utara berbatasan langsung dengan Kecamatan Tabukan Tengah, sebelah Timur berbatasan langsung dengan Laut Sulawesi, sebelah selatan berbatasan dengan Kecamatan Manganitu Selatan, dan sebelah barat berbatasan langsung dengan Kecamatan Tamako.

Kecamatan Tabukan Selatan terdiri dari 14 Kampung. Kampung yang paling jauh jaraknya dari ibu kota kecamatan adalah Kampung Mandoi dengan jarak kurang lebih 8 km. Kampung Lesabe merupakan Kampung dengan luas wilayah terbesar di kecamatan Tabukan Selatan, dengan luas wilayah mencapai  $26,72 \text{ km}^2$ . Sedangkan Kampung Bukide merupakan kampung yang paling kecil luas wilayahnya. Luas masing-masing Kampung di Kecamatan Tabukan Selatan secara terperinci dapat dilihat pada tabel 1.2.

Gambar 1.1 Persentase Luas Desa di Kecamatan Tabukan Selatan, 2015





**Tabel 1.1 Letak Geografis Kecamatan Tabukan Selatan, 2015**

- A. Kecamatan Tabukan Selatan :
- |                                             |               |
|---------------------------------------------|---------------|
| $3^{\circ}28'38''$ - $3^{\circ}32'16''$     | Lintang Utara |
| $125^{\circ}36'40''$ - $125^{\circ}39'32''$ | Bujur Timur   |
- B. Kecamatan Tabukan Selatan Berbatasan dengan
- Sebelah Utara dengan Kecamatan Tabukan Tengah
  - Sebelah Timur dengan Laut Sulawesi
  - Sebelah Selatan dengan Kecamatan Manganitu Selatan
  - Sebelah Barat dengan Kecamatan Tamako
- C. Jarak Ibukota Kecamatan ke Ibukota Propinsi :  $\pm 147$  Km
- D. Jarak Ibukota Kecamatan ke Ibukota Kabupaten :  $\pm 42$  Km
- E. Waktu Tempuh ke Ibukota Kabupaten :  $\pm 1,5$  Jam
- F. Waktu Tempuh ke Ibukota Propinsi :  $\pm 12$  Jam

**Lanjutan Tabel 1.1**

---

G. Jarak Ibukota Kecamatan ke Desa :

Lasabe I	–	Simueng	:	4	Km
	–	Bentung	:	1	Km
	–	Lesabe	:	0,5	Km
	–	Bukide	:	5	Km
	–	Laotongan	:	4	Km
	–	Batuwingkung	:	4	Km
	–	Malamenggu	:	5	Km
	–	Binebas	:	6	Km
	–	Birahi	:	7	Km
	–	Mandoi	:	9	Km
	–	Palareng	:	7	Km
	–	Bulo	:	4	Km
	–	Kalagheng	:	4	Km

---

Sumber: Kantor Kecamatan Tabukan Selatan

**Tabel 1.2 Luas Desa Kecamatan Tabukan Selatan, 2015**

Desa	Luas (Km <sup>2</sup> )	%
(1)	(2)	(3)
Simueng	1,46	2,12
Bentung	1,85	2,69
Lesabe	26,72	38,86
Malamenggu	0,37	0,54
Palareng	1,64	2,39
Binebas	0,62	0,90
Mandoi	0,77	1,12
Birahi	0,25	0,36
Batuwungkung	3,09	4,49
Bukide	0,23	0,33
Laotongan	0,87	1,27
Lesabe I	19,07	27,73
Bulo	4,11	5,98
Kalagheng	7,71	11,21
<b>Total</b>	<b>68,76</b>	<b>100</b>

Sumber: Kantor Kecamatan Tabukan Selatan

**Tabel 1.3 Keadaan Topografi, Geologi, dan Hidrologi di Kecamatan Tabukan Selatan, 2015**

**A. Topografi**

Kemiringan Tanah	Luas	Keterangan
(1)	(2)	(3)
0 – 2	---	---
2 – 15	---	---
15 – 40	---	---
Lebih Dari 40	---	---

**B. Geologi**

Nama Gunung	Tinggi( M)	Keterangan
(1)	(2)	(3)
---	---	---

**C. Hidrologi**

Nama Sungai	Panjang(Km)	Keterangan
(1)	(2)	(3)
Lesabe	7.000	---
Tiwelo	7.000	---

**Tabel 1.4 Nama Pulau di Kecamatan Tabukan Selatan, 2015**

P u l a u	D e s a	K e t e r a n g a n
(1)	(2)	(3)
-	-	-

Sumber: Kantor Kecamatan Tabukan Selatan

**Tabel 1.5 Keadaan Suhu , Kecepatan Angin, Kelembaban Nisbi, dan Penyinaran Matahari di Kecamatan Tabukan Selatan, 2015**

Bulan	Suhu ( <sup>0</sup> C)	Kecepatan Angin (Km/jam)	Kelembaban Nisbi (%)	Penyinaran Matahari (%)
(1)	(2)	(3)	(4)	(5)
Januari	27,0	5	84	72
Pebruari	27,1	5	82	71
Maret	27,1	5	83	77
April	28,3	5	84	94
Mei	28,1	5	82	87
Juni	27,3	6	84	54
Juli	27,7	7	77	89
Agustus	27,6	8	74	86
September	28,1	6	77	86
Oktober	28,1	6	76	84
Nopember	27,7	4	85	74
Desember	27,9	5	85	58
<b>Rata-rata</b>	<b>27,7</b>	<b>6</b>	<b>81</b>	<b>78</b>

Sumber: Stasiun Meteorologi Naha Tahuna

**Tabel 1.6 Keadaan Curah Hujan, Hari Hujan, dan Tekanan Udara di Kecamatan Tabukan Selatan, 2015**

Bulan	Curah Hujan (mm)	Hari Hujan	Tekanan Udara (mb)
(1)	(2)	(3)	(4)
Januari	211	16	1010,6
Pebruari	176	17	1011,3
Maret	59	14	1012,0
April	56	16	1010,5
Mei	67	14	1010,7
Juni	323	23	1009,8
Juli	47	9	1010,6
Agustus	119	13	1010,7
September	49	10	1011,1
Oktober	80	12	1011,8
Nopember	247	23	1010,4
Desember	352	28	1011,8
<b>Rata – rata</b>	<b>149</b>	<b>16</b>	<b>1010,9</b>

Sumber: Stasiun Meteorologi Naha Tahuna





# **PEMERINTAHAN**

2

<http://sangih.kab.bps.go.id>



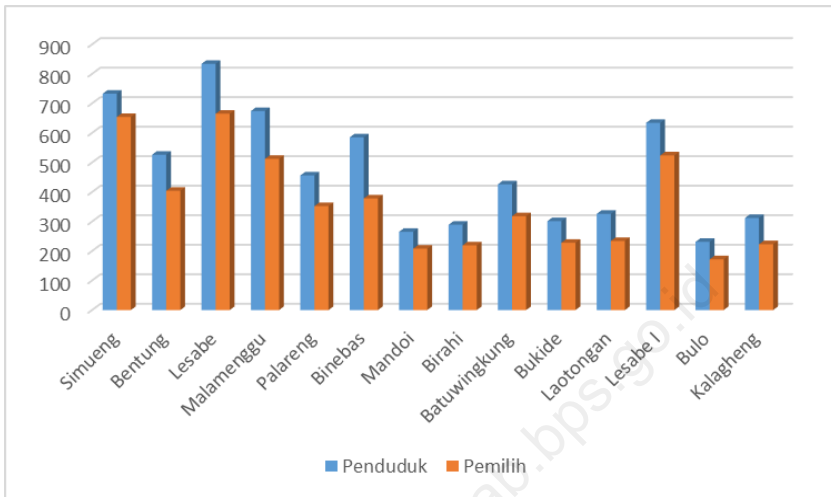
## 2. Pemerintahan

Kecamatan Tabukan Selatan berdasarkan pembagian wilayah administratif pemerintah daerah terbagi menjadi 14 kampung/desa dan 42 dusun/lindungan. Kepala pemerintahan adalah seorang Camat. Pada tingkat kampung dipimpin oleh seorang Kepala Desa/Kapitalaung, dan pada tingkat dusun/lindungan dipimpin oleh seorang Kepala Dusun/Lindungan.

Nama-nama pejabat yang pernah memerintah di Kecamatan Tabukan Selatan, komposisi personil kantor camat, nama Kepala Desa dan Sekretaris Desa, tipe desa/kampung, status, dan jumlah dusun/lindungan disajikan secara terperinci pada tabel 2.1 sampai dengan tabel 2.4.

Jumlah penduduk dan pemilih di Kecamatan Tabukan Selatan dapat dilihat pada tabel 2.5.

**Gambar 2.1 Jumlah Penduduk dan Pemilih di Kecamatan Tabukan Selatan, 2015**



**Tabel 2.1 Pejabat yang Pernah Memerintah di Kecamatan Tabukan Selatan 1912 – 2015**

No.	Nama Pejabat	Jabatan	Masa Pemerintahan
(1)	(2)	(3)	(4)
1.	H.R. KANSIL	JOGUGU	1914 – 1921
2.	J.S. DALOPE	JOGUGU	1921 – 1922
3.	J.L. MACPAL	JOGUGU	1922 -1929
4.	J. KATINDAGHO	JOGUGU	1929-1933
5.	H.P. MACPAL	JOGUGU	1933-1934
6.	L. LAWENDATU	JOGUGU	1934-1935
7.	K.P. MACPAL	JOGUGU	1935-1942
8.	L. LAWENDATU	JOGUGU	1942-1945
9.	D.B. ADRIAN	JOGUGU	1945-1958
10.	E.P. KARLOS	JOGUGU	1958-1960
11.	S.T. MAKAGANSA	JOGUGU	1960-1961
12.	J. BERNADUS	JOGUGU	1961-1962
13.	J. OLENG	JOGUGU	1962-1963
14.	E.P. KARLOS	Kep. Wilayah Kec.	1963-1967
15.	F. PEGINUSA, BA	Kep. Wilayah Kec.	1967-1970
16.	S.T. MAKAGANSA	Kep. Wilayah Kec.	1970-1971
17.	B. PILAT	Kep. Wilayah Kec.	1971-1973
18.	P.H. SAHAMBANGUN	Kep. Wilayah Kec.	1973-1978
19.	B. LALOMPO	Kep. Wilayah Kec.	1978-1980
20.	O.K. MAKAGANSA	Kep. Wilayah Kec.	1980-1983
21.	A.F.O. HAMEL	Kep. Wilayah Kec.	1983-1985
22.	Drs.F. PEGINUSA	CAMAT	1985-1988
23.	M. TAHULENDING	CAMAT	1988-1990
24.	Dra. Ny. O. A. OESSOE	CAMAT	1990-1993
25.	Drs. S.T. MAKAGANSA	CAMAT	1993-1999

Sumber: Kantor Kecamatan Tabukan Selatan

Lanjutan Tabel 2.1

No.	Nama Pejabat	Jabatan	Masa Pemerintahan
(1)	(2)	(3)	(4)
26.	Drs. L.D. BAWILING	CAMAT	1/1-1999 – 2/11-1999
27.	Drs. P. BAWEKES	CAMAT	1999-2001
28.	Drs. H. BOGAR	CAMAT	2001-2002
29.	Drs. I. SOMBOUNAUNG	CAMAT	2002-2003
30.	J. TALUMINGAN, SE, MBA	CAMAT	2003-2006
31.	E. MALENDES	CAMAT	2006-2010
32.	S. PONTOH	CAMAT	2010-2011
33.	B. DJ. WINERUNGAN	CAMAT	2011 -2015
34.	J. H. LOMBOH S. SOS	CAMAT	2015-Sekarang

Sumber: Kantor Kecamatan Tabukan Selatan

**Tabel 2.2 Komposisi Personil Kantor Camat di Kecamatan Tabukan Selatan, 2015**

Nama	Pangkat/ Golongan	Jabatan
(1)	(2)	(3)
1. J. H. LOMBOH S. SOS	Pembina / IVA	Camat
2. Drs.G.L.Pontoh	Penata / IIIC	Sekcam
3. Y.M. Patto	Penata Tk I / IIIId	Kasie.Pel.Umum
4. A. Lesawengen	Penata Muda / IIIa	Plh.Kesos
5. S. Meherung	Penata III/c	Kasie.Trantib
6. Maria De Fatima	Penata Muda Tk I/IIIb	Kasubag Kepegawaian
7. S. Masindek, SAP	Penata Muda Tk I/IIIb	KasubagUmum
8. O. Makarilang, SAP	Penata Muda Tk I/IIIb	Plt.Kasie.PMD
9. A. Tahulending, SAP	Penata Muda Tk I/IIIb	Kasubag Keuangan
10. Lisber Basir	Pengatur Muda II/a	Bendahara
11. Yoan Amos, SH	Penata Muda Tk I/IIIb	Staf
12. J.V. Ladi	Pengatur Muda Tk I/IIB	Staf
13. S. Budikaseh, SH	Penata Muda Tk I/ IIIb	Staf

Sumber: Kantor Kecamatan Tabukan Selatan

**Tabel 2.3 Nama Kapitalaung dan Sekretaris Desa di Kecamatan Tabukan Selatan, 2015**

Desa	Kepala Desa	Sekretaris Desa
(1)	(2)	(3)
Simueng	J. DARUI	M. REOSUNAUNG
Bentung	CH. SAMATARA	A.R. MANOPPO
Lesabe	S. LAMBANAUNG	S. TALUMINGAN
Malamenggu	J.R. PONTOH	S. PONTOH
Palareng	D.N. MAKHEKUNG	S.G. GAMARA
Binebas	F. J. MANGUNE	-
Mandoi	A.MELUWU	M. MANAKE
Birahi	F. TEMPONGBUKA	J. MAMUDI
Batuwungkung	R. MANGUNE	A. MANGUNE
Bukide	R.H. LANONGBUKA	A. MAKATINDU
Laotongan	M. MENDURU	E. MENDURU
Lesabe I	J. T. LOMBOH	-
Bulo	J. ADRIAN	-
Kalagheng	M. TASUNAUNG	-

Sumber: Kantor Kecamatan Tabukan Selatan



**Tabel 2.4 Tipe Desa/Kelurahan, Status,dan Jumlah Lindongan di Kecamatan Tabukan Selatan, 2015**

Desa	Tipe	Status	Jumlah Lindongan
(1)	(2)	(3)	(4)
Simueng	Desa	Swadaya	3
Bentung	Desa	Swadaya	3
Lesabe	Desa	Swadaya	4
Malamenggu	Desa	Swadaya	3
Palareng	Desa	Swadaya	3
Binebas	Desa	Swadaya	3
Mandoi	Desa	Swadaya	3
Birahi	Desa	Swakarya	3
Batuwingkung	Desa	Swadaya	3
Bukide	Desa	Swadaya	3
Laotongan	Desa	Swakarya	3
Lesabe I	Desa	Swadaya	3
Bulo	Desa	Swadaya	2
Kalagheng	Desa	Swadaya	3
<b>2015</b>			<b>42</b>

Sumber: Pemerintah Desa

**Tabel 2.5 Jumlah Penduduk dan Pemilih di Kecamatan Tabukan Selatan, 2015**

Desa	Penduduk	Pemilih
(1)	(2)	(3)
Simueng	733	654
Bentung	526	404
Lesabe	834	665
Malamenggu	674	512
Palareng	456	352
Binebas	585	378
Mandoi	265	208
Birahi	289	219
Batuwingkung	426	318
Bukide	301	228
Laotongan	326	234
Lesabe I	634	524
Bulo	231	172
Kalagheng	312	223
<b>2015</b>	<b>6 592</b>	<b>5 091</b>

Sumber: Panitia Pemilihan Kecamatan Tabukan Selatan

# **PENDUDUK DAN KETENAGAKERJAAN**

3

<http://sainhibab.bps.go.id>



### 3. Penduduk dan Ketenagakerjaan

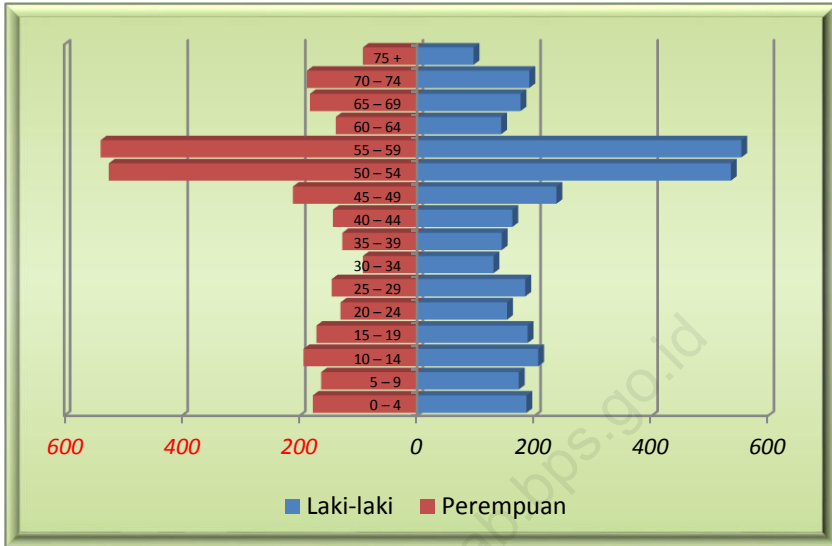
Pada tahun 2015, jumlah penduduk di Kecamatan Tabukan Selatan adalah sebanyak 6.592 jiwa dengan kepadatan 97 jiwa/km. Jumlah ini mengalami penurunan bila dibandingkan dengan jumlah penduduk pada tahun 2014, yaitu sebesar 6.679 jiwa dengan kepadatan 96 jiwa/km. Kampung yang memiliki penduduk terbanyak adalah Kampung Lesabe dengan jumlah penduduk sebanyak 800 jiwa. Sedangkan Kampung yang memiliki jumlah penduduk paling sedikit adalah Kampung Bulu dengan jumlah penduduk sebanyak 238 jiwa. Sementara Kampung yang memiliki kepadatan penduduk tertinggi adalah Kampung Malamenggu dengan kepadatan mencapai 1.773 jiwa/km. Lebih jelasnya dapat dilihat pada tabel 3.1.

Jumlah penduduk, luas, kepadatan penduduk, penduduk menurut jenis kelamin, penduduk menurut jenis kelamin dan seks rasio, dan penduduk menurut jenis kelamin dan kelompok umur disajikan secara terperinci dalam tabel 3.1 sampai dengan tabel 3.4.

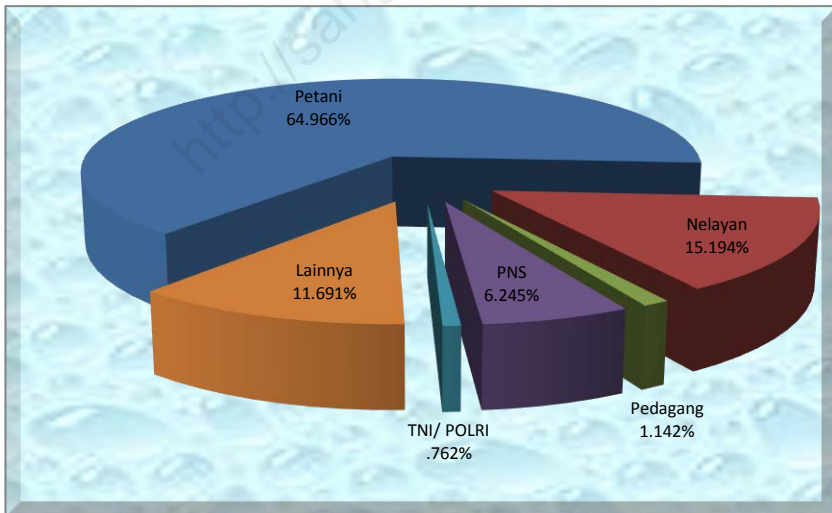
Jumlah dusun, rumah tangga, penduduk, dan penduduk per rumah tangga, serta banyaknya kelahiran, kematian, dan perpindahan penduduk disajikan dalam tabel 3.5 dan 3.6.

Tabel 3.7 dan 3.8 menyajikan data banyaknya Pegawai Negeri Sipil menurut golongan, dan banyaknya penduduk menurut mata pencaharian.

Gambar 3.1 Piramida Penduduk di Kecamatan Tabukan Selatan, 2013



Gambar 3.2 Penduduk Menurut Mata Pencaharian, 2015



**Tabel 3.1 Jumlah Penduduk, Luas, dan Kepadatan Penduduk di Kecamatan Tabukan Selatan, 2015**

Desa	Jumlah Penduduk (Jiwa)	Luas( km <sup>2</sup> )	Kepadatan ( Jiwa/ km <sup>2</sup> )
(1)	(2)	(3)	(4)
Simueng	733	1,46	502
Bentung	526	1,85	284
Lesabe	834	26,72	31
Malamenggu	674	0,37	1 822
Palareng	456	1,64	278
Binebas	585	0,62	943
Mandoi	265	0,77	344
Birahi	289	0,25	1 156
Batuwingkung	426	3,09	138
Bukide	301	0,23	1 309
Laontongan	326	0,87	375
Lesabe I	634	19,07	33
Bulo	231	4,11	56
Kalagheng	312	7,71	40
<b>2015</b>	<b>6 592</b>	<b>68,76</b>	<b>96</b>

Sumber: Pemerintah Desa

**Tabel 3.2 Penduduk Menurut Jenis Kelamin dan Seks Rasio di Kecamatan Tabukan Selatan, 2015**

Desa	Penduduk		Jumlah	Seks Rasio
	Laki-laki	Perempuan		
(1)	(2)	(3)	(4)	(5)
Simueng	397	336	733	118
Bentung	272	254	526	107
Lesabe	425	409	834	104
Malamenggu	358	316	674	113
Palareng	238	218	456	109
Binebas	293	292	585	100
Mandoi	147	118	265	125
Birahi	147	142	289	104
Batuwungkung	220	206	426	107
Bukide	164	137	301	120
Laontongan	165	161	326	102
Lesabe I	326	308	634	106
Bulo	118	113	231	104
Kalagheng	160	152	312	105
<b>2015</b>	<b>3 430</b>	<b>3 162</b>	<b>6 592</b>	<b>108</b>

Sumber: Pemerintah Desa



**Tabel 3.3 Penduduk Menurut Jenis Kelamin dan Kelompok Umur di Kecamatan Tabukan Selatan, 2013**

Desa	Penduduk		Jumlah <i>Total</i>
	Laki-laki	Perempuan	
(1)	(2)	(3)	(4)
0 – 4	186	177	363
5 – 9	173	163	336
10 – 14	206	193	399
15 – 19	188	171	359
20 – 24	153	130	283
25 – 29	184	145	329
30 – 34	130	92	222
35 – 39	144	127	271
40 – 44	162	143	305
45 – 49	237	211	448
50 – 54	536	524	1 060
55 – 59	554	538	1 092
60 – 64	143	138	281
65 – 69	176	182	358
70 – 74	191	187	378
75+	96	92	188
<b>2013</b>	<b>3 459</b>	<b>3 213</b>	<b>6 672</b>

Sumber: Pemerintah Desa

\*Data tahun 2015 tidak tersedia

**Tabel 3.4 Jumlah Lindongan, Rumah Tangga, Penduduk, dan Rata-Rata Penduduk Per Rumah Tangga di Kecamatan Tabukan Selatan 2015**

Desa	Jumlah Lindongan	Jumlah Rumah Tangga	Penduduk	Rata-Rata Penduduk per RumahTangga
(1)	(2)	(3)	(4)	(5)
Simueng	3	285	733	2,6
Bentung	3	154	526	3,4
Lesabe	4	262	834	3,2
Malamenggu	3	203	674	3,3
Palareng	3	149	456	3,1
Binebas	3	180	585	3,3
Mandoi	3	89	265	3,0
Birahi	3	91	289	3,2
Batuwingkung	3	131	426	3,3
Bukide	3	112	301	2,7
Laontongan	3	109	326	3,0
Lesabe I	3	197	634	3,2
Bulo	2	78	231	3,0
Kalagheng	3	98	312	3,2
<b>2015</b>	<b>42</b>	<b>2 138</b>	<b>6 592</b>	<b>3,1</b>

Sumber: Pemerintah Desa

**Tabel 3.5 Penduduk Menurut Jenis Kelamin dan Kewarganegaraan di Kecamatan Tabukan Selatan, 2015**

Desa	W N I			W N A		
	Laki-Laki	Perempuan	Jumlah	Laki-Laki	Perempuan	Jumlah
(1)	(2)	(3)	(4)	(5)	(6)	(7)
Simueng	397	336	733	-	-	-
Bentung	272	254	526	-	-	-
Lesabe	425	409	834	-	-	-
Malamenggu	358	316	674	-	-	-
Palareng	238	218	456	-	-	-
Binebas	293	292	585	-	-	-
Mandoi	147	118	265	-	-	-
Birahi	147	142	289	-	-	-
Batuwingkung	220	206	426	-	-	-
Bukide	164	137	301	-	-	-
Laontongan	165	161	326	-	-	-
Lesabe I	326	308	634	-	-	-
Bulo	118	113	231	-	-	-
Kalagheng	160	152	312	-	-	-
<b>2015</b>	<b>3 430</b>	<b>3 162</b>	<b>6 592</b>	-	-	-

Sumber: Pemerintah Desa

**Tabel 3.6 Banyaknya Kelahiran, Kematian, dan Perpindahan Penduduk di Kecamatan Tabukan Selatan, 2015**

Desa	Kelahiran	Kematian	Perpindahan	
			Masuk	Keluar
(1)	(2)	(3)	(4)	(5)
Simueng	1	5	5	2
Bentung	-	-	-	-
Lesabe	3	7	-	-
Malamenggu	-	1	-	3
Palareng	2	3	-	4
Binebas	1	3	-	-
Mandoi	-	1	-	15
Birahi	1	4	-	1
Batuwingkung	1	3	-	-
Bukide	1	3	3	1
Laontongan	3	1	-	4
Lesabe I	13	4	3	2
Bulo	2	3	2	4
Kalagheng	4	2	2	6
<b>2015</b>	<b>32</b>	<b>40</b>	<b>15</b>	<b>42</b>

Sumber: Pemerintah Desa

**Tabel 3.7 Banyaknya Pegawai Negeri Sipil Daerah, Pusat, Anggota TNI dan POLRI Menurut Golongan di Kecamatan Tabukan Selatan, 2015**

Dinas/Instansi/ Lembaga	IV/ Kapten/ AKP	III / Pelda/ Bripka	II /Serma, Sertu, Serda/ Brigadir	I /Kopda, Praka/ Briptu, Bripda	Jumlah
(1)	(2)	(3)	(4)	(5)	(6)
1. KANTOR CAMAT	1	10	4	-	15
2. CAB. DIKPORA	3	7	1	-	11
3. PUSKESMAS	1	9	10	-	20
4. K U A	-	1	-	-	1
5. KORAMIL	1	-	8	5	14
6. POLSEK	-	4	8	-	12
7. GURU	21	63	34	-	118
8. POS LAJR	-	1	-	-	1
9. Mantri Tani	-	1	-	-	1
10.PDAM	-	-	-	-	-
<b>2015</b>	<b>27</b>	<b>96</b>	<b>65</b>	<b>5</b>	<b>193</b>

Sumber: Kantor Kecamatan Tabukan Selatan

**Tabel 3.8 Banyaknya Penduduk Menurut Mata Pencaharian di Kecamatan Tabukan Selatan, 2015**

Desa	Petani	Nelayan	Pedagang	PNS
(1)	(2)	(3)	(4)	(5)
Simueng	205	57	1	12
Bentung	83	11	-	42
Lesabe	249	14	25	34
Malamenggu	342	-	-	6
Palareng	31	89	-	6
Binebas	258	25	2	7
Mandoi	88	-	1	8
Birahi	95	-	-	9
Batuwingkung	46	88	-	7
Bukide	159	-	-	4
Laontongan	30	95	-	6
Lesabe I	182	8	9	40
Bulo	34	37	-	1
Kalagheng	92	12	-	2
<b>2015</b>	<b>1 894</b>	<b>436</b>	<b>38</b>	<b>184</b>

Sumber: Pemerintah Desa

Lanjutan Tabel 3.8

Desa	Pegawai Swasta	TNI/ POLRI	Lainnya
(1)	(2)	(3)	(4)
Simueng	-	-	65
Bentung	-	2	78
Lesabe	-	14	49
Malamenggu	-	1	7
Palareng	-	-	7
Binebas	-	1	16
Mandoi	-	-	16
Birahi	-	-	19
Batuwingkung	-	-	9
Bukide	-	-	3
Laontongan	-	-	6
Lesabe I	-	8	73
Bulo	-	1	4
Kalagheng	-	-	2
<b>2015</b>	<b>-</b>	<b>27</b>	<b>354</b>

Sumber: Pemerintah Desa





**SOSIAL**

4

<http://sangihekab.bps.go.id>



#### 4. Sosial, Pendidikan, Kesehatan dan Sosial lainnya

Salah satu faktor yang bisa menjadi penyokong keberhasilan pembangunan suatu daerah adalah tersedianya sumber daya manusia yang berkualitas. Oleh karena itu, Pemerintah Kecamatan Tabukan Selatan berupaya secara konsisten meningkatkan kualitas SDM melalui jalur pendidikan. Peningkatan SDM ini lebih difokuskan pada pemberian kesempatan yang seluas-luasnya bagi penduduk untuk bersekolah.

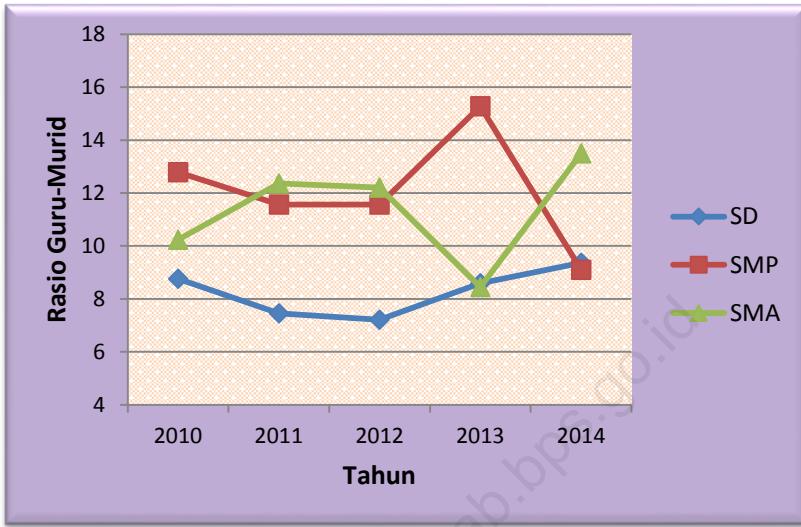
Sekolah-sekolah yang terdapat di Kecamatan Tabukan Selatan meliputi jenjang TK, SD, SLTP dan SLTA. Banyaknya bangunan sekolah, guru, siswa, dan ruang kelas serta rasio murid terhadap guru secara terperinci untuk tiap-tiap desa dapat dilihat pada tabel 4.1 sampai dengan tabel 4.13.

Fasilitas kesehatan yang terdapat di Kecamatan Tabukan Selatan antara lain 1 (satu) buah puskesmas umum dan 9 (sembilan) buah puskesmas pembantu. Keterangan dan data-data yang berkaitan dengan bidang kesehatan secara lebih lengkap disajikan dalam tabel 4.14 sampai dengan tabel 4.18.

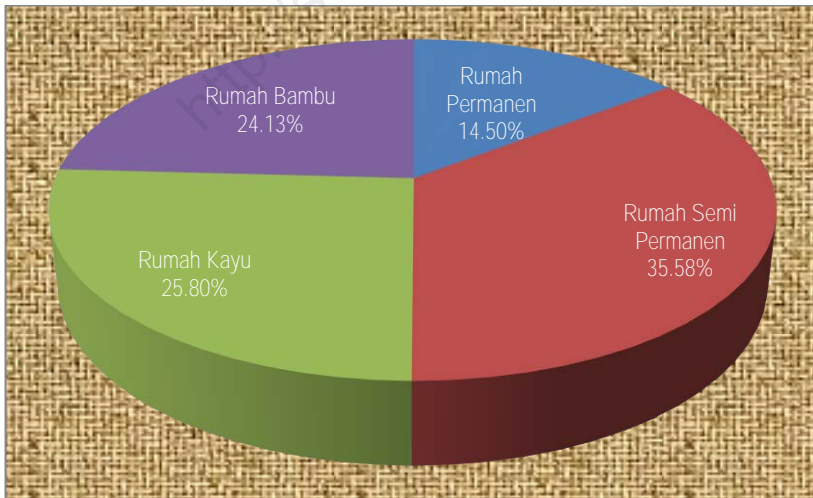
Tabel 4.19 menyajikan data jumlah kriminalitas menurut jenis kasusnya di Kecamatan Tabukan Selatan. Adapun data penduduk menurut agama dan banyaknya tempat ibadah di Kecamatan Tabukan Selatan dapat dilihat pada tabel 4.20 dan 4.21.

Data mengenai banyaknya bangunan rumah menurut jenisnya yang terdapat di Kecamatan Tabukan Selatan disajikan pada tabel 4.22.

Gambar 4.1 Rasio Guru Murid di Kecamatan Tabukan Selatan, 2011-2015



Gambar 4.2 Persentase Bangunan Rumah Berdasarkan Jenisnya di Kecamatan Tabukan Selatan 2015



**Tabel 4.1 Banyaknya TK, Guru dan Murid di Kecamatan Tabukan Selatan 2015**

Desa	Sekolah	Guru	Murid
(1)	(2)	(3)	(4)
Simueng	1	1	15
Bentung	1	1	18
Lesabe	-	-	-
Malamenggu	-	-	-
Palareng	1	1	16
Binebas	-	-	-
Mandoi	-	-	-
Birahi	-	-	-
Batuwingkung	-	-	-
Bukide	-	-	-
Laontongan	-	-	-
Lesabe I	1	2	34
Bulo	-	-	-
Kalagheng	-	-	-
<b>2015</b>	<b>4</b>	<b>5</b>	<b>83</b>

Sumber: Cabang Dikpora Kecamatan Tabukan Selatan

**Tabel 4.2 Banyaknya SD, Guru dan Murid di Kecamatan Tabukan Selatan 2015**

Desa	Sekolah		Guru		Murid	
	Negeri	Swasta	Negeri	Swasta	Negeri	Swasta
(1)	(2)	(3)	(4)	(5)	(6)	(7)
Simueng	1	1	4	3	46	33
Bentung	1	-	7	-	59	-
Lesabe	-	-	-	-	-	-
Malamenggu	1	1	3	4	18	49
Palareng	-	1	-	5	-	37
Binebas	-	1	-	4	-	48
Mandoi	-	1	-	1	-	25
Birahi	1	-	4	-	29	-
Batuwingkung	1	-	5	-	38	-
Bukide	-	1	-	4	-	20
Laontongan	-	1	-	5	-	27
Lesabe I	1	1	7	6	64	52
Bulo	1	-	3	-	21	-
Kalagheng	1	-	3	-	29	-
<b>2015</b>	<b>8</b>	<b>8</b>	<b>36</b>	<b>32</b>	<b>304</b>	<b>291</b>

Sumber: Cabang Dikpora Kecamatan Tabukan Selatan

**Tabel 4.3 Banyaknya Gedung SD, Ruang Kelas dan Kelas di Kecamatan Tabukan Selatan, 2015**

Desa	Gedung		Ruang Kelas		Kelas	
	Negeri	Swasta	Negeri	Swasta	Negeri	Swasta
(1)	(2)	(3)	(4)	(5)	(6)	(7)
Simueng	1	1	6	6	6	6
Bentung	2	-	6	-	6	-
Lesabe	-	-	-	-	-	-
Malamenggu	2	1	6	6	6	6
Palareng	-	1	-	6	-	6
Binebas	-	1	-	6	-	6
Mandoi	-	1	-	6	-	6
Birahi	2	-	6	-	6	-
Batuwingkung	2	-	6	-	6	-
Bukide	-	1	-	6	-	6
Laontongan	-	1	-	6	-	6
Lesabe I	2	1	6	6	6	6
Bulo	1	-	6	-	6	-
Kalagheng	1	-	6	-	6	-
<b>2015</b>	<b>13</b>	<b>8</b>	<b>48</b>	<b>48</b>	<b>48</b>	<b>48</b>

Sumber: Cabang Dikpora Kecamatan Tabukan Selatan

**Tabel 4.4 Banyaknya Murid Sekolah Dasar Menurut Kelas dan wilayah di Kecamatan Tabukan Selatan, 2015**

Desa	KELAS						Jumlah
	I	II	III	IV	V	VI	
(1)	(2)	(3)	(4)	(5)	(6)	(7)	(8)
Simueng	18	13	12	12	9	15	79
Bentung	11	10	11	5	13	9	59
Lesabe	-	-	-	-	-	-	-
Malamenggu	17	9	10	8	10	12	66
Palareng	4	4	9	5	6	9	37
Binebas	11	11	9	5	6	6	48
Mandoi	5	5	4	4	4	3	25
Birahi	6	5	8	4	3	3	29
Batuwingkung	6	8	1	6	8	9	38
Bukide	2	1	5	4	3	5	20
Laontongan	6	5	2	6	2	6	27
Lesabe I	20	23	16	17	15	25	116
Bulo	2	5	5	3	3	3	21
Kalagheng	3	4	8	3	4	7	29
<b>2015</b>	<b>111</b>	<b>103</b>	<b>100</b>	<b>82</b>	<b>86</b>	<b>112</b>	<b>594</b>

Sumber: Cabang Dikpora Kecamatan Tabukan Selatan



**Tabel 4.5 Banyaknya SMP, Guru dan Murid di Kecamatan Tabukan Selatan 2015**

Desa	Sekolah		Guru		Murid	
	Negeri	Swasta	Negeri	Swasta	Negeri	Swasta
(1)	(2)	(3)	(4)	(5)	(6)	(7)
Simueng	1	-	4	-	30	-
Bentung	1	-	11	-	191	-
Lesabe	-	-	-	-	-	-
Malamenggu	-	-	-	-	-	-
Palareng	-	-	-	-	-	-
Binebas	-	-	-	-	-	-
Mandoi	-	-	-	-	-	-
Birahi	1	-	6	-	25	-
Batuwingkung	1	-	7	-	41	-
Bukide	-	-	-	-	-	-
Laontongan	-	-	-	-	-	-
Lesabe I	-	-	-	-	-	-
Bulo	-	-	-	-	-	-
Kalagheng	-	-	-	-	-	-
<b>2015</b>	<b>4</b>	<b>-</b>	<b>28</b>	<b>-</b>	<b>287</b>	<b>-</b>

Sumber: Cabang Dikpora Kecamatan Tabukan Selatan

**Tabel 4.6 Banyaknya Gedung SMP, Ruang Kelas dan Kelas di Kecamatan Tabukan Selatan, 2015**

Desa	Gedung		Ruang Kelas		Kelas	
	Negeri	Swasta	Negeri	Swasta	Negeri	Swasta
(1)	(2)	(3)	(4)	(5)	(6)	(7)
Simueng	1	-	3	-	3	-
Bentung	1	-	9	-	3	-
Lesabe	-	-	-	-	-	-
Malamenggu	-	-	-	-	-	-
Palareng	-	-	-	-	-	-
Binebas	-	-	-	-	-	-
Mandoi	-	-	-	-	-	-
Birahi	1	-	3	-	3	-
Batuwungkung	1	-	3	-	3	-
Bukide	-	-	-	-	-	-
Laontongan	-	-	-	-	-	-
Lesabe I	-	-	-	-	-	-
Bulo	-	-	-	-	-	-
Kalagheng	-	-	-	-	-	-
<b>2015</b>	<b>4</b>	<b>-</b>	<b>18</b>	<b>-</b>	<b>12</b>	<b>-</b>

Sumber: Cabang Dikpora Kecamatan Tabukan Selatan

**Tabel 4.7 Banyaknya Murid SMP Menurut Kelas dan Wilayah di Kecamatan Tabukan Selatan, 2015**

Desa	KELAS			Jumlah
	I	II	III	
Simueng	9	12	9	30
Bentung	75	61	55	191
Lesabe	-	-	-	-
Malamenggu	-	-	-	-
Palareng	-	-	-	-
Binebas	-	-	-	-
Mandoi	-	-	-	-
Birahi	9	7	9	25
Batuwingkung	12	16	13	41
Bukide	-	-	-	-
Laontongan	-	-	-	-
Lesabe I	-	-	-	-
Bulo	-	-	-	-
Kalagheng	-	-	-	-
<b>2015</b>	<b>105</b>	<b>96</b>	<b>86</b>	<b>287</b>

Sumber: Cabang Dikpora Kecamatan Tabukan Selatan

**Tabel 4.8 Banyaknya SMA, Guru dan Murid di Kecamatan Tabukan Selatan 2015**

Desa	Sekolah		Guru		Murid	
	Negeri	Swasta	Negeri	Swasta	Negeri	Swasta
(1)	(2)	(3)	(4)	(5)	(6)	(7)
Simueng	-	-	-	-	-	-
Bentung	1	-	11	-	148	-
Lesabe	-	1	-	3	-	14
Malamenggu	-	-	-	-	-	-
Palareng	-	-	-	-	-	-
Binebas	-	-	-	-	-	-
Mandoi	-	-	-	-	-	-
Birahi	-	-	-	-	-	-
Batuwingkung	-	-	-	-	-	-
Bukide	-	-	-	-	-	-
Laontongan	-	-	-	-	-	-
Lesabe I	-	-	-	-	-	-
Bulo	-	-	-	-	-	-
Kalagheng	-	-	-	-	-	-
<b>2015</b>	<b>1</b>	<b>1</b>	<b>11</b>	<b>3</b>	<b>148</b>	<b>14</b>

Sumber: Cabang Dikpora Kecamatan Tabukan Selatan

**Tabel 4.9 Banyaknya Gedung SMA, Ruang Kelas dan Kelas di Kecamatan Tabukan Selatan, 2015**

Desa	Gedung		Ruang Kelas		Kelas	
	Negeri	Swasta	Negeri	Swasta	Negeri	Swasta
(1)	(2)	(3)	(4)	(5)	(6)	(7)
Simueng	-	-	-	-	-	-
Bentung	1	-	9	-	9	-
Lesabe	-	1	-	3	-	3
Malamenggu	-	-	-	-	-	-
Palareng	-	-	-	-	-	-
Binebas	-	-	-	-	-	-
Mandoi	-	-	-	-	-	-
Birahi	-	-	-	-	-	-
Batuwingkung	-	-	-	-	-	-
Bukide	-	-	-	-	-	-
Laontongan	-	-	-	-	-	-
Lesabe I	-	-	-	-	-	-
Bulo	-	-	-	-	-	-
Kalagheng	-	-	-	-	-	-
<b>2015</b>	<b>1</b>	<b>1</b>	<b>9</b>	<b>3</b>	<b>9</b>	<b>3</b>

Sumber: Cabang Dikpora Kecamatan Tabukan Selatan

**Tabel 4.10 Banyaknya Murid SMA Menurut Kelas dan Wilayah di Kecamatan Tabukan Selatan, 2015**

Desa	KELAS			Jumlah
	I	II	III	
(1)	(2)	(3)	(4)	(5)
Simueng	-	-	-	-
Bentung	53	48	47	148
Lesabe	4	3	7	14
Malamenggu	-	-	-	-
Palareng	-	-	-	-
Binebas	-	-	-	-
Mandoi	-	-	-	-
Birahi	-	-	-	-
Batuwingkung	-	-	-	-
Bukide	-	-	-	-
Laontongan	-	-	-	-
Lesabe I	-	-	-	-
Bulo	-	-	-	-
Kalagheng	-	-	-	-
<b>2015</b>	<b>57</b>	<b>51</b>	<b>54</b>	<b>162</b>

Sumber: Cabang Dikpora Kecamatan Tabukan Selatan

**Tabel 4.11 Rasio Murid - Guru Sekolah Dasar di Kecamatan Tabukan Selatan 2015**

Desa	Guru	Murid	Rasio Murid terhadap Guru
(1)	(2)	(3)	(4)
Simueng	7	79	11
Bentung	7	59	8
Lesabe	-	-	-
Malamenggu	7	67	10
Palareng	5	37	7
Binebas	4	48	12
Mandoi	3	25	8
Birahi	4	29	7
Batuwingkung	5	38	8
Bukide	4	20	5
Laontongan	5	27	5
Lesabe I	13	116	9
Bulo	3	21	7
Kalagheng	3	29	10
<b>2015</b>	<b>70</b>	<b>595</b>	<b>9</b>

Sumber: Cabang Dikpora Kecamatan Tabukan Selatan

**Tabel 4.12 Rasio Murid - Guru Sekolah Menengah Pertama di Kecamatan Tabukan Selatan, 2015**

Desa	Guru	Murid	Rasio Murid terhadap Guru
(1)	(2)	(3)	(4)
Simueng	4	30	8
Bentung	11	191	17
Lesabe	-	-	-
Malamenggu	-	-	-
Palareng	-	-	-
Binebas	-	-	-
Mandoi	-	-	-
Birahi	6	25	4
Batuwingkung	7	41	6
Bukide	-	-	-
Laontongan	-	-	-
Lesabe I	-	-	-
Bulo	-	-	-
Kalagheng	-	-	-
<b>2015</b>	<b>28</b>	<b>287</b>	<b>10</b>

Sumber: Cabang Dikpora Kecamatan Tabukan Selatan



**Tabel 4.13 Rasio Murid - Guru Sekolah Menengah Atas di Kecamatan Tabukan Selatan, 2015**

Desa	Guru	Murid	Rasio Murid terhadap Guru
(1)	(2)	(3)	(4)
Simueng	-	-	-
Bentung	11	148	13
Lesabe	3	14	5
Malamenggu	-	-	-
Palareng	-	-	-
Binebas	-	-	-
Mandoi	-	-	-
Birahi	-	-	-
Batuwingkung	-	-	-
Bukide	-	-	-
Laontongan	-	-	-
Lesabe I	-	-	-
Bulo	-	-	-
Kalagheng	-	-	-
<b>2015</b>	<b>14</b>	<b>162</b>	<b>12</b>

Sumber: Cabang Dikpora Kecamatan Tabukan Selatan

**Tabel 4.14 Banyaknya Rumah Sakit, Puskesmas dan Balai Pengobatan di Kecamatan Tabukan Selatan, 2015**

Desa	Rumah Sakit	Puskesmas			Balai Pengobatan		
		Umum	Pembantu	Keliling	Umum	KKIA	Lainnya
(1)	(2)	(3)	(4)	(5)	(6)	(7)	(8)
Simueng	-	-	1	-	-	-	-
Bentung	-	1	-	-	-	-	-
Lesabe	-	-	-	-	-	-	-
Malamenggu	-	-	1	-	-	-	-
Palareng	-	-	1	-	-	-	-
Binebas	-	-	1	-	-	-	-
Mandoi	-	-	-	-	-	-	-
Birahi	-	-	1	-	-	-	-
Batuwingkung	-	-	1	-	-	-	-
Bukide	-	-	1	-	-	-	-
Laontongan	-	-	1	-	-	-	-
Lesabe I	-	-	1	-	-	-	-
Bulo	-	-	1	-	-	-	-
Kalagheng	-	-	1	-	-	-	-
<b>2015</b>	-	<b>1</b>	<b>11</b>	-	-	-	-

Sumber: Puskesmas Tabukan Selatan

**Tabel 4.15 Banyaknya Tenaga Kesehatan di Kecamatan Tabukan Selatan 2015**

Desa	Dokter Umum	Dokter Gigi	Apoteker	Sarjana Kesehatan	Para Medis
(1)	(2)	(3)	(4)	(5)	(6)
Simueng	-	-	-	-	1
Bentung	1	1	-	3	8
Lesabe	-	-	-	3	6
Malamenggu	-	-	-	-	-
Palareng	-	-	-	-	-
Binebas	-	-	-	-	-
Mandoi	-	-	-	-	-
Birahi	-	-	-	-	-
Batuwingkung	-	-	-	-	-
Bukide	-	-	-	-	-
Laontongan	-	-	-	-	-
Lesabe I	-	-	-	1	-
Bulo	-	-	-	-	-
Kalagheng	-	-	-	-	-
<b>2015</b>	<b>1</b>	<b>1</b>	<b>-</b>	<b>7</b>	<b>15</b>

Sumber: Puskesmas Tabukan Selatan

**Tabel 4.16 Banyaknya Posyandu Apotek dan Toko Obat di Kecamatan Tabukan Selatan, 2015**

Desa	POSYANDU	APOTEK	TOKO OBAT
(1)	(2)	(3)	(4)
Simueng	1	-	-
Bentung	1	-	-
Lesabe	1	-	3
Malamenggu	1	-	-
Palareng	1	-	-
Binebas	1	-	-
Mandoi	1	-	-
Birahi	1	-	-
Batuwingkung	1	-	-
Bukide	1	-	-
Laontongan	1	-	-
Lesabe I	1	-	-
Bulo	1	-	-
Kalagheng	1	-	-
<b>2015</b>	<b>14</b>	<b>-</b>	<b>3</b>

Sumber: Puskesmas Tabukan Selatan

**Tabel 4.17 Banyaknya Klinik KB, Tenaga Medis, Tenaga PLKB, dan PUS di Kecamatan Tabukan Selatan, 2015**

Desa	Klinik KB	Tenaga Medis		Tenaga PLKB		PUS
		Medis	Para Medis	Medis	Para Medis	
(1)	(2)	(3)	(4)	(5)	(6)	(7)
Simueng	-	-	1	-	-	139
Bentung	-	3	8	-	-	86
Lesabe	-	3	6	-	-	238
Malamenggu	-	-	-	-	-	158
Palareng	-	-	-	-	-	59
Binebas	-	-	-	-	-	89
Mandoi	-	-	-	-	-	37
Birahi	-	-	-	-	-	42
Batuwungkung	-	-	-	-	-	80
Bukide	-	-	-	-	-	87
Laontongan	-	-	-	-	-	50
Lesabe I	-	1	-	-	-	127
Bulo	-	-	-	-	-	48
Kalagheng	-	-	-	-	-	56
<b>2015</b>	-	<b>7</b>	<b>15</b>	-	-	<b>1 296</b>

Sumber: Puskesmas Tabukan Selatan

**Tabel 4.18 Banyaknya Akseptor Aktif Menurut Alat Kontrasepsi di Kecamatan Tabukan Selatan, 2015**

Desa	I U D	PIL	KONDOM	SUNTIK
(1)	(2)	(3)	(4)	(5)
Simueng	-	33	-	16
Bentung	4	23	-	20
Lesabe	-	9	-	36
Malamenggu	-	39	-	25
Palareng	-	26	-	15
Binebas	-	21	-	37
Mandoi	-	24	-	18
Birahi	-	9	-	31
Batuwingkung	-	11	-	59
Bukide	-	24	-	16
Laontongan	-	24	-	34
Lesabe I	1	16	-	40
Bulo	-	12	-	28
Kalagheng	-	8	1	25
<b>2015</b>	<b>5</b>	<b>279</b>	<b>1</b>	<b>400</b>

Sumber: Puskesmas Tabukan Selatan

Lanjutan Tabel 4.18

Desa	IMPLAN	INTRAVAL	M O
(1)	(2)	(3)	(4)
Simueng	36	-	-
Bentung	27	-	-
Lesabe	31	-	-
Malamenggu	43	-	-
Palareng	22	-	-
Binebas	18	-	2
Mandoi	22	-	-
Birahi	19	-	-
Batuwingkung	7	-	-
Bukide	7	-	-
Laontongan	5	-	-
Lesabe I	38	-	1
Bulo	3	-	-
Kalagheng	7	-	-
<b>2015</b>	<b>285</b>	<b>-</b>	<b>3</b>

Sumber: Puskesmas Tabukan Selatan

**Tabel 4.19 Jumlah Kriminalitas Menurut Jenis Kasusnya di Kecamatan Tabukan Selatan, 2010 - 2015**

JENIS KRIMINALITAS		2010	2011	2012	2013*	2015
(1)		(2)	(3)	(4)	(5)	(6)
1.	Pencurian	6	5	-	4	6
2.	Penipuan/Penggelapan	2	2	-	2	-
3.	Penganiayaan	12	12	-	6	11
4.	Pembunuhan	-	-	-	-	-
5.	Pemeriksaan	-	-	-	1	-
6.	Kerusuhan	-	-	-	-	-
7.	Penghinaan	8	7	-	2	7
8.	Lainnya	27	20	-	12	20
<b>JUMLAH</b>		<b>55</b>	<b>46</b>	<b>-</b>	<b>27</b>	<b>44</b>

Sumber: Polsek Tabukan Selatan



**Tabel 4.20 Banyaknya Penduduk Menurut Agama yang Dianutnya di Kecamatan Tabukan Selatan, 2015**

Desa	KRISTEN	KATOLIK	ISLAM
(1)	(2)	(3)	(4)
Simueng	719	6	8
Bentung	352	15	159
Lesabe	807	2	25
Malamenggu	655	3	16
Palareng	417	-	39
Binebas	574	-	11
Mandoi	261	-	4
Birahi	286	-	3
Batuwinkung	414	-	12
Bukide	301	-	-
Laontongan	314	-	12
Lesabe I	609	6	19
Bulo	216	-	15
Kalagheng	305	-	7
<b>2015</b>	<b>6 230</b>	<b>32</b>	<b>330</b>

Sumber: Pemerintah Desa

Lanjutan Tabel 4.20

Desa	HINDU	BUDHA	JUMLAH
(1)	(5)	(6)	(7)
Simueng	-	-	733
Bentung	-	-	526
Lesabe	-	-	834
Malamenggu	-	-	674
Palareng	-	-	456
Binebas	-	-	585
Mandoi	-	-	265
Birahi	-	-	289
Batuwingkung	-	-	426
Bukide	-	-	301
Laontongan	-	-	326
Lesabe I	-	-	634
Bulo	-	-	231
Kalagheng	-	-	312
<b>2015</b>	-	-	<b>6 592</b>

Sumber: Pemerintah Desa

**Tabel 4.21 Banyaknya Tempat Ibadah di Kecamatan Tabukan Selatan, 2015**

Desa	GEREJA	MASJID	PURA	WIHARA
(1)	(2)	(3)	(4)	(5)
Simueng	3	-	-	-
Bentung	4	1	-	-
Lesabe	3	-	-	-
Malamenggu	5	-	-	-
Palareng	3	1	-	-
Binebas	3	-	-	-
Mandoi	3	-	-	-
Birahi	2	-	-	-
Batuwinkung	4	-	-	-
Bukide	1	-	-	-
Laontongan	2	-	-	-
Lesabe I	4	-	-	-
Bulo	2	-	-	-
Kalagheng	2	-	-	-
<b>2015</b>	<b>41</b>	<b>2</b>	-	-

Sumber: Pemerintah Desa

**Tabel 4.22 Banyaknya Bangunan Rumah Berdasarkan Jenisnya di Kecamatan Tabukan Selatan, 2015**

Desa	Rumah Permanen	Rumah Semi Permanen	Rumah Kayu	Rumah Bambu
(1)	(2)	(3)	(4)	(5)
Simueng	15	53	31	130
Bentung	45	60	37	19
Lesabe	69	110	56	29
Malamenggu	8	47	112	41
Palareng	18	72	24	58
Binebas	25	69	36	60
Mandoi	8	18	45	16
Birahi	13	34	31	12
Batuwingkung	14	68	11	19
Bukide	5	22	25	44
Laontongan	8	16	61	28
Lesabe I	67	72	29	16
Bulo	4	47	6	13
Kalagheng	5	14	29	25
<b>2015</b>	<b>304</b>	<b>702</b>	<b>533</b>	<b>510</b>

Sumber: Pemerintah Desa

# **PERTANJAN**

5

<http://sangihekab.bps.go.id>



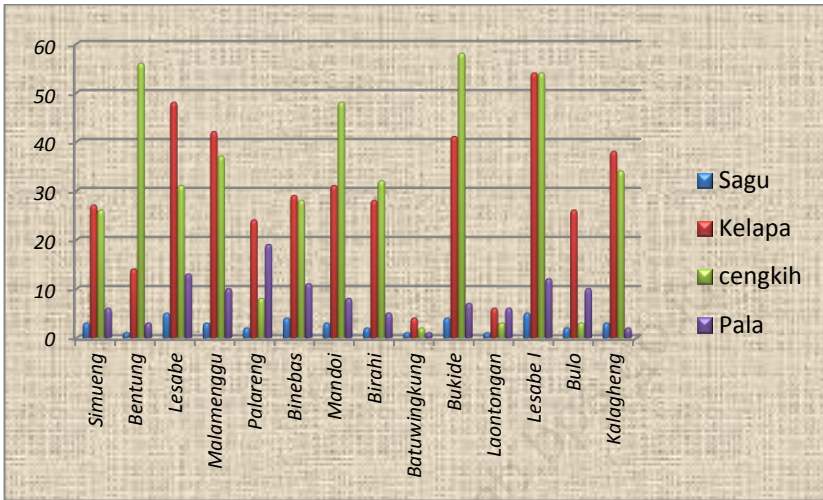
## 5. Pertanian

Penggunaan lahan di Kecamatan Tabukan Selatan terdiri dari lahan pertanian dan lahan bukan pertanian. Lahan pertanian meliputi lahan sawah dan lahan bukan sawah sedangkan lahan bukan pertanian meliputi lahan tempat tinggal, lahan bukan tempat tinggal dan lahan lainnya.

Data luas panen, produksi, serta produktivitas tanaman pangan, tanaman sayuran, tanaman buah-buahan, dan tanaman perkebunan di Kecamatan Tabukan Selatan masing-masing disajikan dalam tabel 5.1 sampai tabel 5.4

Tabel 5.5 dan 5.6 menunjukkan populasi ternak dan unggas yang terdapat di Kecamatan Tabukan Selatan. Adapun data jumlah perahu menurut jenisnya dapat dilihat pada tabel 5.7.

**Gambar 5.1 Luas Area Perkebunan Rakyat Berdasarkan Jenis Tanaman di Tabukan Selatan (Ha), 2015**





**Tabel 5.1 Luas Panen, Produksi dan Produktivitas Tanaman Pangan di Kecamatan Tabukan Selatan, 2015**

Tanaman Pangan	Luas Panen (Ha)	Produksi (Ton)	Produktivitas (Ton/Ha)
(1)	(2)	(3)	(4)
1. Padi Sawah	-	-	-
2. Padi Ladang	4,50	4,50	1,00
3. Jagung	8,50	21,25	2,50
4. Kedelai	-	-	-
5. Kacang Tanah	2,50	3,75	1,50
6. Kacang Hijau	-	-	-
7. Ubi Kayu	150,00	600,00	4,00
8. Ubi Jalar	161,30	726,75	4,50
9. Talas	126,00	504,00	4,00

Sumber: Dinas Pertanian, Peternakan, Perkebunan dan Kehutanan Kabupaten Kepulauan Sangihe

**Tabel 5.2 Luas Panen dan Produksi Tanaman Sayuran di Kecamatan Tabukan Selatan, 2015**

Tanaman Sayuran	Luas Panen (Ha)	Produksi (Ton)
(1)	(2)	(3)
1. Cabe Rawit	4	8,00
2. Daun Bawang	-	-
3. Kubis	-	-
4. Wortel	-	-
5. Kentang	-	-
6. Sawi	-	-
7. Kacang Panjang	0,05	0,50
8. Tomat	2	0,00
9. Terong	5	4,00
10. Ketimun	1	1,00
11. Kangkung	-	-
12. Bayam	3	21,00
13. Buncis	-	-
14. Semang	-	-

Sumber: Dinas Pertanian, Peternakan, Perkebunan dan Kehutanan Kabupaten Kepulauan Sangihe

**Tabel 5.3 Jumlah Tanaman dan Produksi Tanaman Buah-buahan di Kecamatan Tabukan Selatan, 2015**

Tanaman Buah-buahan	Jumlah Tanaman (Pohon/Rumpun)	Produksi (Kg)
(1)	(2)	(3)
1. Mangga	138	2 000
2. Durian	82	3 000
3. Langsat	82	2 000
4. Pisang	384	5 000
5. Pepaya	146	1 160
6. Nenas	-	948
7. Alpukat	25	450
8. Nangka	20	500
9. Sirsak	-	-
10. Sukun	50	2 500
11. Jeruk Besar	-	-
12. Jeruk Siam	100	1 210
13. Manggis	-	-
14. Rambutan	-	-
15. Melinjo	-	-

Sumber: Dinas Pertanian, Peternakan, Perkebunan dan Kehutanan Kabupaten Kepulauan Sangihe

**Tabel 5.4 Luas dan Produksi Tanaman Perkebunan yang Menghasilkan di Kecamatan Tabukan Selatan, 2015**

Tanaman Perkebunan	Luas Tanam yang Menghasilkan (Ha)	Produksi (Ribu Ton)
(1)	(2)	(3)
1. Pala	85,50	86,25
2. Kelapa Dalam	1 400,00	1 375,50
3. Kelapa Hibrida	36,00	50,00
4. Cengkeh	312,50	-
5. Kopi	-	-
6. Lada	-	-
7. Kakao	-	-
8. Lainnya	-	-

Sumber: Dinas Pertanian, Peternakan, Perkebunan dan Kehutanan Kabupaten Kepulauan Sangihe

**Tabel 5.5 Populasi Ternak di Kecamatan Tabukan Selatan, 2015**

Jenis Ternak	Populasi (ekor)
(1)	(2)
1. <u>Sapi Potong</u>	4
1.1 Jantan	2
1.2 Betina	2
2. <u>Kambing</u>	152
1.1 Jantan	45
1.2 Betina	107
3. <u>Babi</u>	5 262
1.1 Jantan	2 881
1.2 Betina	2 381

Sumber: Dinas Pertanian, Peternakan, Perkebunan dan Kehutanan Kabupaten Kepulauan Sangihe

**Tabel 5.6 Populasi Unggas di Kecamatan Tabukan Selatan, 2015**

Jenis Ternak	Populasi (ekor)
(1)	(2)
1. Ayam Petelur	502
2. Ayam Pedaging	3 679
3. Ayam Buras	13 367
4. Itik	681

Sumber: Dinas Pertanian, Peternakan, Perkebunan dan Kehutanan Kabupaten Kepulauan Sangihe

**Tabel 5.7 Jumlah Perahu Menurut Jenis Perahu di Kecamatan Tabukan Selatan 2015**

Jenis Perahu	Jumlah Perahu (unit)
(1)	(2)
1. Perahu Tanpa Motor	125
2. Perahu Motor Tempel	0
3. Kapal Motor	122

Sumber : Dinas Pertanian, Peternakan, Perkebunan dan Kehutanan Kabupaten Kepulauan Sangihe





**INDUSTRI,  
PERTAMBANGAN,  
DAN ENERGI**

6



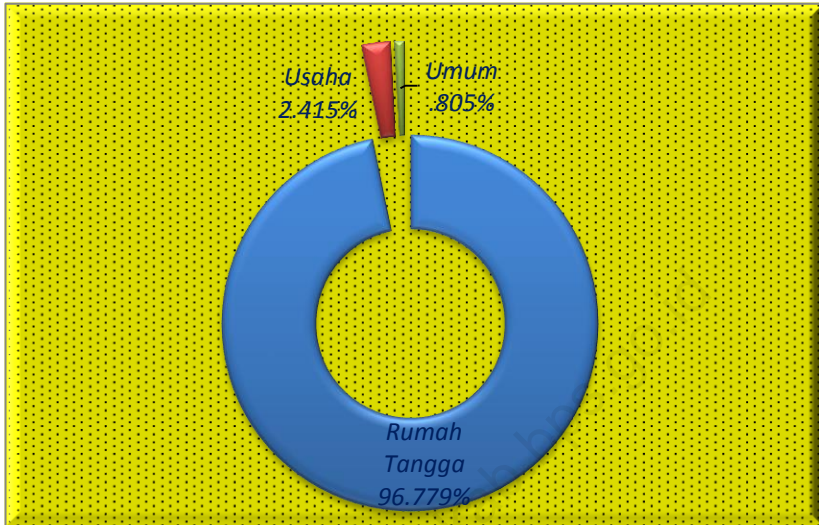
## 6. Industri, Pertambangan dan Energi

Jenis industri kecil dan kerajinan rumah tangga yang ada di Kecamatan Tabukan Selatan meliputi usaha kursi bambu, bengkel, anyaman, dan jahit. Keterangan secara terperinci bisa dilihat pada tabel 6.1.

Banyaknya pelanggan listrik menurut jenis konsumen, banyaknya dan nilai air minum yang disalurkan menurut jenis konsumen, serta banyaknya air minum yang disalurkan menurut bulan disajikan dalam tabel 6.2 sampai dengan tabel 6.5.

<http://sangihekab.bps.go.id>

**Gambar 6.1 Persentase Pelanggan Listrik Menurut Jenisnya di Kecamatan Tabukan Selatan, 2015**



**Tabel 6.1 Banyaknya Usaha Industri Kecil dan Kerajinan Rumah Tangga di Kecamatan Tabukan Selatan, 2015**

Desa	Industri Kecil/Kerajinan Rumah tangga					
	Kursi Bambu	Meubel	Bengkel	Pandai Besi	Tukang Kayu	Kerajinan
(1)	(2)	(3)	(4)	(5)	(6)	(7)
1. Simueng	2	-	-	-	18	1
2. Bentung	-	2	-	-	6	-
3. Lesabe	-	-	3	-	4	1
4. Malamenggu	-	-	-	-	5	-
5. Palareng	-	-	-	-	5	-
6. Binebas	-	-	-	-	8	1
7. Mandoi	-	-	-	-	5	-
8. Birahi	-	-	-	-	8	-
9. Batuwingkung	-	-	-	-	3	-
10. Bukide	-	-	-	2	3	-
11. Laotongan	-	-	-	-	4	-
12. Lesabe I	-	-	2	-	18	3
13. Bulu	-	-	-	-	6	-
14. Kalagheng	-	-	-	-	4	-
<b>2015</b>	<b>2</b>	<b>2</b>	<b>5</b>	<b>2</b>	<b>97</b>	<b>6</b>

Sumber: Kantor Kecamatan Tabukan Selatan

**Lanjutan Tabel 6.1**

Desa	Jenis Industri Kecil/Kerajinan Rumah tangga				
	Anyaman	Servis Elektronik	Salon/ Pangkas Rambut	Jahit	Lainnya
(1)	(8)	(9)	(10)	(11)	(12)
1. Simueng	-	-	1	2	-
2. Bentung	-	1	-	3	-
3. Lesabe	-	2	-	1	-
4. Malamenggu	-	-	-	-	-
5. Palareng	-	-	-	-	-
6. Binebas	2	-	-	1	-
7. Mandoi	3	-	-	-	-
8. Birahi	7	-	-	2	-
9. Batuwingkung	-	-	-	1	-
10. Bukide	-	-	-	-	-
11. Laotongan	-	-	-	-	-
12. Lesabe I	-	-	1	3	-
13. Bulu	-	-	-	1	-
14. Kalagheng	-	-	-	1	-
<b>2015</b>	<b>12</b>	<b>3</b>	<b>2</b>	<b>15</b>	<b>-</b>

Sumber: Kantor Kecamatan Tabukan Selatan

**Tabel 6.2 Banyaknya Pelanggan Listrik PLN Menurut Jenis Pelanggan di Kecamatan Tabukan Selatan, 2015**

Desa	Rumah Tangga	Usaha	Industri	Umum
(1)	(2)	(3)	(4)	(5)
1. Simueng	245	-	-	-
2. Bentung	159	2	-	-
3. Lesabe	187	35	-	10
4. Malamenggu	138	-	-	-
5. Palareng	110	-	-	-
6. Binebas	125	-	-	-
7. Mandoi	70	-	-	-
8. Birahi	66	-	-	-
9. Batuwingkung	98	-	-	-
10. Bukide	65	-	-	-
11. Laotongan	-	-	-	-
12. Lesabe I	152	2	-	-
13. Bulu	55	-	-	-
14. Kalangheng	60	-	-	-
<b>2015</b>	<b>1 530</b>	<b>39</b>	<b>-</b>	<b>10</b>

Sumber: Pemerintah Desa

**Tabel 6.3 Banyaknya Pelanggan Aktif Air Minum Menurut Jenis Konsumen di Kecamatan Tabukan Selatan, 2015**

Desa	Tempat Tinggal	Hotel/Obyek Wisata	Tempat Ibadah	Sarana Umum
(1)	(2)	(3)	(4)	(5)
1. Simueng	-	-	-	-
2. Bentung	61	-	4	2
3. Lesabe	83	-	2	-
4. Malamenggu	-	-	-	-
5. Palareng	-	-	-	-
6. Binebas	-	-	-	-
7. Mandoi	-	-	-	-
8. Birahi	-	-	-	-
9. Batuwingkung	-	-	-	-
10. Bukide	-	-	-	-
11. Laotongan	-	-	-	-
12. Lesabe I	54	-	4	-
13. Bulu	-	-	-	-
14. Kalangheng	-	-	-	-
<b>2015</b>	<b>198</b>	<b>-</b>	<b>10</b>	<b>2</b>

Sumber: Kantor Cabang PDAM Kecamatan Tabukan Selatan



Lanjutan Tabel 6.3

Desa	Toko/Industri	Lain – lain
(1)	(6)	(7)
1. Simueng	-	-
2. Bentung	-	3
3. Lesabe	35	-
4. Malamenggu	-	-
5. Palareng	-	-
6. Binebas	-	-
7. Mandoi	-	-
8. Birahi	-	-
9. Batuwingkung	-	-
10. Bukide	-	-
11. Laotongan	-	-
12. Lesabe I	-	4
13. Bulu	-	-
14. Kalangheng	-	-
<b>2015</b>	<b>35</b>	<b>7</b>

Sumber: Kantor Cabang PDAM Kecamatan Tabukan Selatan

**Tabel 6.4 Banyaknya Air Minum yang Disalurkan Menurut Jenis Konsumen di Kecamatan Tabukan Selatan, 2015**

Kategori	Air minum yang disalurkan	
	Banyaknya( m <sup>3</sup> )	Nilai( Rp )
(1)	(2)	(3)
1. Rumah/Tempat Tinggal	3 250	89 375 000
2. Hotel/Obyek Wisata	-	-
3. Badan Sosial/Tempat Ibadah	115	3 392 500
4. Sarana Umum	100	3 020 000
5. Toko	-	-
6. Kantor Pemerintah	60	1 375 000
7. Lainnya	-	-
8. Susut/ Hilang Dalam Penyaluran	-	-
<b>2015</b>	<b>5 525</b>	<b>97 162 500</b>

Sumber: Kantor Cabang PDAM Kecamatan Tabukan Selatan

**Tabel 6.5 Banyaknya Air Minum yang Disalurkan Menurut Bulan di Kecamatan Tabukan Selatan, 2015**

Bulan Operasi	Air Minum yang Disalurkan ( m <sup>3</sup> )
(1)	(2)
1. Januari	250
2. Pebruari	350
3. Maret	350
4. April	350
5. Mei	350
6. Juni	350
7. Juli	350
8. Agustus	350
9. September	350
10. Oktober	350
11. November	350
12. Desember	350
<b>2015</b>	<b>4 100</b>

Sumber: Kantor Cabang PDAM Kecamatan Tabukan Selatan



# PERDAGANGAN

7

<http://sangihrab.bps.go.id>

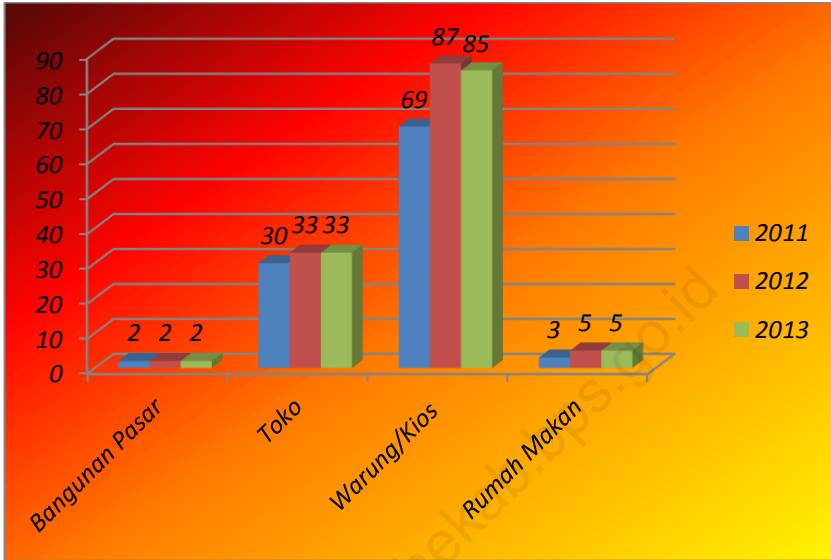


## 7. Perdagangan

**K**ecamatan Tabukan Selatan memiliki 1 (satu) buah pasar dengan bangunan yang terdapat di Kampung Lesabe dan tidak memiliki pasar tanpa bangunan di tiap desa. Selain itu, terdapat 102 warung/kios yang tersebar di setiap Kampung di kecamatan Tabukan Selatan. Keterangan lebih lengkap disajikan dalam tabel 7.1.

<http://sangihekab.bps.go.id>

**Gambar 7.1 Banyaknya Pasar,Toko,Warung/Kios, dan Restoran/Rumah Makan di Kecamatan Tabukan Selatan 2011-2015**





**Tabel 7.1 Banyaknya Pasar, Toko, Warung/Kios, dan Restoran/ Rumah Makan dan Restoran/ Rumah Makan di Kecamatan Tabukan Selatan, 2015**

Desa	Pasar		Toko	Warung/ Kios	Rumah Makan
	Bangunan	Tanpa Bangunan			
(1)	(2)	(3)	(4)	(5)	(6)
1. Simueng	-	-	-	12	-
2. Bentung	-	-	-	9	-
3. Lesabe	2	-	35	18	10
4. Malamenggu	-	-	-	7	-
5. Palareng	-	-	-	4	-
6. Binebas	-	-	-	11	-
7. Mandoi	-	-	-	4	-
8. Birahi	-	-	-	6	-
9. Batuwingkung	-	-	-	8	-
10. Bukide	-	-	-	3	-
11. Laotongan	-	-	-	4	-
12. Lesabe I	-	-	5	18	2
13. Bulu	-	-	-	3	-
14. Kalangheng	-	-	-	5	-
<b>2015</b>	<b>2</b>	<b>-</b>	<b>40</b>	<b>112</b>	<b>12</b>

Sumber: Pemerintah Desa



# **TRANSPORTASI DAN KOMUNIKASI**

8

<http://sanggihab.blogspot.go.id>

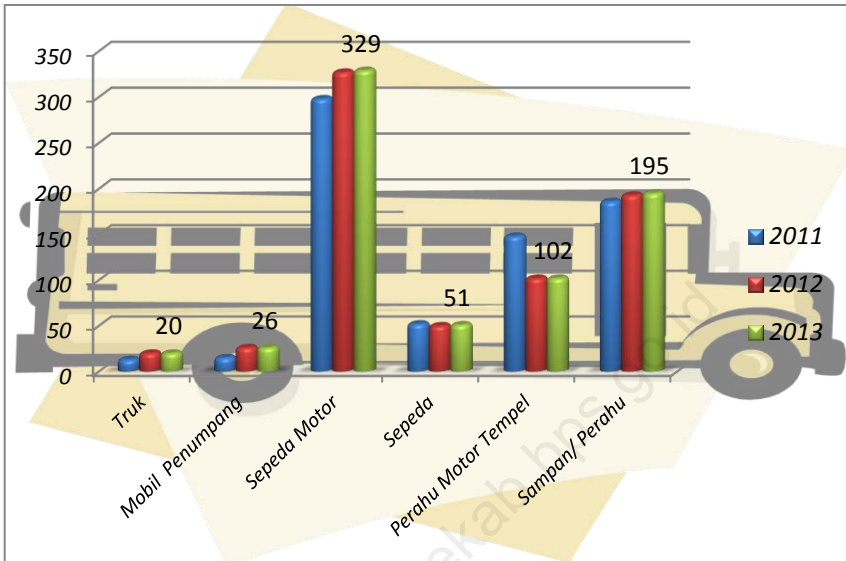


## 8. Transportasi, Komunikasi dan Pariwisata

Jenis kendaraan bermotor yang ada di Kecamatan Tabukan Selatan antara lain adalah sepeda motor sebanyak 422 buah, mobil penumpang sebanyak 44 buah, dan truk sebanyak 27 buah. Sedangkan jenis kendaraan tidak bermotor yang ada adalah sampan/perahu sebanyak 215 buah dan sepeda sebanyak 78 buah. Keterangan secara lebih terperinci disajikan dalam tabel 8.1.

Data banyaknya sarana komunikasi menurut jenisnya untuk setiap desa di Kecamatan Tabukan Selatan dapat dilihat pada tabel 8.2.

**Gambar 8.1 Banyaknya Kendaraan Bermotor Menurut Jenisnya di Kecamatan Tabukan Selatan, 2011 – 2015**



**Tabel 8.1 Banyaknya Kendaraan Menurut Jenisnya di Kecamatan Tabukan Selatan 2015**

Desa	Truk	Bus	Mobil Penumpang	Sepeda Motor
(1)	(2)	(3)	(4)	(5)
1. Simueng	1	-	5	39
2. Bentung	-	-	4	77
3. Lesabe	17	-	18	83
4. Malamenggu	-	-	6	22
5. Palareng	-	-	-	-
6. Binebas	-	-	1	34
7. Mandoi	-	-	1	28
8. Birahi	-	-	2	23
9. Batuwingkung	-	-	-	-
10. Bukide	-	-	1	15
11. Laotongan	-	-	-	-
12. Lesabe I	9	-	6	77
13. Bulu	-	-	-	-
14. Kalagheng	-	-	-	24
<b>2015</b>	<b>27</b>	<b>-</b>	<b>44</b>	<b>422</b>

Sumber: Pemerintah Desa

Lanjutan Tabel 8.1

Desa	Sepeda	Perahu Motor Tempel	Sampan/ Perahu	Gerobak
(1)	(6)	(7)	(8)	(9)
1. Simueng	4	45	29	-
2. Bentung	11	5	26	-
3. Lesabe	19	4	9	-
4. Malamenggu	2	-	-	-
5. Palareng	1	16	38	-
6. Binebas	4	7	17	-
7. Mandoi	3	-	-	-
8. Birahi	4	-	-	-
9. Batuwingkung	-	41	35	-
10. Bukide	3	-	-	-
11. Laotongan	-	20	26	-
12. Lesabe I	24	2	4	-
13. Bulo	-	9	27	-
14. Kalagheng	3	-	4	-
<b>2015</b>	<b>78</b>	<b>149</b>	<b>215</b>	<b>-</b>

Sumber: Pemerintah Desa



**Tabel 8.2 Banyaknya Sarana Komunikasi di Kecamatan Tabukan Selatan, 2015**

Desa	Parabola	Jastel	Kantor Pos	Ponsel	Televisi
(1)	(2)	(3)	(4)	(5)	(6)
1. Simueng	47	-	-	143	63
2. Bentung	85	-	-	239	142
3. Lesabe	78	-	-	260	165
4. Malamenggu	21	-	-	77	38
5. Palareng	28	-	-	63	32
6. Binebas	49	-	-	75	48
7. Mandoi	26	-	-	59	31
8. Birahi	24	-	-	126	26
9. Batuwingkung	22	-	-	84	25
10. Bukide	15	-	-	87	15
11. Laotongan	17	-	-	71	23
12. Lesabe I	99	-	-	243	232
13. Bulu	11	-	-	48	11
14. Kalagheng	16	-	-	73	21
<b>2015</b>	<b>538</b>	<b>-</b>	<b>-</b>	<b>1 648</b>	<b>872</b>

Sumber: Pemerintah Desa

Lanjutan Tabel 8.2

Desa	Radio	Telepon	Wartel	Lainnya
(1)	(7)	(8)	(9)	(10)
1. Simueng	7	-	-	-
2. Bentung	2	-	-	-
3. Lesabe	8	-	-	-
4. Malamenggu	5	-	-	-
5. Palareng	5	-	-	-
6. Binebas	11	-	-	-
7. Mandoi	4	-	-	-
8. Birahi	5	-	-	-
9. Batuwingkung	2	-	-	-
10. Bukide	20	-	-	-
11. Laotongan	4	-	-	-
12. Lesabe I	3	-	-	-
13. Bulo	4	-	-	-
14. Kalagheng	4	-	-	-
<b>2015</b>	<b>84</b>	-	-	-

Sumber: Pemerintah Desa

# KEUANGAN DAN HARGA

9



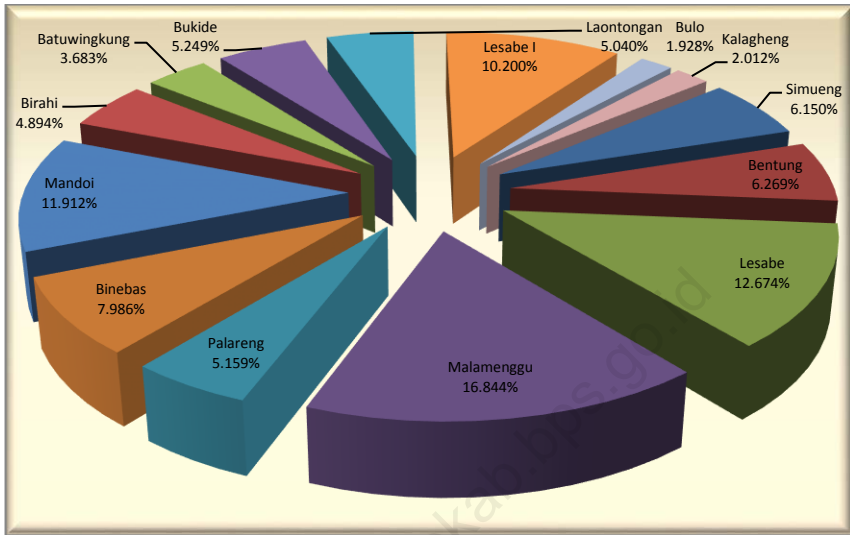
## 9. Keuangan dan Harga

Pada tahun 2015 target dan realisasi PBB Kecamatan Tabukan Selatan tercatat sebesar Rp31.932.141 dan terealisasi seratus persen. Secara terperinci target dan realisasi PBB tiap-tiap desa dapat dilihat pada tabel 9.1.

Harga rata-rata sembilan bahan pokok di Kecamatan Tabukan Selatan untuk tahun 2015 dapat dilihat selengkapnya pada tabel 9.2.

<http://sangihekab.bps.go.id>

**Gambar 9.1 Persentase Target PBB Menurut Desa di Kecamatan Tabukan Selatan, 2015**



**Tabel 9.1 Target dan Realisasi Pajak Bumi dan Bangunan di Kecamatan Tabukan Selatan, 2015**

Desa	Target	Realisasi	Sisa	Persentase (%)
(1)	(2)	(3)	(4)	(5)
1. Simueng	1 927 084	1 927 084	-	100
2. Bentung	1 861 091	1 861 091	-	100
3. Lesabe	4 034 779	4 034 779	-	100
4. Malamenggu	5 596 059	5 596 059	-	100
5. Palareng	1 723 300	1 723 300	-	100
6. Binebas	2 527 792	2 527 792	-	100
7. Mandoi	4 127 920	4 127 920	-	100
8. Birahi	1 635 849	1 635 849	-	100
9. Batuwingkung	981 837	981 837	-	100
10. Bukide	1 574 310	1 574 310	-	100
11. Laotongan	1 621 899	1 621 899	-	100
12. Lesabe I	3 026 808	3 026 808	-	100
13. Bulu	632 535	632 535	-	100
14. Kalagheng	660 878	660 878	-	100
<b>2015</b>	<b>31 932 141</b>	<b>31 932 141</b>	<b>-</b>	<b>100</b>

Sumber: Kantor Kecamatan Tabukan Selatan

**Tabel 9.2 Harga Rata - Rata Sembilan Bahan Pokok di Kecamatan Tabukan Selatan 2015**

Bulan	Beras Chan (Kg)	Ikan Asin (Kg)	Minyak Kelapa (600ml)	Gula Pasir (Kg)	Garam (Gram)
(1)	(2)	(3)	(4)	(5)	(6)
1. Januari	13 000	50 000	8 000	16 000	1 000
2. Pebruari	13 000	50 000	8 000	16 000	1 000
3. Maret	13 000	50 000	8 000	16 000	1 000
4. April	13 000	50 000	8 000	16 000	1 000
5. Mei	13 000	50 000	8 000	16 000	1 000
6. Juni	13 000	50 000	8 000	16 000	1 000
7. Juli	13 000	50 000	8 000	16 000	1 000
8. Agustus	13 000	50 000	8 000	16 000	1 000
9. September	13 000	50 000	8 000	16 000	1 000
10. Oktober	13 000	50 000	8 000	16 000	1 000
11. November	13 000	50 000	8 000	16 000	1 000
12. Desember	13 000	50 000	8 000	16 000	1 000
<b>2015</b>	<b>13 000</b>	<b>50 000</b>	<b>8 000</b>	<b>16 000</b>	<b>1 000</b>

Sumber: Pasar Tabukan Selatan



Lanjutan Tabel 9.2

Bulan	Minyak Tanah	Sabun	Teteron	Batik
(1)	(7)	(8)	(9)	(10)
1. Januari	3 100	3 000	-	-
2. Pebruari	3 100	3 000	-	-
3. Maret	3 100	3 000	-	-
4. April	3 100	3 000	-	-
5. Mei	3 100	3 000	-	-
6. Juni	3 100	3 000	-	-
7. Juli	3 100	3 000	-	-
8. Agustus	3 100	3 000	-	-
9. September	3 100	3 000	-	-
10. Oktober	3 100	3 000	-	-
11. November	3 100	3 000	-	-
12. Desember	3 100	3 000	-	-
<b>2015</b>	<b>3 100</b>	<b>3 000</b>	-	-

Sumber: Pasar Tabukan Selatan





# DATA

## MENCERDASKAN BANGSA

<http://sangihekab.bps.go.id>



**BADAN PUSAT STATISTIK  
KABUPATEN KEPULAUAN SANGIHE**

Jl. Baru, Tona, Tahuna Timur - 95815, Tahuna  
Telp. (0432)24547, email: bps7103@bps.go.id  
Website: sangihekab.bps.go.id

