

10-1101-2959

LABEL SEMENTARA
SENSUS BARANG 2014

Ruang	ID	Lokasi	Petugas
02309	121.1101.1558-1	KECII	MPU



ISSN 0852 - 0225
3324. A . 0111

KECAMATAN G E M U H

DALAM ANGKA 2000

315.598
Kec.
Ind.
BPS Badan Pusat Statistik

disusun oleh
MANTRI STATISTIK
G E M U H

BPS Badan Pusat Statistik Kabupaten Kendal
Jl. Pramuka (Komplek Perkantoran) Telp. (0294) 381461, 383461 Kendal
E-mail : bps.3324.Wasantara.net.id.

BPS Badan Pusat Statistik Kabupaten Kendal



ISSN 0852 - 0225
3324. A . 0111

KECAMATAN G E M U H

No.	10.1101.2959
M. F. N.	3046
MILIK: UPT. PERPUSTAKAAN DOK. STAT. BPS - JAKARTA	

DALAM ANGKA 2000

disusun oleh
**MANTRI STATISTIK
G E M U H**


KATA SAMBUTAN

Buku "KECAMATAN GEMUH DALAM ANGKA TAHUN 2000" yang menyajikan informasi data tentang geografi, kependudukan, sosial, pertanian, dan data yang lain adalah suatu upaya yang baik dan tepat guna membantu akan kebutuhan data dalam berbagai keperluan di bidang pembangunan dan bidang yang lain.

Dengan diterbitkannya buku ini saya menyambut baik dan mengucapkan terima kasih karena buku ini sangat bermanfaat bagi lembaga Pemerintah maupun Swasta dan masyarakat untuk dapat lebih berperan aktif dalam pembangunan.

Kepada Kepala Kantor/Dinas/Instansi yang ada di Kecamatan Gemuh saya minta untuk lebih meningkatkan kerjasama dan partisipasinya yang lebih baik dalam memberikan data yang lebih lengkap, agar penerbitan pada tahun-tahun mendatang akan lebih baik lagi dan lebih akurat.

Semoga buku ini benar-benar dapat bermanfaat bagi semua pihak, dan atas perhatiannya disampaikan terima kasih.



KATA PENGANTAR

Buku "KECAMATAN GEMUH DALAM ANGKA TAHUN 2000" ini kami susun dari data registrasi penduduk, monografi, dan data lain serta dari Dinas/Lembaga di Kecamatan Gemuh. Buku ini kami terbitkan setiap tahun dengan harapan dapat membantu kebutuhan informasi data yang berkesinambungan.

Berhasilnya penerbitan buku ini tidak lepas dari kerjasama dan partisipasi yang baik dari semua pihak. Maka pada kesempatan yang baik ini kami sampaikan terima kasih kepada:

1. Yth. Bapak Camat Gemuh Kab. Kendal;
2. Yth. Ibu Kepala BPS Kabupaten Kendal;
3. Yth. Kepala Kantor/Dinas/Lembaga di Kecamatan Gemuh.

Perlu dimaklumi dalam publikasi ini masih banyak kekurangannya dan belum dapat sepenuhnya memenuhi harapan pengguna data. Oleh karena itu kami tetap mengharap bantuan Dinas/Lembaga untuk memberikan data yang lebih lengkap.

Akhirnya kami berharap semoga buku ini bermanfaat.

Gemuh, Mei 2001
Mantri Statistik Kecamatan Gemuh



M. ZAENURI

NIP. 340 007 163

DAFTAR ISI

	hlm	
Sambutan Camat Gemuh	i	
Kata Pengantar	ii	
Daftar isi	iii	
Letak Geografis	vii	
Peta Wilayah Kabupaten Kendal	1	
Peta Wilayah Kecamatan Gemuh	2	
BAB I .	PEMERINTAHAN	
Tabel 1.1	Luas Wilayah Dirinci Menurut Desa 3	
Tabel 1.2	Jarak Desa ke Ibukota Kecamatan .. 4	
Tabel 1.3	Luas Wilayah Dirinci Menurut Peng gunaan	5
Tabel 1.4	Luas Tanah Sawah Menurut Jenis Pengairannya	6
Tabel 1.5	Luas Tanah Kering Menurut Jenis- nya	7
Tabel 1.6	Banyaknya Hari Hujan	9
Tabel 1.7	Banyaknya Curah Hujan	10
Tabel 2.1	Banyaknya Dusun/Dukuh, Rukun War- ga, dan Rukun Tetangga	11
Tabel 2.2	Banyaknya Balai Desa Dan Kantor Desa	12
Tabel 2.3	Banyaknya Perangkat Desa	13
BAB II	SOSIAL KEPENDUDUKAN	
Tabel 3.1	Banyaknya Kepala Keluarga dan Ba- ngunan Tempat Tinggal	14
Tabel 3.2	Kepadatan Keluarga	15
Tabel 3.3	Banyaknya Keluarga Menurut Tahap- an	16

Tabel	3.4	Banyaknya Tempat Tinggal Penduduk	17
Tabel	3.5	Banyaknya Penduduk Dirinci Menurut Jenis Kelamin	18
Tabel	3.6	Kepadatan Penduduk Dirinci Per Desa	19
Tabel	3.7	Sex Ratio Penduduk Laki-laki Terhadap Perempuan	20
Tabel	3.8	Perkembangan Penduduk Per Tahun	21
Tabel	3.9	Banyaknya Penduduk Menurut Kelompok Umur dan Jenis Kelamin	22
Tabel	3.10	Banyaknya Penduduk Umur 5-6, 7-12, 13-15	23
Tabel	3.11	Banyaknya Mutasi Penduduk	24
Tabel	3.12	Banyaknya Penduduk Dirinci Menurut Pendidikan	25
Tabel	3.13	Banyaknya Penduduk Dirinci Menurut Mata Pencaharian	27
Tabel	4.1	Banyaknya PUS Akseptor KB Aktif	29
Tabel	5.1	Banyaknya Pemeluk Agama	31
Tabel	5.2	Banyaknya Tempat Ibadah	32
Tabel	5.3	Peserta Calon Jamaah Haji	33
Tabel	5.4	Banyaknya Ulama, Mubaligh, dan Khotib	34
Tabel	5.5	Banyaknya Nikah, Talak, Cerai dan Rujuk	35
Tabel	6.1	Banyaknya Sekolah TK, Murid, dan Guru	36
Tabel	6.2	Banyaknya Sekolah Dasar Negeri, Murid, dan Guru	37
Tabel	6.3	Banyaknya Madrasah Ibtidaiyah, Murid, dan Guru	38
Tabel	6.4	Banyaknya Sekolah Lanjutan Pertama Negeri, Murid, dan Guru	39

Tabel 6.5	Banyaknya Sekolah Lanjutan Pertama Swasta, Murid, dan Guru	40
Tabel 6.6	Banyaknya Madrasah Tsanawiyah, Murid, dan Guru	41
Tabel 6.7	Banyaknya Madrasah Aliyah, Murid, dan Guru	42
Tabel 7.1	Banyaknya Dokter, Tenaga Medis, Bidan, Dukun Bayi, dan Juru Sunat	43
Tabel 7.2	Banyaknya Fasilitas Kesehatan ...	44
Tabel 7.3	Banyaknya Sarana Air Bersih	46
Tabel 7.4	Banyaknya Jamban Umum, Inpres, dan Swadaya	47
Tabel 8.1	Banyaknya Penderita Cacat	48

BAB III PERTANIAN, PETERNAKAN, PERKEBUNAN DAN PERIKANAN

Tabel 9.1	Luas Panen dan Produksi Padi Sawah, dan Gogo	49
Tabel 9.2	Luas Panen dan Produksi Padi Dan Jagung	50
Tabel 9.3	Luas Panen dan Produksi Kacang Tanah dan Kedelai	51
Tabel 9.4	Luas Panen dan Produksi Kacang Hijau dan Sorgum (Cantel).....	52
Tabel 9.5	Luas Panen dan Produksi Bawang Merah dan Tembakau.....	53
Tabel 9.6	Banyaknya Unggas	54
Tabel 9.7	Banyaknya Ternak	56

BAB IV PERHUBUNGAN DAN KOMUNIKASI

Tabel 10.1	Banyaknya Sarana Angkutan Darat Kendaraan Bermotor	58
Tabel 10.2	Banyaknya Sarana Angkutan Darat Kendaraan Tak Bermotor	59

Tabel 10.3	Jenis Permukaan, Kondisi, dan Kelas Jalan	60
Tabel 10.4	Banyaknya Jembatan Desa	61
Tabel 11.1	Banyaknya Televisi, Radio, Listrik, PLN dan Telephon	62
BAB V	LAIN-LAIN	
Tabel 12.1	Banyaknya Lapangan Olahraga	63
Tabel 13.1	Banyaknya Surat Pemberitahuan Pajak Terdaftar	64
Tabel 13.2	Pemasukan Pajak Bumi dan Bangunan	65
Keterangan	Yang Tidak Terdapat di Kecamatan Gemuh	66

LETAK GEOGRAFIS

1. Kecamatan Gemuh terletak dalam:

Wilayah Pembantu Bupati : Weleri
Kabupaten : Kendal
Propinsi : Jawa Tengah

2. Batas-batas wilayah:

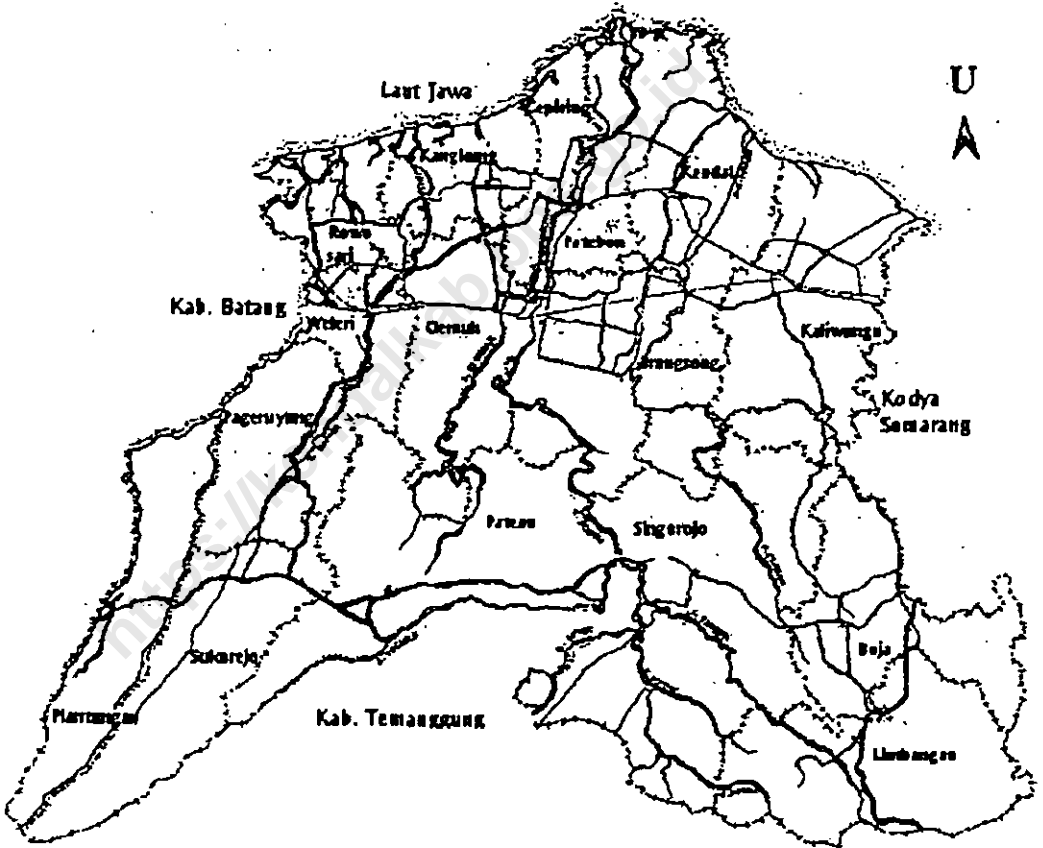
Sebelah utara : Kecamatan Cepiring
Sebelah selatan : Kecamatan Patean
Sebelah barat : Kecamatan Weleri
Sebelah timur : Kecamatan Pegandon

3. Jarak dari Ibukota Gemuh ke beberapa kota:

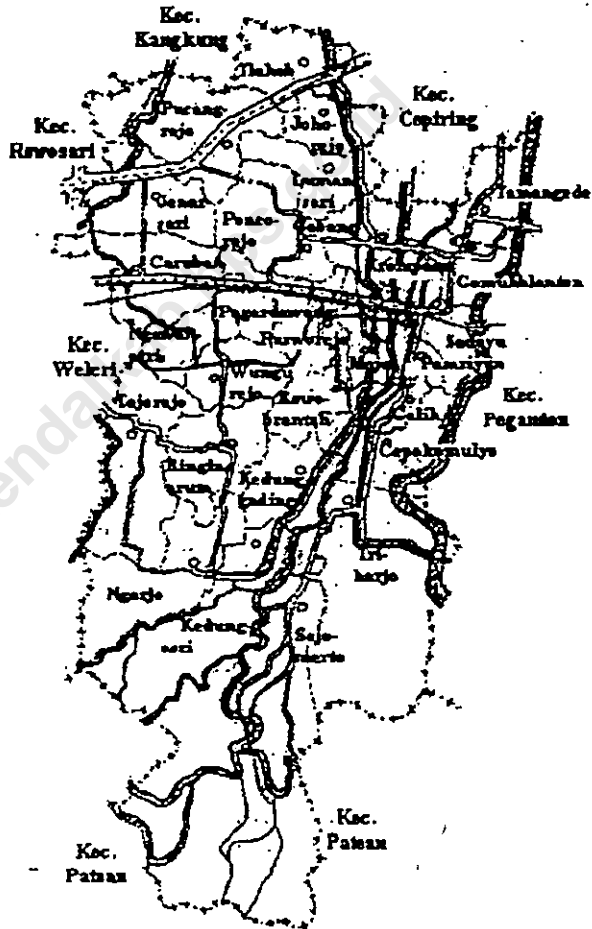
Kota Propinsi Jawa Tengah : 41 Km
Kota Kabupaten Kendal : 12 Km
Kota Kecamatan Cepiring : 5 Km
Kota Kecamatan Patean : 36 Km
Kota Kecamatan Weleri : 10 Km
Kota Kecamatan Pegandon : 2 Km

4. Ketinggian tanah: ± 6 meter dpl

KABUPATEN KENDAL



KECAMATAN GEMUH



Tabel : 1.1.

**LUAS WILAYAH KECAMATAN GEMUH
DIRINCI MENURUT DESA**

TAHUN : 2000

DESA	LUAS	PERSENTASE
(1)	(Km ²) (2)	(%) (3)
01. Ngerjo	3,29	5,34
02. Kedungsari	4,07	6,60
03. Sojomerto	9,99	16,21
04. Triharjo	7,83	12,70
05. Cepokomulyo	1,66	2,68
06. Kedunggading	1,69	3,06
07. Ringinarum	2,56	4,13
08. Tejorejo	2,54	4,12
09. Ngawensari	1,20	1,95
10. Wungurejo	1,46	2,37
11. Rowobranten	1,01	1,64
12. Galih	0,96	1,54
13. Pamrtyan	0,87	1,41
14. Mojo	0,86	1,38
15. Purworejo	1,23	1,99
16. Pagerdawang	1,08	1,75
17. Caruban	2,33	3,78
18. Jenarsari	2,20	3,57
19. Poncorejo	2,20	3,57
20. Gebang	1,44	2,34
21. Krompaan	0,73	1,18
22. Sedayu	0,94	1,53
23. Gemuhblanten	0,94	1,52
24. Tamangede	1,18	1,92
25. Lumansari	1,51	2,44
26. Johorejo	1,15	1,86
27. Tlahab	1,43	2,33
28. Pucangrejo	3,15	5,11
JUMLAH	61,67	100,00

BPS Kabupaten Kendal

Sumber data : Statistik Kecamatan Gemuh

Calatan :

Tabel : 1.2

JARAK DESA KE IBUKOTA KECAMATAN
KECAMATAN GEMUH
TAHUN : 2000

DESA	JARAK
(1)	(Km) (2)
01. Ngerjo	10,00
02. Kedungsari	9,00
03. Sojomerto	9,00
04. Triharjo	5,00
05. Cepokomutyo	4,00
06. Kedunggading	6,00
07. Ringinarum	9,00
08. Tejorejo	10,00
09. Ngawensari	7,00
10. Wungurejo	7,00
11. Rowobranten	5,00
12. Galih	3,00
13. Pamriyan	2,00
14. Mojo	3,00
15. Purworejo	4,00
16. Pagerdawang	5,00
17. Caruban	7,00
18. Jenarsari	6,00
19. Poncorejo	3,00
20. Gebang	2,00
21. Krompaan	1,00
22. Sedayu	2,00
23. Gemuhblanten	0,00
24. Tamangede	1,00
25. Lumansari	4,00
26. Johorejo	5,00
27. Tlahab	6,00
28. Pucangrejo	7,00

Sumber data : Statistik Kecamatan Gemuh
Calatan :

Tabel : 1.3

**LUAS WILAYAH KECAMATAN GEMUH
DIRINCI MENURUT PENGGUNAAN**

TAHUN : 2000

JENIS PENGGUNAAN	LUAS (Km ²)	PERSENTASE (%)
(1)	(2)	(3)
01. Tanah Sawah	26,27	42,60
02. Tanah Pekarangan	13,10	21,25
03. Tanah Tegalan	3,77	6,11
04. Tambak dan Kolam	0,00	0,00
05. Hutan	17,17	27,65
06. Perkebunan	0,00	0,00
07. Lain-lain	1,35	2,20
JUMLAH	61,67	100,00

BPS Kabupaten Kendal

Sumber data : Statistik Kecamatan Gemuh

Catatan :

Tabel : 1.4

**LUAS TANAH SAWAH MENURUT JENIS PENGAIRANNYA
KECAMATAN GEMUH**

TAHUN : 2000

DESA	SETENGAH		NON	TADAH	JUMLAH
	TEHINS		TEHINS	HUJAN DIUSAHAKAN	
	(Ha)	(Ha)			
(1)	(2)	(3)	(4)	(5)	(6)
01. Ngerjo	85,01	0,00	0,00	0,00	85,01
02. Kedungsari	55,38	0,00	0,00	0,00	55,38
03. Sojomerto	60,62	96,00	0,00	0,00	156,62
04. Triharjo	94,68	0,00	0,00	0,00	94,68
05. Cepokomulyo	82,32	0,00	0,00	0,00	82,32
06. Kedunggading	112,01	0,00	0,00	0,00	112,01
07. Ringinarum	166,40	0,00	0,00	0,00	166,40
08. Tejorejo	160,69	0,00	0,00	0,00	160,69
09. Ngawensari	78,01	0,00	0,00	0,00	78,01
10. Wungurejo	91,14	0,00	0,00	0,00	91,14
11. Rowobranten	84,99	0,00	0,00	0,00	84,99
12. Gali	56,62	0,00	0,00	0,00	56,62
13. Pamriyan	49,50	0,00	0,00	0,00	49,50
14. Mojo	45,46	0,00	0,00	0,00	45,46
15. Purworejo	82,18	0,00	0,00	0,00	82,18
16. Pagerdawang	79,08	0,00	0,00	0,00	79,08
17. Caruban	98,21	0,00	0,00	0,00	98,21
18. Jenarsari	108,43	0,00	0,00	0,00	108,43
19. Poncorejo	156,29	0,00	0,00	0,00	156,29
20. Gebang	103,10	0,00	0,00	0,00	103,10
21. Krompaan	51,56	0,00	0,00	0,00	51,56
22. Sedayu	42,00	0,00	0,00	0,00	42,00
23. Gemuhblanten	39,00	0,00	0,00	0,00	39,00
24. Tamangede	64,50	0,00	0,00	0,00	64,50
25. Lumansari	109,00	0,00	0,00	0,00	109,00
26. Johorejo	82,43	0,00	0,00	0,00	82,43
27. Tlahab	99,70	0,00	0,00	0,00	99,70
28. Pucangrejo	203,80	0,00	0,00	0,00	203,80
JUMLAH 2000	2.531,09	96,00	0,00	0,00	2.627,09
1999	2.531,09	96,00	0,00	0,00	2.627,09
1998	2.397,09	106,00	125,00	0,00	2.627,09

Sumber data : Statistik Kecamatan Gemuh

Catatan :

BPS Kabupaten Kendal

Tabel : 1.5

LUAS TANAH KERING DIRINCI MENURUT JENISNYA
KECAMATAN GEMUH

TAHUN : 2000

DESA	PEKA-	TEGALAN	PENGGEM-	TAMBAK	KOLAM
	RANGAN		BALAN		
	(Ha)	(Ha)	(Ha)	(Ha)	(Ha)
(1)	(2)	(3)	(4)	(5)	(6)
01. Ngerjo	28,22	15,28	0,00	0,00	0,00
02. Kedungsari	51,80	11,99	0,00	0,00	0,00
03. Sojomerto	130,00	22,47	0,00	0,00	0,00
04. Triharjo	63,23	52,55	0,00	0,00	0,00
05. Cepokomulyo	52,16	27,00	0,00	0,00	0,00
06. Kedunggading	67,10	4,72	0,00	0,00	0,00
07. Ringinanum	63,74	20,11	0,00	0,00	0,00
08. Tejorejo	75,93	14,17	0,00	0,00	0,00
09. Ngawensari	36,17	0,00	0,00	0,00	0,00
10. Wungurejo	41,57	7,72	0,00	0,00	0,00
11. Rowobranten	34,58	0,00	0,00	0,00	0,00
12. Galih	30,06	0,82	0,00	0,00	0,00
13. Pamriyan	31,10	1,26	0,00	0,00	0,00
14. Mojo	35,54	1,00	0,00	0,00	0,00
15. Purworejo	27,46	0,58	0,00	0,00	0,00
16. Pagerdawung	25,72	0,00	0,00	0,00	0,00
17. Caruban	73,84	55,79	0,00	0,00	0,00
18. Jenarsari	39,41	65,78	0,00	0,00	0,00
19. Poncorejo	43,56	19,23	0,00	0,00	0,00
20. Gebang	31,56	0,00	0,00	0,00	0,00
21. Krompaan	19,00	0,00	0,00	0,00	0,00
22. Sedayu	49,46	0,00	0,00	0,00	0,00
23. Gemuhblanten	46,58	2,52	0,00	0,00	0,00
24. Tamangede	49,37	0,00	0,00	0,00	0,00
25. Lumansari	32,99	5,00	0,00	0,00	0,00
26. Johorejo	29,30	0,00	0,00	0,00	0,00
27. Tlahab	41,65	0,00	0,00	0,00	0,00
28. Pucangrejo	59,26	49,87	0,00	0,00	0,00
JUMLAH 2000	1.310,38	376,86	0,00	0,00	0,00
1999	1.310,38	376,86	0,00	0,00	0,00
1998	1.310,38	376,86	0,00	0,00	0,00

BPS Kabupaten Kendal

Sumber data : Statistik Kecamatan Gemuh

Catatan :

Tabel : 1.5 (lanjutan)

**LUAS TANAH KERING DIRINCI MENURUT JENISNYA
KECAMATAN GEMUH**

TAHUN : 2000

DESA	HUTAN		PERKEBUNAN		LAIN-	JUMLAH
	RAKYAT	NEGARA	RAKYAT	NEGARA	LAIN	
	(Ha)	(Ha)	(Ha)	(Ha)	(Ha)	
(1)	(7)	(8)	(9)	(10)	(11)	(12)
01. Ngerjo	0,00	183,10	0,00	0,00	17,46	244,06
02. Kedungsari	0,00	283,60	0,00	0,00	4,34	351,73
03. Sojomerto	0,00	662,40	0,00	0,00	7,90	842,77
04. Trilharjo	0,00	589,30	0,00	0,00	4,50	699,58
05. Cepokomulyo	0,00	0,00	0,00	0,00	4,08	63,24
06. Kedunggading	0,00	0,00	0,00	0,00	4,60	76,62
07. Ringinanum	0,00	0,00	0,00	0,00	4,59	69,44
08. Tejorejo	0,00	0,00	0,00	0,00	3,42	93,52
09. Ngawensari	0,00	0,00	0,00	0,00	5,62	41,99
10. Wungurejo	0,00	0,00	0,00	0,00	5,44	54,73
11. Rowobranten	0,00	0,00	0,00	0,00	1,73	36,31
12. Galih	0,00	0,00	0,00	0,00	7,42	36,30
13. Pamriyan	0,00	0,00	0,00	0,00	4,91	37,27
14. Mojo	0,00	0,00	0,00	0,00	3,00	39,54
15. Purworejo	0,00	0,00	0,00	0,00	2,79	30,65
16. Pagerdawang	0,00	0,00	0,00	0,00	3,00	26,72
17. Caruban	0,00	0,00	0,00	0,00	5,34	134,97
18. Jenarsari	0,00	0,00	0,00	0,00	6,49	111,68
19. Poncorejo	0,00	0,00	0,00	0,00	2,04	64,83
20. Gebang	0,00	0,00	0,00	0,00	9,60	41,16
21. Krompaan	0,00	0,00	0,00	0,00	2,00	21,00
22. Sedayu	0,00	0,00	0,00	0,00	2,92	52,38
23. Gemuhblanten	0,00	0,00	0,00	0,00	5,70	54,80
24. Tamangede	0,00	0,00	0,00	0,00	4,31	53,68
25. Lumansari	0,00	0,00	0,00	0,00	3,60	41,59
26. Johorejo	0,00	0,00	0,00	0,00	2,77	32,07
27. Tlahab	0,00	0,00	0,00	0,00	2,05	43,70
28. Pucangrejo	0,00	0,00	0,00	0,00	3,35	111,48
JUMLAH 2000	0,00	1.717,40	0,00	0,00	136,37	3.540,01
1999	0,00	1.717,40	0,00	0,00	136,37	3.540,01
1998	0,00	1.717,40	0,00	0,00	136,37	3.540,01

BPS Kabupaten Kendal

Sumber data : Statistik Kecamatan Gemuh

Catatan :

Tabel : 1.6

BANYAKNYA HARI HUJAN
KECAMATAN GEMUH
TAHUN 1997 - 2000

BULAN	1997	1998	1999	2000
(1)	(2)	(3)	(4)	(5)
01. Januari	18	11	21	23
02. Februari	12	13	15	15
03. Maret	12	12	12	17
04. April	14	14	11	16
05. Mei	11	7	4	8
06. Juni	0	8	5	5
07. Juli	1	13	0	5
08. Agustus	0	7	2	1
09. September	0	8	3	7
10. Oktober	0	12	13	9
11. Nopember	2	9	13	21
12. Desember	8	17	16	11
JUMLAH	78	132	115	138
Rata-rata	7	11	10	12

BPS Kabupaten Kendal

Sumber data : Pengukuran Ranting Damar Bukar
Catatan :

Tabel : 1.7

**BANYAKNYA CURAH HUJAN
KECAMATAN GEMUH
TAHUN 1997 - 2000**

BULAN	1997	1998	1999	2000
(1)	(2)	(3)	(4)	(5)
01. Januari	781	164	326	571
02. Februari	162	229	418	214
03. Maret	269	227	252	333
04. April	289	325	208	349
05. Mei	101	79	59	204
06. Juni	0	187	92	118
07. Juli	5	146	0	97
08. Agustus	0	149	68	7
09. September	0	108	59	79
10. Oktober	0	178	275	227
11. Nopember	63	189	319	349
12. Desember	229	262	567	176
JUMLAH	1.699	2.263	2.643	2.724
Rata-rata	158	189	220	227

BPS Kabupaten Kendal

Sumber data : Pengukuran Ranting Damar Blukar

Catatan :

Tabel : 2.1

**BANYAKNYA DUSUN/DUKUH, RUKUN WARGA, DAN RUKUN TETANGGA
KECAMATAN GEMUH**

TAHUN : 2000

DESA	DUSUN	RUKUN	RUKUN
	DUKUH	WARGA	TETANGGA
(1)	(2)	(3)	(4)
01. Ngerjo	1	2	15
02. Kedungsari	3	3	13
03. Sojomerto	8	8	37
04. Triharjo	3	5	25
05. Cepokomulyo	3	4	21
06. Kedunggading	5	6	34
07. Ringinarum	4	4	36
08. Tejorejo	6	6	30
09. Ngawensari	3	3	15
10. Wungurejo	3	3	13
11. Rowobranten	2	6	19
12. Galih	2	3	15
13. Pamriyan	3	3	15
14. Mojo	1	2	17
15. Purworejo	3	5	18
16. Pagerdawung	3	3	16
17. Caruban	4	4	18
18. Jenansari	3	5	15
19. Poncorejo	5	8	19
20. Gebang	3	6	23
21. Krompaan	1	5	13
22. Sedayu	1	4	11
23. Gemuhblanten	3	3	20
24. Tamangede	4	4	25
25. Lumansari	3	3	12
26. Johorejo	2	2	10
27. Tlahab	2	3	12
28. Pucangrejo	6	6	20
JUMLAH 2000	90	120	636
1999	90	120	636
1998	90	120	532

BPS Kabupaten Kendal

Sumber data : Statistik Kecamatan Gemuh

Catatan :

Tabel : 2.2.

**BANYAKNYA BALAI DESA DAN KANTOR DESA
KECAMATAN GEMUH**

TAHUN : 2000

DESA	BALAI DESA	KANTOR DESA
(1)	(2)	(3)
01. Ngerjo	1	1
02. Kedungsari	1	1
03. Sojomerto	0	0
04. Triharjo	1	1
05. Cepokomulyo	1	1
06. Kedunggading	1	1
07. Ringinarum	1	1
08. Tejorejo	1	1
09. Ngawensari	1	1
10. Wungurejo	1	1
11. Rowobranten	1	1
12. Galih	1	1
13. Pamriyan	1	1
14. Mojo	1	1
15. Purworejo	1	1
16. Pagerdawang	1	1
17. Caruban	1	1
18. Jenarsari	1	1
19. Poncorejo	1	1
20. Gebang	1	1
21. Krompaan	1	1
22. Sedayu	0	0
23. Gemuhblanten	1	1
24. Tamangede	1	1
25. Lumansari	1	1
26. Johorejo	1	1
27. Tlahab	1	1
28. Pucangrejo	1	1
JUMLAH	26	28

BPS Kabupaten Kendal

Sumber data : Kantor Kecamatan Gemuh

Catatan : Untuk Desa Sojomerto dan Desa Sedayu balai desa dibakar/dirusak massa. Kantor desa dirumah Kades

Tabel : 2.3

**BANYAKNYA PERANGKAT DESA
KECAMATAN GEMUH**

TAHUN : 2000

DESA	KEPALA DESA		SEK DESA		KEPALA URUSAN		PEMBANTU KEPALA URUSAN		KEPALA DUSUN		PEMBANTU KEPALA DUSUN		JUMLAH	
	L	P	L	P	L	P	L	P	L	P	L	P	L	P
	(1)	(2)	(3)	(4)	(5)	(6)	(7)	(8)	(9)	(10)	(11)	(12)	(13)	(14)
01. Ngerjo	1	0	1	0	4	0	0	0	1	0	0	0	7	0
02. Kedungsari	0	0	1	0	3	0	1	0	3	0	0	0	8	0
03. Sojomerto	1	0	0	0	4	0	2	0	5	0	0	0	12	0
04. Triharjo	1	0	1	0	5	0	4	0	3	0	0	0	14	0
05. Cepokomulyo	1	0	0	0	4	0	0	0	4	0	0	0	9	0
06. Kedunggading	1	0	1	0	5	0	0	0	4	0	0	0	11	0
07. Ringinarum	1	0	0	0	5	0	1	0	8	0	0	0	15	0
08. Tejorejo	1	0	1	0	2	0	3	0	3	0	0	0	10	0
09. Ngawensari	1	0	0	0	3	0	0	0	2	0	0	0	6	0
10. Wungurejo	1	0	1	0	5	0	0	0	3	0	0	0	10	0
11. Rowobranten	1	0	1	0	4	0	0	0	1	0	0	0	7	0
12. Galih	1	0	1	0	4	0	0	0	2	0	0	0	8	0
13. Pamriyan	1	0	1	0	3	0	0	0	1	0	0	0	6	0
14. Mojo	1	0	0	0	1	0	0	0	1	0	0	0	3	0
15. Purworejo	1	0	1	0	4	0	0	0	3	0	0	0	9	0
16. Pagerdawung	1	0	1	0	4	0	0	0	3	0	0	0	9	0
17. Canuban	1	0	1	0	4	0	0	0	4	0	0	0	10	0
18. Jenarsari	1	0	1	0	5	0	1	0	3	0	0	0	11	0
19. Poncorejo	0	1	1	0	5	0	2	0	4	0	0	0	12	1
20. Gebang	1	0	0	0	5	0	0	0	2	0	0	0	8	0
21. Krompaan	0	0	1	0	5	0	0	0	0	0	0	0	6	0
22. Sedayu	1	0	1	0	2	0	0	0	0	0	0	0	4	0
23. Gemuhblanten	1	0	1	0	3	0	0	0	3	0	0	0	8	0
24. Tamangede	1	0	1	0	2	1	0	0	1	0	0	0	5	1
25. Lumansari	1	0	0	0	5	0	1	0	2	0	0	0	9	0
26. Johorejo	1	0	1	0	5	0	0	0	1	0	0	0	8	0
27. Tahab	1	0	1	0	4	0	0	0	1	0	0	0	7	0
28. Pucangrejo	1	0	0	0	5	0	1	0	5	0	0	0	12	0
JUMLAH 2000	25	1	20	0	110	1	18	0	73	0	0	0	244	2
1999	26	1	20	0	110	1	16	0	72	0	0	0	244	2
1998	26	1	23	0	116	1	20	0	85	0	0	0	270	2

BPS Kabupaten Kendal

Sumber data : Kantor Kecamatan Gemuh

Catatan :

Tabel : 3.1.

**BANYAKNYA KEPALA KELUARGA DAN BANGUNAN TEMPAT TINGGAL
KECAMATAN GEMUH**

TAHLIN : 2000

DESA	KEPALA KELUARGA	BANGUNAN TEMPAT TINGGAL
(1)	(2)	(3)
01. Ngerjo	495	477
02. Kedungsari	652	678
03. Sojomerto	1.375	1.349
04. Triharjo	979	978
05. Cepokomulyo	870	781
06. Kedunggading	934	993
07. Ringinarum	1.003	996
08. Tejorejo	1.107	1.063
09. Ngawensari	467	466
10. Wungurejo	526	509
11. Rowobranten	552	494
12. Galih	636	508
13. Pamriyan	431	425
14. Mojo	609	542
15. Purworejo	622	560
16. Pagerdawang	459	440
17. Caruban	970	899
18. Jenansari	567	466
19. Poncorejo	792	739
20. Gebang	631	599
21. Krompaan	404	384
22. Sedayu	542	504
23. Gemuhblanten	727	637
24. Tamangede	1.071	1.017
25. Lumansari	669	657
26. Johorejo	491	457
27. Tlahab	578	495
28. Pucangrejo	909	933
JUMLAH 2000	10.694	10.654
1999		18.079
1998		17.338

BPS Kabupaten Kendal

Sumber data : Statistik Kecamatan Gemuh & PPLKB Kecamatan Gemuh
Cetakan :

Tabel : 3.2

**KEPADATAN KELUARGA
KECAMATAN GEMUH
TAHUN : 2000**

DESA	PENDUDUK	KELUARGA	KEPADATAN (Orang/KK)
(1)	(2)	(3)	(4)
01. Ngerjo	2.170	495	4
02. Kedungsari	2.749	552	5
03. Sojomerto	5.842	1.375	4
04. Triharjo	3.628	979	4
05. Cepokomulyo	3.056	870	4
06. Kedunggading	3.549	934	4
07. Ringinarum	4.193	1.003	4
08. Tejorejo	4.450	1.107	4
09. Ngawensari	2.175	487	4
10. Wungurejo	2.219	526	4
11. Rowobranten	2.178	552	4
12. Galih	2.205	535	4
13. Pamriyan	1.956	431	5
14. Mojo	2.214	609	4
15. Purworejo	2.551	622	4
16. Pagerdawang	1.935	459	4
17. Caruban	4.051	970	4
18. Jenarsari	2.379	587	4
19. Poncorejo	3.191	792	4
20. Gebang	2.529	631	4
21. Krompaan	1.900	404	5
22. Sedayu	2.157	542	4
23. Gemuhblanten	2.972	727	4
24. Tamangede	4.694	1.071	4
25. Lumansari	2.786	659	4
26. Johorejo	1.889	491	4
27. Tlahab	2.254	576	4
28. Pucangrejo	4.054	909	4
JUMLAH 2000	82.005	19.894	4
1999			
1998			

BPS Kabupaten Kendal

Sumber data : Statistik Kecamatan Gemuh & PPLKB Kecamatan Gemuh
Catatan :

Tabel : 3.3

**BANYAKNYA KELUARGA MENURUT TAHAPAN
KECAMATAN GEMUH**

TAHUN : 2000

DESA	PRA SEJAHTERA		SEJAHTERA I		SEJAHTERA	JUM LAH
	ALEK	BAE	ALEK	BAE	MM	
(1)	(2)	(3)	(4)	(5)	(6)	(7)
01. Ngerjo	186	250	0	5	54	495
02. Kedungsari	250	220	38	24	20	552
03. Sojomerto	500	783	0	24	68	1.375
04. Triharjo	443	363	4	38	143	979
05. Cepokomulyo	299	467	2	56	46	870
06. Kedunggading	631	148	48	39	70	834
07. Ringinanum	262	639	0	12	190	1.003
08. Tejorejo	366	604	0	0	118	1.107
09. Ngawensari	198	208	0	0	83	487
10. Wungurejo	138	329	0	10	49	526
11. Rowobranten	316	87	54	23	62	552
12. Galih	140	235	3	43	114	535
13. Pamriyan	158	137	39	30	67	431
14. Mojo	328	146	0	24	111	609
15. Purworejo	211	333	0	5	73	622
16. Pagerdawang	252	100	0	0	107	459
17. Caruban	447	265	0	24	234	970
18. Jenarsari	314	103	0	2	168	587
19. Poncorejo	247	256	0	0	289	792
20. Gebang	183	282	1	35	150	631
21. Krompaan	92	139	1	31	142	404
22. Sedayu	328	11	18	23	164	542
23. Gemuhblanten	134	298	0	0	295	727
24. Tamangede	334	85	31	116	505	1.071
25. Lumansari	223	237	0	39	159	658
26. Johorejo	208	188	0	14	80	491
27. Tahab	129	297	34	75	41	576
28. Pucangrejo	441	207	4	0	257	909
JUMLAH 2000	7.758	7.314	273	690	3.859	19.694
1999						
1998						

BPS Kabupaten Kendal

Sumber data : PPLKB Kecamatan Gemuh

Catatan : - ALEK : Alasan Ekonomi

- BAE : Bukan Alasan Ekonomi

Tabel : 3.4

**BANYAKNYA TEMPAT TINGGAL PENDUDUK
KECAMATAN GEMUH**

TAHUN : 2000

DESA	PER- MANEN	SEMI PER- MANEN	PAPAN	BAMBU	JUMLAH
(1)	(2)	(3)	(4)	(5)	(6)
01. Ngerjo	21	5	413	38	477
02. Kedungsari	42	18	471	147	678
03. Sojomerto	48	8	916	377	1.349
04. Triharjo	34	10	628	204	876
05. Cepokomulyo	31	0	584	166	781
06. Kedunggading	79	0	722	82	883
07. Ringinanum	37	7	913	38	995
08. Tejorejo	94	5	915	49	1.063
09. Ngawensari	18	10	422	18	466
10. Wungurejo	50	50	384	25	509
11. Rowobranten	28	9	402	55	494
12. Galih	55	35	395	23	508
13. Pamriyan	60	40	296	29	425
14. Mojo	40	3	458	41	542
15. Purworejo	30	3	453	74	560
16. Pagerdawang	18	1	406	15	440
17. Caruban	54	30	795	20	899
18. Jenarsari	39	8	425	16	488
19. Poncorejo	38	23	638	39	738
20. Gebang	77	2	482	28	689
21. Krompaan	22	10	305	47	384
22. Sedayu	45	15	383	51	504
23. Gemuhblanten	226	116	261	34	637
24. Tamangede	520	39	403	55	1.017
25. Lumansari	35	6	611	5	657
26. Johorejo	57	6	338	56	457
27. Tahab	63	25	386	21	495
28. Pucangrejo	142	17	658	118	933
JUMLAH 2000	2.003	501	14.483	1.867	18.854
1999	1.880	461	13.855	1.883	18.079
1998	1.413	643	12.901	2.381	17.338

BPS Kabupaten Kendal

Sumber data : Statistik Kecamatan Gemuh

Catatan :

Tabel : 3.5

**BANYAKNYA PENDUDUK DIRINCI MENURUT JENIS KELAMIN
KECAMATAN GEMUH**

TAHUN : 2000

DESA	LAKI-LAKI	PEREMPUAN	JUMLAH
(1)	(2)	(3)	(4)
01. Ngerjo	1.067	1.103	2.170
02. Kedungsari	1.369	1.390	2.749
03. Sojomerto	2.886	2.856	5.842
04. Triharjo	1.729	1.699	3.828
05. Cepokomulyo	1.509	1.547	3.056
06. Kedunggading	1.736	1.813	3.549
07. Ringinarum	2.111	2.082	4.193
08. Tejorejo	2.201	2.249	4.450
09. Ngawensari	1.097	1.078	2.175
10. Wungurejo	1.109	1.110	2.219
11. Rowobranten	1.075	1.103	2.178
12. Galih	1.073	1.132	2.205
13. Pamriyan	954	1.002	1.956
14. Mojo	1.094	1.120	2.214
15. Punworejo	1.276	1.275	2.551
16. Pagerdarwung	968	967	1.935
17. Caruban	1.991	2.070	4.051
18. Jenarsari	1.214	1.165	2.379
19. Poncorejo	1.547	1.644	3.191
20. Gebang	1.303	1.226	2.529
21. Krompaan	919	981	1.900
22. Sedayu	1.107	1.050	2.157
23. Gemuhblanten	1.456	1.516	2.972
24. Tamangede	2.246	2.448	4.694
25. Lumansari	1.340	1.426	2.766
26. Johorejo	1.013	975	1.988
27. Tahab	1.069	1.165	2.254
28. Pucangrejo	1.935	2.069	4.054
JUMLAH 2000	40.424	41.581	82.005
1999	40.011	41.162	81.163
1998	39.825	40.919	80.844

BPS Kabupaten Kendal

Sumber data: Monografi DESA 2000

Catatan:

Tabel : 3.6

**KEPADATAN PENDUDUK
KECAMATAN GEMUH
TAHUN : 2000**

DESA	PENDUDUK	LUAS	KEPADATAN
		(Km ²)	(Orang/Km ²)
(1)	(2)	(3)	(4)
01. Ngerjo	2.170	3,29	659
02. Kedungsari	2.749	4,07	675
03. Sojomerto	5.842	9,99	586
04. Triharjo	3.628	7,83	463
05. Cepokomulyo	3.056	1,66	1.846
06. Kedunggading	3.540	1,89	1.881
07. Ringinarum	4.193	2,56	1.645
08. Tejorejo	4.450	2,54	1.751
09. Ngawensari	2.175	1,20	1.813
10. Wungurejo	2.219	1,46	1.521
11. Rowobranten	2.178	1,01	2.150
12. Galih	2.206	0,95	2.323
13. Pamriyan	1.856	0,87	2.254
14. Mojo	2.214	0,85	2.606
15. Purworejo	2.551	1,23	2.074
16. Pagerdawang	1.836	1,08	1.795
17. Caruban	4.051	2,33	1.737
18. Jenarsari	2.379	2,20	1.081
19. Poncorejo	3.191	2,20	1.450
20. Gebang	2.529	1,44	1.753
21. Krompaan	1.900	0,73	2.619
22. Sedayu	2.157	0,94	2.285
23. Gemuhblanten	2.972	0,94	3.168
24. Tamangede	4.694	1,18	3.972
25. Lumansari	2.766	1,51	1.837
26. Johorejo	1.998	1,15	1.738
27. Tiahab	2.254	1,43	1.572
28. Pucangrajo	4.054	3,15	1.288
JUMLAH 2000	82.006	61,67	1.330
1999	81.163	61,67	1.318
1998	80.844	61,67	1.311

BPS Kabupaten Kendal

Sumber data : Statistik Kecamatan Gemuh
Cetakan :

Tabel : 3.7

SEX RATIO PENDUDUK LAKI-LAKI TERHADAP PEREMPUAN
KECAMATAN GEMUH
TAHUN : 2000

DESA	PENDUDUK		SEX RATIO (PER 1000)
	LAKI-LAKI	PEREMPUAN	
(1)	(2)	(3)	(4)
01. Ngerjo	1.067	1.103	967
02. Kedungsari	1.369	1.390	978
03. Sojomerto	2.666	2.966	976
04. Triharjo	1.729	1.899	910
05. Cepokomulyo	1.509	1.547	975
06. Kedunggading	1.736	1.813	968
07. Ringinarum	2.111	2.082	1.014
08. Tejorejo	2.201	2.249	979
09. Ngawensari	1.097	1.079	1.018
10. Wungurejo	1.109	1.110	999
11. Rowobranten	1.075	1.103	975
12. Galih	1.073	1.132	948
13. Pamriyan	964	1.002	962
14. Mojo	1.094	1.120	977
15. Purworejo	1.276	1.275	1.001
16. Pagerdawang	968	967	1.001
17. Caruban	1.981	2.070	957
18. Jenarsari	1.214	1.165	1.042
19. Poncorejo	1.547	1.644	941
20. Gebang	1.303	1.226	1.063
21. Krompaan	919	981	937
22. Sedayu	1.107	1.050	1.054
23. Gemuhblanten	1.456	1.516	960
24. Tamangede	2.246	2.448	917
25. Lumansari	1.340	1.426	940
26. Johorejo	1.013	975	1.039
27. Tlahab	1.089	1.165	935
28. Pucangrejo	1.965	2.089	941
<hr/>			
JUMLAH 2000	40.424	41.681	972
1999	40.011	41.152	972
1998	39.925	40.919	978

BPS Kabupaten Kendal

Sumber data : Statistik Kecamatan Gemuh
Catatan :

Tabel : 3.8

PERKEMBANGAN PENDUDUK PER TAHUN
KECAMATAN GEMUH

TAHUN : 2000

TAHUN	PENDUDUK	PERKEMBANGAN
		PENDUDUK (%)
(1)	(2)	(3)
1981	66.518	
1982	66.925	0,61
1983	67.504	0,87
1984	68.178	1,00
1985	69.310	1,66
1986	70.396	1,57
1987	71.115	1,02
1988	72.104	1,39
1989	73.037	1,29
1990	76.177	4,30
1991	76.571	0,52
1992	76.942	0,48
1993	77.235	0,38
1994	77.663	0,56
1995	78.113	0,55
1996	79.625	2,19
1997	80.266	0,58
1998	80.844	0,70
1999	81.163	0,39
2000	82.005	1,04

BPS Kabupaten Kendal

Sumber data : Statistik Kecamatan Gemuh

Catatan :

Tabel : 3.9

**BANYAKNYA PENDUDUK MENURUT KELOMPOK UMUR
DAN JENIS KELAMIN
KECAMATAN GEMUH
TAHUN : 2000**

UMUR	LAKI-LAKI	PEREMPUAN	JUMLAH
(1)	(2)	(3)	(4)
0 - 4	4.015	3.962	7.977
5 - 9	4.428	4.210	8.638
10 - 14	5.059	4.656	9.915
15 - 19	4.077	4.040	8.117
20 - 24	3.079	3.365	6.464
25 - 29	2.971	3.428	6.399
30 - 39	6.028	6.316	12.344
40 - 49	4.282	4.200	8.482
50 - 59	3.211	3.216	6.427
60 keatas	3.274	3.968	7.242
JUMLAH 2000	40.424	41.581	82.005
1999	40.011	41.152	81.163
1998	39.925	40.919	80.844

BPS Kabupaten Kendal

Sumber data : Statistik Kecamatan Gemuh

Catatan :

Tabel : 3.10

**BANYAKNYA PENDUDUK UMUR 5 - 6, 7 - 12, 13 - 15
KECAMATAN GEMUH**

TAHUN : 2000

DESA	5 - 6	7 - 12	13 - 15
(1)	(2)	(3)	(4)
01. Ngerjo	80	294	156
02. Kedungsari	115	372	198
03. Sojomerto	244	790	421
04. Triharjo	151	491	261
05. Cepokomulyo	127	413	220
06. Kedunggading	148	480	256
07. Ringinarum	175	567	302
08. Tejorejo	186	602	320
09. Ngawensari	91	294	157
10. Wungurejo	93	300	160
11. Rowobranten	91	295	157
12. Galih	92	298	159
13. Pamriyan	82	266	141
14. Mojo	92	300	159
15. Purworejo	105	345	184
16. Pagerdawung	81	262	139
17. Caruban	169	548	292
18. Jenarsari	99	322	171
19. Poncorejo	133	432	230
20. Gebang	105	342	182
21. Krompaan	79	257	137
22. Sedayu	90	282	155
23. Gemuhblanten	124	402	214
24. Tamangede	196	636	336
25. Lumansari	115	374	199
26. Johorejo	83	269	143
27. Tlahab	94	306	162
28. Pucangrejo	169	548	293
<hr/>			
JUMLAH 2000	3.420	11.094	5.908
1999	3.850	12.025	5.480
1998	3.714	11.962	5.451

BPS Kabupaten Kendal

Sumber data : Statistik Kecamatan Gemuh

Catatan :

Tabel : 3.11

**BANYAKNYA MUTASI PENDUDUK
KECAMATAN GEMUH**

TAHUN : 2000

DESA	KELA- HIRAN	KEMA- TIAN	DATANG	PERGI
(1)	(2)	(3)	(4)	(5)
01. Ngerjo	25	12	1	3
02. Kedungsari	27	11	0	1
03. Sojomerto	34	51	574	8
04. Triharjo	38	18	8	0
05. Cepokomulyo	9	11	0	0
06. Kedunggading	41	19	3	1
07. Ringinarum	57	27	8	20
08. Tejorejo	44	23	21	8
09. Ngawensari	30	13	1	2
10. Wungurejo	7	7	7	0
11. Rowobranten	21	10	0	7
12. Galih	31	19	8	9
13. Pamriyan	25	22	16	5
14. Mojo	22	17	0	0
15. Purworejo	29	20	3	3
16. Pagerdawang	19	19	13	4
17. Caruban	29	29	0	0
18. Jenarsari	22	22	0	0
19. Poncorejo	43	29	3	8
20. Gebang	10	13	2	6
21. Krompaan	18	16	17	4
22. Sedayu	22	15	9	1
23. Gemuhblanten	22	21	1	25
24. Tamangede	60	49	3	13
25. Lumansari	27	12	2	1
26. Johorejo	17	8	2	2
27. Tlahab	37	5	9	4
28. Pucangrejo	59	42	6	7
JUMLAH 2000	825	558	717	142
1999	700	494	332	219
1998	940	622	368	226

BPS Kabupaten Kendal

Sumber data : Kantor Kecamatan Gemuh
Catatan :

Tabel : 3.12

**BANYAKNYA PENDUDUK DI ATAS 5 TAHUN
DIRINCI MENURUT PENDIDIKAN
KECAMATAN GEMUH
TAHUN : 2000**

DESA	TIDAK	TIDAK	BELUM	TAMAT SD
	SEKOLAH	TAMAT SD		
(1)	(2)	(3)	(4)	(5)
01. Ngerjo	184	270	307	795
02. Kedungsari	263	498	458	1.083
03. Sojomerto	315	607	657	2.023
04. Triharjo	430	625	504	1.274
05. Cepokmutyo	366	563	450	1.216
06. Kedunggading	369	743	402	1.278
07. Ringinarum	98	165	461	2.352
08. Tejorejo	145	173	671	2.729
09. Ngawensari	107	216	362	676
10. Wungurejo	101	452	278	927
11. Rowobranten	167	257	303	988
12. Galih	87	99	433	1.173
13. Pamriyan	125	135	228	693
14. Mojo	121	307	296	973
15. Purworejo	109	169	296	1.077
16. Pagerdawang	134	169	278	677
17. Caruban	209	308	569	1.626
18. Jenarsari	99	279	270	994
19. Poncorejo	165	162	365	1.891
20. Gebang	123	254	365	1.178
21. Krompaan	68	256	242	577
22. Sedayu	202	427	279	742
23. Gemuhblanten	168	431	403	988
24. Tamangede	277	743	592	1.998
25. Lumansari	173	275	345	915
26. Johorejo	167	206	279	695
27. Tlahab	92	214	262	789
28. Pucangrejo	101	141	449	1.638
JUMLAH 2000	5.005	9.355	11.142	34.575
1999	5.060	10.013	11.328	35.009
1998	5.179	10.333	12.034	34.455

BPS Kabupaten Kendal

Sumber data : Statistik Kecamatan Gemuh

Catatan :

Tabel : 3.12 (Lanjutan)

**BANYAKNYA PENDUDUK DI ATAS 5 TAHUN
DIRINCI MENURUT PENDIDIKAN
KECAMATAN GEMUH
TAHUN : 2000**

DESA	TAMAT		
	SLTP	SLTA	PT IAKADEMI
(1)	(2)	(3)	(4)
01. Ngerjo	314	89	0
02. Kedungsari	102	55	3
03. Sojomerto	790	475	6
04. Triharjo	198	229	17
05. Cepokomulyo	121	26	17
06. Kedunggading	190	215	7
07. Ringinarum	482	207	11
08. Tejorejo	189	102	9
09. Ngawensari	301	61	10
10. Wungurejo	170	68	9
11. Rowobranten	184	72	5
12. Galih	125	67	7
13. Pamriyan	451	127	6
14. Mojo	224	73	6
15. Purworejo	497	121	13
16. Pagerdawung	185	89	5
17. Caruban	528	374	23
18. Jenarsari	279	203	24
19. Poncorejo	195	75	8
20. Gebang	205	108	20
21. Krompaan	276	258	20
22. Sedayu	225	62	10
23. Gemuhblanten	382	282	29
24. Tamangede	421	187	19
25. Lumansari	400	351	38
26. Johorejo	167	57	24
27. Tlahab	423	202	33
28. Pucangrejo	778	525	27
JUMLAH 2000	8.787	4.758	408
1999	7.642	4.256	377
1998	7.136	3.930	338

BPS Kabupaten Kendal

Sumber data : Statistik Kecamatan Gemuh
Cetakan :

Tabel : 3.13

**BANYAKNYA PENDUDUK DI ATAS 10 TAHUN YANG BEKERJA
DIRINCI MENURUT MATA PENCAHARIAN
KECAMATAN GEMUH
TAHUN : 2000**

DESA	PETANI	BURUH	NELAYAN	PENGU-	BURUH
		TANI		SAHA	INDUSTRI/ BANGUNAN
(1)	(2)	(3)	(4)	(5)	(6)
01. Ngerjo	268	947	0	2	18
02. Kedungsari	339	1.202	0	0	78
03. Sojomerto	1.036	1.545	0	5	140
04. Trilharjo	497	1.106	0	3	67
05. Cepokomulyo	334	1.107	0	4	28
06. Kedunggading	727	1.205	0	3	145
07. Ringinarum	678	1.534	0	5	163
08. Tejorejo	758	1.581	0	7	35
09. Ngawensari	352	665	0	2	47
10. Wungurejo	311	765	0	2	10
11. Rowobranten	300	756	0	3	28
12. Galih	266	662	0	8	53
13. Pamriyan	174	597	0	4	124
14. Mojo	111	591	3	4	60
15. Purworejo	332	781	0	5	35
16. Pagerdawung	196	554	0	5	178
17. Caruban	731	1.207	0	7	63
18. Jenarsari	273	668	0	6	28
19. Poncorejo	701	660	3	2	59
20. Gebang	435	600	10	3	65
21. Krompaan	101	566	0	5	41
22. Sedayu	232	777	0	6	51
23. Gemuhblanten	118	273	0	42	186
24. Tamangede	198	268	10	78	820
25. Lumansari	510	659	129	4	105
26. Johorejo	352	467	0	12	150
27. Tlahab	320	663	0	27	87
28. Pucangrejo	660	1.086	0	21	189
JUMLAH 2000	11.523	24.442	155	275	3.051
1999	11.366	23.056	89	227	2.967
1998	11.401	22.516	86	251	2.925

BPS Kabupaten Kendal

Sumber data : Statistik Kecamatan Gemuh

Catatan :

Tabel : 3.13 (Lanjutan)

**BANYAKNYA PENDUDUK DI ATAS 10 TAHUN YANG BEKERJA
DIRINCI MENURUT MATA PENCAHARIAN
KECAMATAN GEMUH
TAHUN : 2000**

DESA	PE -	ANG -	PNS /	PEN -	LAIN-
	DAGANG	KUTAN	ABRI	SILIN	LAIN
(1)	(7)	(8)	(9)	(10)	(11)
01. Ngerjo	18	7	8	2	55
02. Kedungsari	68	1	23	3	47
03. Sojomerto	35	46	41	25	265
04. Triharjo	48	15	17	28	374
05. Cepokomulyo	19	6	4	0	163
06. Kedunggading	18	9	9	5	46
07. Ringinarum	58	27	9	1	36
08. Tejorejo	37	28	24	6	138
09. Ngawensari	16	17	9	8	29
10. Wungurejo	17	12	20	2	155
11. Rowobranten	18	10	12	2	81
12. Galih	91	44	9	4	68
13. Pamriyan	66	18	26	6	93
14. Mojo	423	22	6	0	46
15. Purworejo	18	22	30	7	152
16. Pagerdawang	68	35	29	18	39
17. Caruban	64	90	34	31	102
18. Jenansari	37	7	40	8	103
19. Poncorejo	20	20	27	9	164
20. Gebang	19	16	21	6	98
21. Krompaan	25	15	21	6	218
22. Sedayu	29	30	14	14	124
23. Gemuhblanten	76	63	160	76	416
24. Tamangede	66	70	38	40	755
25. Lumansari	39	40	48	2	44
26. Johorejo	45	41	19	7	47
27. Tlahab	68	44	26	13	41
28. Pucangrejo	70	29	36	14	69
JUMLAH 2000	1.562	782	760	341	3.868
1999	1.649	791	754	368	3.888
1998	1.523	624	771	350	3.827

BPS Kabupaten Kendal

Sumber data : Statistik Kecamatan Gemuh

Catatan :

Tabel : 4.1.

**BANYAKNYA PUS AKSEPTOR KB AKTIF
KECAMATAN GEMUH**

TAHUN : 2000

DESA	PUS	KONTRASEPSI		
		IUD	PIL	KONDOM
(1)	(2)	(3)	(4)	(5)
01. Ngerjo	253	4	39	0
02. Kedungsari	371	5	57	0
03. Sojomerto	842	0	261	0
04. Triharjo	557	31	65	0
05. Cepokomulyo	494	8	135	0
06. Kedunggading	579	40	119	0
07. Ringinarum	557	5	79	0
08. Tejorejo	642	0	137	0
09. Ngawensari	309	5	73	0
10. Wungurejo	309	0	95	0
11. Rowobranten	312	4	94	0
12. Galih	300	6	52	0
13. Pamriyan	313	2	73	0
14. Mojo	321	0	170	0
15. Purworejo	339	3	81	0
16. Pagerdawung	251	2	69	0
17. Caruban	566	2	126	0
18. Jenarsari	319	6	76	0
19. Poncorejo	569	8	131	0
20. Gebang	332	7	98	0
21. Krompaan	254	0	75	0
22. Sedayu	297	4	73	0
23. Gemuhblanten	492	58	21	0
24. Tamangede	572	11	145	0
25. Lumansari	360	6	64	0
26. Johorejo	303	3	66	0
27. Tlahab	406	7	98	0
28. Pucangrejo	505	8	151	0
JUMLAH 2000	11.784	232	2.763	0
1999	11.691	329	2.949	5
1998	11.446	319	3.042	8

BPS Kabupaten Kendal

Sumber data : PPLKB Kecamatan Gemuh

Catatan :

Tabel : 4.1. (lanjutan)

**BANYAKNYA PUS AKSEPTOR KB AKTIF
KECAMATAN GEMUH**

TAHUN : 2000

DESA	KONTRASEPSI				JUMLAH
	INP	SUNTIK	MOP	MOW	
(1)	(6)	(7)	(8)	(9)	(10)
01. Noerjo	11	109	5	13	181
02. Kedungsari	77	120	2	21	262
03. Sojomerto	58	228	48	3	598
04. Triharjo	23	182	82	30	433
05. Cepokomulyo	25	136	32	6	340
06. Kedunggading	14	251	22	18	464
07. Ringinarum	43	162	2	126	417
08. Tejorejo	58	174	10	116	496
09. Ngawensari	29	64	46	23	240
10. Wlungurejo	37	46	34	10	222
11. Rowobranten	7	124	14	7	250
12. Galih	13	112	6	7	195
13. Pamriyan	3	103	2	3	186
14. Mojo	16	38	0	4	228
15. Purworejo	10	129	5	15	243
16. Pagerdawang	3	96	6	11	187
17. Caruban	39	174	4	75	420
18. Jenarsari	47	84	10	15	238
19. Poncorejo	17	259	2	9	426
20. Gebang	32	65	0	6	228
21. Krompaan	13	65	0	8	181
22. Sedayu	20	91	4	15	207
23. Gemuhblanten	72	182	8	36	377
24. Tamangede	62	167	13	24	422
25. Lumansari	49	151	3	28	301
26. Johorejo	41	77	0	7	216
27. Tlahab	38	115	0	33	289
28. Pucangrejo	70	124	0	22	375
JUMLAH 2000	927	3.668	360	691	8.641
1999	1.130	4.025	402	694	9.524
1998	1.013	3.590	400	647	9.017

BPS Kabupaten Kendal

Sumber data : PPLKB Kecamatan Gemuh

Catatan :

Tabel : 5.1

**BANYAKNYA PEMELUK AGAMA
KECAMATAN GEMUH**

TAHUN : 2000

DESA	ISLAM	KRISTEN		BUDDHA	HINDU
		PROT.	KTL		
(1)	(2)	(3)	(4)	(5)	(6)
01. Ngerjo	2.169	0	0	1	0
02. Kedungsari	2.746	0	3	0	0
03. Sojomerto	5.842	0	0	0	0
04. Triharjo	3.628	0	0	0	0
05. Cepokomulyo	3.056	0	0	0	0
06. Kedunggading	3.549	0	0	0	0
07. Ringinarum	4.183	0	0	0	0
08. Tejorejo	4.360	67	3	0	0
09. Ngawensari	2.170	0	5	0	0
10. Wungurejo	2.218	0	1	0	0
11. Rowobranten	2.178	0	0	0	0
12. Galih	2.206	0	0	0	0
13. Pamriyan	1.956	0	0	0	0
14. Mojo	2.214	0	0	0	0
15. Purworejo	2.551	0	0	0	0
16. Pagerdawang	1.935	0	0	0	0
17. Caruban	4.051	0	0	0	0
18. Jenarsari	2.377	0	2	0	0
19. Poncorejo	3.191	0	0	0	0
20. Gebang	2.525	0	4	0	0
21. Krompaan	1.900	0	0	0	0
22. Sedayu	2.150	0	7	0	0
23. Gemuhblanten	2.931	17	24	0	0
24. Tamangede	4.594	25	75	0	0
25. Lumansari	2.765	0	1	0	0
26. Johorejo	1.998	0	0	0	0
27. Tlahab	2.254	0	0	0	0
28. Pucangrejo	4.054	0	0	0	0
JUMLAH 2000	81.770	109	125	1	0
1999	80.827	109	126	1	0
1998	80.609	110	124	1	0

Sumber data : Statistik Kecamatan Gemuh
Cetakan :

BPS Kabupaten Kendal

Tabel : 5.2

**BANYAKNYA TEMPAT IBADAH
KECAMATAN GEMUH**

TAHUN : 2000

DESA	MASJID	MUSHOLA	GEREJA	KULI PURA
(1)	(2)	(3)	(4)	(5)
01. Ngerjo	1	9	0	0
02. Kedungsari	3	11	0	0
03. Sojomerto	5	17	0	0
04. Triharjo	3	12	0	0
05. Cepokomulyo	2	10	0	0
06. Kedunggading	2	15	0	0
07. Ringinarum	2	12	0	0
08. Tejorejo	3	13	1	0
09. Ngawensari	2	8	0	0
10. Wungurejo	1	8	0	0
11. Rowobranten	1	7	0	0
12. Galih	1	7	0	0
13. Pamriyan	1	10	0	0
14. Mojo	1	9	0	0
15. Purworejo	2	8	0	0
16. Pagerdawung	1	7	0	0
17. Canuban	5	10	0	0
18. Jenarsari	3	7	0	0
19. Poncorejo	1	12	0	0
20. Gebang	1	10	0	0
21. Krompaan	1	4	0	0
22. Sedayu	1	8	0	0
23. Gemuhblanten	1	11	1	0
24. Tamangede	1	13	0	0
25. Lumansari	2	4	0	0
26. Johorejo	1	8	0	0
27. Tlahab	2	5	0	0
28. Pucangrejo	2	19	0	0
JUMLAH 2000	52	274	2	0
1999	51	270	2	0
1998	48	267	2	0

BPS Kabupaten Kendal

Sumber data : Statistik Kecamatan Gemuh

Cetakan :

Tabel : 5.3

**PESERTA CALON JAMAAH HAJI
KECAMATAN GEMUH
TAHUN: 1998 - 2000**

DESA	1998	1999	2000
(1)	(2)	(3)	(4)
01. Ngerjo	0	0	3
02. Kedungsari	0	0	0
03. Sojomerto	1	0	0
04. Triharjo	0	0	0
05. Cepokomulyo	2	0	2
06. Kedunggading	2	0	2
07. Ringinarum	1	0	2
08. Tejorejo	0	1	0
09. Ngawensari	0	0	5
10. Wungurejo	0	0	0
11. Rowobranten	0	0	1
12. Galih	0	3	2
13. Pamriyan	3	2	2
14. Mojo	0	0	0
15. Purworejo	0	0	0
16. Pagerdawung	0	0	2
17. Caruban	1	0	3
18. Jenarsari	0	0	1
19. Poncorejo	0	0	0
20. Gebang	1	0	2
21. Krompaan	0	0	1
22. Sedayu	0	1	0
23. Gemuhblanten	2	0	5
24. Tamangede	1	0	6
25. Lumansari	0	0	0
26. Johorejo	3	0	2
27. Tlahab	2	1	6
28. Pucangrejo	11	3	4
JUMLAH	30	11	51

BPS Kabupaten Kendal

Sumber data : KUA Kecamatan Gemuh

Catatan :

Tabel : 5.4

**BANYAKNYA ULAMA, MUBALIGH, DAN KHOTIB
KECAMATAN GEMUH**

TAHUN : 2000

DESA	ULAMA	MUBALIGH	KHOTIB
(1)	(2)	(3)	(4)
01. Ngerjo	11	11	6
02. Kedungsari	13	17	10
03. Sojomerto	25	2	4
04. Triharjo	10	10	5
05. Cepokmutyo	7	7	10
06. Kedunggading	10	11	10
07. Ringinarum	4	4	7
08. Tejorejo	12	12	10
09. Ngawensari	1	1	8
10. Wungurejo	4	4	5
11. Rowobranten	3	13	13
12. Galih	8	4	5
13. Pamriyan	8	4	5
14. Mojo	8	9	5
15. Purworejo	6	6	10
16. Pagerdawang	6	6	5
17. Caruban	10	10	15
18. Jenarsari	7	7	10
19. Poncorejo	2	12	5
20. Gebang	10	11	5
21. Krompaan	5	2	5
22. Sedayu	7	7	5
23. Gemuhblanten	7	7	5
24. Tamangede	9	9	5
25. Lumansari	5	4	6
26. Johorejo	8	7	10
27. Tlahab	15	1	15
28. Pucangrejo	3	4	10
JUMLAH 2000	224	202	214
1999			
1998			

BPS Kabupaten Kendal

Sumber data : KUA Kecamatan Gemuh
Catatan :

Tabel 5.5

**BANYAKNYA NIKAH, TALAK, CERAI DAN RUJUK
KECAMATAN GEMUH**

TAHUN : 2000

DESA	NIKAH	TALAK	CERAI	RUJUK
(1)	(2)	(3)	(4)	(5)
01. Ngerjo	26	1	0	0
02. Kedungsari	27	0	0	0
03. Sojomerto	58	1	1	0
04. Triharjo	48	0	3	0
05. Cepokomutyo	21	0	3	0
06. Kedunggading	33	0	1	0
07. Ringinarum	46	0	3	0
08. Tejorejo	36	0	0	0
09. Ngawensari	26	0	2	0
10. Wungurejo	23	0	0	0
11. Rowobranten	27	0	0	0
12. Galih	26	0	1	0
13. Pamriyan	18	0	0	0
14. Mojo	34	0	1	0
15. Purworejo	23	0	2	0
16. Pagerdawang	22	1	0	0
17. Caruban	37	0	1	0
18. Jenarsari	12	0	2	0
19. Poncorejo	26	0	0	0
20. Gebang	22	0	0	0
21. Krompaan	19	0	0	0
22. Sedayu	19	0	0	0
23. Gemuhblanten	27	1	0	0
24. Tamangede	36	0	0	0
25. Lumansari	18	1	2	0
26. Johorejo	19	0	2	0
27. Tlahab	26	1	2	0
28. Pucangrejo	37	0	1	0
Jumlah 2000				
	801	6	27	0
	1999	820	72	76
	1998	742	10	42

BPS Kabupaten Kendal

Sumber data : KUA Kecamatan Gemuh

Catatan :

Tabel : 6.1

**BANYAKNYA SEKOLAH TK, MURID DAN GURU
KECAMATAN GEMUH**

TAHUN : 2000

DESA	SEKOLAH	MURID	GURU
(1)	(2)	(3)	(4)
01. Ngerjo	0	0	0
02. Kedungsari	0	0	0
03. Sojomerto	1	25	2
04. Triharjo	1	45	3
05. Cepokomutyo	1	31	1
06. Kedunggading	0	0	0
07. Ringinarum	1	41	2
08. Tejorejo	1	63	2
09. Ngawensari	1	25	2
10. Wungurejo	1	51	3
11. Rowobranten	1	17	2
12. Galih	1	46	2
13. Pamriyan	1	30	2
14. Mojo	1	24	2
15. Purworejo	1	40	2
16. Pagerdawang	1	30	1
17. Caruban	1	70	4
18. Jenansari	1	44	2
19. Poncorejo	1	62	1
20. Gebang	1	50	1
21. Krompaan	1	60	2
22. Sedayu	1	23	1
23. Gemuhblanten	1	46	2
24. Tamangede	1	57	3
25. Lumansari	1	54	2
26. Johorejo	1	36	2
27. Tlahab	1	32	2
28. Pucangrejo	2	74	3
Jumlah 2000	28	1.079	51
1999	26	955	50
1998	25	948	53

Sumber data : Depdikbud Kecamatan Gemuh

Catatan :

BPS Kabupaten Kendal

Tabel : 6.2

**BANYAKNYA SEKOLAH DASAR NEGERI, MURID DAN GURU
KECAMATAN GEMUH**

TAHUN : 2000

DESA	SEKOLAH	MURID	GURU
(1)	(2)	(3)	(4)
01. Ngerjo	1	307	7
02. Kedungsari	2	458	11
03. Sojomerto	3	857	26
04. Triharjo	3	504	20
05. Cepokomulyo	2	450	13
06. Kedunggading	3	402	19
07. Ringinanum	3	481	19
08. Tejorejo	3	671	17
09. Ngawensari	2	362	13
10. Wungurejo	1	276	7
11. Rowobranten	1	87	6
12. Galih	2	433	14
13. Pamriyan	1	228	7
14. Mojo	1	193	6
15. Purworejo	1	225	8
16. Pagerdawang	1	160	6
17. Caruban	1	339	6
18. Jenarsari	2	270	14
19. Poncorejo	2	365	14
20. Gebang	2	365	14
21. Krompaan	1	242	8
22. Sedayu	1	279	8
23. Gemuhblanten	2	403	14
24. Tamangede	2	369	15
25. Lumansari	2	345	15
26. Johorejo	1	159	5
27. Tiahab	1	194	5
28. Pucangrejo	2	287	14
JUMLAH 2000			
	49	9.811	331
1999			
	49	9.997	336
1998			
	49	10.562	340

BPS Kabupaten Kendal

Sumber data : Depdikbud Kecamatan Gemuh

Catatan :

Tabel : 6.3

**BANYAKNYA MADRASAH IBTIDAYAH, MURID DAN GURU
KECAMATAN GEMUH**

TAHUN : 2000

DESA	SEKOLAH	MURID	GURU
(1)	(2)	(3)	(4)
01. Ngerjo	0	0	0
02. Kedungsari	0	0	0
03. Sojomerto	0	0	0
04. Triharjo	0	0	0
05. Cepokomulyo	0	0	0
06. Kedunggading	0	0	0
07. Ringinarum	0	0	0
08. Tejorejo	0	0	0
09. Ngawensari	0	0	0
10. Wlungurejo	0	0	0
11. Rowobranten	1	199	6
12. Galih	0	0	0
13. Pamriyan	0	0	0
14. Mojo	1	97	6
15. Purworejo	1	61	6
16. Pagerdawang	1	109	6
17. Caruban	1	242	6
18. Jenarsari	0	0	0
19. Poncorejo	0	0	0
20. Gebang	0	0	0
21. Krompaan	0	0	0
22. Sedayu	0	0	0
23. Gemuhblanten	0	0	0
24. Tamangede	1	162	7
25. Lumansari	0	0	0
26. Johorejo	1	132	7
27. Tlahab	1	79	6
28. Pucangrejo	1	173	7
JUMLAH 2000	9	1.274	57
1999	9	1.328	57
1998	9	1.369	54

BPS Kabupaten Kendal

Sumber data : PPA Kecamatan Gemuh
Cetakan :

Tabel : 6.4

**BANYAKNYA SEKOLAH LANJUTAN PERTAMA NEGERI, MURID DAN GURU
KECAMATAN GEMUH**

TAHUN : 2000

DESA	SEKOLAH	MURID	GURU
(1)	(2)	(3)	(4)
01. Ngerjo	0	0	0
02. Kedungsari	0	0	0
03. Sojomerto	0	0	0
04. Triharjo	0	0	0
05. Cepokmutyo	0	0	0
06. Kedunggading	0	0	0
07. Ringinarum	1	626	21
08. Tejorejo	0	0	0
09. Ngawensari	0	0	0
10. Wungurejo	0	0	0
11. Rowobranten	0	0	0
12. Galih	0	0	0
13. Pamriyan	0	0	0
14. Mojo	0	0	0
15. Purworejo	0	0	0
16. Pagerdawang	0	0	0
17. Caruban	0	0	0
18. Jenarsari	0	0	0
19. Poncorejo	0	0	0
20. Gebang	0	0	0
21. Krompaan	0	0	0
22. Sedayu	0	0	0
23. Gemuhblanten	1	709	24
24. Tamangede	0	0	0
25. Lumansari	0	0	0
26. Johorejo	0	0	0
27. Tlahab	0	0	0
28. Pucangrejo	0	0	0
JUMLAH 2000	2	1.335	45
1999	2	1.377	54
1998	2	1.332	54

BPS Kabupaten Kendal

Sumber data : Masing-masing Sekolah di Kecamatan Gemuh
Catatan : Termasuk SLTP Kejuruan Negeri

Tabel : 6.5

**BANYAKNYA SEKOLAH LANJUTAN PERTAMA SWASTA, MURID DAN GURU
KECAMATAN GEMUH**

TAHUN : 2000

DESA	SEKOLAH	MURID	GURU
(1)	(2)	(3)	(4)
01. Ngerjo	0	0	0
02. Kedungsari	0	0	0
03. Sojomerto	0	0	0
04. Triharjo	0	0	0
05. Cepokomulyo	0	0	0
06. Kedunggading	0	0	0
07. Ringinarum	1	582	21
08. Tejorejo	0	0	0
09. Ngawensari	0	0	0
10. Wungurejo	0	0	0
11. Rowobranten	0	0	0
12. Galih	0	0	0
13. Pamriyan	0	0	0
14. Mojo	0	0	0
15. Purworejo	0	0	0
16. Pagerdawung	0	0	0
17. Caruban	1	218	14
18. Jenarsari	0	0	0
19. Poncorejo	0	0	0
20. Gebang	0	0	0
21. Krompaan	1	145	16
22. Sedayu	0	0	0
23. Gemuhblanten	1	773	24
24. Tamangede	0	0	0
25. Lumansari	0	0	0
26. Johorejo	0	0	0
27. Tlahab	0	0	0
28. Pucangrejo	0	0	0
JUMLAH 2000	4	1.718	75
1999	4	1.679	60
1998	4	1.579	78

BPS Kabupaten Kendal

Sumber data : Masing-masing Sekolah di Kecamatan Gemuh

Catatan : Termasuk SLTP Kejuruan Swasta

Tabel : 6.6

**BANYAKNYA MADRASAH TSANAWIYAH, MURID DAN GURU
KECAMATAN GEMUH**

TAHUN : 2000

DESA	SEKOLAH	MURID	GURU
(1)	(2)	(3)	(4)
01. Ngerjo	0	0	0
02. Kedungsari	0	0	0
03. Sojomerto	0	0	0
04. Triharjo	0	0	0
05. Cepokomulyo	0	0	0
06. Kedunggading	0	0	0
07. Ringinarum	0	0	0
08. Tejorejo	0	0	0
09. Ngawensari	0	0	0
10. Wungurejo	0	0	0
11. Rowobranten	0	0	0
12. Galih	0	0	0
13. Pamriyan	1	1.061	33
14. Mojo	0	0	0
15. Purworejo	0	0	0
16. Pagerdawang	0	0	0
17. Caruban	0	0	0
18. Jenarsari	0	0	0
19. Poncorejo	0	0	0
20. Gebang	0	0	0
21. Krompaan	0	0	0
22. Sedayu	0	0	0
23. Gemuhblanten	0	0	0
24. Tamangede	0	0	0
25. Lumansari	0	0	0
26. Johorejo	0	0	0
27. Tahab	0	0	0
28. Pucangrejo	1	377	22
JUMLAH 2000	2	1.438	65
1999	2	1.331	63
1998	2	1.228	44

BPS Kabupaten Kendal

Sumber data : Masing-masing Sekolah di Kecamatan Gemuh

Catatan :

Tabel : 6.7

**BANYAKNYA MADRASAH ALIYAH, MURID DAN GURU
KECAMATAN GEMUH**

TAHUN : 2000

f. DESA	SEKOLAH	MURID	GURU
(1)	(2)	(3)	(4)
01. Ngerjo	0	0	0
02. Kedungsari	0	0	0
03. Sojomerto	0	0	0
04. Triharjo	0	0	0
05. Cepokomulyo	0	0	0
06. Kedunggading	0	0	0
07. Ringinarum	0	0	0
08. Tejorejo	0	0	0
09. Ngawensari	0	0	0
10. Wungurejo	0	0	0
11. Rowobranten	0	0	0
12. Galih	0	0	0
13. Pamryan	1	65	14
14. Mojo	0	0	0
15. Purworejo	0	0	0
16. Pagerdawang	0	0	0
17. Caruban	0	0	0
18. Jenarsari	0	0	0
19. Poncorejo	0	0	0
20. Gebang	0	0	0
21. Krompaan	0	0	0
22. Sedayu	0	0	0
23. Gemuhblanten	0	0	0
24. Tamangede	0	0	0
25. Lumansari	0	0	0
26. Johorejo	0	0	0
27. Tlahab	0	0	0
28. Pucangrejo	0	0	0
JUMLAH 2000	1	65	14
1999	1	76	15
1998	1	54	14

BPS Kabupaten Kendal

Sumber data : Masing-masing Sekolah di Kecamatan Gemuh

Catatan :

Tabel : 7.1

**BANYAKNYA DOKTER, TENAGA MEDIS (MANTRI KESEHATAN),
 BIDAN, DUKUN BAYI, DAN JURU SUNAT
 KECAMATAN GEMUH
 TAHUN : 2000**

DESA	DOKTER	MANTRI	BIDAN	DUKUN	JURU
		KES.		BAYI	SUNAT
(1)	(2)	(3)	(4)	(5)	(6)
01. Ngerjo	0	0	0	0	0
02. Kedungsari	0	0	1	2	0
03. Sojomerto	0	1	1	4	0
04. Triharjo	0	2	1	3	0
05. Cepokomulyo	0	0	1	2	0
06. Kedunggading	0	0	1	1	0
07. Ringinarum	1	2	2	4	0
08. Tejorejo	0	1	1	2	0
09. Ngawensari	0	0	1	2	0
10. Wungurejo	0	0	1	2	0
11. Rowobranten	0	1	1	1	0
12. Galih	0	0	1	1	0
13. Pamriyan	2	4	1	1	0
14. Mojo	0	0	1	2	0
15. Purworejo	0	2	2	0	0
16. Pagerdawang	0	0	0	2	0
17. Caruban	1	4	2	2	0
18. Jenarsari	0	0	2	1	0
19. Poncorejo	0	2	1	3	0
20. Gebang	0	0	1	2	0
21. Krompaan	0	0	0	1	0
22. Sedayu	0	1	1	1	0
23. Gemuhblanten	1	4	2	2	0
24. Tamangeda	0	1	2	3	0
25. Lumansari	0	1	2	2	0
26. Johorejo	0	0	0	0	0
27. Tlahab	0	3	3	2	0
28. Pucangrejo	1	3	1	2	0
<hr/>					
JUMLAH 2000	6	32	33	50	0
1999	4	26	33	50	0
1998	4	27	30	49	0

BPS Kabupaten Kendal

Sumber data : Puskesmas Kecamatan Gemuh
 Catatan :

Tabel : 7.2

**BANYAKNYA FASILITAS KESEHATAN
KECAMATAN GEMUH
TAHUN : 2000**

DESA	RSU	PUSKESMAS	PUSKESMAS PEMBANTU
(1)	(2)	(3)	(4)
01. Ngerjo	0	0	0
02. Kedungsari	0	0	0
03. Sojomerto	0	0	1
04. Triharjo	0	0	0
05. Cepokomulyo	0	0	0
06. Kedunggading	0	0	0
07. Ringinarum	0	1	0
08. Tejorejo	0	0	0
09. Ngawensari	0	0	0
10. Wungurejo	0	0	0
11. Rowobranten	0	0	1
12. Galih	0	0	0
13. Pamriyan	0	1	0
14. Mojo	0	0	0
15. Purworejo	0	0	0
16. Pagerdawung	0	0	0
17. Caruban	0	0	1
18. Jenansari	0	0	0
19. Poncorejo	0	0	0
20. Gebang	0	0	1
21. Krompaan	0	0	0
22. Sedayu	0	0	0
23. Gemuhblanten	0	0	1
24. Tamangede	0	0	0
25. Lumansari	0	0	0
26. Johorejo	0	0	0
27. Tlahab	0	0	0
28. Pucangrejo	0	0	1
<hr/>			
JUMLAH 2000	0	2	6
1999	0	2	6
1998	0	2	6

BPS Kabupaten Kendal

Sumber data: Puskesmas Kecamatan Gemuh
Catatan :

Tabel : 7.2 (lanjutan)

**BANYAKNYA FASILITAS KESEHATAN
KECAMATAN GEMUH**

TAHUN : 2000

DESA	DOKTER		RUMAH BERGALIN
	UMUM	GIGI	
(1)	(5)	(6)	(7)
01. Ngerjo	0	0	0
02. Kedungsari	0	0	0
03. Sojomerto	0	0	0
04. Triharjo	0	0	0
05. Cepokomulyo	0	0	0
06. Kedunggading	0	0	0
07. Ringinarum	1	0	0
08. Tejorejo	0	0	0
09. Ngawensari	0	0	0
10. Wungurejo	0	0	0
11. Rowobranten	0	0	0
12. Galih	0	0	0
13. Pamriyan	1	1	0
14. Mojo	0	0	0
15. Purworejo	0	0	0
16. Pagerdawung	0	0	0
17. Caruban	1	0	0
18. Jenarsari	0	0	0
19. Poncorejo	0	0	0
20. Gebang	0	0	0
21. Krompaan	0	0	0
22. Sedayu	0	0	0
23. Gemuhblanten	1	0	1
24. Tamangede	0	0	0
25. Lumansari	0	0	0
26. Johorejo	0	0	0
27. Tlahab	1	0	1
28. Pucangrejo	0	0	0
JUMLAH 2000	5	1	2
1999	4	1	1
1998	4	1	1

BPS Kabupaten Kendal

Sumber data: Puskesmas Kecamatan Gemuh

Catatan :

Tabel : 7.3

**BANYAKNYA SARANA AIR BERSIH
KECAMATAN GEMUH
TAHUN : 2000**

DESA	SUMUR	SPT	SUMUR	PELANG- GAN
	ARTETIS		GALI	PAM
(1)	(2)	(3)	(4)	(5)
01. Ngerjo	0	0	411	0
02. Kedungsari	0	0	321	0
03. Sojomerto	0	40	444	0
04. Triharjo	0	35	450	0
05. Cepokomulyo	0	0	428	0
06. Kedunggading	0	0	430	0
07. Ringinarum	0	0	709	0
08. Tejorejo	0	0	722	0
09. Ngawensari	0	0	430	0
10. Wungurejo	0	0	411	0
11. Rowobranten	0	0	419	0
12. Gath	0	0	368	0
13. Pamriyan	0	2	173	0
14. Mojo	0	0	268	0
15. Purworejo	0	0	398	0
16. Pagerdawang	0	0	372	0
17. Caruban	0	0	733	0
18. Jenarsari	0	2	408	0
19. Poncorejo	0	0	284	0
20. Gebang	0	35	268	42
21. Krompaan	0	0	176	18
22. Sedayu	0	5	215	0
23. Gemuhblanten	0	1	239	198
24. Tamagede	0	5	662	236
25. Lumansari	0	0	308	0
26. Johorejo	0	0	421	0
27. Tlahab	0	0	419	0
28. Pucangrejo	0	8	581	0
JUMLAH 2000	0	133	11.484	494
1999	0	128	11.212	423
1998	0	17	10.962	360

BPS Kabupaten Kendal

Sumber data : Puskesmas & PDAM Kecamatan Gemuh

Catatan :

Tabel : 7.4

**BANYAKNYA JAMBEAN UMUM, INPRES, DAN SWADAYA
KECAMATAN GEMUH**

TAHUN : 2000

DESA	UMUM	INPRES	SWADAYA
(1)	(2)	(3)	(4)
01. Ngerjo	0	0	45
02. Kedungsari	0	0	20
03. Sojomerto	0	125	22
04. Triharjo	0	125	38
05. Cepokomulyo	0	0	57
06. Kedunggading	0	0	66
07. Ringinarum	0	0	237
08. Tejorejo	0	0	344
09. Ngawensari	0	0	72
10. Wungurejo	0	0	32
11. Rowobranten	0	0	362
12. Galih	0	0	139
13. Pamriyan	0	5	105
14. Mojo	2	27	203
15. Purworejo	0	0	160
16. Pagerdawung	0	0	47
17. Caruban	0	0	250
18. Jenansari	0	0	190
19. Poncorejo	0	0	169
20. Gebang	0	125	77
21. Krompaan	0	0	64
22. Sedayu	0	0	62
23. Gemuhblanten	0	0	275
24. Tamangede	2	0	320
25. Lumansari	0	0	89
26. Johorejo	0	0	62
27. Tlahab	0	0	106
28. Pucangrejo	0	0	291
<hr/>			
JUMLAH 2000	4	407	3.023
1999	4	407	3.322
1998	4	32	1.953

BPS Kabupaten Kendal

Sumber data : Puskesmas Kecamatan Gemuh

Cetakan :

Tabel : 8.1

**BANYAKNYA PENDERITA CACAT
KECAMATAN GEMUH**

TAHUN : 2000

DESA	JENIS PENDERITA CACAT						
	TUNA NETRA	TUBUH	MEN TAL	BISU	TULI	BISU TULI	JUM LAH
(1)	(2)	(3)	(4)	(5)	(6)	(7)	(8)
01. Ngerjo	0	3	6	0	1	0	9
02. Kedungsari	2	1	3	0	2	0	8
03. Sojomerto	2	2	1	0	1	0	6
04. Triharjo	3	10	3	0	1	0	17
05. Cepokomulyo	0	4	4	0	1	0	9
06. Kedunggading	2	4	1	0	2	0	9
07. Ringinarum	3	2	0	0	2	0	7
08. Tejorejo	1	7	2	0	2	2	14
09. Ngawensari	2	5	2	0	2	0	11
10. Wungurejo	0	3	2	0	2	0	7
11. Rowobranten	4	4	3	0	2	0	13
12. Galih	3	3	0	0	0	0	6
13. Pamriyan	1	6	7	0	2	0	16
14. Mojo	3	6	3	0	3	0	15
15. Purworejo	3	8	5	0	6	0	22
16. Pagerdawang	0	9	8	0	4	0	21
17. Caruban	3	19	3	0	3	0	28
18. Jenarsari	2	8	3	0	1	0	14
19. Poncorejo	2	5	5	0	0	0	12
20. Gebang	2	8	4	0	2	0	14
21. Krompaan	2	7	3	0	1	1	14
22. Sedayu	1	4	3	0	3	2	13
23. Gemuhblanten	4	3	11	0	0	0	18
24. Tamangede	8	2	1	0	1	0	12
25. Lumansari	1	5	0	0	2	0	8
26. Johorejo	1	2	0	0	0	0	3
27. Tlahab	2	5	2	0	1	0	10
28. Pucangrejo	2	12	2	0	4	0	20
JUMLAH 2000	69	155	86	0	51	6	368
1999	59	145	94	0	52	12	362
1998	51	112	57	0	45	9	274

BPS Kabupaten Kendal

Sumber data : PSK Kecamatan Gemuh
Catatan :

Tabel : 9.1

**LUAS PANEN DAN PRODUKSI PADI SAWAH DAN GOGO
KECAMATAN GEMUH**

TAHLIN : 2000

DESA	PADI SAWAH		PADI GOGO	
	LUAS	PRODUKSI	LUAS	PRODUKSI
	(Ha)	(Ton)	(Ha)	(Ton)
(1)	(2)	(3)	(4)	(5)
01. Ngerjo	65,00	519,00	0,00	0,00
02. Kedungsari	53,00	313,00	10,00	42,00
03. Sojomerto	162,00	988,00	10,00	43,00
04. Triharjo	75,00	420,00	10,00	41,00
05. Cepokmutyo	50,00	265,00	0,00	0,00
06. Kedunggading	112,00	681,00	0,00	0,00
07. Ringinanum	135,00	783,00	0,00	0,00
08. Tejorejo	105,00	641,00	0,00	0,00
09. Ngawensari	45,00	268,00	0,00	0,00
10. Wungurejo	65,00	369,00	0,00	0,00
11. Rowobranten	80,00	448,00	0,00	0,00
12. Galih	50,00	295,00	0,00	0,00
13. Pamriyan	45,00	252,00	0,00	0,00
14. Mojo	45,00	275,00	0,00	0,00
15. Purworejo	60,00	504,00	0,00	0,00
16. Pagerdawang	60,00	496,00	0,00	0,00
17. Caruban	48,00	278,00	0,00	0,00
18. Jenarsari	57,00	325,00	0,00	0,00
19. Poncorejo	120,00	612,00	0,00	0,00
20. Gebang	65,00	519,00	0,00	0,00
21. Krompaan	50,00	295,00	0,00	0,00
22. Sedayu	20,00	114,00	0,00	0,00
23. Gemuhblanten	37,00	218,00	0,00	0,00
24. Tamangede	66,00	390,00	0,00	0,00
25. Lumansari	99,00	624,00	0,00	0,00
26. Johorejo	70,00	441,00	0,00	0,00
27. Tlahab	60,00	468,00	0,00	0,00
28. Pucangrejo	65,00	502,00	0,00	0,00
JUMLAH 2000	2.085,00	12.341,00	30,00	128,00
1999	2.623,00	15.619,00	20,00	83,00
1998	1.226,00	7.260,00	80,00	268,00

BPS Kabupaten Kendal

Sumber data : Mantri Tani Kecamatan Gemuh

Catatan :

Tabel : 9.2

**LUAS PANEN DAN PRODUKSI PADI DAN JAGUNG
KECAMATAN GEMUH**

TAHUN : 2000

DESA	PADI		JAGUNG	
	LUAS (Ha)	PRODUKSI (Ton)	LUAS (Ha)	PRODUKSI (Ton)
(1)	(2)	(3)	(4)	(5)
01. Ngerjo	65,00	519,00	15,00	108,00
02. Kedungsari	83,00	355,00	12,00	81,00
03. Sojomerto	172,00	1.031,00	28,00	193,00
04. Trtharjo	65,00	461,00	60,00	43,00
05. Cepokomulyo	50,00	265,00	37,00	273,00
06. Kedunggading	112,00	661,00	4,00	29,00
07. Ringinarum	136,00	763,00	8,00	55,00
08. Tejorejo	105,00	641,00	69,00	490,00
09. Ngawensari	45,00	266,00	20,00	146,00
10. Wungurejo	66,00	369,00	20,00	144,00
11. Rowobranten	60,00	448,00	0,00	0,00
12. Galih	50,00	265,00	7,00	50,00
13. Pamriyan	45,00	252,00	10,00	70,00
14. Mojo	45,00	275,00	0,00	0,00
15. Purworejo	60,00	504,00	0,00	0,00
16. Pagerdawang	60,00	496,00	0,00	0,00
17. Caruban	48,00	278,00	62,00	615,00
18. Jenarsari	57,00	325,00	116,00	670,00
19. Poncorejo	120,00	612,00	10,00	71,00
20. Gebang	65,00	519,00	0,00	0,00
21. Krompaan	50,00	295,00	0,00	0,00
22. Sedayu	20,00	114,00	9,00	50,00
23. Gemuhblanten	37,00	218,00	0,00	0,00
24. Tamangede	66,00	360,00	0,00	0,00
25. Lumansari	99,00	624,00	5,00	34,00
26. Johorejo	70,00	441,00	0,00	0,00
27. Tlahab	60,00	468,00	0,00	0,00
28. Pucangrejo	65,00	502,00	178,00	1.335,00
JUMLAH 2000	2.115,00	12.467,00	690,00	4.655,00
1999	2.643,00	15.702,00	1.161,00	7.319,00
1998	1.308,00	7.568,00	622,00	4.554,00

BPS Kabupaten Kendal

Sumber data : Mantri Tani Kecamatan Gemuh

Catatan :

Tabel : 9.3

**LUAS PANEN DAN PRODUKSI KACANG TANAH DAN KEDELAI
KECAMATAN GEMUH**

TAHUN : 2000

DESA	KACANG TANAH		KEDELAI	
	LUAS	PRODUKSI	LUAS	PRODUKSI
	(Ha)	(Ton)	(Ha)	(Ton)
(1)	(2)	(3)	(4)	(5)
01. Ngerjo	0,00	0,00	0,00	0,00
02. Kedungsari	0,00	0,00	0,00	0,00
03. Sojomerto	0,00	0,00	0,00	0,00
04. Triharjo	0,00	0,00	0,00	0,00
05. Cepokomulyo	0,00	0,00	0,00	0,00
06. Kedunggading	0,00	0,00	0,00	0,00
07. Ringinanum	0,00	0,00	0,00	0,00
08. Tejorejo	0,00	0,00	10,00	12,00
09. Ngawensari	0,00	0,00	10,00	12,00
10. Wungurejo	0,00	0,00	7,00	9,00
11. Rowobranten	0,00	0,00	0,00	0,00
12. Galih	0,00	0,00	0,00	0,00
13. Pamriyan	0,00	0,00	0,00	0,00
14. Mojo	0,00	0,00	0,00	0,00
15. Purworejo	0,00	0,00	0,00	0,00
16. Pagerdawang	0,00	0,00	0,00	0,00
17. Caruban	0,00	0,00	10,00	10,00
18. Jenansari	0,00	0,00	5,00	5,00
19. Poncorejo	0,00	0,00	5,00	5,00
20. Gebang	0,00	0,00	0,00	0,00
21. Krompaan	0,00	0,00	0,00	0,00
22. Sedayu	0,00	0,00	0,00	0,00
23. Gemuhblanten	0,00	0,00	0,00	0,00
24. Tamangede	0,00	0,00	0,00	0,00
25. Lumansari	0,00	0,00	0,00	0,00
26. Johorejo	0,00	0,00	0,00	0,00
27. Tlahab	0,00	0,00	0,00	0,00
28. Pucangrejo	0,00	0,00	15,00	20,00
JUMLAH 2000	0,00	0,00	62,00	73,00
1999	0,00	0,00	60,00	73,00
1998	0,00	0,00	67,00	78,00

BPS Kabupaten Kendal

Sumber data : Mantri Tani Kecamatan Gemuh
Catatan :

Tabel : 8.4

**LUAS PANEN DAN PRODUKSI KACANG HIJAU DAN SORGUM (CANTEL)
KECAMATAN GEMUH
TAHUN : 2000**

DESA	KACANG HIJAU		SORGUM (CANTEL)	
	LUAS	PRODUKSI	LUAS	PRODUKSI
	(Ha)	(Ton)	(Ha)	(Ton)
(1)	(2)	(3)	(4)	(5)
01. Ngerjo	0,00	0,00	0,00	0,00
02. Kedungsari	0,00	0,00	0,00	0,00
03. Sojomerto	0,00	0,00	0,00	0,00
04. Triharjo	25,00	20,00	0,00	0,00
05. Cepokomulyo	15,00	12,00	0,00	0,00
06. Kedunggading	0,00	0,00	0,00	0,00
07. Ringinarum	10,00	8,00	0,00	0,00
08. Tejorejo	25,00	23,00	0,00	0,00
09. Ngawensari	10,00	8,00	0,00	0,00
10. Wungurejo	15,00	12,00	0,00	0,00
11. Rowobranten	0,00	0,00	0,00	0,00
12. Galih	0,00	0,00	0,00	0,00
13. Pamriyan	15,00	11,00	0,00	0,00
14. Mojo	0,00	0,00	0,00	0,00
15. Punworejo	0,00	0,00	0,00	0,00
16. Pagerdawang	5,00	4,00	0,00	0,00
17. Caruban	20,00	17,00	0,00	0,00
18. Jenansari	60,00	48,00	0,00	0,00
19. Poncorejo	20,00	16,00	0,00	0,00
20. Gebang	0,00	0,00	0,00	0,00
21. Krompaan	0,00	0,00	0,00	0,00
22. Sedayu	0,00	0,00	0,00	0,00
23. Gemuhblanten	0,00	0,00	0,00	0,00
24. Tamangede	0,00	0,00	0,00	0,00
25. Lumansari	5,00	4,00	0,00	0,00
26. Johorejo	5,00	4,00	0,00	0,00
27. Tlahab	10,00	8,00	0,00	0,00
28. Pucangrejo	160,00	144,00	0,00	0,00
JUMLAH 2000	400,00	340,00	0,00	0,00
1999				
1998				

BPS Kabupaten Kendal

Sumber data : Mentri Tani Kecamatan Gemuh
Catatan :

Tabel : 9.5

**LUAS PANEN DAN PRODUKSI BAWANG MERAH DAN TEMBAKAU
KECAMATAN GEMUH**

TAHUN : 2000

DESA	BAWANG MERAH		TEMBAKAU	
	LUAS	PROD	LUAS	PROD
	(Ha)	(Ton)	(Ha)	(Ton)
(1)	(2)	(3)	(4)	(5)
01. Ngerjo	50,00	375,00	99,00	109,00
02. Kedungsari	70,00	550,00	67,00	74,00
03. Sojomerto	8,00	64,00	119,00	124,00
04. Triharjo	5,00	35,00	140,00	140
05. Cepokomulyo	0,00	0,00	95,00	91,00
06. Kedunggading	90,00	720,00	118,00	128,00
07. Ringinarum	60,00	510,00	180,00	198,00
08. Tejorejo	25,00	250,00	170,00	187,00
09. Ngawensari	5,00	50,00	65,00	72,00
10. Wungurejo	5,00	48,00	68,00	97,00
11. Rowobranten	15,00	113,00	64,00	70,00
12. Galih	10,00	75,00	57,00	60,00
13. Pamriyan	0,00	0,00	49,00	46,00
14. Mojo	8,00	64,00	45,00	47,00
15. Purworejo	5,00	43,00	90,00	94,00
16. Pagerdawang	10,00	85,00	79,00	87,00
17. Caruban	0,00	0,00	150,00	166,00
18. Jenarsari	10,00	90,00	166,00	183,00
19. Poncorejo	40,00	280,00	170,00	187,00
20. Gebang	3,00	28,00	88,00	90,00
21. Krompaan	5,00	45,00	50,00	52,00
22. Sedayu	5,00	45,00	35,00	33,00
23. Gemuhblanten	0,00	0,00	35,00	33,00
24. Tamangede	0,00	0,00	44,00	42,00
25. Lumansari	15,00	113,00	110,00	121,00
26. Johorejo	5,00	42,00	77,00	81,00
27. Tlahab	5,00	43,00	69,00	69,00
28. Pucangrejo	0,00	0,00	230,00	241,00
JUMLAH 2000	454,00	3.678,00	2.764,00	2.941,00
1999	1.163,00	10.468,00	2.173,00	2.368,00
1998	238,00	1.952,00		

BPS Kabupaten Kendal

Sumber data : Mantri Tani Kecamatan Gemuh
Catatan :

Tabel : 9.6

**BANYAKNYA UNGGAS
KECAMATAN GEMUH**

TAHUN : 2000

DESA	AYAM KAMPUNG	AYAM RAS PETELOR	AYAM RAS PEDAGING	BEBEK/ ITIK
(1)	(2)	(3)	(4)	(5)
01. Ngerjo	2.887	0	0	72
02. Kedungsari	1.512	0	0	158
03. Sojomerto	2.989	0	0	105
04. Triharjo	3.813	0	0	369
05. Cepokmutyo	2.918	0	0	10
08. Kedunggading	2.517	0	0	57
07. Ringinanum	6.511	0	0	750
08. Tejorejo	6.733	0	0	75
09. Ngawensari	2.005	0	0	29
10. Wungurejo	1.990	0	0	100
11. Rowobranten	2.681	0	0	63
12. Galih	2.714	0	0	390
13. Pamriyan	2.911	0	0	48
14. Mojo	2.723	0	0	56
15. Purworejo	2.417	0	0	137
18. Pagerdarung	2.555	0	0	21
17. Caruban	5.116	0	0	300
18. Jenarsari	1.912	0	0	20
19. Poncorejo	5.813	0	0	61
20. Gebang	2.447	0	1.000	61
21. Krompaan	2.413	0	0	400
22. Sedayu	1.666	0	0	171
23. Gemuhblanten	6.812	0	0	41
24. Tamangede	7.217	0	0	42
25. Lumansari	2.222	0	0	27
26. Johorejo	1.317	0	0	93
27. Tlahab	3.100	0	0	390
28. Pucangrajo	6.072	0	0	529
JUMLAH 2000	94.939	0	1.000	4.583
1999	69.114	0	0	3.250
1998	87.400	0	0	2.769

EPS Kabupaten Kendal

Sumber data : Pelugas Pelemakan Kecamatan Gemuh

Catatan :

Tabel : 9.6 (lanjutan)

**BANYAKNYA UNGGAS
KECAMATAN GEMUH**

TAHUN : 2000

DESA	ITIK	BURUNG	ANGSA
	MANILA/ ENTOG	PUYUH	
(1)	(2)	(3)	(4)
01. Ngerjo	102	0	0
02. Kedungsari	68	0	7
03. Sojomerto	290	0	15
04. Trilharjo	224	0	14
05. Cepokomulyo	13	0	5
06. Kedunggading	68	0	11
07. Ringinarum	198	0	17
08. Tejorejo	130	0	6
08. Ngawensari	29	0	5
10. Wungurejo	9	1.000	6
11. Rowobranten	29	0	9
12. Galih	50	0	7
13. Pamriyan	11	0	15
14. Mojo	38	0	6
15. Punworejo	112	0	12
16. Pagerdawung	98	0	6
17. Caruban	36	0	0
18. Jenarsari	17	0	0
19. Poncorejo	20	0	10
20. Gebang	52	0	6
21. Krompaan	92	0	17
22. Sedayu	15	0	9
23. Gemuhblanten	38	0	14
24. Tamangede	44	0	17
25. Lumansari	52	0	5
26. Johorejo	60	0	7
27. Tlahab	71	0	17
28. Pucangrejo	158	0	29
JUMLAH 2000	2.043	1.000	272
1999	1.771	0	254
1998	1.654	0	186

BPS Kabupaten Kendal

Sumber data : Petugas Peternakan Kecamatan Gemuh

Catatan :

Tabel : 9.7

BANYAKNYA TERNAK
KECAMATAN GEMUH

TAHUN : 2000

DESA	SAPI		KERBAU	KUDA
	BIASA	PERAH		
(1)	(2)	(3)	(4)	(5)
01. Ngerjo	0	0	14	1
02. Kedungsari	9	0	75	1
03. Sojomerto	9	0	131	36
04. Triharjo	10	0	0	3
05. Cepokomutyo	30	0	0	0
06. Kedunggading	8	0	8	2
07. Ringinarum	3	0	0	2
08. Tejorejo	0	0	0	5
09. Ngawensari	2	0	0	3
10. Wungurejo	4	0	0	5
11. Rowobranten	0	0	0	1
12. Galih	11	0	0	7
13. Pamriyan	4	0	0	5
14. Mojo	0	0	0	13
15. Purworejo	0	0	3	20
16. Pagerdawung	2	0	5	20
17. Caruban	20	0	8	4
18. Jenarsari	8	0	6	1
19. Poncorejo	3	0	7	6
20. Gebang	0	0	11	2
21. Krompaan	0	0	0	2
22. Sedayu	37	0	0	1
23. Gemuhblanten	3	0	4	0
24. Tamagede	4	0	8	2
25. Lumansari	0	0	6	0
26. Johorejo	11	0	0	1
27. Tlahab	0	0	4	2
28. Pucangrejo	44	0	0	5
JUMLAH 2000	220	0	290	149
1999	228	0	326	149
1998	265	0	364	149

BPS Kabupaten Kendal

Sumber data : Petugas Pemekakan Kecamatan Gemuh

Catatan :

Tabel : 8.7 (lanjutan)

BANYAKNYA TERNAK
KECAMATAN GEMUH

TAHUN : 2000

DESA	KAMBING	DOMBA	BABI
(1)	(2)	(3)	(4)
01. Ngerjo	141	30	0
02. Kedungsari	368	58	0
03. Sojometro	300	220	0
04. Triharjo	357	47	0
05. Cepokomulyo	169	93	0
06. Kedunggading	125	63	0
07. Ringinarum	322	9	0
08. Tejorejo	313	41	0
09. Ngawensari	166	201	0
10. Wungurejo	150	29	0
11. Rowobranten	31	11	0
12. Galih	170	16	0
13. Pamnyan	149	21	0
14. Mojo	18	0	0
15. Purworejo	87	20	0
16. Pagerdawung	66	27	0
17. Caruban	200	17	0
18. Jenarsari	161	40	0
19. Poncorejo	165	9	0
20. Gebang	139	65	0
21. Krompaan	40	60	0
22. Sedayu	132	19	0
23. Gemuhblanten	42	0	0
24. Tamangede	34	15	0
25. Lumansari	99	63	0
26. Johorejo	132	0	0
27. Tlahab	71	30	0
28. Pucangrejo	368	67	0
JUMLAH 2000	4.565	1.271	0
1999	4.626	1.290	0
1998	3.241	1.062	0

BPS Kabupaten Kendal

Sumber data : Peluges Peternakan Kecamatan Gemuh

Catatan :

Tabel : 10.1

**BANYAKNYA SARANA ANGKUTAN DARAT
KENDARAAN BERMOTOR
KECAMATAN GEMUH
TAHUN : 2000**

DESA	MOBIL	BUS	TRUK	MOBIL	SEPEDA
	PENUMPANG UMUM			PRIBADI DINAS	MOTOR
(1)	(2)	(3)	(4)	(5)	(6)
01. Ngerjo	6	0	0	3	158
02. Kedungsari	0	0	0	6	56
03. Sojomerto	6	0	0	25	143
04. Triharjo	7	0	0	10	183
05. Cepokomutyo	0	0	0	6	62
06. Kedunggading	0	0	0	7	310
07. Ringinarum	0	0	0	10	371
08. Tejorejo	2	0	0	6	343
09. Ngawensari	0	0	0	3	116
10. Wungurejo	2	0	0	5	108
11. Rowobranten	0	0	1	4	126
12. Galih	27	0	0	0	154
13. Pamriyan	4	0	0	2	86
14. Mojo	6	0	0	2	158
15. Purworejo	2	0	0	5	168
16. Pagerdawang	3	0	0	2	106
17. Caruban	2	0	2	2	150
18. Jenarsari	2	0	1	2	111
19. Poncorejo	0	0	0	6	166
20. Gebang	0	0	0	6	99
21. Krompaan	3	0	0	2	125
22. Sedayu	0	0	0	11	95
23. Gemuhblanten	14	0	12	17	69
24. Tamangede	12	0	3	23	207
25. Lumansari	3	0	0	4	140
26. Johorejo	6	0	0	0	57
27. Tlahab	9	0	3	13	145
28. Pucangrejo	18	0	1	4	174
<hr/>					
JUMLAH 2000	136	0	23	169	4.230
1999	129	0	24	208	3.379
1998	107	0	24	115	2.139

BPS Kabupaten Kendal

Sumber data : Statistik Kecamatan Gemuh

Catatan :

Tabel : 10.2

**BANYAKNYA SARANA ANGKUTAN DARAT
KENDARAAN TAK BERMOTOR
KECAMATAN GEMUH
TAHUN : 2000**

DESA	DOKAR	GEROBAK	GEROBAK	BECAK	SEPEDA...
		DORONG	HEWAN		
(1)	(2)	(3)	(4)	(5)	(6)
01. Ngerjo	1	11	0	0	208
02. Kedungsari	1	0	0	0	362
03. Sojomerto	35	0	0	0	265
04. Triharjo	3	0	0	1	547
05. Cepokomulyo	0	0	0	6	313
06. Kedunggading	1	0	0	1	177
07. Ringinarum	1	57	0	3	614
08. Tejorejo	3	10	0	15	155
09. Ngawensari	3	0	0	17	178
10. Wungurejo	5	12	0	5	200
11. Rowobranten	1	5	0	1	196
12. Galih	7	0	0	10	90
13. Pamriyan	4	6	0	7	245
14. Mojo	13	6	0	3	170
15. Purworejo	20	0	0	0	139
16. Pagerdawang	18	14	0	9	206
17. Caruban	5	70	0	50	280
18. Jenarsari	2	40	0	2	169
19. Poncorejo	7	40	0	6	170
20. Gebang	2	0	0	8	102
21. Krompaan	2	12	0	13	96
22. Sedayu	1	0	0	16	105
23. Gemuhblanten	0	5	0	37	167
24. Tamangede	2	16	0	16	242
25. Lumansari	0	15	0	25	201
26. Johorejo	2	0	0	3	60
27. Tlahab	2	17	0	5	151
28. Pucangrejo	4	81	0	9	369
JUMLAH 2000		145	419	0	6.177
1999		146	0	0	6.089
1998		144	0	0	4.439

BPS Kabupaten Kendal

Sumber data : Statistik Kecamatan Gemuh
Catatan :

Tabel : 10.3

**JENIS PERMUKAAN, KONDISI, DAN KELAS JALAN
KECAMATAN GEMUH**

TAHUN : 2000

KEADAAN	PANJANG JALAN		
	1998	1999	2000
	(Km)	(Km)	(Km)
(1)	(2)	(3)	(4)
I. Jenis Permukaan			
a. Aspal	53,00	53,00	53,00
b. Kerikil	120,00	120,00	120,00
c. Tanah	81,00	81,00	81,00
d. Lainnya	0,00	0,00	0,00
Jumlah	254,00	254,00	254,00
II. Kondisi Jalan			
a. Baik	72,00	72,00	72,00
b. Sedang	101,00	101,00	101,00
c. Rusak	81,00	81,00	81,00
d. Rusak Berat	0,00	0,00	0,00
Jumlah	254,00	254,00	254,00
III. Kelas Jalan			
a. Kelas I	0,00	0,00	0,00
b. Kelas II	5,00	5,00	5,00
c. Kelas III	0,00	0,00	0,00
d. Kelas IIIA	16,00	16,00	16,00
e. Kelas IV	9,00	9,00	9,00
f. Kelas V	0,00	0,00	0,00
g. Lainnya	224,00	224,00	224,00
Jumlah	254,00	254,00	254,00

BPS Kabupaten Kendal

Sumber data : Kantor Kecamatan Gemuh

Catatan :

Tabel : 10.4

**BANYAKNYA JEMBATAN DESA
KECAMATAN GEMUH
TAHUN : 2000**

DESA	JEMBATAN			
	BESI	BETON	KAYU	BAMBU
(1)	(2)	(3)	(4)	(5)
01. Ngerjo	9	0	1	0
02. Kedungsari	0	4	0	0
03. Sojomerto	8	2	15	1
04. Triharjo	11	0	1	1
05. Cepokomulyo	0	1	0	0
06. Kedunggading	9	0	0	0
07. Ringinarum	0	6	0	1
08. Tejorejo	0	14	0	1
09. Ngawensari	2	4	0	0
10. Wungurejo	6	0	1	3
11. Rowobranten	8	0	0	0
12. Galih	8	1	1	1
13. Pamriyan	2	6	3	2
14. Mojo	0	5	2	0
15. Purworejo	1	8	4	3
16. Pagerdawung	2	0	0	0
17. Caruban	1	11	0	0
18. Jenarsari	3	0	0	0
19. Poncorejo	3	0	0	0
20. Gebang	1	6	0	0
21. Krompaan	2	0	0	3
22. Sedayu	6	0	1	1
23. Gemuhblanten	0	5	2	0
24. Tamangede	1	0	0	0
25. Lumansari	12	0	0	0
26. Johorejo	4	0	0	0
27. Tlahab	13	0	1	0
28. Pucangrejo	8	0	2	0
JUMLAH 2000	117	71	34	17
1999				
1998				

BPS Kabupaten Kendal

Sumber data : Kantor Kecamatan Gemuh
Catatan :

Tabel : 11.1

**BANYAKNYA TELEVISI, RADIO, LISTRIK PLN, DAN TELEPHON
KECAMATAN GEMUH
TAHUN : 2000**

DESA	TV	RADIO	LISTRIK	TELEPHON
			PLN	
(1)	(2)	(3)	(4)	(5)
01. Ngerjo	190	148	252	0
02. Kedungsari	96	52	240	0
03. Sojomerto	92	296	363	0
04. Triharjo	375	496	458	0
05. Cepokomulyo	66	39	320	9
06. Kedunggading	418	143	404	0
07. Ringinarum	463	369	561	0
08. Tejorejo	490	77	573	18
09. Ngawensari	121	140	258	0
10. Wungurejo	159	146	264	11
11. Rowobranten	166	22	233	0
12. Galih	276	52	300	11
13. Pamriyan	93	25	205	10
14. Mojo	176	158	204	0
15. Purworejo	247	41	291	0
16. Pagerdawang	200	100	306	0
17. Caruban	360	105	419	11
18. Jenarsari	312	210	399	16
19. Poncorejo	301	58	464	2
20. Gebang	167	86	363	1
21. Krompaan	184	150	251	9
22. Sedayu	167	57	284	8
23. Gemuhblanten	198	92	500	16
24. Tamangede	617	186	688	25
25. Lumansari	197	296	354	0
26. Johorejo	60	25	248	0
27. Tlahab	237	59	412	14
28. Pucangrejo	368	365	631	15
JUMLAH 2000	6.845	4.030	10.433	178
1999	5.634	4.028	10.228	156
1998	2.854	3.065	9.964	121

BPS Kabupaten Kendal

Sumber data : Statistik Kecamatan Gemuh
Catatan :

Tabel : 12.1

**BANYAKNYA LAPANGAN OLAH RAGA
KECAMATAN GEMUH
TAHUN : 2000**

DESA	SEPAK	VOLLEY	BULU	TENIS
	BOLA		TANGKIS	
(1)	(2)	(3)	(4)	(5)
01. Ngerjo	1	0	0	0
02. Kedungsari	1	0	1	0
03. Sojomerto	1	2	2	0
04. Trifarjo	1	0	1	0
05. Cepokmutyo	1	1	1	0
06. Kedunggading	1	1	1	0
07. Ringinarum	1	2	1	0
08. Tejorejo	1	2	5	0
09. Ngawensari	0	0	1	0
10. Wungurejo	1	1	1	0
11. Rowobranten	0	0	1	0
12. Galih	1	1	1	0
13. Pamrtyan	1	1	1	0
14. Mojo	0	1	0	0
15. Purworejo	1	1	1	0
16. Pagerdawang	0	1	2	0
17. Caruban	1	1	3	0
18. Jenarsari	1	0	1	0
19. Poncorejo	1	1	0	0
20. Gebang	1	1	1	0
21. Krompaan	1	0	1	0
22. Sedayu	0	1	0	0
23. Gemuhblanten	0	3	3	0
24. Tamangede	1	1	4	0
25. Lumansari	1	0	1	0
26. Johorejo	0	0	1	0
27. Tahab	1	2	0	0
28. Pucangrejo	1	1	2	0
JUMLAH 2000	21	25	37	0
1999				
1998				

BPS Kabupaten Kendal

Sumber data : Kantor Kecamatan Gemuh
Catatan :

Tabel : 13.1

**BANYAKNYA SURAT PEMBERITAHAUAN PAJAK TERDAFTAR
KECAMATAN GEMUH**

TAHLIN : 2000

DESA	BANYAKNYA SURAT PEMBERITAHAUAN PAJAK TERDAFTAR
(1)	(2)
01. Ngerjo	1.083
02. Kedungsari	1.099
03. Sojomerto	2.524
04. Triharjo	1.983
05. Cepokomutyo	1.549
06. Kedunggading	1.733
07. Ringinarum	1.958
08. Tejorejo	1.903
09. Ngawensari	948
10. Wungurejo	1.030
11. Rowobranten	1.040
12. Galih	922
13. Pamriyan	807
14. Mojo	1.214
15. Purworejo	1.080
16. Pagerdawang	794
17. Caruban	1.779
18. Jenarsari	1.273
19. Poncorejo	1.717
20. Gebang	1.082
21. Krompaan	697
22. Sedayu	948
23. Gemuhblanten	1.048
24. Tamangede	1.736
25. Lumansari	1.111
26. Johorejo	808
27. Tlahab -	1.027
28. Pucangrejo	2.544
<hr/>	
JUMLAH 2000	37.547
1999	37.819
1998	37.102

BPS Kabupaten Kendal

Sumber data : BPR BKK Kecamatan Gemuh

Celatan :

Tabel : 13.2

**PEMASUKAN PAJAK BUMI DAN BANGUNAN
KECAMATAN GEMUH**

TAHLIN : 2000

DESA	TARGET	REALISASI	PERSENTASE
(1)	(Rp) (2)	(Rp) (3)	(%) (4)
01. Ngerjo	8.990.339	8.990.339	100,00
02. Kedungsari	9.661.245	5.575.573	58,43
03. Sojomerto	20.774.365	20.069.593	96,70
04. Triharjo	16.751.257	14.751.235	88,08
05. Cepokomulyo	15.047.465	15.047.465	100,00
08. Kedunggading	16.443.022	16.443.022	100,00
07. Ringinarum	19.033.190	19.033.190	100,00
08. Tejorejo	18.927.573	18.927.573	100,00
09. Ngawensari	10.262.599	10.262.599	100,00
10. Wungurejo	11.260.665	11.260.665	100,00
11. Rowobranten	10.329.704	7.567.609	73,26
12. Galih	8.221.952	8.221.952	100,00
13. Pamriyan	6.735.184	6.735.184	100,00
14. Mojo	5.230.728	5.230.728	100,00
15. Punworejo	9.152.627	9.152.627	100,00
16. Pagerdawang	8.690.535	8.690.535	100,00
17. Caruban	18.945.765	18.945.765	100,00
18. Jenarsari	20.390.017	20.390.017	100,00
19. Poncorejo	15.137.949	15.137.949	100,00
20. Gebang	10.973.079	7.530.659	68,63
21. Krompaan	5.655.683	5.655.683	100,00
22. Sedayu	5.264.655	5.264.655	100,00
23. Gemuhblanten	14.119.031	14.119.031	100,00
24. Tamangede	13.698.530	13.698.530	100,00
25. Lumansari	13.181.684	13.181.684	100,00
26. Johorejo	9.039.846	9.039.846	100,00
27. Tlahab	10.133.432	10.133.432	100,00
28. Pucangrejo	33.191.313	33.191.313	100,00
<hr/>			
JUMLAH 2000	366.864.035	362.659.054	98,89
1999	374.695.604	328.169.654	87,58
1998	324.136.566	214.650.330	66,23

BPS Kabupaten Kendal

Sumber data : BPR BKK Gemuh

Catatan :

KETERANGAN

Yang Tidak Terdapat di Kecamatan Gemuh

1. WNA

2. SD Swasta

3. SLTA Negeri

4. SLTA Swasta

5. Pemilik Tambak

6. Produksi Susu Sapi
