


520 p. 400. 2182

LU-820132.07.17.

KECAMATAN
SUKAWENING
DALAM ANGKA
1979-1981

TATISTIK
EN.GARUT



* PROPINSI JAWA BARAT *

SIP. 1
KEC. IND.

KATA PENGANTAR.

Telah lama kami merencanakan untuk menyusun buku ini namun berbagai rintangan selalu menghambat usaha kami itu. Berkat adanya taufik serta kekuasaan dari Tuhan Yang Maha Esa, Alhamdulillah kami untuk pertama kalinya dapat menerbitkan sebuah buku dengan judul "KUALITAS DAN KANTITAS" edisi pertama tahun 1982.

BUKU KUALITAS DALAM ALGEBRA ini berhasil dikusulkan dari berbagai instansi dan jawatan yang berada di Kecamatan Sukawening.

Ditinjau dari segi Kualitas maupun kuantitas buku terbitan ini masih jauh dari apa yang diharapkan mengingat kondisi dan perlongkoran yang ada pada kami sangat minim sekali dan untuk penerbitan yang akan datang Insha Allah akan kami usahakan dengan baik.

Walaupun demikian mudah-mudahan buku ini ada manfaatnya baik sebagai bahan pertimbangan dalam perencanaan pembangunan maupun untuk kepentingan lain dalam rangka usaha peningkatan kesejahteraan masyarakat pada umumnya.

Tidak lupa ucapan banyak terima kasih disampaikan kepada semua Instansi, Jawatan maupun pada Dinas yang telah memberikan bantuannya dalam rangka penyusunan buku ini.

Apabila ada saran maupun kritik atas isi buku ini dan dimanapun datangnya akan kami terima dengan segala senang hati, asalkan dengan baik dan kritik itu sifatnya untuk membangun.

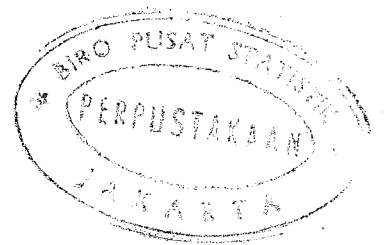
Akhirnya pada kesempatan ini marilah kita panjatkan puja dan puji kepada Tuhan Yang Maha Esa agar kita tetap ada didalam lindungan Nya.

Ammin yarobal elamin.

Sukawening, 20 Nopember 1982
Mantri Statistik Kecamatan Sukawening,

(OBOO STEARDOO)

NIP. 340004298.



S A M B U T A N

Dari : Kepala Kantor Statistik Kabupaten Garut atas terbitnya publikasi Kecamatan Sukawening

Assalamualaikum warohmatullehi wabarokatuh.

Dengan mengucapkan puji syukur ke hadirat Allah Yang Maha Rahman dan Rahim kami menyambut baik dan gembira atas prakarsa Saudara Odje Sutardjo Mantri Statistik Kecamatan Sukawening sehingga telah terwujud publikasi " Kecamatan Sukawening Dalam Angka "

Adalah merupakan kenyataan yang tidak dapat dipungkiri lagi bahwa keberhasilan pembangunan yang sedang dan akan kita laksanakan, tergantung juga kepada adanya data yang baik, benar dan up to date serta kemampuan kita untuk menganalisa, mengolah dan memanfaatkannya.

Selanjutnya kami mengharapkan agar upaya dan prakarsa yang baik ini, merupakan suatu titik tolak untuk masa-masa yang akan datang sehingga berkesinambungan setiap tahun.

Kepada para Instansi, Dinas dan Jawatan yang berada di Kecamatan Sukawening kami menyampaikan ucapan terima kasih yang sedalam-dalamnya atas bantuan yang telah diberikan kepada Mantri Statistik sehingga terwujudlah publikasi Kecamatanannya.

Akhirnya hanya kepada Allah Subhanahu wataalla kita berdoa dan kepada Nya lah kita meminta, semoga buku ini bisa bermanfaat bagi kita sekalian.

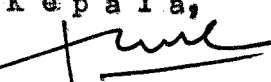
Wassalamualaikum warohmatullehi wabarokatuh.

Garut, 20 Nopember 1982.

Cabang Perwakilan B P S.

KANTOR STATISTIK KABUPATEN GARUT,

K e p a l a,


TOTO SUWARTO
NIP.340000642.

DAFTAR - ISI

	Halaman
KATA PENGANTAR	i
SAMBUTAN DARI KEPALA KANTOR STATISTIK KABUPATEN GARUT	ii
DAFTAR ISI	iii
<u>I. PEMERINTAHAN</u>	
Tabel I.1 Nama Desa sebelum pemekaran dan sesudah pemekaran tahun 1981	1
Tabel I.2 Grafik jumlah penduduk di Kecamatan Sukawening 1979- 1981	2
<u>II. PENDUDUK</u>	
Tabel II.1 Banyaknya Penduduk di Desa -desa diperinci menurut jenis kelamin tahun 1979	3
Tabel II.2 Banyaknya Penduduk Dewasa dan Anak-anak diperinci menurut jenis kelamin tahun 1980	4
Tabel II.3 Banyaknya penduduk Dewasa dan Anak-anak diperinci menurut jenis kelamin tahun 1981	5
Tabel II.4 Jumlah penduduk menurut jenis kelamin dan sex ratio tahun 1979	6
Tabel II.5 Jumlah penduduk menurut jenis kelamin dan sex ratio tahun 1980	7
Tabel II.6 Jumlah penduduk menurut jenis kelamin dan sex ratio tahun 1981	8
<u>III. KELUARGA BERRENCANA</u>	
Tabel III.1 Banyaknya peserta K B di tiap-tiap Desa tahun 1979	9
Tabel III.2 Banyaknya peserta K B di tiap-tiap Desa tahun 1980	10
Tabel III.3 Banyaknya peserta K B di tiap-tiap Desa tahun 1981	11
<u>IV. PENDIDIKAN</u>	
Tabel IV.1 Banyaknya murid SD diperinci menurut kelas dan jenis kelamin tahun 1979	12
Tabel IV.2 Banyaknya murid SD diperinci menurut kelas dan jenis kelamin tahun 1980	13

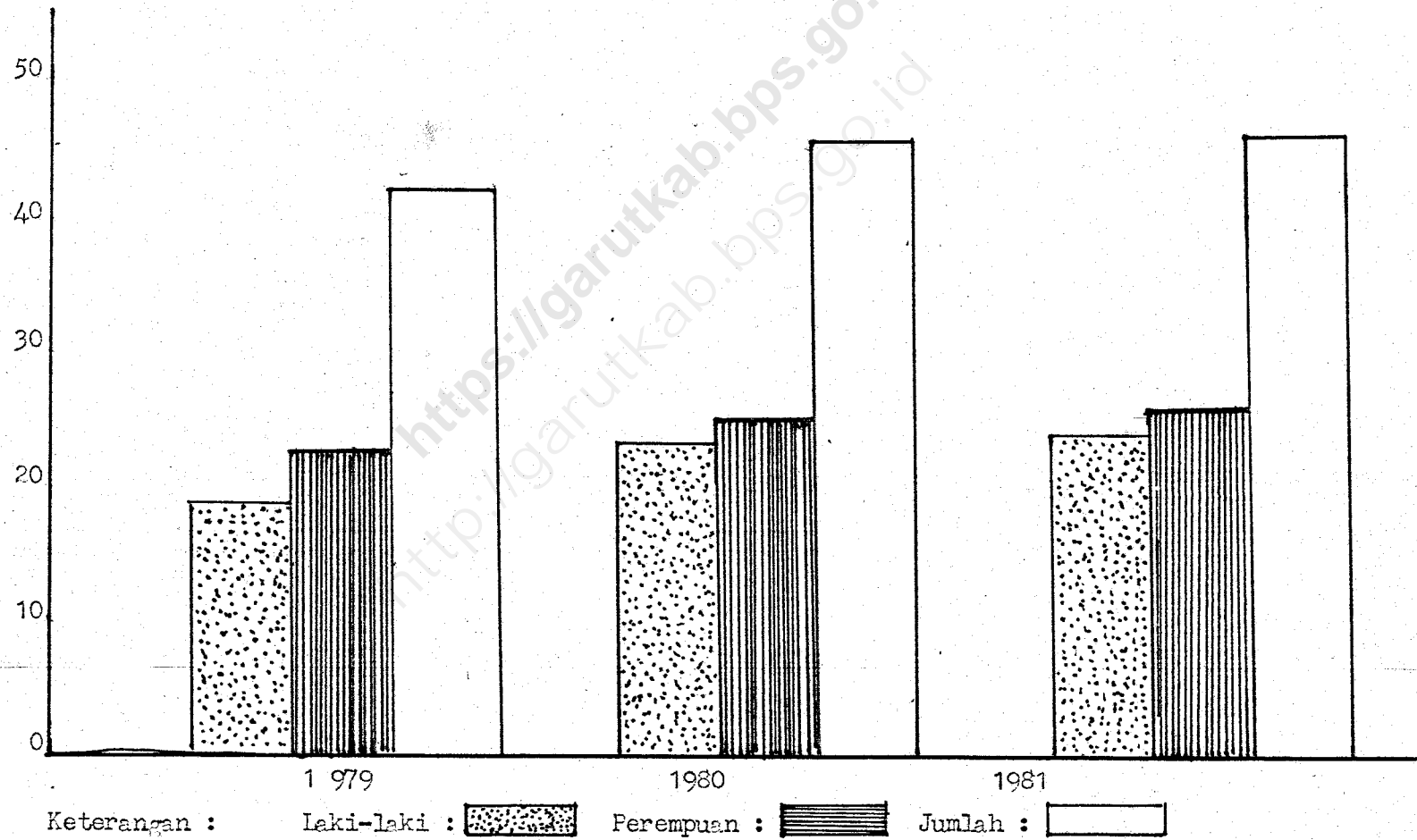
Tabel IV. 3 Banyaknya murid SD diperinci menurut kelas dan jenis kelamin tahun 1981	14
Tabel IV. 4 Banyaknya SD ruang belajar Guru dan Penjaga SD tahun 1979	15
Tabel IV. 5 Banyaknya SD ruang belajar, Guru dan Penjaga SD tahun 1980	16
Tabel IV. 6 Banyaknya SD, ruang belajar, Guru dan Penjaga SD tahun 1981	17
V. <u>K E A G A M A A N</u>	
Tabel V.1 Banyaknya Nikah, Talak, Cerai dan Rujuk tahun 1979	18
Tabel V.2 Banyaknya Nikah, Talak, Cerai dan Rujuk tahun 1980	19
Tabel V.3 Banyaknya Nikah, Talak, Cerai dan Rujuk tahun 1981	20
VI. <u>P E N D I D I K A N</u>	
Tabel VI. 1 Banyaknya Sekolah Non P dan K, murid dan ruang kelas tahun 1979	21
Tabel VI. 2 Banyaknya Sekolah Non P dan K, murid dan ruang kelas tahun 1980	22
Tabel VI. 3 Banyaknya Sekolah Non P dan K, murid dan ruang kelas tahun 1981	23
VII. <u>S O S I A L E K O N O M I</u>	
Tabel VII. 1 Banyaknya anggota PRAMUKA dari tiap-desa tahun 1979	24
Tabel VII. 2 Banyaknya anggota PRAMUKA dari tiap-tiap Desa tahun 1980	25
Tabel VII. 3 Banyaknya anggota PRAMUKA dari tiap-tiap Desa tahun 1981	26
VIII. Tabel VII. 4 Banyaknya hasil padi sawah dan ladang per Ha dari tiap desa 1979	27
Tabel VII. 5 Banyaknya hasil padi sawah dan ladang per Ha dari tiap Desa 1980	28
Tabel VII. 6 Banyaknya hasil padi sawah dan ladang per Ha dari tiap Desa 1981	29
VIII. Jarak antar Desa dalam Kecamatan Sukawening	30
IX . Peta Kecamatan Sukawening tahun 1981	31

**NAMA - NAMA DESA SEBELUM DAN SESUDAH DIMEKARKAN
KEADAAN SAMPAI AKHIR TAHUN 1981
KECAMATAN SUKAWENING**

No. Nama Desa lama sebelum dimekarkan	No. Nama Desa baru Pemekaran pertama th. 1978	No. Nama Desa baru Pemekaran ke II tahun 1980
1. Sukawening	1. Sukawening	1. Sukawening
2. Maripari	2. Maripari	2. Maripari
3. Sukaseno	3. Sukaseno	3. Sukaseno
4. Jamberea	4. Jamberea	4. Sudalarang
5. Caringin	5. Caringin	5. Caringin
6. Cinta	6. Cinta	6. Cinta
7. Sindanggali h	7. Sindanggali h	7. Sindanggali h
8. Pasanggrahan	8. Pasanggrahan	8. Pasanggrahan
	9. Sukahaji	9. Sukahaji
		10. Sukamukti
		11. Nekarluwu
		12. Cintamanik

GRAFIK JUMLAH PENDUDUK DIDALAM
WILAYAH KECAMATAN SUKAWENING
PADA TAHUN 1979 - 1981 :

(DALAM PULUHAN RIBU)



**Banyaknya Penduduk di tiap-tiap Desa dalam
Wilayah Kecamatan Sukawening th. 1979 :**

No.	Desa	Luas Desa KM	Banyaknya penduduk					Keterangan
			Dewasa		Anak2		Jumlah	
			L	P	L	P	L+P	
1.	Sukawening	3,5	1480	1777	1653	1796	6.706	
2.	Maripari	2,5	814	748	975	1044	3.781	
3.	Sukaseno	5	1033	1213	1138	1290	4.674	
4.	Jamberea	8,26	1763	2133	1736	1945	7.577	
5.	Caringin	5	639	745	568	709	2.661	
6.	C i n t a	8,13	1033	1194	1057	1127	4.411	
7.	Sindanggalih	5	786	959	788	1012	3.545	
8.	Pesanggrahan	4	986	1201	1004	1081	4.272	
9.	Sukahaji	5,36	1035	1225	1114	1258	4.632	
J U M L A H =		46,75	11.395	11.395	10.033	11.262	42.259	

Banyaknya Penduduk di tiap - tiap Desa dalam
Wilayah Kecamatan Sukawening tahun 1980 :

No.	D e s a	Luas Desa KM	Banyaknya penduduk						Keterangan
			Dewasa		Anak - anak		J u m l a h L+P		
			L	P	L	P			
1.	Sukawering	3,5	1953	2039	1505	1576	7.073		
2.	Maripari	2,5	1098	1166	897	925	4.086		
3.	Sukasene	5	1347	1380	1042	971	4.740		
4.	Jamberea	8,26	2259	2439	1896	1796	8.390		
5.	Caringin	5	795	847	619	647	2.908		
6.	C i n t a	8,13	1270	1384	1054	1054	4.762		
7.	Sindanggalih	5	988	1122	836	791	3.737		
8.	Pasanggrahan	4	1232	1389	1039	992	4.652		
9.	Sukahaji	5,36	1450	1712	1379	1300	5.841		
J U M L A H =		46,75	12.392	13.478	10.267	10.052	46.189		

Banyaknya Penduduk di tiap- tiap Desa dalam
Wilayah Kecamatan Sukawening tahun 1981 :

No.	Desa	Luas Desa KM	Banyaknya penduduk						Keterangan
			Dewasa		Anak-anak		Jumlah L + P		
			L	P	L	P			
1.	Sukawening	2	1123	1259	899	920	4.201		
2.	Maripari	2,57	1098	1160	914	931	4.103		
3.	Sukasene	5	1246	1364	971	963	4.544		
4.	Sudalarang	4,89	959	1076	803	963	3.801		
5.	Caringin	4	801	850	679	637	2.967		
6.	Cinta	4,5	678	680	595	470	2.423		
7.	Sindanggalih	5	993	1126	831	777	3.727		
8.	Pasanggrahan	4	1237	1401	1041	995	4.674		
9.	Sukabaji	5	1542	1674	1397	1317	5.930		
10.	Mekarayu	4,5	1288	1408	1094	830	4.620		
11.	Sukanukti	1,75	813	857	634	649	2.953		
12.	Cintamanik	4	589	701	466	592	2.348		
J U M L A H =		46,75	12.357	13.556	10.224	10.044	46.291		

KEADAAN PENDUDUK SEX RATIO PROSENTASE TERHADAP JUMLAH PENDUDUK
DALAM WILAYAH KECAMATAN SUKAWENING :

Nomor	Desa	Luas daerah	Keadaan akhir tahun 1979 :						
			Laki-laki	Perempuan	Jumlah	Sex Ratio	Kepadatan Penduduk	% terhadap Kecamatan	
1.	Sukawening	3,5	3.133	3.573	6.706	87,68	1.916	15,86	
2.	Maripari	2,5	1.789	1.992	3.781	89,80	1.512,4	8,94	
3.	Sukasono	5	2.174	2503	4.674	86,85	934,8	11,06	
4.	Jamberea	8,5	3.499	4.078	7.577	85,80	947,12	17,92	
5.	Caringin	5	1.207	1.454	2.661	83,01	532,2	6,29	
6.	Cinta	8,16	2.090	2.321	4.411	90,04	518,94	10,43	
7.	Sindanggalih	5	1.574	1.971	3.545	79,85	709	8,38	
8.	Pasanggrahan	4	1990	2.283	4.272	87,16	1.068	10,10	
9.	Sukahaji	5	2.149	2.483	4.632	86,54	926,4	10,96	
J U M L A H =		146,66	19.602	22.657	42.259	86,52	905,68	11,10	

KEADAAN PENDUDK SEX RATIO PROSENTASE TERHADAP JUMLAH PENDUDUK
DALAM WILAYAH KECAMATAN SUKAWENING :

Nomor	Desa	Luas	Keadaan akhir tahun 1980 :				% terhadap Kecamatan	
			daerah	Laki-laki	Perempuan	Jumlah		Kepadatan Penduduk
1.	Sukawening	3,5	3.458	3.615	7.073	2.020	95,65	15,31
2.	Maripari	2,5	1.995	2.091	4.086	1.634,4	95,40	8,84
3.	Sukasono	5	2.389	2.351	4.740	948	101,61	10,26
4.	Jamberea	8,5	4.155	4.235	8.390	987	98,11	18,16
5.	Caringin	5	1.414	1.494	2.908	581,61	94,64	6,29
6.	Cinta	8,16	2.324	2.438	4.762	583,51	95,32	10,31
7.	Sindang galih	5	1.824	1.913	3.737	747,41	95,34	8,09
8.	Pasanggrahan	4	2.271	2.381	4.652	1.163,1	95,38	10,07
9.	Sukahaji	5	2.929	3.012	5.841	1.168,21	93,92	12,64
J U M L A H =		146,66	22.659	23.530	46.189	989,90	96,29	11,11

KEADAAN PENDUDUK SEX RATIO PROSENTASE TERHADAP JUMLAH PENDUDUK
DALAM WILAYAH KECAMATAN SUKAWENING :

Nomor	Desa	Luas daerah	Keadaan akhir tahun 1981 :				% terhadap Kecamatan	
			Laki-laki	Perempuan	Jumlah	Kepadatan Penduduk		Sex Ratio
1.	Sukawening	2	2.027	2.171	4.198	2.099	93,36	9,07
2.	Maripari	2,5	2.013	2.092	4.105	1.642	96,22	8,87
3.	Sukasono	5	2.216	2.329	4.545	909	95,14	9,82
4.	Sudalarang	4,5	1.762	2.039	3.801	844,6	86,41	8,21
5.	Caringin	5	1.480	1.487	2.967	593,4	99,52	6,41
6.	Cinta	8,16	2.322	2.439	4.761	583,4	95,20	10,29
7.	Sindanggalih	4	1.824	1.903	3.727	931,7	95,84	8,05
8.	Pasanggrahan	5	2.275	2.394	4.669	933,8	95,02	10,09
9.	Sukahaji	5	2.935	2.987	5.922	1.184,4	98,25	12,79
10.	Sukamukti	1,5	1.446	1.503	2.949	1.966	96,20	6,37
11.	Mekarluhyu	4	2.380	2.242	4.622	1.155,5	106,15	9,99
J U M L A H =		146,66	22.680	23.586	46.266	991,51	96,15	9,09

**JUMLAH PESERTA KELUARGA BERENCANA DI TIAP DESA
KEADAAN PADA TAHUN : 1979**

Nomor	Desa	Alat kontrasepsi yang dipakai					Jumlah Peserta
		IUD	Pill	Kondom	Suntikan	Vasektomi	
1.	Sukawening	98	268	10	9	4	389
2.	Maripari	14	230	5	1	-	250
3.	Sukasono	21	301	8	4	-	334
4.	Jamberea	17	274	10	2	-	303
5.	Caringin	19	251	4	1	-	275
6.	Cinta	8	210	6	-	-	224
7.	Sindanggalih	6	137	3	-	-	146
8.	Pasanggrahan	1	82	-	-	-	83
9.	Sukahaji	8	270	6	3	-	287
J U M L A H =		192	2.023	52	20	4	2.291

SUMBER : Dari PLKB Kecamatan Sukawening.

**JUMLAH PESERTA KELUARGA BERENCANA DI TIAP DESA
KEADAAN PADA TAHUN : 1980**

Nomor	Desa	Alat kontrasepsi yang dipakai					Jumlah Peserta
		I U D	Pill	Kondom	Suntikan	Vasektomi	
1.	Sukawening	36	309	10	10	4	269
2.	Maripari	15	233	5	1	-	254
3.	Sukasono	27	333	7	6	-	373
4.	Jamberea	17	353	10	2	-	382
5.	Caringin	19	251	4	1	-	275
6.	Cinta	8	259	6	-	-	273
7.	Sindanggalih	6	154	3	-	-	163
8.	Pasanggrahan	3	94	-	-	-	97
9.	Sukahaji	10	284	6	3	-	303
J U M L A H =		141	2270	51	23	4	2.489

SUMBER : Dari PLKB Kecamatan Sukawening.

**JUMLAH PESERTA KELUARGA BERRENCANA DI TIAP DESA
KEADAAN PADA TAHUN : 1981**

Nomer	D e s a	Alat kontrasepsi yang dipakai					J u m l a h Peserta
		I U D	Pill	Kondom	Suntikan	Vasektomi	
1.	Sukawening	63	126	-	28	4	221
2.	Maripari	99	239	2	21	6	367
3.	Sukaseno	102	153	-	21	-	276
4.	Sudalarang	44	132	-	8	8	192
5.	Caringin	65	172	-	16	-	253
6.	C i n t a	19	100	-	11	-	130
7.	Sindanggalih	30	85	-	56	-	171
8.	Pasanggrihan	35	126	-	32	1	194
9.	Sukahaji	64	195	-	20	5	284
10.	Sukamukti	26	102	-	9	5	142
11.	Mekarluwu	54	181	-	2	3	240
12.	Cintamanik	26	80	-	21	-	127
J U M L A H =		627	1.691	2	245	32	2.597

SUMBER : Dari PLKB Kecamatan Sukawening

BANYAKNYA : Murid SD di tiap Desa pada tahun 1979
diperinci tiap kelas :

Nomer	Desa	I		II		III		IV		V		VI		Jumlah	l + p	
		l	p	l	p	l	p	l	p	l	p	l	p			
1.	Sukawening	141	134	137	128	97	99	85	91	65	66	59	50	584	568	1.152
2.	Maripari	65	69	36	43	26	22	29	16	8	11	8	2	172	163	335
3.	Sukaseno	125	150	103	93	72	77	84	62	51	37	46	45	481	464	945
4.	Jamberean	262	268	243	247	150	131	107	103	98	79	58	54	918	882	1.800
5.	Garingin	92	74	76	85	65	78	43	43	39	23	29	20	344	323	667
6.	C i n t a	107	106	96	103	85	78	51	46	41	25	25	25	405	383	788
7.	Sindanggalih	74	63	60	71	44	50	73	26	41	31	17	14	309	255	564
8.	Pasanggrehan	119	139	121	116	89	104	72	66	55	55	39	43	495	523	1.018
9.	Sukahaji	62	59	40	51	55	44	37	38	48	17	27	16	269	225	494
!		!	!	!	!	!	!	!	!	!	!	!	!	!	!	!
!		!	!	!	!	!	!	!	!	!	!	!	!	!	!	!
!		!	!	!	!	!	!	!	!	!	!	!	!	!	!	!
J U M L A H =		1047	1062	912	937	683	683	581	491	446	344	308	269	3277	3286	7.763

SUMBER : Dari P dan K Kecamatan Sukawening.

**BANYAKNYA : Murid SD di tiap Desa pada tahun 1980
diperinci tiap kelas :**

Nomer	Desa	I		II		III		IV		V		VI		Jumlah		l + p
		l	p	l	p	l	p	l	p	l	p	l	p			
1.	Sukawening	122	120	134	137	139	125	94	98	81	83	55	64	625	627	1.252
2.	Maripari	97	101	97	120	80	92	62	73	86	56	63	63	485	505	990
3.	Sukasana	111	115	101	123	96	86	68	72	74	57	50	41	500	494	994
4.	Jamberoa	161	121	177	166	143	153	139	123	100	86	88	68	808	717	1.525
5.	CARINGIN	79	71	83	46	48	68	53	60	39	27	34	22	336	294	630
6.	C i n t a	91	89	108	102	96	100	67	72	38	42	34	16	434	421	855
7.	Sindanggalih	54	62	76	53	45	65	36	44	57	24	30	24	298	272	570
8.	Pasanggrahan	132	134	122	127	129	122	83	99	61	65	61	44	588	591	1.179
9.	Sukahaji	60	68	57	54	42	52	39	36	36	30	39	17	273	257	530
J U M L A H =		907	881	955	928	818	863	641	677	572	470	454	359	4347	4178	8.525

SUMBER : Dari P dan K Kecamatan Sukawening

**BANYAKNYA : Murid SD di tiap Desa pada tahun 1981
diperinci tiap kelas :**

Nomor	Desa	I		II		III		IV		V		VI		Jumlah		l + p
		l	p	l	p	l	p	l	p	l	p	l	p			
1.	Sukawening	38	25	51	41	54	42	40	39	32	40	26	24	241	211	452
22	Karipari	115	102	93	94	90	117	73	89	64	70	83	55	518	527	1.045
3.	Sukasane	115	112	83	90	89	104	85	73	58	58	76	53	506	490	996
4.	Sudalarang	66	72	85	69	84	85	79	78	68	75	69	46	451	425	876
5.	Caringin	62	53	90	71	84	59	48	69	47	46	34	22	365	320	685
6.	Cinta	55	45	53	50	51	58	34	39	22	31	15	15	230	238	468
7.	Sidanggalih	83	60	50	60	67	51	40	59	37	46	40	19	317	295	612
8.	Panugrahan	102	119	110	108	108	103	93	89	71	92	52	51	536	562	1.098
9.	Sukahaji	44	40	53	49	51	54	41	45	42	34	29	29	260	251	511
10.	Sukasakti	56	38	47	55	53	69	64	61	47	50	35	42	302	315	617
11.	Nekarlaya	57	53	71	52	72	67	52	57	39	36	19	23	310	288	598
12.	Glatanatik	15	27	27	27	30	41	26	31	10	16	7	10	115	152	267
J U M L A H =		808	746	813	766	833	850	675	729	537	594	485	389	4151	4074	8.225

SUMBER : Dari P dan K Kecamatan Sukawening.

**BANYAKNYA : Guru, Penjaga SD pada Sekolah dasar di tiap Desa
pada tahun 1979 :**

Nomor	Desa	Jenis Pendidikan										Penjaga SD					
		SPG & se		ISGB & se		IPGSLP		ISLA/SMP		IGVO & se		Jumlah l + p	pusat	Otonom	Jumlah		
		derajat	derajat	derajat	derajat	derajat	derajat	derajat	derajat	derajat	derajat						
1.	Sukawening	23	16	-	-	-	-	-	-	-	-	23	16	39	1	2	3
2.	Maripari	6	7	1	-	-	-	-	-	-	-	7	7	14	-	1	1
3.	Sukasono	17	7	1	1	-	-	-	-	-	-	14	9	23	1	3	4
4.	Jamberea	22	11	-	-	-	-	-	-	-	-	22	11	33	1	6	7
5.	Caringia	8	8	1	-	-	-	-	-	-	-	9	8	17	-	2	2
6.	Ciata	17	3	1	2	-	-	-	-	-	-	18	2	20	-	3	3
7.	Sindanggalih	11	3	-	1	-	-	-	-	-	-	11	4	15	-	2	2
8.	Pasaagrahan	15	21	-	-	-	-	-	-	-	-	15	21	36	1	3	4
9.	Sukahaji	13	6	-	-	-	-	-	-	-	-	13	6	19	-	3	3
		1	1	1	1	1	1	1	1	1	1	1	1	1	1	1	1
J U M L A H =		132	82	4	4	-	-	-	-	-	-	136	86	222	4	25	29

SUMBER : Dari P dan K Kecamatan Sukawening.

BANYAKNYA : Guru, Penjaga SD pada Sekolah dasar di tiap Desa pada tahun 1980 :

Nomor	Desa	Jenis Pendidikan												Penjaga SD			
		ISPG & se		ISGB & se		ICVO & se		IPGSLP		ISLA/SLP		Jumlah	1 + p	pusat	Otonem	Jumlah	
		derajat	derajat	derajat	derajat	derajat	derajat	derajat	derajat	derajat	derajat						
1.	Sukawening	26	16	-	-	-	-	-	-	-	-	25	16	42	2	4	6
2.	Kariyati	6	9	1	-	-	-	-	-	-	-	7	9	15	2	1	3
3.	Sukasana	15	10	2	2	1	-	-	-	-	-	18	12	30	1	4	5
4.	Jamberoa	23	11	-	-	-	-	-	-	-	-	23	11	34	1	6	7
5.	Cawingin	11	7	-	-	-	-	-	-	-	-	11	7	18	-	2	2
6.	Gianta	18	2	1	2	-	-	-	-	-	-	19	4	23	1	3	4
7.	Sindangpolih	11	6	-	-	-	-	-	-	-	-	11	6	17	-	2	2
8.	Pasanggahan	17	22	-	-	-	-	-	-	-	-	17	22	39	2	3	5
9.	Sukahaji	13	6	-	-	-	-	-	-	-	-	13	6	19	-	3	3
		1	1	1	1	1	1	1	1	1	1	1	1	1	1	1	1
J U M L A H =		140	89	4	4	1	1	1	1	1	1	145	93	238	9	28	37

SUMBER : Dari P dan K Kecamatan Sukawening.

**BANYAKNYA : Guru, Penjaga SD pada Sekolah dasar di tiap Desa
pada tahun 1981 :**

Nomor	Desa	Jenis Pendidikan												Penjaga SD			
		ISPG & se		ISGB & se		ICVO & se		PGSLP		ISLA/SLP		Jumlah	l + p	pusat	etenem		
		derajat	derajat	derajat	derajat	derajat	derajat	derajat	derajat	derajat	derajat						
		l	p	l	p	l	p	l	p	l	p	l	p				
1.	Sukawening	8	7	-	-	-	-	-	-	-	-	8	7	15	-	2	2
2.	Maripari	19	122	3	1	-	-	-	-	-	-	22	23	45	2	5	7
3.	Sukasena	17	+10	2	2	-	-	-	-	-	-	19	12	31	1	4	5
4.	Sudalarang	11	6	-	-	-	-	-	-	-	-	11	6	17	1	3	4
5.	Caringin	13	7	-	-	-	-	-	-	-	-	13	7	20	-	2	2
6.	Cinta	11	1	1	1	-	-	-	-	-	-	12	2	14	-	2	2
7.	Sindanggalih	13	6	-	-	-	-	-	-	-	-	13	6	19	-	3	3
8.	Pasanggrahan	15	20	-	-	-	-	-	-	-	-	15	20	35	2	2	4
9.	Sukahaji	13	6	-	-	-	-	-	-	-	-	13	6	19	-	3	3
10.	Sukamukti	19	10	-	-	-	-	-	-	-	-	19	10	29	2	2	4
11.	Nekarluwu	9	3	-	-	-	-	-	-	-	-	9	3	12	-	3	3
12.	Gintamanik	7	+1	-	1	-	-	-	-	-	-	7	2	9	1	1	2
J U M L A H =		1155	199	6	5	-	-	-	-	-	-	1611	104	265	9	32	41

SUMBER : Dari P dan K Kecamatan Sukawening.

**BANYAKNYA Nikah Tolak Cerai dan Rujuk di tiap Desa
pada tahun 1979 :**

Nomor	Desa	Nikah	Tolak	Cerai	Rujuk	Jumlah
1.	Sukawening	51	1	-	-	52
2.	Maripari	45	1	-	+	46
3.	Sukasono	41	-	-	-	41
4.	Jamberea	59	1	-	-	60
5.	Caringin	19	-	-	-	19
6.	Cinta	34	-	-	-	34
7.	Sindanggalih	38	-	-	-	38
8.	Pasanggrahan	37	-	-	-	37
9.	Sukahaji	55	1	-	-	56
J U M L A H =		379	4	-	-	383

SUMBER DATA : Dari Kantor Agama Kecamatan Sukawening.

**BANYAKNYA Nikah Tolak Cerai dan Rujuk di tiap Desa
pada tahun 1980 :**

Nomor	Desa	Nikah	Tolak	Cerai	Rujuk	Jumlah
1.	Sukawening	52	1	-	-	53
2.	Maripari	47	1	-	-	48
3.	Sukaseno	45	1	-	-	46
4.	Jamberea	67	2	-	1	70
5.	Caringin	20	-	-	-	20
6.	Ginta	37	1	-	-	38
7.	Sindanggalih	42	-	-	-	42
8.	Pasanggrahan	40	-	-	-	40
9.	Sukahaji	61	2	-	1	63
J U M L A H -		411	8	-	2	421

SUMBER DATA : Dari Kantor Agama Kecamatan Sukawening.

**BANYAKNYA Nikah Tolak Cerai dan Rujuk di tiap Desa
pada tahun 1981 :**

Nomor	Desa	Nikah	Tolak	Cerai	Rujuk	Jumlah
1.	Sukawening	48	6	-	-	54
2.	Maripari	46	2	-	-	48
3.	Sukaseno	34	1	-	1	36
4.	Sudalarang	33	1	-	-	34
5.	Caringin	12	-	-	-	12
6.	C i n t a	24	-	-	-	24
7.	Sindanggalih	32	1	-	-	33
8.	Pasanggrahan	30	3	1	-	34
9.	Sukahaji	56	2	-	-	58
10.	Sukamukti	25	2	-	-	27
11.	Mekarluayu	33	3	-	-	36
12.	Cintamanik	6	1	-	-	7
J U M L A H =		379	22	1	1	403

SUMBER DATA : Dari Kantor Agama Kecamatan Sukawening.

**BANYAKNYA : Sekolah diluar lingkungan Departemen P&K
di tiap Desa tahun : 1979**

Tingkat Sekolah Dasar (Ibtidaiyah):

Nomor	Desa	Jumlah		Jumlah murid tiap kelas												Jumlah	Jumlah Guru			
		Ge- dung	Ruang- kelas	I	II	III	IV	V	VI	1	p	Te- tap	tek- te- tap	seluruh nya						
1.	Sukawening	1	3	13	10	11	7	13	19	12	11	6	10	5	14	60	71	3	2	5
2.	Maripari	1	3	8	5	6	7	10	11	12	6	8	5	8	5	52	39	4	7	9
3.	Sukasono	1	3	13	12	18	12	8	7	9	8	10	5	11	11	69	55	4	1	5
4.	Jamberea	1	3	8	7	2	3	6	5	4	8	15	2	3	5	38	30	2	1	3
5.	Caringin	-	-	-	-	-	-	-	-	-	-	-	-	-	-	-	-	-	-	-
6.	Cinta	-	-	-	-	-	-	-	-	-	-	-	-	-	-	-	-	-	-	-
7.	Sindanggalih	-	-	-	-	-	-	-	-	-	-	-	-	-	-	-	-	-	-	-
8.	Pasanggrahan	1	3	15	20	16	18	14	10	7	10	8	6	8	6	68	70	2	2	4
9.	Jamberea	1	5	6	5	25	37	32	14	20	18	10	18	8	8	101	100	4	1	5
10.	Sukahaji	-	-	-	-	-	-	-	-	-	-	-	-	-	-	-	-	-	-	-
J U M L A H =		6	20	63	59	78	84	183	166	164	161	57	46	143	49	388	365	15	14	29

Sumber data dari Kantor Penjais Kecamatan Sukawening.

Banyaknya : Sekolah diluar lingkungan Departemen P & K
di tiap Desa tahun : 1980

Tingkat Sekolah Dasar (Ibtidaiyah) :

Nomor	Desa	Jumlah		Jumlah murid tiap kelas												Jumlah		Jumlah Guru		
		Ge- dung	Ruang- klas	I		II		III		IV		V		VI		l	p	Te- tap	tak te- tap	seluruh nya
				l	p	l	p	l	p	l	p	l	p	l	p					
1.	Sukawening	1	3	25	10	11	7	13	10	12	11	6	10	5	14	72	62	4	2	6
2.	Naripazi	1	3	11	8	11	9	10	12	13	15	11	8	9	11	65	63	-	7	7
3.	Sukasono	1	3	13	18	18	11	8	6	9	8	10	4	11	11	69	58	4	1	5
4.	Jamberea	1	3	14	12	9	10	6	5	4	8	15	2	6	5	54	42	3	1	4
		1	5	65	92	25	37	130	114	120	118	10	8	9	10	159	179	4	1	5
5.	Caringin	-	-	-	-	-	-	-	-	-	-	-	-	-	-	-	-	-	-	-
6.	Cinta	-	-	-	-	-	-	-	-	-	-	-	-	-	-	-	-	-	-	-
7.	Sindanggalih	-	-	-	-	-	-	-	-	-	-	-	-	-	-	-	-	-	-	-
8.	Pasanggrehan	-	3	15	20	16	18	14	10	9	10	8	14	9	7	74	76	2	2	4
9.	Sukahaji	-	-	-	-	-	-	-	-	-	-	-	-	-	-	-	-	-	-	-
J U M L A H =		6	20	143	160	90	92	181	157	167	70	60	143	49	58	490	480	17	14	31

Sumber data dari Kantor Penjais Keamatan Sukawening.

Banyaknya : Sekolah diluar lingkungan Departemen P & K
di tiap Desa tahun : 1981

Tingkatan Sekolah Dasar (Ibtidaiyah) :

Nomor	Desa	Jumlah Ge- dung	Rang- gung klas	Jumlah murid tiap klas						Jumlah p	Jumlah Guru										
				I	II	III	IV	V	VI		Te- tap	tak te- ap	seluruh nya								
1.	Sukawening	1	3	6	18	10	13	6	10	10	12	8	9	10	12	50	74	4	2	6	
2.	Maripari	1	3	12	10	11	9	10	13	14	11	8	7	12	64	65	-	7	7		
3.	Sukasono	1	3	13	18	18	12	8	7	9	8	10	5	11	11	65	61	4	1	5	
4.	Sudalarang	1	3	21	14	9	8	6	9	5	4	3	6	4	3	52	44	3	1	4	
5.	Caringin	1	5	15	23	42	36	36	41	20	25	3	12	3	7	119	144	4	1	5	
6.	Cinta	1	-	-	-	-	-	-	-	-	-	-	-	-	-	-	-	-	-	-	
7.	Sindanggalih	1	-	-	-	-	-	-	-	-	-	-	-	-	-	-	-	-	-	-	
8.	Pasanggrahan	1	3	20	20	5	20	9	20	8	14	5	10	3	12	50	96	2	2	4	
9.	Sukahaji	1	-	-	-	-	-	-	-	-	-	-	-	-	-	-	-	-	-	-	
10.	Sukamukti	1	-	-	-	-	-	-	-	-	-	-	-	-	-	-	-	-	-	+	
11.	Mekarluayu	1	-	-	-	-	-	-	-	-	-	-	-	-	-	-	-	-	-	-	
12.	Cintawanik	1	-	-	-	-	-	-	-	-	-	-	-	-	-	-	-	-	-	-	
J U M L A H =		1	6	20	87	103	95	198	175	199	65	177	40	150	138	57	400	484	17	14	31

Sumber data dari Kantor Penjas Kecamatan Sukawening.

Banyaknya Pramuka di tiap Desa pada tahun 1979

Nomor	Desa	Cugus depan	Pemimpin	Penegak	Penggalang	Siaga	Jumlah
1.	Sukawening	1	6	-	189	-	196
2.	Maripari	2	9	-	252	-	263
3.	Sukasono	-	-	-	-	-	-
4.	Jamberea	-	-	-	-	-	-
5.	Caringin	-	-	-	-	-	-
6.	Cinta	-	-	-	-	-	-
7.	Sindanggalih	-	-	-	-	-	-
8.	Pasanggrahan	3	9	-	120	71	203
9.	Sukahaji	-	-	-	-	-	-
J U M L A H =		6	24	-	561	71	662

Sumber data dari Ketua PRAMUKA Kecamatan Sukawening.

Banyaknya Pramuka di tiap Desa pada tahun 1980 :

Nomor	Desa	Gugus depan	Pemimpin	Penegak	Penggalang	Siaga	Jumlah
1.	Sukawening	1	5	-	182	-	188
2.	Maripari	2	8	-	145	-	155
3.	Sukasono	-	-	-	-	-	-
4.	Jamberea	-	-	-	-	-	-
5.	Caringin	-	-	-	-	-	-
6.	Cinta	-	-	-	-	-	-
7.	Sindanggalih	-	-	-	-	-	-
8.	Pasangrahan	2	9	-	119	69	199
9.	Sukahaji	-	-	-	-	-	-
J U M L A H =		5	22	-	446	69	542

Sumber data dari Ketua PRAMUKA Kecamatan Sukawening.

Banyaknya Pramuka di tiap Desa pada tahun 1981

Nomor	Desa	Gugus depan	Pemimpin	Penegak	Penggalang	Slaga	Jumlah
1.	Sukawening	1	4	-	181	-	186
2.	Maripari	2	7	-	240	-	249
3.	Sukasono	-	-	-	-	-	-
4.	Sudalarang	-	-	-	-	-	-
5.	Caringin	-	-	-	-	-	-
6.	Cinta	-	-	-	-	-	-
7.	Sindanggalih	-	-	-	-	-	-
8.	Pasanggrahan	2	8	-	115	67	192
9.	Sukahaji	-	-	-	-	-	-
10.	Sukamukti	-	-	-	-	-	-
11.	Mekarluwu	-	-	-	-	-	-
12.	Cintamanik	-	-	-	-	-	-
J U M L A H =		5	19	-	536	67	627

Sumber data dari Ketua PRAMUKA Kecamatan Sukawening.

LUAS PANEN, RATA-RATA PRODUKSI DAN PRODUKSI PADI DI TIAP DESA
DALAM WILAYAH KECAMATAN SUKAWENING TAHUN 1979 :

Nomor	Nama Desa	Padi sawah			Padi ladang		
		Luas panen	Rata produksi	Produksi	Luas panen	Rata produksi	Produksi
		Ha	kg/Ha	ton	Ha	kg/Ha	ton
1.	Sukawening	470	52	2.444	5	17,5	8,75
2.	Maripari	330	51	1.683	-	-	-
3.	Sukasono	275	49	1.347,5	25	17,5	43,75
4.	Jamberea	555	50	2.775	95	17,5	166,25
5.	Caringin	280	44	1.232	45	16,5	74,25
6.	C i n t a	635	45,5	2.889,25	55	15	82,50
7.	Singanggalih	315	45	1.417,5	40	18,5	74
8.	Pasanggrahan	230	46	1.058	45	19	85,5
9.	Sukahaji	220	48	1.056	15	15	22,5
J U M L A H =		2.970	47,83	14.205,51	325	17,22	559,6

Sumber data dari Pertanian Kecamatan Sukawening.

**LUAS PANEN, RATA-RATA PRODUKSI DAN PRODUKSI PADI DI TIAP DESA
DALAM WILAYAH KECAMATAN SUKAWENING TAHUN 1980 :**

Nomor	Nama Desa	Padi sawah			Padi ladang		
		Luas panen kwt/ha	Rata produksi 	Produksi ton	Luas panen kwt/ha	Rata produksi 	Produksi ton
1.	Sukawening	480	50	2.400	5	18	9,-
2.	Maripari	350	53	1.855	-	-	-
3.	Sukaseno	280	52	1.456	25	17	42,5
4.	Jemberca	555	49,5	2.747,25	95	18	171
5.	Caringin	290	43	1.247	45	17	76,5
6.	C i n t a	595	45	2.677,5	65	16	104,-
7.	Sindanggalih	300	44	1.320	45	19	85,5
8.	Pasangrahan	235	45	1.057,5	40	20	80
9.	Sukahaji	230	50	1.150	20	15	30,-
J U M L A H =		3.315	47,94	15.892,11	340	17,60	598,50

Sumber data dari Pertanian Kecamatan Sukawening.

**LUAS PANEN, RATA-RATA PRODUKSI DAN PRODUKSI PADI DI TIAP DESA
DALAM WILAYAH KECAMATAN SUKAWENING TAHUN 1981 :**

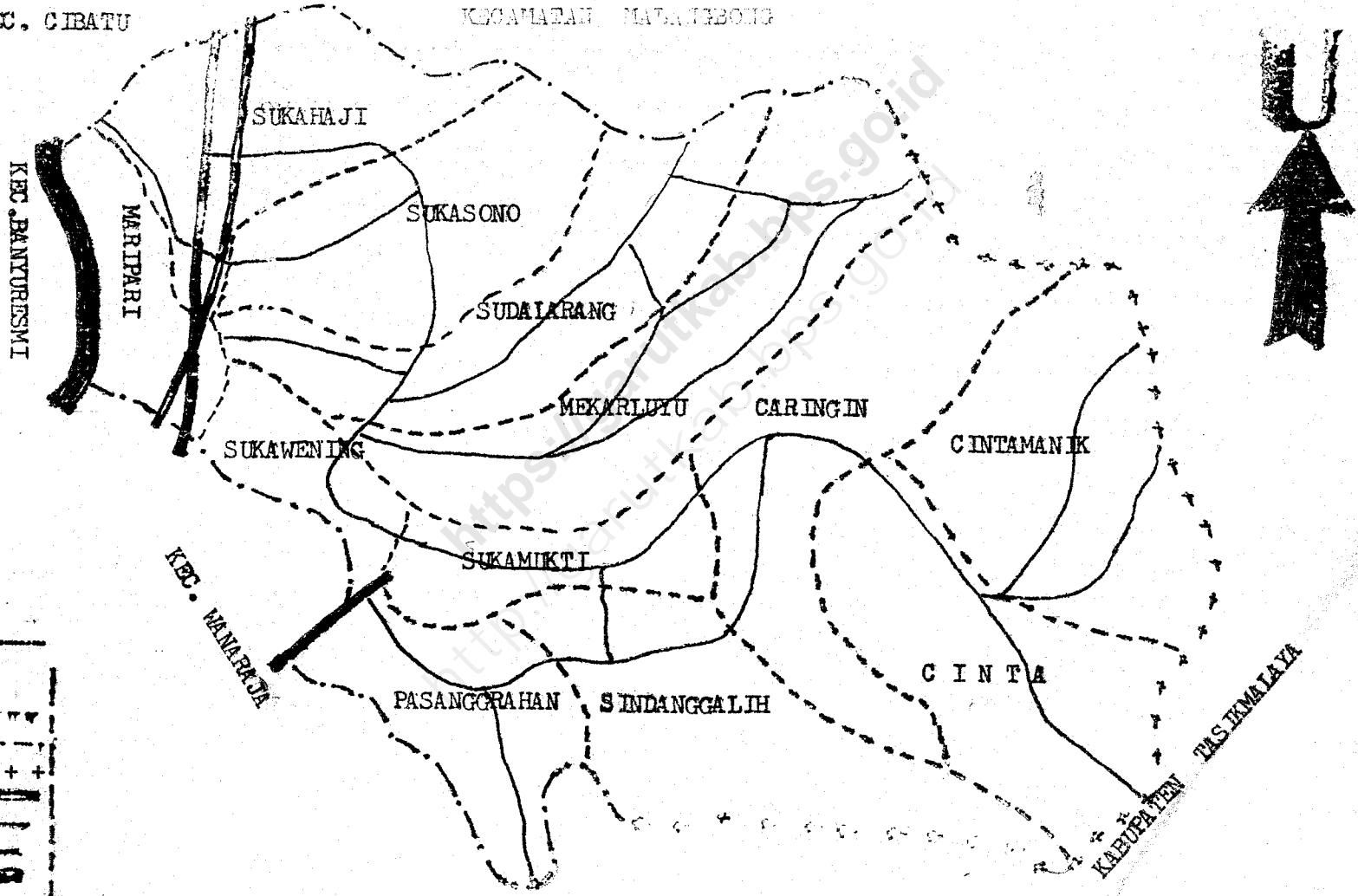
Nomer	Nama Desa	Padi sawah			Padi ladang		
		Luas panen kwt/Ha	Rata produksi kwt/Ha	Produksi ten	Luas panen	Rata produksi kwt/Ha	Produksi ten
1.	Sukawening	250	59,5	1.487,5	-	-	-
2.	Maripari	350	59,5	2.082,5	-	-	-
3.	Sukaseno	270	58,5	1.579,5	25	18	41,4
4.	Sudalarang	300	55	1.650	40	18	72
5.	Caringin	270	49	1.323	45	17	76,5
6.	Cinta	300	47,5	1.425	40	15	60
7.	Sindanggalih	310	52	1.612	45	19	85,5
8.	Pasanggrahan	250	50	1.250	50	19	95
9.	Sukahaji	230	54,5	1.253,5	15	15	22,5
10.	Sukamukti	250	53,5	1.337,5	5	17	8,5
11.	Mekarluayu	240	54	1.296	50	17	85
12.	Cintamanik	300	47	1.410	25	15	37,5
J U M L A H =		3.320	53,33	17.706,5	340	14,16	4.814,4

Sumber data dari Pertanian Kecamatan Sukawening.

PETA KECAMATAN SUKAWENING

KEC. CIBATU

KECAMATAN MANGREBONG



Keterangan :

- Batas desa : - - - - -
- Batas Kecamatan : - . . . -
- Batas Kabupaten : + + +
- Jl. Kereta Api : = = = = =
- Jl. Desa : - - - - -
- Jl. PUK : = = = = =
- Sungai : ~ ~ ~ ~ ~