

KATALOG NO: 1102001.3503080

Kecamatan Gandusari Dalam Angka

2023



**BADAN PUSAT STATISTIK
KABUPATEN TRENGGALEK**

KATALOG NO: 1102001.3503080

Kecamatan Gandusari Dalam Angka

2023



**BADAN PUSAT STATISTIK
KABUPATEN TRENGGALEK**

Katalogus Dalam Terbitan

KECAMATAN GANDUSARI DALAM ANGKA 2023

Katalog BPS : 1102001.3503020
Ukuran Buku : 22 Cm x 15 Cm
Jumlah Halaman : 177 halaman
Naskah : Koordinator Statistik Kecamatan Gandusari
Tahun Terbit : 2023

Penyunting :
Seksi IPDS
BPS Kabupaten Trenggalek

Diterbitkan Oleh :
Badan Pusat Statistik Kabupaten Trenggalek

<https://trenggalekkab.bps.go.id>

TIM PENYUSUN

Penanggungjawab Umum :
Emil Wahyudiono, SST, M.Si

Penyunting :

Penulis :
Siswanto

Pengolah Data :
Nada Naurah Nadhifah

Gambar Kulit:
Nada Naurah Nadhifah

**KEPALA BPS KABUPATEN TRENGGALEK
CHIEF STATISTICIAN OF TRENGGALEK REGENCY**



Emil Wahyudiono, SST, M.Si



KATA PENGANTAR

Publikasi Kecamatan Gandusari Dalam Angka 2023 diterbitkan oleh Badan Pusat Statistik Kabupaten Trenggalek, digunakan untuk membantu pengguna data memahami perkembangan pembangunan dan potensi yang ada di Kabupaten Trenggalek.

Buku ini merupakan pengumpulan data sekunder di tingkat kecamatan, yang memuat berbagai informasi terkait perkembangan pembangunan dan potensi di berbagai sektor yang ada di wilayah Kecamatan Gandusari. Buku Kecamatan Gandusari Dalam Angka 2023 ini diharapkan sebagai bahan rujukan dan evaluasi untuk mengembangkan perencanaan dan evaluasi pembangunan di Kabupaten Trenggalek khususnya Kecamatan Gandusari.

Kami menyadari bahwa dalam pengumpulan data, pengolahan data, dan penyajian data yang terdapat dalam buku ini masih banyak kelemahan dan kekurangan, untuk itu kami selalu mengharap saran kritik guna perbaikan dan penyempurnaan penerbitan selanjutnya.

Kami ucapkan terima kasih kepada semua pihak yang telah membantu dalam penerbitan buku ini. Semoga penerbitan buku Kecamatan Gandusari Dalam Angka 2023 ini bermanfaat untuk memenuhi kebutuhan statistik dalam berbagai sektor pembangunan.

Trenggalek , September 2023
Kepala BPS
Kabupaten Trenggalek

Emil Wahyudiono, SST, M.Si

DAFTAR ISI / CONTENTS

	Halaman <i>Page</i>
Kata Pengantar/ <i>Preface</i>	ix
Daftar Isi/ <i>Contents</i>	x
Daftar Tabel/ <i>List of Tables</i>	xii
Daftar Gambar/ <i>List of Figures</i>	xix
1. Geografi dan Iklim/ <i>Geography and Climate</i>	1
2. Pemerintahan/ <i>Government</i>	19
3. Penduduk dan Ketenagakerjaan/ <i>Population and Employment</i>	43
4. Sosial dan Kesejahteraan Rakyat/ <i>Social and Welfare</i>	57
5. Pertanian, Kehutanan, Peternakan, dan Perikanan/ <i>Agriculture, Forestry, Livestock, and Fishery</i>	119
6. Industri, Pertambangan, dan Energi/ <i>Industry, Mining, and Energy</i>	163

DAFTAR TABEL/LIST OF TABLES

Halaman
Page

DAFTAR TABEL/LIST OF TABLES

1. GEOGRAFI DAN IKLIM/GEOGRAPHY AND CLIMATE	1
1.1 Letak Geografis.....	5
1.2 Batas Kecamatan.....	6
1.3 Letak Astronomis dan Topografi Desa	7
1.4 Jarak dari Kantor Desa ke Kantor Kec/Kab ke Kantor Kabupaten yang Membawahi.....	8
1.5 Nama Sungai dan Nama Gunung / Bukit.....	9
1.6 Bahan Tambang /Galian	10
1.7 Keadaan Geologi Kecamatan	11
1.8 Jenis Tanah Menurut Bagian.....	12
1.9 Luas Lahan Berdasarkan Jenis Penggunaan (Ha).....	13
1.10 Jumlah Hari Hujan dan Curah Hujan 2022.....	14
1.11 Ketinggian dari Permukaan Laut per Desa	15
1.12 Rata-rata Kedalaman Sumber Air Tanah (Sumur) per desa.....	16
1.13 Banyaknya Sumber Air Menurut Penggunaan 2022	17
2. PEMERINTAHAN/GOVERNMENT	19
2.1 Jumlah Dusun, Rukun Warga, dan Rukun Tetangga, 2022.....	23
2.2 Jumlah Perangkat Desa, 2022.....	24
2.3 Banyaknya Perangkat Desa Menurut Jabatan per Desa Tahun 2022	25
2.4 Luas Bengkok Pamong/Perangkat Desa Menurut Desa dan Jenis Tanah, Tahun 2022.....	27
2.5 Potensi Rakyat Terlatih Menurut Latihan Dasar 2022.....	28
2.6 Potensi Linmas per Desa Menurut Pendidikan, 2021.....	29
2.7 Jumlah Suara Yang Sah Pemilu Legislatif 2019 Anggota DPRD Kab. Trenggalek, Dirinci Menurut Desa	30
2.8 Jumlah Suara yang Sah Pemilu Presiden 2019 Dirinci Menurut Desa.....	32
2.9 Jumlah Perolehan Suara Pasangan Calon dalam Pilbub dan Wabub Trenggalek tahun 2020.....	33
2.10 Jumlah Suara Pemilu Legislatif 2019 di Kec. Gandusari, Dirinci Menurut Partai.....	34
2.11 Jumlah Pemilih Terdaftar dan Suara yang Masuk Pemilu Bupati dan Wakil Bupati Kabupaten Trenggalek 2020 Menurut Desa.....	35

2.12	Jumlah Pemilih Terdaftar dan Suara Yang Masuk Pemilu Gubernur dan Wakil Gubernur Tahun 2018 Dirinci Menurut Desa	36
2.13	Jumlah Pemilih Terdaftar dan Suara Yang Masuk Pemilu Presiden Tahun 2019 Dirinci Menurut Desa	37
2.14	Jumlah Pemilih Terdaftar dan Suara Yang Masuk Pemilu Legislatif 2019 Anggota DPRD Kabupaten Trenggalek Dirinci Menurut Desa..	38
2.15	Jumlah Pengurus Lembaga Kemasyarakatan Desa/Kelurahan (LPMD/LPMK) Menurut Kelurahan di Kecamatan Gandusari, 2022 ...	39
2.16	Jumlah Anggota Badan Permusyawaratan Desa (BPD) Menurut Desa di Kecamatan Gandusari, 2022	40
2.17	Jumlah Pengurus PKK Menurut Desa di Kecamatan Gandusari, 2022	41
3.	PENDUDUK DAN KETENAGAKERJAAN/POPULATION AND EMPLOYMENT	43
3.1	Jumlah Penduduk Menurut Jenis Kelamin, dan Sex Ratio per Desa, 2022	47
3.2	Luas Desa, Jumlah Penduduk Dan Kepadatan Penduduk, 2022.....	48
3.3	Banyaknya Kelahiran Bayi Menurut Jenis Kelamin Per Desa 2022	49
3.4	Banyaknya Kematian Menurut Jenis Kelamin per Desa Tahun 2022.	50
3.5	Jumlah Penduduk Menurut Jenis Kelamin (jiwa) per Desa Hasil Proyeksi SP2020 bulan Juni 2022.....	51
3.6	Penduduk Menurut Kewarganegaraan dan Jenis Kelamin (jiwa) per Desa, 2022	52
3.7	Jumlah Penduduk Usia Sekolah 2022	53
3.8	Jumlah Keluarga Menurut Desa/Kelurahan di Kecamatan Gandusari 2022	54
3.9	Penduduk Hasil Proyeksi Menurut Jenis Kelamin (jiwa) per Desa, 2022	55
3.10	Luas Desa, Jumlah Penduduk, dan Kepadatan Penduduk 2022 Berdasarkan Registrasi Desa	56
4.	SOSIAL DAN KESEJAHTERAAN RAKYAT/SOCIAL AND WELFARE	57
4.1	Jumlah Sekolah, Kelas, Murid, dan Guru Taman Kanak kanak Tahun 2022	61
4.2	Jumlah Sekolah, Kelas, Murid, dan Guru Sekolah Dasar Tahun 2022	62
4.3	Jumlah Ruang Belajar Sekolah Dasar Menurut Status Tahun 2022....	63
4.4	Banyaknya Murid Sekolah Dasar Menurut Jenis Kelamin Tahun 2022	64

	Halaman Page
4.5 Rata-rata Murid per Sekolah, Murid per Ruang Belajar, Murid per Guru, dan Guru per Sekolah di Sekolah Dasar, Tahun 2022	65
4.6 Banyaknya Sekolah, Ruang Belajar, Murid, dan Guru SD/MI Menurut Status Tahun 2022.....	66
4.7 Rata-rata Murid per Sekolah per Ruang Belajar Guru per Sekolah, Murid per Guru di SD/MI Menurut Status Sekolah, Tahun 2022.....	67
4.8 Banyaknya Murid SD Menurut Jenis Kelamin dan Status Sekolah, Tahun 2022.....	68
4.9 Banyaknya Murid Madrasah Ibtidaiyah Menurut Jenis Kelamin dan Status Sekolah Tahun 2022	69
4.10 Jumlah Peserta Ujian Nasional (UN) Sekolah Dasar Tahun 2022.....	70
4.11 Jumlah Sekolah Lanjutan Menurut Status Tahun 2022	71
4.12 Jumlah Guru di Sekolah Lanjutan Menurut Status Sekolah, Tahun 2022	72
4.13 Jumlah Ruang Belajar di Sekolah Lanjutan Menurut Status Sekolah, Tahun 2022.....	73
4.14 Jumlah Murid SMP Negeri Menurut Kelas dan Jenis Kelamin, Tahun 2022.....	74
4.15 Jumlah Murid SMP Swasta Menurut Kelas dan Jenis Kelamin, Tahun 2022.....	75
4.16 Rata-rata Murid per Sekolah, Ruang Belajar, Guru, dan Rata-rata Guru per Sekolah di SMP, Tahun 2022	76
4.17 Jumlah Madrasah Menurut Tingkat Pendidikan dan Status Sekolah Tahun 2022.....	77
4.18 Hasil UAS/UN SMP Negeri 2022	78
4.19 Hasil UAS/UN SMP Swasta 2022.....	79
4.20 Rata-rata Murid per Sekolah per Ruang Belajar Guru per Sekolah, Murid per Guru di Sekolah Menengah Kejuruan Menurut Status Sekolah, Tahun 2022	80
4.21 Hasil UN SMU dan MA 2022.....	81
4.22 Hasil UN Sekolah Kejuruan.....	82
4.23 Banyaknya Murid di Sekolah Menengah Umum Kejuruan Menurut Kelas dan Jenis Kelamin, Tahun 2022	83
4.24 Banyaknya Murid di Sekolah Menengah Umum Menurut Kelas dan Jenis Kelamin, Tahun 2022.....	84
4.25 Rata-rata murid per sekolah, Ruang Belajar, Guru per sekolah di Sekolah Menengah Umum menurut Status Sekolah, Tahun 2022	85
4.26 Pemanfaatan Pelayanan Kesehatan Menurut Status Bayar per	

	Halaman Page
	86
4.27	87
4.28	88
4.29	89
4.30	90
4.31	91
4.32	93
4.33	94
4.34	95
4.35	96
4.36	97
4.37	98
4.38	99
4.39	100
4.40	101
4.41	102
4.42	103
4.43	104
4.44	105
4.45	106
4.46	107
4.47	108
4.48	109
4.49	110
4.50	111
4.51	112
4.52	113
4.53	114
4.53	114

	Halaman Page
	115
4.54	116
4.54	117
4.55	118
5.	119
5.1	123
5.2	124
5.3	126
5.4	128
5.5	129
5.6	130
5.7	132
5.8	134
5.9	135
5.10	137
5.11	138
5.12	139
5.13	140
5.14	142
5.15	144
5.16	145
5.17	146
5.18	147
5.19	148
5.20	149
5.21	150
5.22	151

	Halaman Page	
5.23	Luas Panen, Produktivitas Dan Produksi Per Sub Round Tanaman Palawija (Kacang Hijau) Kecamatan Tahun 2022.....	152
5.24	Produksi Tanaman Biofarmaka Per Triwulanan 2022	153
5.24	Luas Panen Tanaman Biofarmaka Per Triwulanan 2022.....	154
5.25	Jumlah Produksi Hasil Perhutani 2022	155
5.26	Luas Tanam Per Sub Round Tanaman Padi Sawah Kecamatan Gandusari Tahun 2022	156
5.27	Luas Tanam Per Sub Round Tanaman Padi Ladang Kecamatan Gandusari Tahun 2022	157
5.28	Luas Tanam Per Sub Round Tanaman Palawija (Jagung) Kecamatan Gandusari Tahun 2022	158
5.29	Luas Tanam Per Sub Round Tanaman Palawija (Ubi Kayu) Kecamatan Gandusari Tahun 2022.....	159
5.30	Luas Tanam Per Sub Round Tanaman Palawija (Kedelai) Kecamatan Gandusari Tahun 2022.....	160
5.31	Luas Tanam Per Sub Round Tanaman Palawija (Kacang Tanah) Kecamatan Gandusari Tahun 2022.....	161
5.32	Luas Tanam Per Sub Round Tanaman Palawija (Kacang Hijau) Kecamatan Gandusari Tahun 2022.....	162
6.	INDUSTRI, PERTAMBANGAN, DAN ENERGI/INDUSTRY, MINING, AND ENERGY	163
6.1	Banyaknya Pasar Tradisional dan Pasar Modern Tahun 2022	167
6.2	Rata-rata Harga yang Dibayar Petani Tahun 2022.....	168
6.3	Penerimaan Dari Pajak Bumi Dan Bangunan 2022.....	169
6.4	Anggaran Keuangan Pemerintah Desa 2022 (Pendapatan dalam Ribuan Rupiah)	170
6.5	Anggaran Keuangan Pemerintah Desa 2022, (Belanja dalam Ribuan Rupiah)	172
6.6	Banyaknya Toko Kelontong, Minimarket dan Kedai Makanan.....	174
6.7	Banyaknya Fasilitas Perbankan Menurut Desa/Kelurahan.....	175

<https://trenggalekkab.bps.go.id>

DAFTAR GAMBAR/LIST OF FIGURES

	Halaman <i>Page</i>
1.1	Jarak dari Kantor Desa ke Kantor Kecamatan, 2022 3
1.2	Jarak dari Kantor Desa ke Kantor Kabupaten, 2022..... 4
2.1	Jumlah Perangkat dan Dusun di Kecamatan Gandusari, 2022..... 21
2.2	Jumlah RT dan RW di Kecamatan Gandusari, 2022 22
3.1	Jumlah Penduduk per Desa Menurut Jenis Kelamin Tahun 2022..... 45
3.2	Piramida Penduduk Kec Gandusari Hasil SP 2020..... 46
4.1	Jumlah Fasilitas Kesehatan di Kecamatan Gandusari, 2022..... 59
4.2	Jumlah Sekolah TK dan Sekolah Dasar , 2022 60
5.1	Luas Tanah Menurut Penggunaan (Ha) Tahun, 2022..... 121
5.2	Sarana Produksi dan Pengairan di Kecamatan Gandusari, 2022..... 122
6.1	Jumlah Pasar menurut Jenis Tiap Desa, Tahun 2022 165
6.2	Persentase Jumlah Toko Kelontong Tiap Desa, Tahun 2022 166

PENJELASAN UMUM/EXPLANATORY NOTES

Tanda-tanda, satuan-satuan, dan lain-lainnya yang digunakan dalam publikasi ini adalah sebagai berikut:

Symbols, measurement units, and acronyms which are used in this publication, are as follows:

1. TANDA-TANDA/SYMBOLS

Data tidak tersedia/Data not available	: ...
Tidak ada atau nol /Null or zero	: -
Data dapat diabaikan/Data negligible	: 0
Tanda decimal/Decimal point	: ,
Data tidak dapat ditampilkan/Not applicable	: NA
Angka estimasi/Estimated figures	: e
Angka diperbaiki/Revised figures	: r
Angka sementara/Preliminary figures	: x
Angka sangat sementara/Very preliminary figures	: xx
Angka sangat sangat sementara/Very very preliminary figures	: xxx

2. SATUAN/UNITS

barel/barrel	: 158,99 liter/litres = 1/6,2898 m ³
hektar (ha)/hectare (ha)	: 10 000 m ²
kilometer (km)/kilometres (km)	: 1 000 meter/meters (m)
knot/knot	: 1,8523 km/jam (km/hour)
kuintal/quintal	: 100 kg
KWh	: 1 000 Watt hour
MWh	: 1 000 KWh
liter (untuk beras)/litre (for rice)	: 0,80 kg
MMSCF	: 1/35,3 m ³
metrik ton (m.ton)/metric ton (m. ton)	: 0,98421 long ton = 1 000 kg
ons/ounce	: 28,31 gram/grams
ton	: 1 000 kg

Satuan lain: buah, dus, butir, helai/lembar, kaleng, batang, pulsa, ton kilometer (ton-km), jam, menit, persen (%).

Other units: unit, pack, pieces, sheet, tin, pulse, ton-kilometres(ton-km), hour, minute, percent (%).

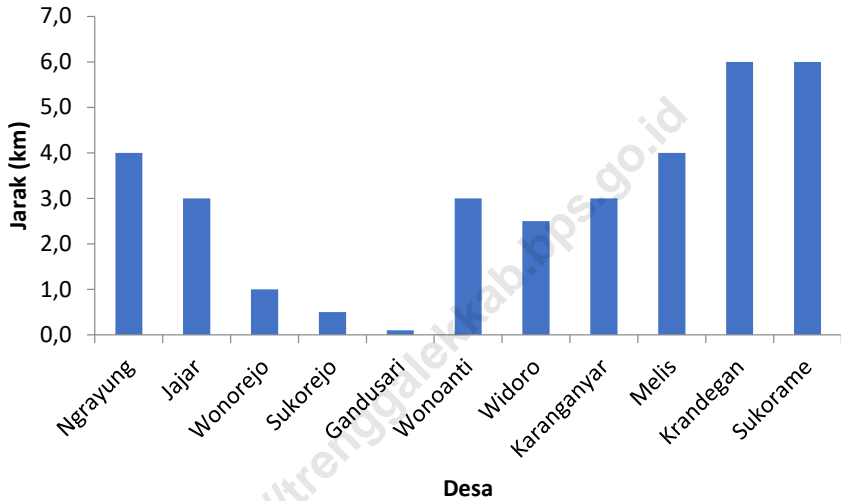
Perbedaan angka di belakang koma disebabkan oleh pembulatan angka.
The difference in decimal numbers is caused by rounding.

01

GEOGRAFI DAN IKLIM

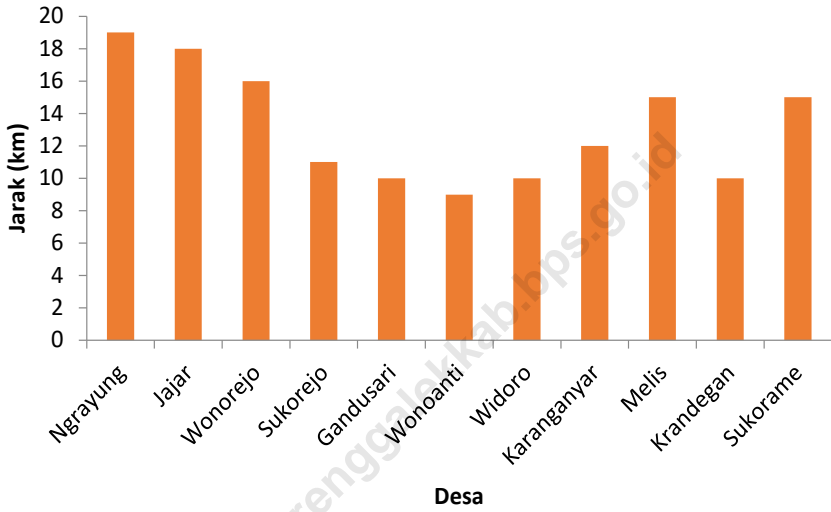


Gambar 1.1 Jarak dari Kantor Desa ke Kantor Kecamatan (km), 2022



Sumber: BPS Kab. Trenggalek

Gambar 1.2 Jarak dari Kantor Desa ke Kantor Kabupaten (km), 2022



Sumber: BPS Kab. Trenggalek

Tabel 1.1 Letak Geografis

No	Uraian	Diantara
(1)	(2)	(3)
1	Bujur Timur	111,24 dan 112,11
2	Lintang Selatan	7,53 dan 8,34
3	Ketinggian dari permukaan Laut (dpl)	109

Sumber: BPS Kab. Trenggalek

Tabel 1.2 Batas Kecamatan

No	Bagian	Perbatasan Dengan
(1)	(2)	(3)
1	Utara	Kec. Karanganyar dan Kec. Pogalan
2	Timur	Kec. Pogalan dan Kec. Bandung T. Agung
3	Selatan	Kec. Kampak dan Kec. Watulimo
4	Barat	Kec. Karanganyar dan Kec. Suruh

Sumber: BPS Kab. Trenggalek

Tabel 1.3 Letak Astronomis dan Topografi Desa

No	Desa	Letak Astronomis	Topografi
(1)	(2)	(3)	(4)
1	Ngrayung	111,6830 BT - 8,1603 LS	Dataran
2	Jajar	111,7038 BT - 8,1534 LS	Dataran
3	Wonorejo	111,6937 BT - 8,1456 LS	Dataran
4	Sukorejo	111,6991 BT - 8,1343 LS	Dataran
5	Gandusari	111,7018 BT - 8,1281 LS	Dataran
6	Wonoanti	111,7097 BT - 8,1118 LS	Dataran
7	Widoro	111,7206 BT - 8,1217 LS	Dataran
6	Karanganyar	111,7311 BT - 8,1167 LS	Dataran
9	Melis	111,7385 BT - 8,1166 LS	Dataran
10	Krandegan	111,7467 BT - 8,1094 LS	Dataran
11	Sukorame	111,7536 BT - 8,1175 LS	Dataran

Sumber: BPS Kab. Trenggalek

Tabel 1.4 Jarak dari Kantor Desa ke Kantor Kec/Kab ke Kantor Kabupaten yang Membawahi

No	Desa	Kantor Kecamatan (km)	Kantor Kabupaten (km)
(1)	(2)	(3)	(4)
1	Ngrayung	4,0	19
2	Jajar	3,0	18
3	Wonorejo	1,0	16
4	Sukorejo	0,5	11
5	Gandusari	0,1	10
6	Wonoanti	3,0	9
7	Widoro	2,5	10
6	Karanganyar	3,0	12
9	Melis	4,0	15
10	Krandegan	6,0	10
11	Sukorame	6,0	15

Sumber: BPS Kab. Trenggalek

Tabel 1.5 Nama Sungai dan Nama Gunung / Bukit

No	Desa	Nama Sungai	Nama Gunung/Bukit
(1)	(2)	(3)	(4)
1	Tawing, Sumpet, Sumber Waru, Kali Rawung	-	-
2	Tawing	Tretes	Tretes
3	Tawing	Tutupan	Tutupan
4	Tawing	-	-
5	Tawing	-	-
6	-	Belik Waru	Belik Waru
7	Tawing	Banyon	Banyon
6	Munjungan, Tawing	-	-
9	Tawing	-	-
10	Munjungan, Tawing	-	-
11	Tawing, Kalianyar	-	-

Sumber: Pengamat Pengairan Kec Gandusari

Tabel 1.6 Bahan Tambang /Galian

No	Jenis Tambang	Lokasi
(1)	(2)	(3)
1	Tanah Liat	Desa Ngrayung, Wonorejo, Sukorejo, Gandusari, Wonoanti, Sukorame
2	Pasir	Desa Ngrayung, Wonorejo, Sukorejo, Gandusari, Widoro, Karanganyar, Melis, Sukorame
3	Batu Gunung dan Batu Belah	Desa Jajar, Karanganyar, Melis
4	Tanah Kaolin	

Sumber: Dinas Linduptamben

Tabel 1.7 Keadaan Geologi Kecamatan

No	Jenis Tanah	Presentase (%)
(1)	(2)	(3)
1	Litosol	-
2	Komplek Litosol Mediteran dan Rensime	-
3	Aluvial Kelabu	-
4	Komplek Litosol Coklat Kemerahan dan Litosol	-

Sumber: Dinas Linduptamben

Tabel 1.8 Jenis Tanah Menurut Bagian

No	Bagian	Jenis Tanah
(1)	(2)	(3)
1	Utara	Mediteran
2	Timur	Aluvial
3	Selatan	Mediteran dan Aluvial
4	Barat	Mediteran

Sumber: Dinas Linduptamben

Tabel 1.9 Luas Lahan Berdasarkan Jenis Penggunaan (Ha)

No	Penggunaan	2018	2019	2020	2021	2022
(1)	(2)	(3)	(4)	(5)	(6)	(7)
1	Tanah Sawah	1.182	1.182	1.182		1.182
	- Irigasi Teknis	417	417	417		417
	- Irigasi 1/2Teknis	231	231	231		231
	- Irigasi Sederhana					
	- Irigasi Desa / Non PU					
	-Tadah Hujan	534	534	534		534
2	Lahan Kering	2.823	2.823	2.823		2.823
	- Pekarangan	462	462	462		462
	- Tegal/ Kebun	1.018	1.018	1.018		1.018
	- Hutan Rakyat	306	306	306		306
	- Hutan Negara	1.037	1.037	1.037		1.037
3	Lahan Lainnya	1.491	1.491	1.491		1.491
	- Tambak					
	- Perkebunan	93	93	93		93
	- Lainnya	1.398	1.398	1.398		1.398
	Jumlah	5.496	5.496	5.496		5.496

Sumber: Mantri Tani Kec. Gandusari

Tabel 1. 10 Jumlah Hari Hujan dan Curah Hujan 2022

No	Desa	Hari Hujan (hari)	Curah Hujan (mm)	Hujan Maksimum	Rata-rata Curah Hujan (kol 4/kol3) (mm/hari)
(1)	(2)	(3)	(4)	(5)	(6)
1	Januari	14	180	30	13,00
2	Pebruari	18	205	60	11,00
3	Maret	18	136	30	8,00
4	April	8	61	14	8,00
5	Mei	12	110	17	9,00
6	Juni	13	119	34	9,00
7	Juli	5	17	9	3,00
8	Agustus	7	36	11	5,00
9	September	12	55	27	5,00
10	Oktober	19	482	108	25,00
11	Nopember	22	375	60	17,00
12	Desember	19	201	32	11,00

Sumber: Pengamat Pengairan Kec.Gandusari

Tabel 1.11 Ketinggian dari Permukaan Laut per Desa

No	Desa	Ketinggian (m)
(1)	(2)	(3)
1	Ngrayung	122
2	Jajar	119
3	Wonorejo	112
4	Sukorejo	112
5	Gandusari	108
6	Wonoanti	105
7	Widoro	108
6	Karanganyar	103
9	Melis	106
10	Krandegan	100
11	Sukorame	102

Sumber: Pengamat Pengairan Kec.Gandusari
 Keterangan: Diukur dari kantor Pemerintahan setempat (Balai Desa)

Tabel 1.12 Rata-rata Kedalaman Sumber Air Tanah (Sumur) per desa

No	Desa	Kedalaman (m)
(1)	(2)	(3)
1	Ngrayung	18
2	Jajar	10
3	Wonorejo	8
4	Sukorejo	8
5	Gandusari	8
6	Wonoanti	7
7	Widoro	10
6	Karanganyar	12
9	Melis	8
10	Krandegan	10
11	Sukorame	9

Sumber: BPS

Tabel 1.13 Banyaknya Sumber Air Menurut Penggunaan 2022

No	Desa	Irigasi	Irigasi dan Air Minum	Jumlah
(1)	(2)	(3)	(4)	(5)
1	Ngrayung		6	6
2	Jajar		3	3
3	Wonorejo		2	4
4	Sukorejo		4	4
5	Gandusari		1	1
6	Wonoanti		6	6
7	Widoro		3	3
6	Karanganyar		3	3
9	Melis			
10	Krandegan			
11	Sukorame		1	1
	Jumlah		29	31

Sumber : Pengamat Pengairan Kec. Gandusari

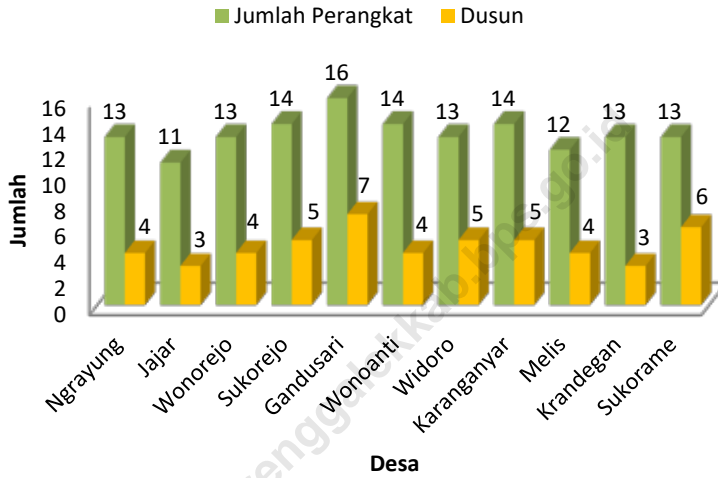
02

PEMERINTAHAN



Gambar 2.1
Figures

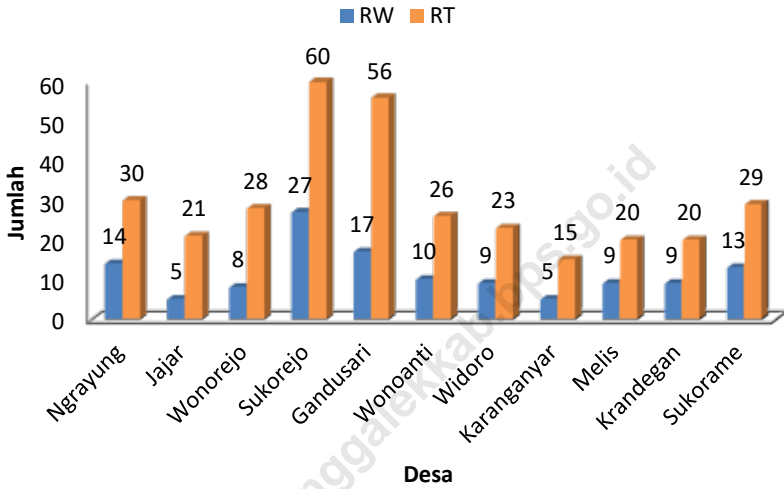
Jumlah Perangkat dan Dusun di Kecamatan Gandusari, 2022



Sumber : Desa se Kecamatan Gandusari

Gambar 2.2
Figures

Jumlah RT dan RW di Kecamatan Gandusari, 2022



Sumber : Desa se Kecamatan Gandusari

Tabel 2.1 Jumlah Dusun, Rukun Warga, dan Rukun Tetangga, 2022

No	Desa	Dusun	Rukun Warga (RW)	Rukun Tetangga (RT)
(1)	(2)	(3)	(4)	(5)
1	Ngrayung	4	14	30
2	Jajar	3	5	21
3	Wonorejo	4	8	28
4	Sukorejo	5	27	60
5	Gandusari	7	17	56
6	Wonoanti	4	10	26
7	Widoro	5	9	23
6	Karanganyar	5	5	15
9	Melis	4	9	20
10	Krandegan	3	9	20
11	Sukorame	6	13	29
Jumlah		50	126	328

Sumber : Desa se Kecamatan Gandusari

Tabel 2.2 Jumlah Perangkat Desa, 2022

No	Desa	Jumlah Perangkat
(1)	(2)	(3)
1	Ngrayung	13
2	Jajar	11
3	Wonorejo	13
4	Sukorejo	14
5	Gandusari	16
6	Wonoanti	14
7	Widoro	13
6	Karanganyar	14
9	Melis	12
10	Krandegan	13
11	Sukorame	13
Jumlah		146

Sumber : Desa se Kecamatan Gandusari

Tabel 2.3 **Banyaknya Perangkat Desa Menurut Jabatan per Desa Tahun 2022**

No	Desa	Kepala Desa	Sekretaris Desa	Kepala Dusun
(1)	(2)	(3)	(4)	(5)
1	Ngrayung	1	1	4
2	Jajar	1	1	3
3	Wonorejo	1	1	4
4	Sukorejo	1	1	6
5	Gandusari	1	1	7
6	Wonoanti	1	1	4
7	Widoro	1	1	5
6	Karanganyar	1	1	5
9	Melis	1	1	4
10	Krandegan	1	1	3
11	Sukorame	1	1	5
Jumlah		11	11	50

Sumber : Desa se Kecamatan Gandusari

Lanjutan Tabel 2.3

No	Desa	Kepala Urusan				Kepala Seksi		
		Keuangan	Perencanaan	Umum	Pemerintahan	Kesejahteraan	Pelayanan	Staf
(1)	(2)	(6)	(7)	(8)	(9)	(10)	(11)	(12)
1	Ngrayung	1	1	1	1	1	1	1
2	Jajar	1	1	1	1	1	1	0
3	Wonorejo	1	1	1	1	1	1	1
4	Sukorejo	1	1	1	1	1	0	1
5	Gandusari	1	1	1	1	1	1	1
6	Wonoanti	1	1	1	1	1	1	2
7	Widoro	1	1	1	1	1	1	0
6	Karanganyar	1	1	1	1	1	1	1
9	Melis	1	1	1	1	1	1	0
10	Krandegan	1	1	1	1	1	1	2
11	Sukorame	1	1	0	1	1	1	1
Jumlah		11	11	10	11	11	10	10

Sumber : Desa se Kecamatan Gandusari

Tabel 2.4 Luas Bengkok Pamong/Perangkat Desa Menurut Desa dan Jenis Tanah, Tahun 2022

No	Desa	Luas Bengkok (ha)		Jumlah
		Tanah Sawah	Tanah Kering	
(1)	(2)	(3)	(4)	(5)
1	Ngrayung	24,16	0,00	24,160
2	Jajar	12,72	0,00	12,720
3	Wonorejo	13,82	0,23	14,045
4	Sukorejo	29,60	0,00	29,600
5	Gandusari	31,96	0,00	31,960
6	Wonoanti	34,63	0,00	34,630
7	Widoro	17,03	0,98	18,010
6	Karanganyar	15,67	0,00	15,670
9	Melis	17,87	0,00	17,870
10	Krandegan	19,48	0,00	19,480
11	Sukorame	34,25	0,00	34,250
Jumlah		219,23	1,21	252,395

Sumber : Desa se Kecamatan Gandusari

Tabel 2.5 **Potensi Rakyat Terlatih Menurut Latihan Dasar 2022**

No	Desa	Linmas	Kamra	Wanra	Jumlah
(1)	(2)	(3)	(4)	(5)	(6)
1	Ngrayung	30	0	0	30
2	Jajar	31	0	0	31
3	Wonorejo	30	0	0	30
4	Sukorejo	45	0	0	45
5	Gandusari	30	0	0	30
6	Wonoanti	34	0	0	34
7	Widoro	26	0	0	26
6	Karanganyar	20	0	0	20
9	Melis	20	0	0	20
10	Krandegan	23	0	0	23
11	Sukorame	33	0	0	33
Jumlah		322	0	0	322

Sumber : Bagian Kamtib (Keamanan dan Ketertiban) Kantor Kec. Gandusari

Keterangan :

Linmas = Perlindungan Masyarakat

Wanra = Perlawanan Rakyat

Kamra = Keamanan Rakyat

Tabel 2.6 Potensi Linmas (Perlindungan Masyarakat) per Desa Menurut Pendidikan, 2021

No	Desa	Potensi Linmas (Perlindungan Masyarakat)	Pendidikan			Belum Terlatih
			Latihan Penanganan Bencana	Suskalak (Kursus Kader Pelaksana)	Latihan Dasar	
(1)	(2)	(3)	(4)	(5)	(6)	(7)
1	Ngrayung	30	1	5	6	25
2	Jajar	31	2	6	8	23
3	Wonorejo	30	1	2	3	28
4	Sukorejo	45	1	2	3	28
5	Gandusari	30	4	3	7	24
6	Wonoanti	34	2	4	6	25
7	Widoro	26	2	3	5	26
6	Karanganyar	20	3	5	8	23
9	Melis	20	1	4	5	26
10	Krandegan	23	3	2	5	26
11	Sukorame	33	2	4	6	25

Sumber : Bagian Kamtib (Keamanan dan Ketertiban) Kantor Kec. Gandusari

Tabel 2.7 Jumlah Suara Yang Sah Pemilu Legislatif 2019 Anggota DPRD Kab. Trenggalek, Dirinci Menurut Desa

No	Desa	PKB	PGRI	PDIP	GOLKAR	NASDEM	PGPI
(1)	(2)	(3)	(4)	(5)	(6)	(7)	(8)
1	Ngrayung	172	22	53	12	12	3
2	Jajar	130	14	21	2	8	0
3	Wonorejo	120	20	82	21	39	2
4	Sukorejo	247	59	117	36	41	7
5	Gandusari	93	47	89	25	66	2
6	Wonoanti	84	27	41	13	13	4
7	Widoro	86	20	43	15	12	1
6	Karanganyar	82	15	63	3	6	1
9	Melis	112	5	27	7	4	1
10	Krandegan	92	23	33	23	14	3
11	Sukorame	222	30	39	11	13	4
Jumlah		1.440	282	608	168	228	28

Sumber : PPK (Panitia Pemilihan Kecamatan) Kec. Gandusari

Lanjutan Tabel 2.7

No	Desa	Berkarya	PKS	PPI	PPP	PSI	PAN
(1)	(2)	(9)	(10)	(11)	(12)	(13)	(14)
1	Ngrayung	7	15	3	27	2	5
2	Jajar	1	17	2	109	1	0
3	Wonorejo	4	10	2	17	0	9
4	Sukorejo	17	85	6	251	4	35
5	Gandusari	20	86	7	186	10	34
6	Wonoanti	3	84	3	125	4	8
7	Widoro	8	23	6	108	1	1
6	Karanganyar	4	15	2	96	2	1
9	Melis	0	17	3	43	0	2
10	Krandegan	1	38	0	127	0	1
11	Sukorame	11	33	12	172	5	4
Jumlah		76	423	46	1.261	29	100

Sumber : PPK (Panitia Pemilihan Kecamatan) Kec. Gandusari

Tabel 2.8 Jumlah Suara Yang Sah Pemilu Presiden 2019 Dirinci Menurut Desa

No	Desa	Jumlah Suara Yang Masuk	Jumlah Suara Yang Tidak Sah	(01) Ir. H Joko Widodo - Prof. Dr. (HC) KH. Ma'ruf Amin	(02) H. Prabowo Subianto - H. Sandiaga Salahudin Uno
(1)	(2)	(3)	(4)	(5)	(6)
1	Ngrayung	2.784	78	2.252	532
2	Jajar	1.809	80	1.407	402
3	Wonorejo	3.498	100	2.621	882
4	Sukorejo	6.327	97	4.318	2.009
5	Gandusari	4.412	95	2.976	1.436
6	Wonoanti	3.038	88	2.171	867
7	Widoro	1.995	37	1.621	374
6	Karanganyar	1.941	47	1.568	373
9	Melis	1.791	52	1.526	265
10	Krandegan	2.432	102	1.920	512
11	Sukorame	3.705	145	2.859	846
Jumlah		33.732	921	25.239	8.498

Sumber : KPU Kabupaten Trenggalek

Tabel 2.9 Jumlah Perolehan Suara Pasangan Calon dalam Pilbub dan Wabub Trenggalek tahun 2020

No	Desa	Jumlah Suara Yang Sah	Jumlah Suara Yang Tidak Sah	Alfan Rianto-Zaenal Fanani	Nur Arifin- Syah M.
(1)	(2)	(3)	(4)	(5)	(6)
1	Ngrayung	2.248	178	603	1.645
2	Jajar	1.711	48	365	1.346
3	Wonorejo	2.947	119	1.016	1.931
4	Sukorejo	5.228	247	1519	3.709
5	Gandusari	3.916	156	936	2.980
6	Wonoanti	2.823	95	397	2.426
7	Widoro	1.877	60	473	1.404
6	Karanganyar	1.648	87	416	1.232
9	Melis	1.613	46	281	1.332
10	Krandegan	1.948	112	506	1.442
11	Sukorame	3.526	81	1.952	1.574
Jumlah		29.485	1.229	8.464	21.021

Sumber : KPU Kabupaten Trenggalek

Tabel 2.10 Jumlah Suara Pemilu Legislatif 2019 di Kec. Gandusari Dirinci Menurut Partai

No	Nama Partai	DPR. RI	DPRD. I	DPRD. II
(1)	(2)	(3)	(4)	(5)
1	PKB	2.224	2.055	1.440
2	Gerindra	478	531	282
3	PDIP	1.194	1.360	608
4	Golkar	292	256	168
5	NasDem	342	310	228
6	Garuda	26	36	28
7	Berkarya	142	124	76
8	PKS	644	573	423
9	Perindo	164	152	46
10	PPP	1478	1372	1.261
11	PSI	63	78	29
12	PAN	353	207	100
13	Hanura	20	8	6
14	Demokrat	438	484	280
15	PBB	36	40	26
16	PKPI	9	14	11
Jumlah		7.903	7.600	5.012

Sumber : PPK (Panitia Pemilihan Kecamatan) Kec. Gandusari

Tabel 2.11 Jumlah Pemilih Terdaftar dan Suara yang Masuk Pemilu Bupati dan Wakil Bupati Kabupaten Trenggalek 2020 Menurut Desa

No	Desa	Pemilih Terdaftar	Jumlah Suara Yang Masuk	Persentase (%)	Jumlah TPS
(1)	(2)	(3)	(4)	(5)	(6)
1	Ngrayung	2.426	2.426	100,00	9
2	Jajar	1.759	1.759	100,00	7
3	Wonorejo	3.066	3.066	100,00	12
4	Sukorejo	5.473	5.475	99,96	19
5	Gandusari	4.066	4.072	99,85	14
6	Wonoanti	2.915	2.918	99,90	10
7	Widoro	1.935	1.937	99,90	6
6	Karanganyar	1.735	1.735	100,00	6
9	Melis	1.659	1.659	100,00	6
10	Krandegan	2.059	2.060	99,95	8
11	Sukorame	3.603	3.607	99,89	12
Jumlah		30.696	30.714	99,94	109

Sumber : PPK (Panitia Pemilihan Kecamatan) Kec. Gandusari

Tabel 2.12 Jumlah Pemilih Terdaftar dan Suara Yang Masuk Pemilu Gubernur dan Wakil Gubernur Tahun 2018 Dirinci Menurut Desa

No	Desa	Pemilih Terdaftar	Jumlah Suara Yang Masuk	Persentase (%)	Jumlah TPS
(1)	(2)	(3)	(4)	(5)	(6)
1	Ngrayung	3.430	2.621	76,41	9
2	Jajar	2.324	1.694	72,89	7
3	Wonorejo	4.252	3.197	75,19	12
4	Sukorejo	7.485	5.773	43,33	19
5	Gandusari	5.402	3.993	73,92	14
6	Wonoanti	3.662	2.740	74,82	10
7	Widoro	2.437	1.861	76,36	6
6	Karanganyar	2.399	1.866	77,78	6
9	Melis	2.149	1.638	76,22	6
10	Krandegan	3.040	2.135	70,23	8
11	Sukorame	4.605	3.243	70,42	12
Jumlah		41.185	30.761	71,60	109

Sumber : KPU Kab.Trenggalek

Tabel 2.13 Jumlah Pemilih Terdaftar dan Suara Yang Masuk Pemilu Presiden Tahun 2019 Dirinci Menurut Desa

No	Desa	Pemilih Terdaftar	Jumlah Suara Yang Masuk	Persentase (%)	Jumlah TPS
(1)	(2)	(3)	(4)	(5)	(6)
1	Ngrayung	3.451	2.862	82,93	9
2	Jajar	2.350	1.889	80,38	7
3	Wonorejo	4.275	3.598	84,16	12
4	Sukorejo	7.605	6.424	84,47	19
5	Gandusari	5.504	4.507	81,89	14
6	Wonoanti	3.709	3.126	84,28	10
7	Widoro	2.426	2.032	83,76	6
6	Karanganyar	2.403	1.988	82,73	6
9	Melis	2.167	1.843	85,05	6
10	Krandegan	3.061	2.534	82,78	8
11	Sukorame	4.610	3.850	83,51	12
Jumlah		41.561	34.653	83,38	109

Sumber : KPU Kab.Trenggalek

Tabel 2.14 Jumlah Pemilih Terdaftar dan Suara Yang Masuk Pemilu Legislatif 2019 Anggota DPRD Kabupaten Trenggalek Dirinci Menurut Desa

No	Desa	Pemilih Terdaftar	Jumlah Suara Yang Masuk	Persentase (%)	Jumlah TPS
(1)	(2)	(3)	(4)	(5)	(6)
1	Ngrayung	3.451	2.862	83,00	9
2	Jajar	2.350	1.889	80,00	7
3	Wonorejo	4.275	3.598	84,00	12
4	Sukorejo	7.605	6.419	84,00	19
5	Gandusari	5.504	4.506	82,00	14
6	Wonoanti	3.709	3.122	84,00	10
7	Widoro	2.426	2.032	84,00	6
6	Karanganyar	2.403	1.987	83,00	6
9	Melis	2.167	1841	85,00	6
10	Krandegan	3.061	2.531	83,00	8
11	Sukorame	4.610	3.850	84,00	12
Jumlah		41.561	34.637	83,23	109

Sumber : PPK (Panitia Pemilihan Kecamatan) Kec. Gandusari

Tabel 2.15 Jumlah Pengurus Lembaga Kemasyarakatan Desa/Kelurahan (LPMD/LPMK) Menurut Kelurahan di Kecamatan Gandusari, 2022

No	Desa/Kelurahan	Pengurus
(1)	(2)	(3)
1	Ngrayung	13
2	Jajar	9
3	Wonorejo	20
4	Sukorejo	11
5	Gandusari	14
6	Wonoanti	9
7	Widoro	14
6	Karanganyar	15
9	Melis	16
10	Krandegan	10
11	Sukorame	12
Kecamatan Gandusari		143

Sumber : Desa se Kecamatan Gandusari

Tabel 2.16 Jumlah Anggota Badan Permusyawaratan Desa (BPD) Menurut Desa di Kecamatan Gandusari, 2022

No	Desa/Kelurahan	Anggota
(1)	(2)	(3)
1	Ngrayung	9
2	Jajar	9
3	Wonorejo	9
4	Sukorejo	9
5	Gandusari	8
6	Wonoanti	9
7	Widoro	9
6	Karanganyar	9
9	Melis	9
10	Krandegan	9
11	Sukorame	9
Kecamatan Gandusari		98

Sumber : Desa se Kecamatan Gandusari

Tabel 2.17 Jumlah Pengurus PKK Menurut Desa di Kecamatan Gandusari, 2022

No	Desa/Kelurahan	Pengurus
(1)	(2)	(3)
1	Ngrayung	14
2	Jajar	22
3	Wonorejo	8
4	Sukorejo	15
5	Gandusari	23
6	Wonoanti	7
7	Widoro	31
6	Karanganyar	21
9	Melis	16
10	Krandegan	30
11	Sukorame	30
Kecamatan Gandusari		217

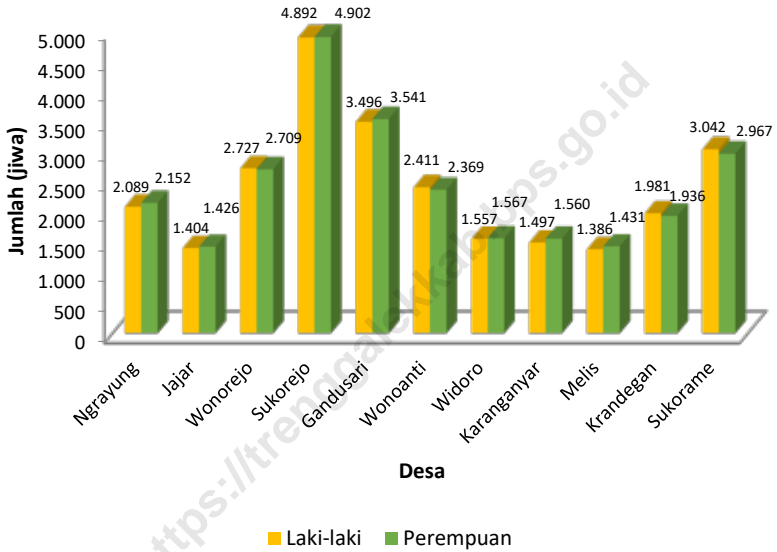
Sumber : Desa se Kecamatan Gandusari

03

PENDUDUK
&
KETENAGAKERJAAN

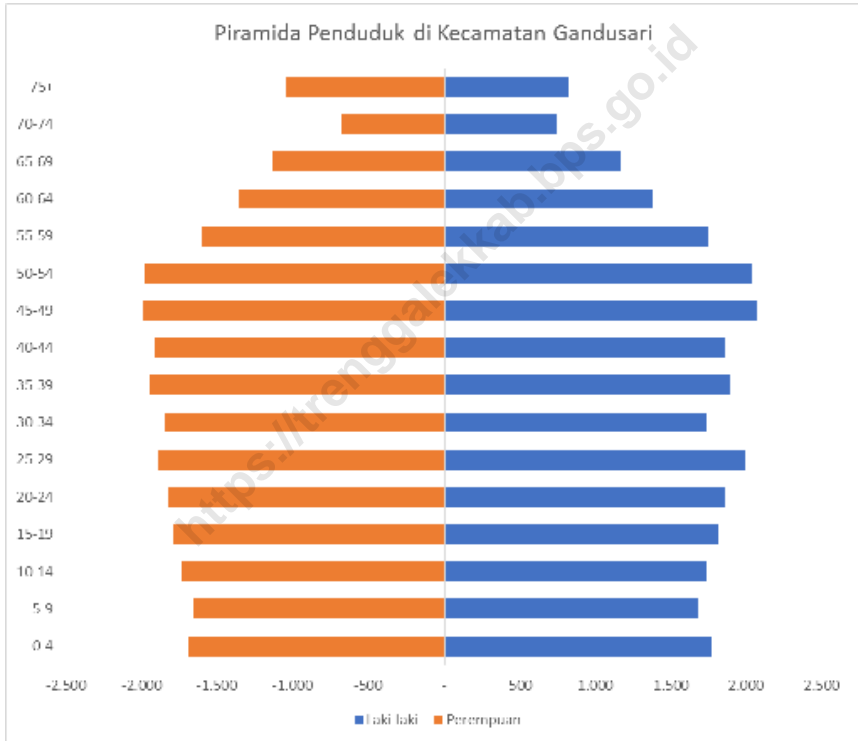


Gambar 3.1 Jumlah Penduduk per Desa Menurut Jenis Kelamin Tahun 2022



Sumber : BPS Kab. Trenggalek

Gambar 3.2 Piramida Penduduk Kec Gandusari Hasil SP 2020



Tabel 3.1 Jumlah Penduduk Menurut Jenis Kelamin, dan Sex Ratio per Desa, 2022

No	Kelurahan	Penduduk (jiwa)		Sex Ratio (%)
		Laki-Laki	Perempuan	
(1)	(2)	(3)	(4)	(5)
1	Ngraying	2.089	2.152	97,00
2	Jajar	1.404	1.426	98,45
3	Wonorejo	2.727	2.709	100,60
4	Sukorejo	4.892	4.902	100,40
5	Gandusari	3.496	3.541	99,80
6	Wonoanti	2.411	2.369	101,80
7	Widoro	1.557	1.567	99,40
6	Karanganyar	1.497	1.560	95,90
9	Melis	1.386	1.431	96,90
10	Krandegan	1.981	1.936	102,30
11	Sukorame	3.042	2.967	102,50
Jumlah		26.482	26.560	99,71

Sumber : BPS Kab. Trenggalek

Tabel 3.2 Luas Desa, Jumlah Penduduk Dan Kepadatan Penduduk, 2022

No	Desa	Luas Desa (km2)	Jumlah Penduduk (jiwa)	Kepadatan Penduduk (Jiwa/km2)
(1)	(2)	(3)	(4)	(5)
1	Ngrayung	4,80	4.241	883,54
2	Jajar	4,80	2.830	589,58
3	Wonorejo	7,00	5.436	776,57
4	Sukorejo	7,30	9.794	1341,64
5	Gandusari	5,70	7.037	1234,56
6	Wonoanti	5,50	4.780	869,10
7	Widoro	2,50	3.124	1249,60
6	Karanganyar	3,40	3.057	899,12
9	Melis	3,40	2.817	828,53
10	Krandegan	2,90	3.917	1350,69
11	Sukorame	4,80	6.009	1251,87
Jumlah		52,10	53.042,00	11274,80

Sumber : BPS Kab. Trenggalek

Tabel 3.3 Banyaknya Kelahiran Bayi Menurut Jenis Kelamin Per Desa 2022

No	Desa	Laki-Laki	Perempuan	Jumlah
(1)	(2)	(3)	(4)	(5)
1	Ngrayung	10	12	22
2	Jajar	18	14	32
3	Wonorejo
4	Sukorejo
5	Gandusari	21	25	46
6	Wonoanti	25	23	48
7	Widoro	18	16	34
6	Karanganyar	15	15	30
9	Melis	4	7	11
10	Krandegan	18	11	29
11	Sukorame	36	49	85
Jumlah		165	172	337

Sumber : Registrasi Penduduk (Profil desa)

Tabel 3.4 Banyaknya Kematian Menurut Jenis Kelamin per Desa Tahun 2022

No	Desa	Laki-Laki	Perempuan	Jumlah
(1)	(2)	(3)	(4)	(5)
1	Ngrayung	24	27	51
2	Jajar	13	19	32
3	Wonorejo
4	Sukorejo
5	Gandusari	13	6	19
6	Wonoanti	20	24	44
7	Widoro	22	17	39
6	Karanganyar	12	21	33
9	Melis	11	13	24
10	Krandegan	10	8	18
11	Sukorame	24	32	56
Jumlah		149	167	316

Sumber : Registrasi Penduduk (Profil desa)

Tabel 3.5 Jumlah Penduduk Menurut Jenis Kelamin (jiwa) per Desa Hasil Proyeksi SP2020 bulan Juni 2022

No	Desa	Laki-Laki	Perempuan	Jumlah
(1)	(2)	(3)	(4)	(5)
1	Ngrayung	2.089	2.152	4.241
2	Jajar	1.404	1.426	2.830
3	Wonorejo	2.727	2.709	5.436
4	Sukorejo	4.892	4.902	9.794
5	Gandusari	3.496	3.541	7.037
6	Wonoanti	2.411	2.369	4.780
7	Widoro	1.557	1.567	3.124
6	Karanganyar	1.497	1.560	3.057
9	Melis	1.386	1.431	2.817
10	Krandegan	1.981	1.936	3.917
11	Sukorame	3.042	2.967	6.009
Jumlah		26.482	26.560	53.042

Sumber : Hasil Proyeksi Penduduk BPS

Tabel 3.6 Penduduk Menurut Kewarganegaraan dan Jenis Kelamin (jiwa) per Desa, 2022

No	Desa	WNI		WNA		Jumlah
		Laki-Laki	Perempuan	Laki-Laki	Perempuan	
(1)	(2)	(3)	(4)	(5)	(6)	(7)
1	Ngrayung
2	Jajar
3	Wonorejo
4	Sukorejo
5	Gandusari
6	Wonoanti
7	Widoro
6	Karanganyar
9	Melis
10	Krandegan
11	Sukorame
Jumlah	

Sumber : Proyeksi SP2010
 DATA TIDAK TERSEDIA

Tabel 3.7 Jumlah Penduduk Usia Sekolah 2022

No	Desa	Kelompok Umur Usia Sekolah	
		5-6 Tahun	7-12 Tahun
(1)	(2)	(3)	(4)
1	Ngrayung
2	Jajar
3	Wonorejo
4	Sukorejo
5	Gandusari
6	Wonoanti
7	Widoro
6	Karanganyar
9	Melis
10	Krandegan
11	Sukorame
Jumlah	

Sumber : BPS Kab. Trenggalek
 DATA TIDAK TERSEDIA

Tabel 3.8 Jumlah Keluarga Menurut Desa/Kelurahan di Kecamatan Gandusari 2022

No	Desa	Jumlah Keluarga	Presentase (%)
(1)	(2)	(3)	(4)
1	Ngrayung
2	Jajar
3	Wonorejo
4	Sukorejo
5	Gandusari
6	Wonoanti
7	Widoro
8	Karanganyar
9	Melis
10	Krandegan
11	Sukorame
Jumlah	

Sumber : Profil Desa
 DATA TIDAK TERSEDIA

<https://trenggalekkab.bps.go.id>

Tabel 3.9 Penduduk Hasil Proyeksi Menurut Jenis Kelamin (jiwa) per Desa, 2022

No	Desa	Laki-laki	Perempuan	Jumlah
(1)	(2)	(3)	(4)	(5)
1	Ngrayung	2.089	2.152	4.241
2	Jajar	1.404	1.426	2.830
3	Wonorejo	2.727	2.709	5.436
4	Sukorejo	4.892	4.902	9.794
5	Gandusari	3.496	3.541	7.037
6	Wonoanti	2.411	2.369	4.780
7	Widoro	1.557	1.567	3.124
6	Karanganyar	1.497	1.560	3.057
9	Melis	1.386	1.431	2.817
10	Krandegan	1.981	1.936	3.917
11	Sukorame	3.042	2.967	6.009
	Jumlah	26.482	26.560	53.042

Sumber : BPS Kab. Trenggalek

Tabel 3.10 Luas Desa, Jumlah Penduduk, dan Kepadatan Penduduk 2022 Berdasarkan Registrasi Desa

No	Desa	Luas Desa (km2)	Jumlah Penduduk (jiwa)	Kepadatan Penduduk (Jiwa/km2)
(1)	(2)	(3)	(4)	(5)
1	Ngrayung	4,8	4.241	883,54
2	Jajar	4,8	2.830	589,58
3	Wonorejo	7	5.436	776,57
4	Sukorejo	7,3	9.794	1.341,64
5	Gandusari	5,7	7.037	1.234,56
6	Wonoanti	5,5	4.780	869,09
7	Widoro	2,5	3.124	1.249,60
6	Karanganyar	3,4	3.057	899,12
9	Melis	3,4	2.817	828,53
10	Krandegan	2,9	3.917	1.350,69
11	Sukorame	4,8	6.009	1.251,88
Jumlah		52	53.042	1.018,08

Sumber : Profil Desa

04

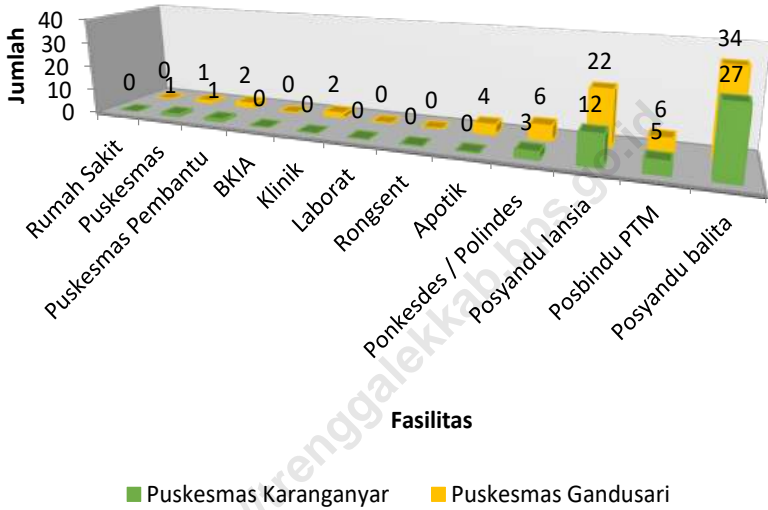
SOSIAL

&

KESEJAHTERAAN RAKYAT

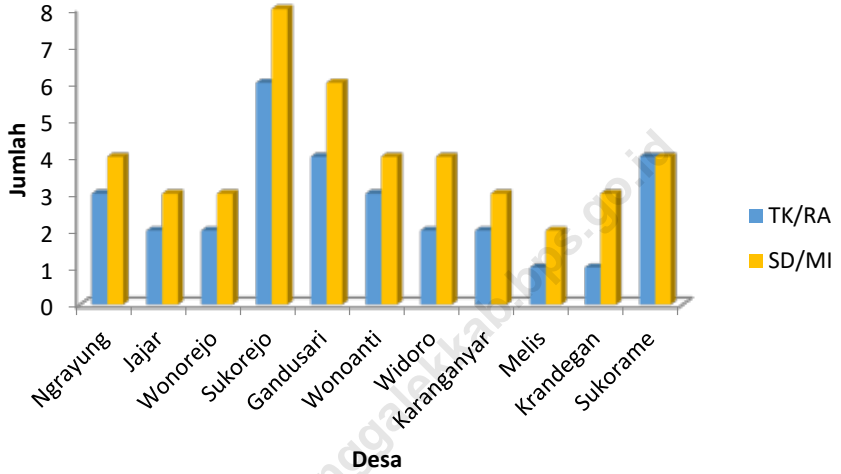


Gambar 4.1 Jumlah Fasilitas Kesehatan di Kecamatan Gandusari, 2022



Sumber: Puskesmas Gandusari dan Karanganyar

Gambar 4.2 Jumlah Sekolah TK dan Sekolah Dasar , 2022



Sumber: UDP (Unit Dinas Pendidikan) Kecamatan Gandusari

Tabel 4.1 Jumlah Sekolah, Kelas, Murid, dan Guru Taman Kanak-kanak, Tahun 2022

No.	Desa	Sekolah	Ruang Belajar	Murid	Guru
(1)	(2)	(3)	(4)	(5)	(6)
1	Ngrayung	3	5	40	6
2	Jajar	2	4	35	4
3	Wonorejo	2	4	42	5
4	Sukorejo	6	17	199	25
5	Gandusari	4	9	93	12
6	Wonoanti	3	6	52	9
7	Widoro	2	4	31	4
6	Karanganyar	2	3	76	6
9	Melis	1	1	14	2
10	Krandegan	1	2	19	2
11	Sukorame	4	9	80	10
Jumlah		30	64	681	85

Sumber: UDP (Unit Dinas Pendidikan) Kecamatan Gandusari

Tabel 4.2 Jumlah Sekolah, Kelas, Murid, dan Guru Sekolah Dasar Tahun 2022

No.	Desa	Sekolah	Ruang Belajar	Murid	Guru
(1)	(2)	(3)	(4)	(5)	(6)
1	Ngrayung	3	18	156	24
2	Jajar	2	12	105	16
3	Wonorejo	2	12	148	16
4	Sukorejo	4	24	300	37
5	Gandusari	4	24	284	34
6	Wonoanti	3	18	149	26
7	Widoro	3	18	133	24
6	Karanganyar	2	12	178	16
9	Melis	1	6	68	7
10	Krandegan	1	6	65	9
11	Sukorame	3	18	265	24
Jumlah		28	168	1,851	233
Jumlah Sekolah, Kelas, Murid dan Guru Mladrash Ibtidaiyah Tahun 2022					
1	Ngrayung	1	6	95	9
2	Jajar	1	6	116	10
3	Wonorejo	1	7	170	9
4	Sukorejo	4	27	441	40
5	Gandusari	2	12	177	19
6	Wonoanti	1	6	66	9
7	Widoro	1	6	34	8
6	Karanganyar	1	6	69	10
9	Melis	1	6	76	9
10	Krandegan	2	15	339	24
11	Sukorame	1	6	225	10
Jumlah		16	103	1,808	157

Sumber: PPAI (Pengawas Pendidikan Agama Islam) Kecamatan Gandusari & DISDIKPORA (Dinas Pendidikan, Pemuda, dan Olahraga) Trenggalek

Tabel 4.3 Jumlah Ruang Belajar Sekolah Dasar Menurut Status Tahun 2022

No.	Desa	Jumlah Sekolah	Ruang Belajar			Jumlah
			Asli	Pinjam	Sewa	
(1)	(2)	(3)	(4)	(5)	(6)	(7)
1	Ngrayung
2	Jajar
3	Wonorejo
4	Sukorejo
5	Gandusari
6	Wonoanti
7	Widoro
6	Karanganyar
9	Melis
10	Krandegan
11	Sukorame
Jumlah	
Jumlah Ruang Belajar Madrasah Ibtidaiyah Menurut Status, Tahun 2022						
1	Ngrayung	1	6	0	0	6
2	Jajar	1	6	0	0	6
3	Wonorejo	1	7	0	0	7
4	Sukorejo	4	25	2	0	27
5	Gandusari	2	12	0	0	12
6	Wonoanti	1	6	0	0	6
7	Widoro	1	6	0	0	6
6	Karanganyar	1	6	0	0	6
9	Melis	1	6	0	0	6
10	Krandegan	2	15	0	0	15
11	Sukorame	1	6	0	0	6
Jumlah		16	101	2	0	103

Sumber: PPAI (Pengawas Pendidikan Agama Islam) Kecamatan Gandusari & DISDIKPORA (Dinas Pendidikan, Pemuda, dan Olahraga) Trenggalek

Tabel 4.4 Banyaknya Murid Sekolah Dasar Menurut Jenis Kelamin Tahun 2022

No.	Desa	Jenis Kelamin		Jumlah
		Laki-Laki	Perempuan	
(1)	(2)	(3)	(4)	(5)
1	Ngrayung
2	Jajar
3	Wonorejo
4	Sukorejo
5	Gandusari
6	Wonoanti
7	Widoro
6	Karanganyar
9	Melis
10	Krandegan
11	Sukorame
Jumlah	
Banyaknya Murid Madrasah Ibtidaiyah Menurut Jenis Kelamin, 2022				
1	Ngrayung	49	46	95
2	Jajar	53	63	116
3	Wonorejo	93	77	170
4	Sukorejo	217	224	441
5	Gandusari	78	99	177
6	Wonoanti	34	32	66
7	Widoro	17	17	34
6	Karanganyar	34	35	69
9	Melis	46	30	76
10	Krandegan	176	163	339
11	Sukorame	122	103	225
Jumlah		919	889	1,808

Sumber: PPAI (Pengawas Pendidikan Agama Islam) Kecamatan Gandusari & DISDIKPORA (Dinas Pendidikan, Pemuda, dan Olahraga) Trenggalek

Tabel 4.5 Rata-rata Murid per Sekolah, Murid per Ruang Belajar, Murid per Guru, dan Guru per Sekolah di Sekolah Dasar, Tahun 2022

No	Desa	Murid per Sekolah	Murid per Ruang Belajar	Murid per Guru	Guru per Sekolah
(1)	(2)	(3)	(4)	(5)	(6)
1	Ngrayung
2	Jajar
3	Wonorejo
4	Sukorejo
5	Gandusari
6	Wonoanti
7	Widoro
6	Karanganyar
9	Melis
10	Krandegan
11	Sukorame
Jumlah	
Rata-rata Murid per Sekolah, Murid per Guru di Madrasah Ibtidaiyah, 2020					
1	Ngrayung	95,00	15,83	10,56	9,0
2	Jajar	116,00	19,33	11,60	10,0
3	Wonorejo	170,00	24,29	18,89	9,0
4	Sukorejo	110,00	4,08	2,76	10,0
5	Gandusari	88,50	7,38	4,66	9,5
6	Wonoanti	66,00	11,00	7,33	9,0
7	Widoro	34,00	5,67	4,25	8,0
6	Karanganyar	69,00	11,50	6,90	10,0
9	Melis	76,00	12,67	8,44	9,0
10	Krandegan	169,50	11,30	7,06	12,0
11	Sukorame	225,00	37,50	22,50	10,0
Jumlah		1.219,00	160,55	104,95	105,5

Sumber: PPAI (Pengawas Pendidikan Agama Islam) Kecamatan Gandusari & DISDIKORA (Dinas Pendidikan, Pemuda, dan Olahraga) Trenggalek

Tabel 4.6 Banyaknya Sekolah, Ruang Belajar, Murid, dan Guru SD/MI Menurut Status, Tahun 2022

No	Status	Sekolah	Ruang Belajar	Murid	Guru
(1)	(2)	(3)	(4)	(5)	(6)
1	Negeri	0	0	0	0
2	Swasta	16	103	1.808	157
Jumlah		16	103	1.808	157

Sumber: PPAI (Pengawas Pendidikan Agama Islam) Kecamatan Gandusari & DISDIKPORA (Dinas Pendidikan, Pemuda, dan Olahraga) Trenggalek

Tabel 4.7 Rata-rata Murid per Sekolah per Ruang Belajar Guru per Sekolah, Murid per Guru di SD/MI Menurut Status Sekolah, Tahun 2022

No	Status	Murid per Sekolah	Murid per Ruang Belajar	Guru per Sekolah	Murid per Guru
(1)	(2)	(3)	(4)	(5)	(6)
1	Negeri	0	0,00	0,00	0,00
2	Swasta	113	17,55	9,81	11,52
Jumlah		113	17,55	9,81	11,52

Sumber: PPAI (Pengawas Pendidikan Agama Islam) Kecamatan Gandusari & DISDIKPORA (Dinas Pendidikan, Pemuda, dan Olahraga) Trenggalek

Tabel 4.8 Banyaknya Murid SD/MI Menurut Jenis Kelamin dan Status Sekolah, Tahun 2022

No	Status	SD	Banyaknya Murid		
			Laki-laki	Perempuan	Jumlah
(1)	(2)	(3)	(4)	(5)	(6)
1	Negeri
2	Swasta
Jumlah	

Sumber: DISDIKPORA (Dinas Pendidikan, Pemuda, dan Olahraga) Trenggalek

Tabel 4.9 Banyaknya Murid Madrasah Ibtidaiyah Menurut Jenis Kelamin dan Status Sekolah Tahun 2022

No	Status	MI	Banyaknya Murid		
			Laki-laki	Perempuan	Jumlah
(1)	(2)	(3)	(4)	(5)	(6)
1	Negeri				
2	Swasta	16	919	889	1808
Jumlah		16	919	889	1808

Sumber: PPAI (Pengawas Pendidikan Agama Islam) Kecamatan Gandusari

Tabel 4.10 Jumlah Peserta Ujian Nasional (UN) Sekolah Dasar Tahun 2022

No	Desa	Jumlah Peserta	Lulus	Tidak Lulus
(1)	(2)	(3)	(4)	(5)
1	Ngrayung
2	Jajar
3	Wonorejo
4	Sukorejo
5	Gandusari
6	Wonoanti
7	Widoro
8	Karanganyar
9	Melis
10	Krandegan
11	Sukorame
Jumlah	

Sumber: DISDIKPORA (Dinas Pendidikan, Pemuda, dan Olahraga) Trenggalek
 DATA TIDAK TERSEDIA

Tabel 4.11 Jumlah Sekolah Lanjutan Menurut Status Tahun 2022

No	Status	SMP	SMA	
			Umum	Kejuruan
(1)	(2)	(3)	(4)	(5)
1	Negeri	2	0	0
2	Swasta	4	0	1
Jumlah		0	0	0

Sumber: SMP, MTs dan SMA di Kecamatan Gandusari

Tabel 4.12 Jumlah Guru di Sekolah Lanjutan Menurut Status Sekolah, Tahun 2022

No	Status	SMP	SMA	
			Umum	Kejuruan
(1)	(2)	(3)	(4)	(5)
1	Negeri	56
2	Swasta	69
Jumlah		125

Sumber: SMP, MTs dan SMA di Kecamatan Gandusari

Tabel 4.13 Jumlah Ruang Belajar di Sekolah Lanjutan Menurut Status Sekolah, Tahun 2022

No	Status	SMP	SMA	
			Umum	Kejuruan
(1)	(2)	(3)	(4)	(5)
1	Negeri	27
2	Swasta	27
Jumlah		54

Sumber: SMP, MTs dan SMA di Kecamatan Gandusari

Tabel 4.14 Jumlah Murid SMP Negeri Menurut Kelas dan Jenis Kelamin, Tahun 2022

No	Kelas	Jumlah Kelas	Jenis Kelamin		
			Laki-laki	Perempuan	Jumlah
(1)	(2)	(3)	(4)	(5)	(6)
1	Kelas 7	8	114	115	229
2	Kelas 8	9	143	126	269
3	Kelas 9	9	142	102	244
Jumlah		26	399	343	742

Sumber: DISDIKPORA (Dinas Pendidikan, Pemuda, dan Olahraga) Trenggalek

Tabel 4.15 Jumlah Murid SMP Swasta Menurut Kelas dan Jenis Kelamin, Tahun 2022

No	Kelas	Jumlah Kelas	Jenis Kelamin		
			Laki-laki	Perempuan	Jumlah
(1)	(2)	(3)	(4)	(5)	(6)
1	Kelas 7	7	92	90	182
2	Kelas 8	10	123	127	250
3	Kelas 9	9	115	91	206
Jumlah		26	330	308	638

Sumber: DISDIKPOR (Dinas Pendidikan, Pemuda, dan Olahraga) Trenggalek & Kemenag (Kementerian Agama) Kab. Trenggalek

Tabel 4.16 Rata-rata Murid per Sekolah, Ruang Belajar, Guru, dan Rata-rata Guru per Sekolah di SMP, Tahun 2022

No.	Status	Murid per Sekolah	Murid per Ruang	Murid per Guru	Guru per Sekolah
(1)	(2)	(3)	(4)	(5)	(6)
1	Negeri
2	Swasta
Jumlah	

Sumber: DISDIKPORA (Dinas Pendidikan, Pemuda, dan Olahraga) Trenggalek & Kemenag (Kementerian Agama) Kab. Trenggalek

DATA TIDAK TERSEDIA

<https://trenggalekkab.bps.go.id>

Tabel 4.17 Jumlah Madrasah Menurut Tingkat Pendidikan dan Status Sekolah Tahun 2022

No.	Status	Ibtidaiyah	Tsanawiyah	Aliyah
(1)	(2)	(3)	(4)	(5)
1	Negeri	0	0	0
2	Swasta	16	1	0
Jumlah		16	1	0

Sumber: UDP (Unit Dinas Pendidikan)/ MI/ MTs Kecamatan Gandusari

Tabel 4.18 Hasil UAS/UN SMP Negeri 2022

Tahun	Murid Kelas IX	Peserta	Lulus	Tidak Lulus	Persentase Lulus %
(1)	(2)	(3)	(4)	(5)	(6)
2022
2021
2020	268	268	268	0	100
2019	308	308	308	0	100
2018	125	125	125	0	100
2017	268	268	268	0	100

Sumber: SMP di Kecamatan Gandusari

Tabel 4.19 Hasil UAS/UN SMP Swasta 2022

Tahun	Murid Kelas IX	Peserta	Lulus	Tidak Lulus	Persentase Lulus %
(1)	(2)	(3)	(4)	(5)	(6)
2022
2021
2020	258	258	258	0	100
2019	201	201	201	0	100
2018	224	224	224	0	100
2017	177	177	177	0	100

Sumber: SMP di Kecamatan Gandusari

Tabel 4.20 Rata-rata Murid per Sekolah per Ruang Belajar Guru per Sekolah, Murid per Guru di Sekolah Menengah Kejuruan Menurut Status Sekolah, Tahun 2022

No	Status	Murid per Sekolah	Murid per Ruang Belajar	Guru per Sekolah	Murid per Guru
(1)	(2)	(3)	(4)	(5)	(6)
1	Negeri
2	Swasta
Jumlah	

Sumber: Kemenag (Kementerian Agama) Kab Trenggalek dan Perwakilan Dinas Pendidikan Propinsi
 DATA TIDAK TERSEDIA

<https://trenggalekkab.dns.go.id>

Tabel 4.21 Hasil UN SMU dan MA 2022

Tahun	Murid Kelas XII	Peserta	Lulus	Tidak Lulus	Persentase Lulus %
(1)	(2)	(3)	(4)	(5)	(6)
2022
2021
2020	34	34	34	34	100
2019	34	34	34	34	100

Sumber: Kemenag (Kementerian Agama) Kab Trenggalek dan Perwakilan Dinas Pendidikan Propinsi

Tabel 4.22 Hasil UN Sekolah Kejuruan

Tahun	Murid Kelas XII	Peserta	Lulus	Tidak Lulus	Persentase Lulus %
(1)	(2)	(3)	(4)	(5)	(6)
2022
2021
2020
2019

Sumber: Kemenag (Kementerian Agama) Kab Trenggalek dan Perwakilan Dinas Pendidikan Propinsi
 DATA TIDAK TERSEDIA

<https://trenggalek.kab.bps.go.id>

Tabel 4.23 Banyaknya Murid di Sekolah Menengah Kejuruan Menurut Kelas dan Jenis Kelamin, Tahun 2022

No	Kelas	Jumlah Kelas	Jenis Kelamin		
			Laki-laki	Perempuan	Jumlah
(1)	(2)	(3)	(4)	(5)	(6)
1	Kelas 1
2	Kelas 2
3	Kelas 3
Jumlah	

Sumber: Kemenag (Kementerian Agama) Kab Trenggalek dan Perwakilan Dinas Pendidikan Propinsi
DATA TIDAK TERSEDIA

Tabel 4.24 Banyaknya Murid di Sekolah Menengah Umum Menurut Kelas dan Jenis Kelamin, Tahun 2022

No	Kelas	Jumlah Kelas	Jenis Kelamin		
			Laki-laki	Perempuan	Jumlah
(1)	(2)	(3)	(4)	(5)	(6)
1	Kelas 1
2	Kelas 2
3	Kelas 3
Jumlah	

Sumber: Kemenag (Kementerian Agama) Kab Trenggalek dan Perwakilan Dinas Pendidikan Propinsi
 DATA TIDAK TERSEDIA

Tabel 4.25 Rata-rata murid per sekolah, Ruang Belajar, Guru per sekolah di Sekolah Menengah Umum menurut Status Sekolah, Tahun 2022

No	Status	Murid per Sekolah	Murid per Ruang Belajar	Guru per Sekolah	Murid per Guru
(1)	(2)	(3)	(4)	(5)	(6)
1	Negeri
2	Swasta
Jumlah	

Sumber: Kemenag (Kementerian Agama) Kab Trenggalek dan Perwakilan Dinas Pendidikan Propinsi
DATA TIDAK TERSEDIA

Tabel 4.26 Pemanfaatan Pelayanan Kesehatan Menurut Status Bayar per Bulan Puskesmas di Kecamatan Gandusari Tahun 2022

No.	Bulan	Bayar	Gratis			BPJS	
			JAMKESDA	SKTM	Lainnya	PBI	Non PBI
(1)	(2)	(3)	(4)	(5)	(6)		
1	Januari	1.279	0	21	17	1.752	569
2	Pebruari	1.094	0	18	17	1.490	487
3	Maret	1.301	0	3	18	2.021	636
4	April	1.237	0	8	25	1.993	607
5	Mei	1.177	0	2	6	1.865	569
6	Juni	1.252	0	10	37	2.422	552
7	Juli	1.392	0	6	22	2.150	762
8	Agustus	1.432	0	0	22	2.381	791
9	September	1.398	0	2	76	2.278	734
10	Oktober	1.578	0	2	75	2.136	795
11	Nopember	1.438	0	2	25	1.881	750
12	Desember	1.595	0	8	20	1.869	856
Jumlah		16.173	0	82	360	24.238	8.108

Sumber: Puskesmas Gandusari dan Puskesmas Karanganyar

Tabel 4.27 Jumlah Fasilitas Kesehatan Puskesmas Gandusari dan Puskesmas Karanganyar

No	Fasilitas	2019	2020	2021	2022
(1)	(2)	(3)	(4)	(5)	(6)
1	Rumah Sakit	0	0	0	0
2	Puskesmas	2	2	0	2
3	Puskesmas Pembantu	3	3	0	3
4	BKIA	0	0	0	0
5	Klinik	2	2	0	2
6	Laborat	0	0	0	0
7	Rongsent	0	0	0	0
8	Apotik	3	4	0	4
9	Ponkesdes / Polindes	9	9	0	9
10	Posyandu lansia	32	34	0	34
11	Posbindu PTM	8	11	0	11
12	Posyandu balita	61	61	0	61

Sumber: Puskesmas Gandusari dan Puskesmas Karanganyar

Tabel 4.28 Jumlah Tenaga Kesehatan Puskesmas di Kecamatan Gandusari

No	Tenaga	2019	2020	2021	2022
(1)	(2)	(3)	(4)	(5)	(6)
1	Dokter Gigi	2	2	...	2
2	Dokter Umum	7	6	...	6
3	Dokter Spesialis	0	0	0	0
4	Penilik Kesehatan	0	0	0	0
5	Perawat	44	46	...	52
6	Bidan	22	22	...	26
7	Tenaga Kesehatan / Admistrasi	36	36	...	13
8	Dukun Bayi Terlatih	9	9
9	Sanitarian	4	4	...	5
10	Penyuluh Kesehatan	4	4	...	5
11	Analisis Lab	5	5	...	6
12	Asisten Apoteker	3	3	...	3

Sumber: Puskesmas Gandusari dan Puskesmas Karanganyar

Tabel 4.29 Fasilitas Kesehatan Menurut Desa dan Jenisnya Tahun 2022

No.	Desa	Puskesmas/ Puskesmas Pembantu	Poliklinik / Balai Pengobatan	Polindes/ Ponskesdes	Posyandu
(1)	(2)	(3)	(4)	(5)	(6)
1	Ngrayung	1	1	1	5
2	Jajar	0	0	1	4
3	Wonorejo	0	0	1	5
4	Sukorejo	1	3	1	8
5	Gandusari	0	1	1	6
6	Wonoanti	1	0	1	7
7	Widoro	0	0	1	6
8	Karanganyar	1	1	1	5
9	Melis	0	0	1	4
10	Krandegan	1	1	1	5
11	Sukorame	1	0	1	6
Jumlah		5	7	10	61

Sumber: Profil Desa Gandusari

Tabel 4.30 Petugas Kesehatan Yang Tinggal/Menetap Menurut Desa Dan Profesinya Tahun 2022

No.	Desa	Dokter	Bidan	Mantri Kesehatan	Dukun Pijat	Dukun Bayi	Petugas Kesehatan Lainnya
(1)	(2)	(3)	(4)	(5)	(6)	(7)	(8)
1	Ngrayung	1	3	2	13	2	6
2	Jajar	0	1	3	0	0	1
3	Wonorejo	1	1	1	1	1	0
4	Sukorejo	4	5	10	0	2	0
5	Gandusari	0	2	0	8	1	0
6	Wonoanti	1	1	1	8	1	7
7	Widoro	0	1	1	8	0	6
8	Karanganyar	1	0	9	8	2	0
9	Melis	1	1	0	7	1	7
10	Krandegan	1	4	1	9	0	0
11	Sukorame	3	3	1	11	0	6
Jumlah		13	22	29	73	10	33

Sumber: Profil Desa Gandusari

Tabel 4.31 Jumlah PUS (Pasangan Usia Subur) yang Menjadi Peserta KB aktif Menurut Alat Kontrasepsi per Desa tahun 2022

No.	Desa	Peserta KB Aktif				
		PUS	MOW	MOP	IUD	IMPLAN
(1)	(2)	(3)	(4)	(5)	(6)	(7)
1	Ngrayung	477	24	0	14	10
2	Jajar	348	13	0	8	3
3	Wonorejo	626	16	0	56	19
4	Sukorejo	1064	37	2	42	49
5	Gandusari	596	11	0	16	11
6	Wonoanti	540	46	0	34	24
7	Widoro	267	6	0	15	11
8	Karanganyar	328	21	1	19	16
9	Melis	217	13	0	19	13
10	Krandegan	376	12	1	19	21
11	Sukorame	448	20	0	19	13
Jumlah		5.287	219	4	261	190

Sumber: PLKB (Petugas Lapangan Keluarga Berencana) Kec. Gandusari

Lanjutan Tabel 4.31

No.	Desa	Peserta KB Aktif			
		SUNTIK	PIL	KONDOM	TRADISIONAL
(1)	(2)	(8)	(9)	(10)	(11)
1	Ngrayung	240	173	16	0
2	Jajar	166	140	18	0
3	Wonorejo	365	144	26	0
4	Sukorejo	697	203	34	0
5	Gandusari	291	256	11	0
6	Wonoanti	218	190	28	0
7	Widoro	154	81	0	0
8	Karanganyar	204	65	2	0
9	Melis	109	59	2	0
10	Krandegan	271	50	2	0
11	Sukorame	295	88	13	0
Jumlah		3.010	1.449	152	0

Sumber: PLKB (Petugas Lapangan Keluarga Berencana) Kec. Gandusari

Tabel 4.32 Target Pencapaian Akseptor KB Baru Menurut Alat Kontrasepsi, Tahun 2022

No	DESA	IUD	MOP	MOW	IMPLAN	SUNTIK	PIL	KONDOM
(1)	(2)	(3)	(4)	(5)	(6)	(7)	(8)	(9)
1	Ngrayung
2	Jajar
3	Wonorejo
4	Sukorejo
5	Gandusari
6	Wonoanti
7	Widoro
8	Karanganyar
9	Melis
10	Krandegan
11	Sukorame
Jumlah	

Sumber: PLKB (Petugas Lapangan Keluarga Berencana) Kec. Gandusari
DATA TIDAK TERSEDIA

Tabel 4.33 Realisasi Pencapaian Akseptor KB Baru Menurut Alat Kontrasepsi, Tahun 2022

No	DESA	IUD	MOP	MOW	IMPLAN	SUNTIK	PIL	KONDOM
(1)	(2)	(3)	(4)	(5)	(6)	(7)	(8)	(9)
1	Ngrayung	4	0	0	4	14	0	28
2	Jajar	2	0	1	2	12	0	21
3	Wonorejo	6	0	2	6	16	1	34
4	Sukorejo	16	0	4	14	35	6	76
5	Gandusari	12	0	2	9	23	2	51
6	Wonoanti	4	0	0	4	16	0	34
7	Widoro	3	0	1	2	12	5	3
8	Karanganyar	7	0	3	3	32	14	10
9	Melis	2	0	1	1	18	6	3
10	Krandegan	4	0	2	2	15	4	6
11	Sukorame	8	0	3	3	40	18	8
Jumlah		68	0	19	50	233	56	274

Sumber: PLKB (Petugas Lapangan Keluarga Berencana) Kecamatan Gandusari

Tabel 4.34 Jumlah PUS (Pasangan Usia Subur) dan WUS (Wanita Usia Subur) per Desa di Kecamatan Gandusari Tahun 2022

No.	Desa	Pasangan Usia Subur	Wanita Usia Subur
(1)	(2)	(3)	(4)
1	Ngrayung	684	778
2	Jajar	472	539
3	Wonorejo	926	996
4	Sukorejo	1.636	1.751
5	Gandusari	828	1.141
6	Wonoanti	829	870
7	Widoro	513	513
8	Karanganyar	509	544
9	Melis	490	520
10	Krandegan	628	696
11	Sukorame	950	1007
Jumlah		8.465	9.355

Sumber: PLKB (Petugas Lapangan Keluarga Berencana) Kecamatan Gandusari

Tabel 4.35 Jumlah Pondok Pesantren dan Madrasah Diniyah, 2022

No.	Desa	Pondok Pesantren	Madrasah Diniyah
(1)	(2)	(3)	(4)
1	Ngrayung	0	1
2	Jajar	0	0
3	Wonorejo	0	1
4	Sukorejo	1	5
5	Gandusari	0	3
6	Wonoanti	0	0
7	Widoro	0	1
8	Karanganyar	0	3
9	Melis	3	3
10	Krandegan	0	5
11	Sukorame	0	3
Jumlah		4	25

Sumber: Kantor Urusan Agama Kecamatan Gandusari

Tabel 4.36 Jumlah Taman Pendidikan Al Quran, Santri dan Ustad Tahun 2022

No.	Desa	TPA	Santri	Ustad
(1)	(2)	(3)	(4)	(5)
1	Ngrayung	6	234	28
2	Jajar	2	109	14
3	Wonorejo	8	310	39
4	Sukorejo	12	458	67
5	Gandusari	9	230	70
6	Wonoanti	6	275	29
7	Widoro	5	226	22
8	Karanganyar	4	230	35
9	Melis	8	415	44
10	Krandegan	4	145	20
11	Sukorame	8	215	40
Jumlah		72	2.847	408

Sumber: Kantor Urusan Agama Kecamatan Gandusari

Tabel 4.37 Tanah Wakaf per Desa (Ha) Tahun 2022

No.	Desa	Bersertifikat		Ber-AIW	
		Jumlah	Luas (Ha)	Jumlah	Luas (Ha)
(1)	(2)	(3)	(4)	(5)	(6)
1	Ngrayung	0	0	0	0
2	Jajar	1	275	0	0
3	Wonorejo	0	0	0	0
4	Sukorejo	0	0	0	0
5	Gandusari	5	1.511	1	698
6	Wonoanti	0	0	0	0
7	Widoro	0	0	0	0
8	Karanganyar	0	0	0	0
9	Melis	0	0	0	0
10	Krandegan	0	0	0	0
11	Sukorame	1	300	0	0
Jumlah		7	2.086	1	698

Sumber: Kantor Urusan Agama Kecamatan Gandusari

Tabel 4.38 Jumlah Tempat Ibadah Tahun 2022

No.	Desa	Masjid	Mushola	Gereja Katolik	Gereja Protestan	Pura	Klenteng
(1)	(2)	(3)	(4)	(5)	(6)	(7)	(8)
1	Ngrayung	25	15	0	0	0	0
2	Jajar	6	13	0	0	0	0
3	Wonorejo	12	13	0	0	0	0
4	Sukorejo	26	49	0	0	0	0
5	Gandusari	19	36	0	0	0	0
6	Wonoanti	11	16	0	0	0	0
7	Widoro	15	13	0	0	0	0
8	Karanganyar	7	18	0	2	0	0
9	Melis	9	19	0	0	0	0
10	Krandegan	5	10	0	0	0	0
11	Sukorame	12	10	0	0	0	0
Jumlah		147	212	0	2	0	0

Sumber: Kantor Urusan Agama Kecamatan Gandusari

Tabel 4.39 Pemeluk Agama Menurut Desa dan Agama Tahun 2022

No.	Desa	Islam	Katolik	Kristen	Hindu	Budha	Jumlah
(1)	(2)	(3)	(4)	(5)	(6)	(7)	(8)
1	Ngrayung
2	Jajar
3	Wonorejo
4	Sukorejo
5	Gandusari
6	Wonoanti
7	Widoro
8	Karanganyar
9	Melis
10	Krandegan
11	Sukorame
Jumlah	

Sumber: Kantor Urusan Agama Kecamatan Gandusari
 DATA TIDAK TERSEDIA

Tabel 4.40 **Organisasi Kesenian Menurut Desa dan Jenisnya Tahun 2022**

No.	Desa	Jaranan	Reog	Orkes	Berjanjen
(1)	(2)	(3)	(4)	(5)	(6)
1	Ngrayung	2	0	2	0
2	Jajar	0	0	0	0
3	Wonorejo	1	0	0	0
4	Sukorejo	0	0	2	0
5	Gandusari	1	0	2	0
6	Wonoanti	0	0	0	0
7	Widoro	1	0	0	0
8	Karanganyar	1	0	0	0
9	Melis	0	0	0	0
10	Krandegan	0	0	0	0
11	Sukorame	0	0	0	0
Jumlah		6	0	6	0

Sumber: Profil Desa Gandusari

Tabel 4.41 Perkumpulan Olah Raga Menurut Desa dan Jenisnya Tahun 2022

No.	Desa	Sepak Bola	Bola Voli	Silat / Karate	Bulu Tangkis
(1)	(2)	(3)	(4)	(5)	(6)
1	Ngrayung	1	1	0	0
2	Jajar	0	1	0	0
3	Wonorejo	1	1	0	0
4	Sukorejo	1	1	0	0
5	Gandusari	1	2	0	0
6	Wonoanti	1	3	0	1
7	Widoro	0	0	0	1
8	Karanganyar	0	1	0	2
9	Melis	0	1	0	0
10	Krandegan	1	0	0	0
11	Sukorame	1	3	0	0
Jumlah		7	14	0	4

Sumber: Profil Desa Gandusari

Tabel 4.42 Jumlah Penyandang Cacat Menurut Jenisnya Tahun 2022

No.	Jenis Cacat	Jumlah (orang)
(1)	(2)	(3)
1	Tuna Netra	24
2	Tuna Rungu	37
3	Tuna Wicara	30
4	Cacat Tubuh	63
5	Cacat Mental	81
6	Cacat Ganda	12
Jumlah		247

Sumber: Kantor Kecamatan Gandusari

Tabel 4.43 Gangguan Kriminalitas Menurut Jenisnya Tahun 2022

No.	Jenis Kriminalitas	Dilaporkan	Diselesaikan
(1)	(2)	(3)	(4)
1	Pencurian Kayu Hutan	0	0
2	Pembunuhan	0	0
3	Pencurian Dengan Pemberatan	4	4
4	Penganiayaan	1	1
5	Penipuan dan atau Penggelapan	2	2
6	Pembakaran	0	0
7	Perampasan	0	0
8	Curanmor	1	1
9	Miras	0	0
10	Lain-lain (pencurian biasa)	0	0
11	Judi	0	0
12	Narkoba	0	0
13	Bersama-sama melakukan kekerasan terhadap orang/barang	0	0
14	Kekerasan terhadap anak	0	0
Jumlah		8	8

Sumber: Polsek Gandusari

Tabel 4.44 Gangguan Kecelakaan Lalu Lintas Tahun 2022

No.	Jenis Cacat	2019	2020	2021	2022
(1)	(2)	(3)	(4)	(5)	(6)
1	Meninggal Dunia
2	Luka Berat	5	2
3	Luka Ringan	10	44	...	48
4.	Kerugian Materi (000 Rp.)	10.000	7.800	...	9.900
Jumlah		9	9	44	...

Sumber: Polsek Gandusari

Tabel 4.45 Kejadian Bencana Alam Tahun 2022

No.	Desa	Jenis Bencana	Taksiran Kerugian	Jumlah Korban	Keterangan
(1)	(2)	(3)	(4)	(5)	(6)
1	Ngrayung
2	Jajar
3	Wonorejo
4	Sukorejo
5	Gandusari
6	Wonoanti
7	Widoro
8	Karanganyar
9	Melis
10	Krandegan
11	Sukorame
Jumlah	

Sumber: Kantor Kecamatan Gandusari
 DATA TIDAK TERSEDIA

Tabel 4.46 Usia Nikah Berdasarkan Umur Istri Tahun 2022

No.	Desa	Umur (Tahun)				Jumlah
		< 20	20 - 25	26 - 30	>30	
(1)	(2)	(3)	(4)	(5)	(6)	(7)
1	Ngrayung	5	4	15	11	35
2	Jajar	1	5	7	5	18
3	Wonorejo	5	8	18	3	34
4	Sukorejo	6	12	23	19	60
5	Gandusari	9	14	20	12	55
6	Wonoanti	2	6	11	3	22
7	Widoro	2	4	9	4	19
8	Karanganyar	3	6	9	1	19
9	Melis	1	2	9	3	15
10	Krandegan	4	1	12	4	21
11	Sukorame	5	7	20	7	39
Jumlah		43	69	153	72	337

Sumber: Kantor Urusan Agama Kecamatan Gandusari

Tabel 4.47 Jumlah Pendidikan Pra Sekolah Berdasarkan Status Tahun 2022

No.	Bentuk Pendidikan	Status Pendidikan	
		Negeri	Swasta
(1)	(2)	(3)	(4)
1	Taman Kanak - Kanak	0	681
2	Kelompok Bermain	0	0
3	Taman Penitipan Anak	0	0
4	Satuan Paud Sejenis	0	0
5	Raudatul Athfal	0	723
Jumlah		0	1404

Sumber: UDP (Unit Dinas Pendidikan) Kecamatan Gandusari dan PPAI (Pengawas Pendidikan Agama Islam) Kecamatan Gandusari

Tabel 4.48 Jumlah Sekolah, Ruang Belajar, Rombel dan Guru RA / BA Tahun 2022

No	Desa	Sekolah	Ruang Belajar	Rombel	Guru
(1)	(2)	(3)	(4)	(5)	(6)
1	Ngrayung	1	2	2	4
2	Jajar	1	3	3	4
3	Wonorejo	1	3	2	4
4	Sukorejo	4	10	10	19
5	Gandusari	2	5	5	7
6	Wonoanti	1	2	2	4
7	Widoro	0	0	0	0
8	Karanganyar	1	2	2	4
9	Melis	1	2	2	2
10	Krandegan	2	6	6	10
11	Sukorame	1	3	3	6
Jumlah		15	38	37	64

Sumber: PPAI (Pengawas Pendidikan Agama Islam) Kecamatan Gandusari

Tabel 4.49 Banyaknya Murid Kelompok Bermain per jenis kelamin Tahun 2021

No	Desa	Siswa		Jumlah
		Laki-Laki	Perempuan	
(1)	(2)	(3)	(4)	(5)
1	Ngrayung	21	15	36
2	Jajar	20	14	34
3	Wonorejo	26	40	76
4	Sukorejo	90	80	170
5	Gandusari	54	39	93
6	Wonoanti	14	12	26
7	Widoro	0	0	0
8	Karanganyar	22	20	42
9	Melis	6	10	16
10	Krandegan	72	63	135
11	Sukorame	54	41	95
Jumlah		379	334	723

Sumber: PPAI (Pengawas Pendidikan Agama Islam) Kecamatan Gandusari

Tabel 4.50 Jumlah Pendidikan Non formal Berdasarkan Status

No	Bentuk Pendidikan	Status Pendidikan	
		Negeri	Swasta
(1)	(2)	(3)	(4)
1	Kursus	0	0
2	Taman Bacaan Masyarakat	0	0
3	Pusat Kegiatan Belajar Masyarakat	0	2
Jumlah		0	2

Sumber: UDP (Unit Dinas Pendidikan) Kecamatan Gandusari

Tabel 4.51 Pelanggaran Penegakan Perda (Peraturan Daerah) 2022

No	Uraian	Jumlah	Tindak Lanjut			Ket.
			Pembinaan	Tipiring	Upaya lain	
(1)	(2)	(3)	(4)	(5)	(6)	(7)
1	Pelanggaran Lainnya
Jumlah	

Sumber: Kantor Kecamatan Gandusari
 DATA TIDAK TERSEDIA

<https://trenggalekkab.bps.go.id>

Tabel 4.52 Pelanggaran Penegakan Perda (Peraturan Daerah) 2022

No	Uraian	Jumlah	Tindak Lanjut		Ket.
			Sudah	Belum	
(1)	(2)	(3)	(4)	(5)	(6)
1	Pelanggaran Lalin	Tidak ada data
2	Penganiayaan	Tidak ada data
3	Pencurian	Tidak ada data

Sumber: Kantor Kecamatan Gandusari
DATA TIDAK TERSEDIA

Tabel 4.53 Pemanfaatan Pelayanan Kesehatan Menurut Jenis Pelayanan dan Jumlah Hari Rawat per Bulan, Tahun 2022 Puskesmas Gandusari

No	Bulanan	Jenis Pelayanan			
		Pengobatan	Gigi	Pencegahan KIA	Rawat Inap
(1)	(2)	(4)	(5)	(6)	(7)
1	Januari	1.694	129	257	47
2	Pebruari	1.848	107	224	25
3	Maret	2.105	216	235	19
4	April	2.376	95	285	31
5	Mei	2.331	132	253	23
6	Juni	2.388	163	264	33
7	Juli	2.362	149	316	33
8	Agustus	2.859	142	281	45
9	September	2.661	145	100	75
10	Oktober	2.468	142	364	77
11	Nopember	2.206	145	299	57
12	Desember	2.248	183	233	43
Jumlah		27.546	1.748	3.111	508

Sumber: Puskesmas Gandusari

Tabel 4.53 Pemanfaatan Pelayanan Kesehatan Menurut Jenis Pelayanan dan Jumlah Hari Rawat per Bulan, Tahun 2022 Puskesmas Karanganyar

No	Bulanan	Jenis Pelayanan			
		Pengobatan	Gigi	Pencegahan KIA	Rawat Inap
(1)	(2)	(4)	(5)	(6)	(7)
1	Januari	622	75	17	65
2	Pebruari	612	64	91	56
3	Maret	543	88	98	28
4	April	510	91	105	28
5	Mei	560	76	95	38
6	Juni	660	99	122	49
7	Juli	558	105	120	49
8	Agustus	648	85	142	29
9	September	664	110	128	53
10	Oktober	687	78	154	59
11	Nopember	475	108	140	48
12	Desember	498	96	163	43
Jumlah		7.037	1.075	1.375	545

Sumber: Puskesmas Karanganyar

Tabel 4.54 Banyaknya Kunjungan Ibu Hamil, Bayi dan Anak di Wilayah Puskesmas Gandusari Tahun 2019 - 2022

No	Uraian	2019	2020	2021	2022
(1)	(2)	(3)	(4)	(5)	(6)
1	Ibu Hamil	511	438	1.128	...
2	Bayi	365	398	286	...
3	Anak	1.958	1.778	1.286	...
Jumlah		2.834	2.614	2.700	0

Sumber: Puskesmas Gandusari Kec. Gandusari

Tabel 4.54 Banyaknya Kunjungan Ibu Hamil, Bayi dan Anak di Wilayah Puskesmas Karanganyar Tahun 2019 - 2022

No	Uraian	2019	2020	2021	2022
(1)	(2)	(3)	(4)	(5)	(6)
1	Ibu Hamil	648	708	600	...
2	Bayi	98	87	152	...
3	Anak	298	332	356	...
Jumlah		1,044	1,127	1,108	0

Sumber: Puskesmas Karanganyar Kec. Gandusari

Tabel 4.52 Jumlah Keluarga Sejahtera Tahun 2022

No	Desa	Pra Sejahtera	Sejahtera			
			I	II	III	III Plus
(1)	(2)	(3)	(4)	(5)	(6)	
1	Ngrayung
2	Jajar
3	Wonorejo
4	Sukorejo
5	Gandusari
6	Wonoanti
7	Widoro
8	Karanganyar
9	Melis
10	Krandegan
11	Sukorame
Jumlah	

Sumber: PLKB (Petugas Lapangan Keluarga Berencana) Kec. Gandusari
Sudah Tidak Ada Data

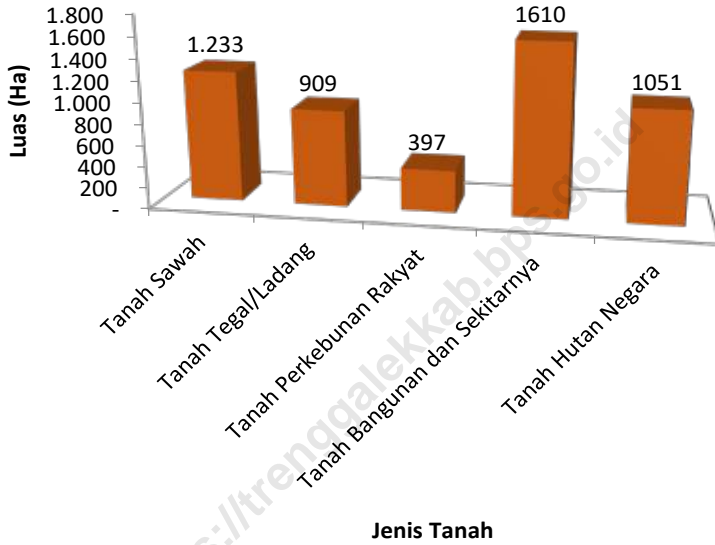


05

PERTANIAN, KEHUTANAN,
PETERNAKAN, & PERIKANAN

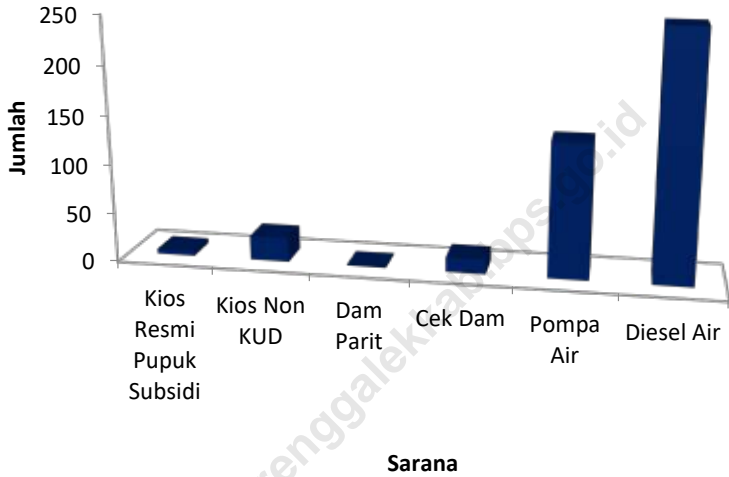
Gambar
Figures 5.1

Luas Tanah Menurut Penggunaan (Ha) Tahun, 2022



Sumber: Mantri Tani Kec. Gandusari

Gambar 5.2 Sarana Produksi dan Pengairan di Kecamatan Gandusari, 2022
Figures



Sumber: Mantri Tani Kec. Gandusari

Tabel 5.1 Luas Tanah Menurut Penggunaan (Ha) Tahun 2022

No.	Jenis Tanah	2019	2020	2021	2022
(1)	(2)	(3)	(4)	(5)	(6)
1	Tanah Sawah	1.118	1.233	...	1.233
2	Tanah Kering :	4.378	3.967	...	3.967
	- Tanah Tegal / Ladang	1.015	909	..	909
	- Tanah Perkebunan Rakyat	303	397	...	397
	- Tanah Bangunan dan Sekitarnya	1.398	1610	...	1610
	- Tanah lain-lain	611	;-	...	;-
	- Tanah Hutan Negara	1.051	1051	...	1051
	Jumlah	5.496	5.200	...	5.200

Sumber: Mantri Tani Kec. Gandusari

Tabel 5.2 Luas Sawah Menurut Jenis Pengairan (Ha) Tahun 2022

No.	Desa	Teknis	1/2 Teknis	Sederhana	Non PU
(1)	(2)	(3)	(4)	(5)	(6)
1	Ngrayung	25.000			
2	Jajar	27.000			
3	Wonorejo				
4	Sukorejo				
5	Gandusari	31.000			
6	Wonoanti	24.000			
7	Widoro	62.000			
6	Karanganyar	85.300			
9	Melis	83.000			
10	Krandegan	120.900			
11	Sukorame	199.000			
Jumlah		657.200	0	0	0

Lanjutan Tabel/*Continued Table* 5.2.1

No.	Desa	Tadah Hujan	Jumlah
(1)	(2)	(7)	(8)
1	Ngrayung	85.070	110.070
2	Jajar	7.170	34.170
3	Wonorejo	55.820	55.820
4	Sukorejo	119.000	119.000
5	Gandusari	137.520	168.520
6	Wonoanti	98.300	122.300
7	Widoro	11.000	73.000
6	Karanganyar		85.300
9	Melis	30.800	113.800
10	Krandegan		120.900
11	Sukorame	5640	204.640
Jumlah		550.320	1.207.520

Sumber: Mantri Tani Kec. Gandusari

Tabel 5.3 Luas Tanah Kering Menurut Penggunaannya (Ha) Tahun 2022

No.	Desa	Pekarangan	Rumah Bangunan	Tegal	Hutan Rakyat
(1)	(2)	(3)	(4)	(5)	(6)
1	Ngrayung	50,7		207,6	39,0
2	Jajar	35,5		178,4	17,0
3	Wonorejo	57,2		371,1	33,0
4	Sukorejo	93,3		304,9	51,0
5	Gandusari	63,4		36,0	38,0
6	Wonoanti	112,2		166,9	47,0
7	Widoro	40,1		67,0	13,0
6	Karanganyar	65,3		50,1	11,0
9	Melis	141,0		26,9	9,0
10	Krandegan	54,3		21,8	7,0
11	Sukorame	86,0		94,0	38,0
Jumlah		798,9		1524,6	303,0

Lanjutan Tabel/*Continued Table* 5.3.1

No.	Desa	Hutan Negara	Perkebunan	Lainnya	Jumlah
(1)	(2)	(7)	(8)	(9)	(10)
1	Ngrayung	164,0	109,0		570,3
2	Jajar	212,0	56,0		498,9
3	Wonorejo	52,0	45,0		558,3
4	Sukorejo	107,0	85,0		641,2
5	Gandusari	136,0	127,0		400,4
6	Wonoanti	97,0	142,0		565,0
7	Widoro	102,0	72,0		294,1
6	Karanganyar	59,0	85,0		270,3
9	Melis	56,0	83,0		315,9
10	Krandegan	29,0	111,0		223,1
11	Sukorame	37,0	199,0		454,0
	Jumlah	1051,0	1114,0		4791,4

Sumber: Mantri Tani Kec. Gandusari

Tabel 5.4 Luas Panen Tanaman Bahan Makanan (Ha) Tahun 2022

No.	Jenis Tanaman	2020	2022
(1)	(2)	(3)	(4)
1	Padi Sawah	2.282,2	2.342,0
2	Padi Ladang	126,0	78,0
3	Jagung	977,7	890,0
4	Ubi Kayu	287,0	258,0
5	Ubi Jalar	0,0	0,0
6	Kacang Tanah	277,1	78,0
7	Kedelai	198,1	198,0
8	Kacang Hijau	0,0	0,0
Jumlah		4.148,0	3.844,0

Sumber: Mantri Tani Kec. Gandusari

Tabel 5.5 **Produksi Tanaman Bahan Makanan Per Ha (Kwintal)**

No.	Jenis Tanaman	Bentuk Produksi	Jumlah (Kwintal)		
			2020	2021	2022
(1)	(2)	(3)	(4)	(5)	(6)
1	Padi Sawah	GKP	65,73		61,09
2	Padi Ladang	GKP	40,46		53,58
3	Jagung	Ontg Bsh Tnp Kulit	68,58		69,55
4	Ubi Kayu	Ubi Basah Berkulit	177,36		194,75
5	Ubi Jalar	Ubi Basah Berkulit	0,00		0,00
6	Kacang Tanah	Glondong Basah	20,78		19,64
7	Kedelai	Polong Basah	17,40		17,40
8	Kacang Hijau	Polong Basah	0,00		0,00
Jumlah			0,00		416,01

Sumber: Mantri Tani Kec. Gandusari

Tabel 5.6 Produksi Sayuran (Kwintal) 2022

No.	Jenis Sayuran	Jumlah (Kwintal)	
		2019	2020
(1)	(2)	(3)	(4)
1	Bawang Daun	0	0
2	Bawang Merah	0	503
3	Bayam	54	10
4	Buncis	0	0
5	Cabai Besar	0	201
6	Cabai Rawit	243	946
7	Kacang Panjang	30	68
8	Kangkung	102	384
9	Labu Siam	0	0
10	Ketimun	0	0
11	Sawi	0	0
12	Terong	0	48
13	Tomat	0	0
Jumlah		429	2160

Sumber: Mantri Tani Kec Gandusari

Lanjutan Tabel/Continued Table 5.6.1

No.	Jenis Sayuran	Jumlah (Kwintal)	
		2021	2022
(1)	(2)	(5)	(6)
1	Bawang Daun	0	...
2	Bawang Merah	1291	...
3	Bayam	0	...
4	Buncis	0	...
5	Cabai Besar	3	...
6	Cabai Rawit	24	...
7	Kacang Panjang	188	...
8	Kangkung	436	...
9	Labu Siam	0	...
10	Ketimun	39	...
11	Sawi	0	...
12	Terong	184	...
13	Tomat	0	...
Jumlah		2165	...

Sumber: Mantri Tani Kec Gandusari

Tabel 5.7 Produksi Buah-buahan (Kwintal) 2022

No.	Jenis Buah-buahan	Jumlah (Kwintal)	
		2019	2020
(1)	(2)	(3)	(4)
1	Alpukat	85	287
2	Belimbing	46	108
3	Durian	75	152
4	Duku	0	9
5	Jambu Biji	9	56
6	Mangga	1.240	8.700
7	Melon	265	1.065
8	Nangka	1.124	2.625
9	Pepaya	185	195
10	Pisang	20.650	5.189
11	Rambutan	253	-
12	Sawo	25	26
13	Salak	104	12
14	Sukun	0	4
15	Sirsak	22	30
16	Semangka	0	-
17	Jambu Air	2	2
18	Manggis	95	74
Jumlah		24.180	18.534

Sumber: Mantri Tani Kec Gandusari

Lanjutan Tabel/*Continued Table 5.7.1*

No.	Jenis Buah-buahan	Jumlah (Kwintal)	
		2021	2022
(1)	(2)	(5)	(6)
1	Alpukat	481	287
2	Belimbing	46	108
3	Durian	0	152
4	Duku	7	9
5	Jambu Biji	26	57
6	Mangga	1.235	8.700
7	Melon	820	1.315
8	Nangka	761	2.625
9	Pepaya	373	200
10	Pisang	7.518	5.189
11	Rambutan	28	0
12	Sawo	24	28
13	Salak	1.225	12
14	Sukun	4	4
15	Sirsak	27	20
16	Semangka	0	0
17	Jambu Air	45	2
18	Manggis	0	74
Jumlah		12.620	18.782

Sumber: Mantri Tani Kec Gandusari

Tabel 5.8 Produksi Tanaman Biofarmaka

No.	Jenis Buah-buahan	Jumlah (kg)			
		2019	2020	2021	2022
(1)	(2)	(3)	(4)	(5)	(6)
1	Temu Kunci	2.000	2.100
2	Temu ireng	1.500	1.500
3	Temu lawak	2.800	2.500
4	Lempuyang	3.100	3.000
5	Kunyit	24.000	0
6	Sambiloto	0	0
7	Keji Beling	0	0
8	Kencur	1.125	1.200
9	Mahkota Dewa	0	0
10	Lengkuas	7.150	0
11	Mengkudu	0	0
12	Jahe	15.100	15.100
Jumlah		56.775	25.400

Sumber: Mantri Tani Kec Gandusari

Tabel 5.9 Populasi Ternak per Desa Tahun 2022

No.	Desa	Ternak Besar		
		Sapi	Kerbau	Kuda
(1)	(2)	(3)	(4)	(5)
1	Ngrayung
2	Jajar
3	Wonorejo
4	Sukorejo
5	Gandusari
6	Wonoanti
7	Widoro
6	Karanganyar
9	Melis
10	Krandegan
11	Sukorame
Jumlah	

Sumber: Mantri Ternak Kec Gandusari
 DATA TIDAK TERSEDIA

Lanjutan Tabel/*Continued Table* 5.9.1

No.	Desa	Ternak Kecil	
		Kambing	Domba
(1)	(2)	(6)	(7)
1	Ngrayung
2	Jajar
3	Wonorejo
4	Sukorejo
5	Gandusari
6	Wonoanti
7	Widoro
6	Karanganyar
9	Melis
10	Krandegan
11	Sukorame
Jumlah	

Sumber: Mantri Tani Kec Gandusari
 DATA TIDAK TERSEDIA

<https://trenggalekkab.bps.go.id>

Tabel 5.10 Populasi Unggas dan Aneka Ternak per Desa Tahun 2022

No.	Desa	Ayam Ras				
		Petelur	Pedaging	Ayam Buras	Itik	Enthok
(1)	(2)					
1	Ngrayung
2	Jajar
3	Wonorejo
4	Sukorejo
5	Gandusari
6	Wonoanti
7	Widoro
6	Karanganyar
9	Melis
10	Krandegan
11	Sukorame
Jumlah	

Sumber: Petugas Teknis Peternakan Kecamatan Gandusari
 DATA TIDAK TERSEDIA

Tabel 5.11 Sarana Produksi dan Pengairan

No.	Sarana	Jumlah				
		2018	2019	2020	2021	2022
(1)	(2)	(3)	(4)	(5)	(6)	(7)
1	Kios Resmi Pupuk Subsidi	1	1	5		5
2	Kios Non KUD	25	25	0		25
3	Dam Parit	1	1	0		1
4	Cek Dam	15	15	0		15
5	Pompa Air	126	126	8		137
6	Diesel Air	250	250	0		250

Sumber: Mantri Tani Kec Gandusari

<https://trenggalekkab.kps.go.id>

Tabel 5.12 Perkumpulan Petani Tahun 2022

No.	Desa	HIPPA (Himpunan Petani Pemakai Air) Desa		Kontak Tani	SLPHT (Sekolah Lapangan Pengendalian Hama Terpadu)	Kelompok Tani
		IPPAIR	INSUS (Ha)			
(1)	(2)					
1	Ngrayung
2	Jajar
3	Wonorejo
4	Sukorejo
5	Gandusari
6	Wonoanti
7	Widoro
6	Karanganyar
9	Melis
10	Krandegan
11	Sukorame

Sumber: Mantri Tnni Kec. Gandusari
 DATA TIDAK TERSEDIA

Tabel 5.13 Alat-alat Pertanian Yang Masih Dapat Digunakan

No.	Jenis Alat	Jumlah		
		2018	2019	2020
(1)	(2)	(3)	(4)	(5)
1	Pengolah Tanah	31	60	99
	- Traktor Roda 2	31	59	95
	- Traktor Roda 4	-	1	4
2	Pemberantas Jasad	575	575	8.342
	- Hand Spryer	575	575	8.342
	- Emposan	-	-	-
3	Pengolah Padi	421	421	16.568
	- Perontok Padi	412	412	16.537
	- Pengering Padi	-	-	1
	- Penggiling Padi	9	9	30

Sumber : Mantri Tani Kec Gandusari.

Lanjutan Tabel/*Continued Table* 5.13

No.	Jenis Alat	Jumlah	
		2021	2022
(1)	(2)	(6)	(7)
1	Pengolah Tanah	0	99
	- Traktor Roda 2		95
	- Traktor Roda 4		4
2	Pemberantas Jasad	0	8.342
	- Hand Spryer		8.342
	- Emposan		-
3	Pengolah Padi	0	16.568
	- Perontok Padi		16.537
	- Pengereng Padi		1
	- Penggiling Padi		30

Sumber : Mantri Tani Kec Gandusari.

Tabel 5.14 Luas Areal Perkebunan Menurut Jenis Tanaman (Ha)

No.	Jenis Tanaman	Luas (Ha)		
		2018	2019	2020
(1)	(2)	(3)	(4)	(5)
1	Cengkeh	124	124	30,9
2	Kelapa	570	570	132,29
3	Kopi	175	175	8,2
4	Kapuk Randu	35	35	-
5	Vanili	-	-	-
6	Jambu mete	-	-	-
7	Kakao	-	-	-
8	Kenanga	-	-	-
9	Pandan anyaman	-	-	-
10	Tebu	7	7	28
11	Tembakau	-	-	-
12	Nilam	-	-	-
Jumlah		911	911	199

Sumber : Mantri Tani Kec Gandusari.

Lanjutan Tabel/*Continued Table* 5.14

No.	Jenis Tanaman	Luas (Ha)	
		2021	2022
(1)	(2)	(6)	(7)
1	Cengkeh		30,9
2	Kelapa		132,29
3	Kopi		8.2
4	Kapuk Randu		-
5	Vanili		-
6	Jambu mete		-
7	Kakao		-
8	Kenanga		-
9	Pandan anyaman		-
10	Tebu		28
11	Tembakau		-
12	Nilam		-
Jumlah		0	199

Sumber : Mantri Tani Kec Gandusari.

Tabel 5.15 Luas Hutan Menurut Fungsi Hutan Dan Reboisasi (Ha)

No.	Uraian	Luas (Ha)			
		2019	2020	2021	2022
(1)	(2)	(3)	(4)	(5)	(6)
1	Luas Hutan	1.375,50	1.375,50		1.375,50
	- Lindung	3,10	3,10		3,10
	- Produksi	1.372,40	1.372,40		1.372,40
	- Wisata	0,00	0,00		0,00
	- Lainnya	0,00	0,00		0,00
2	Reboisasi	85,10	85,10		85,10
	Jumlah	1.460,60	1.460,60	0,00	1.460,60

Sumber : Perhutani Kecamatan Gandusari

Tabel 5.16 Luas Panen, Produktivitas Dan Produksi Per Sub Round Tanaman Padi Kecamatan Gandusari Tahun 2022

No.	Sub Round	Luas Panen (Ha)	Produktivitas (Ku/Ha)	Produksi (Ton)
(1)	(2)	(3)	(4)	(5)
1	Januari s/d April	1.021,00	58,84	6.005
2	Mei s/d Agustus	1.171,00	64,21	7.517
3	September s/d Desember	228,00	52,58	1.200
	Januari s/d Desember	2.420,00	175,63	14.722,00

Sumber : Mantri Tani Kec Gandusari

Tabel 5.17 Luas Panen, Produktivitas Dan Produksi Per Sub Round Tanaman Padi Sawah Kecamatan Gandusari Tahun 2022

No.	Sub Round	Luas Panen (Ha)	Produktivitas (Ku/Ha)	Produksi (Ton)
(1)	(2)	(3)	(4)	(5)
1	Januari s/d April	943,00	59,28	5.587
2	Mei s/d Agustus	1.171,00	64,21	7.517
3	September s/d Desember	228,00	52,58	1.200
	Januari s/d Desember	2.342,00	176,07	14.304,00

Sumber : Mantri Tani Kec Gandusari

<https://trenggalekkab.bps.go.id>

Tabel 5.18 Luas Panen, Produktivitas Dan Produksi Per Sub Round Tanaman Padi Ladang Kecamatan Gandusari Tahun 2022

No.	Sub Round	Luas Panen (Ha)	Produktivitas (Ku/Ha)	Produksi (Ton)
(1)	(2)	(3)	(4)	(5)
1	Januari s/d April	78,00	53,58	418,00
2	Mei s/d Agustus	0,00	0,00	0,00
3	September s/d Desember	0,00	0,00	0,00
	Januari s/d Desember	78,00	53,58	418,00

Sumber : Mantri Tani Kec Gandusari

Tabel 5.19 Luas Panen, Produktivitas Dan Produksi Per Sub Round Tanaman Palawija (Jagung) Kecamatan Gandusari Tahun 2022

No.	Sub Round	Luas Panen (Ha)	Produktivitas (Ku/Ha)	Produksi (Ton)
(1)	(2)	(3)	(4)	(5)
1	Januari s/d April	815,00	68,74	5.602,00
2	Mei s/d Agustus	20,00	85,00	174,00
3	September s/d Desember	55,00	75,80	414,00
	Januari s/d Desember	890,00	229,54	6.190,00

Sumber : Mantri Tani Kec Gandusari

<https://trenggalekkab.bps.go.id>

Tabel 5.20 Luas Panen, Produktivitas Dan Produksi Per Sub Round Tanaman Palawija (Ubi Kayu) Kecamatan Gandusari Tahun 2022

No.	Sub Round	Luas Panen (Ha)	Produktivitas (Ku/Ha)	Produksi (Ton)
(1)	(2)	(3)	(4)	(5)
1	Januari s/d April	0,00	0,00	0,00
2	Mei s/d Agustus	0,00	0,00	0,00
3	September s/d Desember	258,00	194,75	5.025,00
	Januari s/d Desember	258,00	194,75	5.025,00

Sumber : Mantri Tani Kec Gandusari

Tabel 5.21 **Luas Panen, Produktivitas Dan Produksi Per Sub Round Tanaman Palawija (Kedelai) Kecamatan Gandusari Tahun 2022**

No.	Sub Round	Luas Panen (Ha)	Produktivitas (Ku/Ha)	Produksi (Ton)
(1)	(2)	(3)	(4)	(5)
1	Januari s/d April	0,00	0,00	0,00
2	Mei s/d Agustus	0,00	0,00	0,00
3	September s/d Desember	198,00	17,40	345,00
	Januari s/d Desember	198,00	17,40	345,00

Sumber : **Mantri Tani Kec Gandusari.**

<https://trenggalekkab.bps.go.id>

Tabel 5.22 Luas Panen, Produktivitas Dan Produksi Per Sub Round Tanaman Palawija (Kacang Tanah) Kecamatan Gandusari Tahun 2022

No.	Sub Round	Luas Panen (Ha)	Produktivitas (Ku/Ha)	Produksi (Ton)
(1)	(2)	(3)	(4)	(5)
1	Januari s/d April	30,00	16,57	50,00
2	Mei s/d Agustus	0,00	0,00	0,00
3	September s/d Desember	48,00	21,56	103,00
	Januari s/d Desember	78,00	38,13	153,00

Sumber : Mantri Tani Kec Gandusari.

Tabel 5.23 Luas Panen, Produktivitas Dan Produksi Per Sub Round Tanaman Palawija (Kacang Hijau) Kecamatan Gandusari Tahun 2022

No.	Sub Round	Luas Panen (Ha)	Produktivitas (Ku/Ha)	Produksi (Ton)
(1)	(2)	(3)	(4)	(5)
1	Januari s/d April	0,00	0,00	0,00
2	Mei s/d Agustus	0,00	0,00	0,00
3	September s/d Desember	0,00	0,00	0,00
	Januari s/d Desember	0,00	0,00	0,00

Sumber : Mantri Tani Kec Gandusari.

<https://trenggalekkab.bps.go.id>

Tabel 5.24 Produksi Tanaman Biofarmaka Per Triwulanan 2022

No.	Jenis Tanaman	Jumlah (kg)				Jumlah
		Triwulan I	Triwulan II	Triwulan III	Triwulan IV	
(1)	(2)	(3)	(4)	(5)	(6)	(7)
1	Jahe
2	Kencur
3	Kunyit
4	Lempuyang
5	Lengkuas
6	Temu Ireng	1.000
7	Temu Kunci	1.055
8	Temu Lawak	3.200
9	Sambiloto
10	Mahkota Dewa
11	Mengkudu
12	Kapulaga
13	Temu Kuning
14	Keji Beling
15	Lidah buaya
	Jumlah	0	0	0	0	5.252

Sumber : Mantri Tani Kec Gandusari.

Tabel 5.24 Luas Panen Tanaman Biofarmaka Per Triwulanan 2022

No.	Jenis Tanaman	Luas (M2)				Jumlah
		Triwulan I	Triwulan II	Triwulan III	Triwulan IV	
(1)	(2)	(3)	(4)	(5)	(6)	(7)
1	Jahe
2	Kencur
3	Kunyit
4	Lempuyang
5	Lengkuas
6	Temu Ireng	200
7	Temu Kunci	950
8	Temu Lawak	700
9	Sambiloto
10	Mahkota Dewa
11	Mengkudu
12	Kapulaga
13	Temu Kuning
14	Keji Beling
15	Lidah buaya
Jumlah		0	0	0	0	1.850

Sumber : Mantri Tani Kec Gandusari.

Jumlah Produksi Hasil Perhutani 2022**Tabel 5.25**

No.	Komoditi	Wujud Produksi	Satuan	Jumlah
(1)	(2)	(3)	(4)	(5)
1	Gondrukem	Getah	Kg	0
2	Cengkeh Hasil Hutan	Bunga Kering	Kg	0
3	Jagung*	Pipilan Basah	Kg	17.800
4	Padi*	Gabah Kering	Kg	0
5	Kacang Tanah*	Glondong Basah	Kg	0
6	Kedelai*	Oncek Kering	Kg	0
7	Ketela*	Buah Basah	Kg	507
8	Nilam*	Daun Kering	Kg	0

Sumber : Perhutani Kec. Gandusari

Keterangan * = Hasil Tanaman masyarakat di bawah Tegakan.

Tabel 5.26 Luas Tanam Per Sub Round Tanaman Padi Sawah Kecamatan Gandusari Tahun 2022

No.	Sub Round	Luas Tanam (Ha)
(1)	(2)	(3)
1	Januari s/d April	943,00
2	Mei s/d Agustus	1.171,00
3	September s/d Desember	228,00
	Januari s/d Desember	2.342,00

Sumber : Mantri Tani Kec Gandusari.

<https://trenggalekkab.bps.go.id>

Tabel 5.27 Luas Tanam Per Sub Round Tanaman Padi Ladang Kecamatan Gandusari Tahun 2022

No.	Sub Round	Luas Tanam (Ha)
(1)	(2)	(3)
1	Januari s/d April	78,00
2	Mei s/d Agustus	0,00
3	September s/d Desember	0,00
	Januari s/d Desember	78,00

Sumber : Mantri Tani Kec Gandusari.

Tabel 5.28 Luas Tanam Per Sub Round Tanaman Palawija (Jagung) Kecamatan Gandusari Tahun 2022

No.	Sub Round	Luas Tanam (Ha)
(1)	(2)	(3)
1	Januari s/d April	17,7
2	Mei s/d Agustus	237,3
3	September s/d Desember	717,8
	Januari s/d Desember	972,8

Sumber : Mantri Tani Kec Gandusari.

<https://trenggalekkab.bps.go.id>

Tabel 5.29 Luas Tanam Per Sub Round Tanaman Palawija (Ubi Kayu) Kecamatan Gandusari Tahun 2022

No.	Sub Round	Luas Tanam (Ha)
(1)	(2)	(3)
1	Januari s/d April	0,0
2	Mei s/d Agustus	0,0
3	September s/d Desember	244,0
	Januari s/d Desember	244,0

Sumber : Mantri Tani Kec Gandusari.

Tabel 5.30 Luas Tanam Per Sub Round Tanaman Palawija (Kedelai) Kecamatan Gandusari Tahun 2022

No.	Sub Round	Luas Tanam (Ha)
(1)	(2)	(3)
1	Januari s/d April	0,0
2	Mei s/d Agustus	369,7
3	September s/d Desember	35,9
	Januari s/d Desember	405,6

Sumber : Mantri Tani Kec Gandusari.

<https://trenggalekkab.bps.go.id>

Tabel 5.31 Luas Tanam Per Sub Round Tanaman Palawija (Kacang Tanah) Kecamatan Gandusari Tahun 2022

No.	Sub Round	Luas Tanam (Ha)
(1)	(2)	(3)
1	Januari s/d April	0,00
2	Mei s/d Agustus	131,4
3	September s/d Desember	0,0
	Januari s/d Desember	131,4

Sumber : Mantri Tani Kec Gandusari.

Tabel 5.32 Luas Tanam Per Sub Round Tanaman Palawija (Kacang Hijau) Kecamatan Gandusari Tahun 2022

No.	Sub Round	Luas Tanam (Ha)
(1)	(2)	(3)
1	Januari s/d April	0,00
2	Mei s/d Agustus	0,00
3	September s/d Desember	0,00
	Januari s/d Desember	0,00

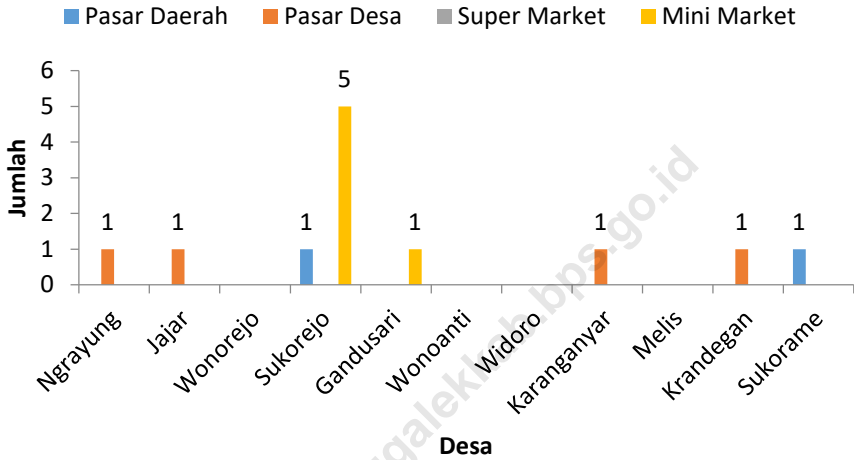
Sumber : Mantri Tani Kec Gandusari.

06

INDUSTRI, PERTAMBANGAN,
& ENERGI



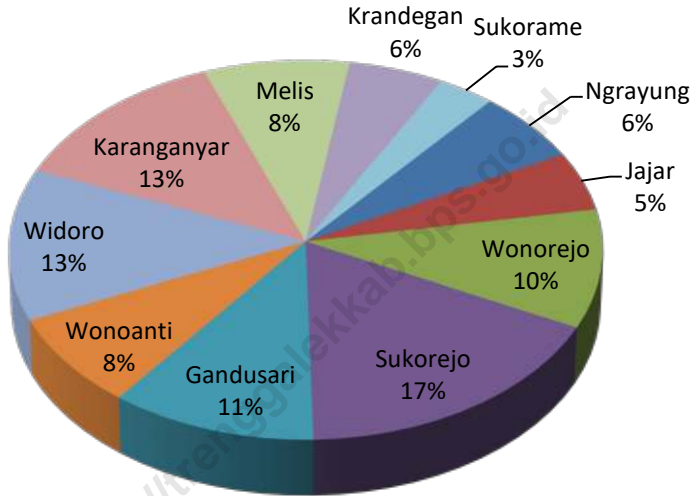
Gambar 6.1 Jumlah Pasar menurut Jenis Tiap Desa, Tahun 2022
Figures



Sumber: Podes

Gambar
Figures 6.2

Persentase Jumlah Toko Kelontong Tiap Desa, Tahun 2022



Sumber : Podes

Tabel 6.1 Banyaknya Pasar Tradisional dan Pasar Modern 2022

No	Desa	Pasar Tradisional		Pasar Modern	
		Pasar Daerah	Pasar Desa	Supermarket	Minimarket
(1)	(2)	(3)	(4)	(5)	(6)
1	Ngrayung	0	1	0	0
2	Jajar	0	1	0	0
3	Wonorejo	0	0	0	0
4	Sukorejo	1	0	0	5
5	Gandusari	0	0	0	1
6	Wonoanti	0	0	0	0
7	Widoro	0	0	0	0
6	Karanganyar	0	1	0	0
9	Melis	0	0	0	0
10	Krandegan	0	1	0	0
11	Sukorame	1	0	0	0
Jumlah		2	4	0	6

Sumber: Podes

Tabel 6.2 Rata-rata Harga yang Dibayar Petani Tahun 2022

No	Uraian	Satuan	Nilai (Rp)
(1)	(2)	(3)	(4)
1	Upah Mencangkul	Hari / Orang	100,000.00
2	Upah Menanam	Hari / Orang	100,000.00
3	Bibit Padi (Ceherang)	Kg	18,000.00
4	Pupuk Urea	Kg	3,000.00
5	Pupuk SP-36	Kg	2,500.00
6	Pupuk NPK	Kg	3,000.00
7	Pupuk ZA	Kg	5,400.00
6	Pestisida / furadan	Kg	20,000.00
9	Sewa traktor tangan	Ha	1,400,000.00
10	Sabit	Buah	55,000.00
11	Cangkul	Buah	125,000.00

Sumber : Kecamatan Gandusari

Tabel 6.3 **Penerimaan Dari Pajak Bumi Dan Bangunan 2022**

No	Desa	Wajib Pajak	Wajib Pajak Tinggal di Desa Lain	Target (Rp)	Realisasi(%)
(1)	(2)	(3)	(4)	(5)	(6)
1	Ngrayung	3.782	0	100.542.970,00	100
2	Jajar				
3	Wonorejo	3.704	365	106.575.594,00	100
4	Sukorejo				
5	Gandusari	4.356		157.539.356,00	100
6	Wonoanti				
7	Widoro	2.213
6	Karanganyar	3.312	120	83.877.395,00	100
9	Melis	2.000	296	83.747.660,00	100
10	Krandegan	3.312	120	83.877.395,00	100
11	Sukorame				
Jumlah		22.679	901	616.160.370,00	

Sumber : Kantor Kecamatan Gandusari

Tabel 6.4 Anggaran Keuangan Pemerintah Desa 2022 (Pendapatan dalam Ribuan Rupiah)

No	Desa	PAD	Pendapatan Transfer	
			DD	ADD
(1)	(2)	(3)	(4)	(5)
1	Ngrayung	289.772,00	817.869,00	606.075,00
2	Jajar			
3	Wonorejo	203.660,00	918.425,00	658.734,00
4	Sukorejo			
5	Gandusari	545.850,00	950.648,00	727.019,00
6	Wonoanti			
7	Widoro	328.000,00	1.099.859,00	600.421,00
6	Karanganyar			
9	Melis	450.240,00	834.084,00	606.185,00
10	Krandegan	393.320,00	837.519,00	613.435,00
11	Sukorame			
Jumlah		2.210.842,00	5.458.404,00	3.811.869,00

Sumber: Kantor Kecamatan Gandusari

Lanjutan Tabel/*Continued Table 6.4*

No	Desa	Pendapatan Transfer		Pendapatan lain-lain
		Bantuan Keluarga	BHP	
(1)	(2)	(6)	(7)	(8)
1	Ngrayung	5.000,00	0,00	0,00
2	Jajar			
3	Wonorejo	53.598,00	0,00	0,00
4	Sukorejo			
5	Gandusari	5.000,00	40.936,00	12.557,00
6	Wonoanti			
7	Widoro	145.000,00	0,00	0,00
6	Karanganyar			
9	Melis	25.995,00	0,00	4.829,00
10	Krandegan	42.837,00	0,00	0,00
11	Sukorame			
Jumlah		277.430,00	40.936,00	17.386,00

Sumber: Kantor Kecamatan Gandusari

Tabel 6.5 Anggaran Keuangan Pemerintah Desa 2022, (Belanja dalam Ribuan Rupiah)

No	Desa	Belanja		
		Bidang Penyelengaran	Bidang Pelaksanaan	Bidang Pembinaan
(1)	(2)	(3)	(4)	(5)
1	Ngrayung	884.179,00	470.333,00	58.915,00
2	Jajar			
3	Wonorejo	831.342,00	465.000,00	64.635,00
4	Sukorejo			
5	Gandusari	1.238.636,00	401.562,00	95.565,00
6	Wonoanti			
7	Widoro	939.372,00	657.290,00	28.195,00
6	Karanganyar			
9	Melis	1.035.935,00	756.315,00	51.027,00
10	Krandegan			
11	Sukorame			
	Jumlah	4.929.464,00	2.750.500,00	298.337,00

Sumber: Kantor Kecamatan Gandusari

Lanjutan Tabel/*Continued Table* 6.5

No	Desa	Belanja	
		Bidang Pemberdayaan	Bidang Tak Terduga
(1)	(2)	(6)	(7)
1	Ngrayung	18.749,00	327.600,00
2	Jajar		
3	Wonorejo	104.290,00	370.800,00
4	Sukorejo		
5	Gandusari	163.902,00	401.888,00
6	Wonoanti		
7	Widoro	77.427,00	442.800,00
6	Karanganyar		
9	Melis	35.286,00	22.768,00
10	Krandegan		
11	Sukorame		
	Jumlah	399.654,00	1.565.856,00

Sumber: Kantor Kecamatan Gandusari

Tabel 6.6 **Banyaknya Toko Kelontong, Minimarket dan Kedai Makanan**

No	Desa	Toko Kelontong	Minimarket	Kedai Makanan
(1)	(2)	(3)	(4)	(5)
1	Ngrayung	17	0	1
2	Jajar	14	0	2
3	Wonorejo	28	0	7
4	Sukorejo	48	5	15
5	Gandusari	30	1	6
6	Wonoanti	22	0	4
7	Widoro	36	0	6
6	Karanganyar	36	0	8
9	Melis	23	0	6
10	Krandegan	15	1	7
11	Sukorame	9	0	5
Jumlah		278	7	67

Sumber : Podes

Tabel 6.7 Banyaknya Fasilitas Perbankan Menurut Desa/Kelurahan

No	Desa	Bank Umum	Bank Pengkreditan Rakyat
(1)	(2)	(3)	(4)
1	Ngrayung	0	0
2	Jajar	0	0
3	Wonorejo	0	0
4	Sukorejo	1	2
5	Gandusari	1	1
6	Wonoanti	0	0
7	Widoro	0	0
6	Karanganyar	0	0
9	Melis	0	0
10	Krandegan	0	0
11	Sukorame	0	0
Jumlah		2	3

Sumber : Podes

ST 2023
SENSUS PERTANIAN

BerAKHLAK

Berorientasi Pelayanan Akuntabel Kompeten
Harmonis Loyal Adaptif Kolaboratif

DATA

MENCERDASKAN BANGSA

— Enlighten The Nation —



**BADAN PUSAT STATISTIK
KABUPATEN TRENGGALEK**

Jl. Brigjend Soetran No. 11, Trenggalek 66310

Telp. (0355) 791432

Homepage : <http://trenggalekkab.bps.go.id>

Email: bps3503@bps.go.id