

Katalog : 1102001.3305050

KECAMATAN KLIRONG DALAM ANGKA 2019



**BADAN PUSAT STATISTIK
KABUPATEN KEBUMEN**

KECAMATAN KLIRONG DALAM ANGKA 2019



Kecamatan Klirong Dalam Angka 2019

ISSN: 2598-4713

No. Publikasi: 33050.1912

Katalog: 1102001.3305050

Ukuran Buku: 14,8 cm x 21 cm

Jumlah Halaman: xx + 113 halaman

Naskah:

Badan Pusat Statistik Kabupaten Kebumen

Gambar Kover oleh:

Badan Pusat Statistik Kabupaten Kebumen

Ilustrasi Kover:

Persawahan Batas Desa Jatimalang dan Desa Jerukagung

Diterbitkan oleh:

© BPS Kabupaten Kebumen

Dicetak oleh:

CV Puspita Warna

Dilarang mengumumkan, mendistribusikan, mengomunikasikan, dan/atau menggangdakan sebagian atau seluruh isi buku ini untuk tujuan komersial tanpa izin tertulis dari Badan Pusat Statistik

Peta Kecamatan Klirong



KEPALA BPS KABUPATEN KEBUMEN



Sri Handayani, SE, MM



KATA SAMBUTAN

Kecamatan Klirong Dalam Angka 2019 merupakan publikasi tahunan yang diterbitkan oleh BPS Kabupaten Kebumen. Disadari bahwa publikasi ini belum sepenuhnya memenuhi harapan pihak pemakai data khususnya para perencana, namun diharapkan dapat membantu melengkapi penyusunan rencana pembangunan di Kabupaten Kebumen.

Publikasi ini dapat terwujud berkat kerja sama dan bantuan dari berbagai pihak baik instansi pemerintah maupun swasta. Kepada semua pihak yang telah memberikan bantuan disampaikan penghargaan dan terima kasih yang sebesar-besarnya.

Walaupun publikasi ini telah disiapkan sebaik-baiknya, namun disadari masih ada kekurangan dan kesalahan yang terjadi. Untuk perbaikan publikasi ini, tanggapan dan saran yang bersifat konstruktif dari para pemakai sangat diharapkan.

Kebumen, September 2019
Kepala BPS
Kabupaten Kebumen

Sri Handayani, SE, MM

KATA PENGANTAR

Dengan mengucapkan syukur kehadirat Tuhan Yang Maha Esa, selesai sudah penyusunan Buku KECAMATAN KLIRONG DALAM ANGKA 2019 yang merupakan kelanjutan dari publikasi yang sama tahun sebelumnya.

Buku ini memuat berbagai macam data seperti: geografi, pemerintahan, penduduk dan pertanian, sosial dan lain-lain. Sebagian besar data dirinci sampai ke tingkat wilayah Desa serta cakupannya juga semakin diperluas pada berbagai sektor pembangunan sejalan dengan semakin meningkatnya kebutuhan akan data, khususnya untuk kepentingan perencanaan pembangunan di Kecamatan.

Pada kesempatan ini kami menyampaikan terima kasih yang sebesar-besarnya, pertama kepada Bapak Camat Klirong atas segala dukungan dan bimbingan yang diberikan hingga buku ini bisa terwujud. Kemudian yang kedua terima kasih kami sampaikan kepada semua pihak, baik itu instansi pemerintah maupun non pemerintah yang telah membantu memberikan data dan informasi yang kami perlukan dalam penyusunan buku ini.

Kami menyadari bahwa buku ini masih jauh dari sempurna dan belum sepenuhnya bisa memenuhi semua kebutuhan data, namun diharapkan bahwa buku ini bisa memberikan kontribusi yang positif bagi pemakai data, khususnya berkaitan dengan kegiatan perencanaan pembangunan.

Klirong, September 2019
Koordinator Statistik Kecamatan



PUJO RESTIAWAN, S.SOS.MM

NIP.19820610 200604 1 002

DAFTAR ISI

HALAMAN JUDUL	i
KATALOG	ii
PETA KECAMATAN KLIRONG	iii
FOTO KEPALA BPS KAB KEBUMEN	v
KATA SAMBUTAN KEPALA BPS KAB KEBUMEN	vii
KATA PENGANTAR	ix
DAFTAR ISI	xi
DAFTAR TABEL	xiii
BAB I KONDISI GEOGRAFIS KECAMATAN KLIRONG	1
BAB II PEMERINTAHAN	17
BAB III PENDUDUK	61
BAB IV. SOSIAL	83
BAB V PERTANIAN	101

DAFTAR TABEL

hal

BAB 1 GEOGRAFI

1.1.1	Letak dan Geografis Kecamatan Klirong, 2018.....	5
1.1.2	Luas Wilayah Kecamatan Klirong Dirinci Menurut Lahan Sawah Dan Lahan Kering Per Desa, 2018.....	6
1.1.3	Persentase Luas Lahan Sawah Dan Lahan Kering Terhadap Luas Desa Dan Terhadap Total Luas Lahan Sawah Dan Lahan Kering Di Kecamatan Klirong Dirinci Menurut Desa, 2018.....	7
1.1.4	Luas Lahan Bukan Sawah Di Kecamatan Klirong Menurut Desa Dan Peruntukannya, 2018.....	9
1.1.5	Luas Lahan Bukan Sawah Untuk Pertanian Di Kecamatan Klirong Dirinci Menurut Desa Dan Peruntukannya, 2018.....	10
1.1.6	Luas Lahan Bukan Sawah Bukan Untuk Pertanian Di Kecamatan Klirong Dirinci Menurut Desa Dan Peruntukannya, 2018.....	12
1.1.7	Kondisi Geografis Wilayah Dan Ketinggian Tempat Dari Permukaan Laut Per Desa, 2018.....	13
1.1.8	Letak Geografis Wilayah Dari Permukaan Laut Per Desa, 2018.....	14
1.1.9	Jarak Dari Kantor Desa Di Kecamatan Klirong Ke Ibukota Kecamatan dan Ibukota Kabupaten, 2018.....	15

BAB 2 PEMERINTAHAN

2.1 PEMERINTAHAN

- 2.1.1 Banyaknya RW dan RT Di Kecamatan Klirong Dirinci Menurut Desa, 2018 20
- 2.1.2 Banyaknya Perangkat Desa Di Kecamatan Klirong Dirinci Menurut Desa, 2018 21
- 2.1.3 Banyaknya Pegawai Otonom Yang Berada Di Kecamatan Klirong Menurut Jenis Kelamin Dirinci Menurut Dinas/Bagian, 2018 22
- 2.1.4 Banyaknya Pegawai Otonom Yang Berada Di Kecamatan Klirong Menurut Tingkat Pendidikan Dirinci Menurut Dinas/Bagian, 2018.... 23
- 2.1.5 Banyaknya Pegawai Otonom Yang Berada Di kecamatan Klirong Menurut Golongan Gaji Dirinci Menurut Dinas/Bagian, 2018 24

2.2 PEMILIHAN UMUM

- 2.2.1 Jumlah Pemilih dan Pengguna Hak Pilih Pemilihan Gubernur dan Wakil Gubernur Jawa Tengah Di Kecamatan Klirong Dirinci Menurut Desa, 2018..... 26
- 2.2.3 Jumlah Suara Sah dan Tidak Sah Pemilihan Gubernur dan Wakil Gubernur Jawa Tengah Di Kecamatan Klirong Dirinci Menurut Desa, 2018 27
- 2.2.3 Jumlah Perolehan Suara Sah Pemilihan Gubernur dan Wakil Gubernur Jawa Tengah Di Kecamatan Klirong Dirinci Menurut Desa, 2018 28
- 2.2.4 Jumlah Daftar Pemilih Tetap Pemilihan Presiden dan Wakil Presiden Di Kecamatan Klirong Dirinci Menurut Desa, 2019 29

2.2.5	Jumlah Pengguna Hak Pilih Pemilihan Presiden dan Wakil Presiden Di Kecamatan Klirong Dirinci Menurut Desa, 2019	30
2.2.6	Jumlah Perolehan Suara Pemilihan Presiden dan Wakil Presiden Di Kecamatan Klirong Dirinci Menurut Desa, 2019	31
2.2.7	Jumlah Suara Sah dan Tidak Sah Pemilihan Presiden dan Wakil Presiden Di Kecamatan Klirong Dirinci Menurut Desa, 2019	32
2.2.8	Jumlah Daftar Pemilih Tetap Pemilihan Legislatif DPRD Kabupaten Tahun Di Kecamatan Klirong Dirinci Menurut Desa, 2019	33
2.2.9	Jumlah Pengguna Hak Pilih Pemilihan Legislatif DPRD Kabupaten Di Kecamatan Klirong Dirinci Menurut Desa, 2019	34
2.2.10	Jumlah Perolehan Suara Partai Politik Hasil Pemilihan Legislatif DPRD Kabupaten Di Kecamatan Klirong Dirinci Menurut Desa, 2019	35
2.2.11	Jumlah Suara Sah dan Tidak Sah Pemilihan Legislatif DPRD Kabupaten Di Kecamatan Klirong Dirinci Menurut Desa, 2019	39
2.2.12	Jumlah Daftar Pemilih Tetap Pemilihan Legislatif DPRD Provinsi Di Kecamatan Klirong Dirinci Menurut Desa, 2019	40
2.2.13	Jumlah Pengguna Hak Pilih Pemilihan Legislatif DPRD Provinsi Di Kecamatan Klirong Dirinci Menurut Desa, 2019	41
2.2.14	Jumlah Perolehan Suara Partai Politik Hasil Pemilihan Legislatif DPRD Provinsi Di Kecamatan Klirong Dirinci Menurut Desa, 2019	42
2.2.15	Jumlah Suara Sah dan Tidak Sah Pemilihan Legislatif DPRD Provinsi Di Kecamatan Klirong Dirinci Menurut Desa, 2019	46
2.2.16	Jumlah Daftar Pemilih Tetap Pemilihan Legislatif DPR RI Di Kecamatan Klirong Dirinci Menurut Desa, 2019	47

2.2.17	Jumlah Pengguna Hak Pilih Pemilihan Legislatif DPR RI Di Kecamatan Klirong Dirinci Menurut Desa, 2019.....	48
2.2.18	Jumlah Perolehan Suara Partai Politik Hasil Pemilih Legislatif DPR RI Di Kecamatan Klirong Dirinci Menurut Desa, 2019	49
6.2.19	Jumlah Suara Sah dan Tidak Sah Pemilihan Legislatif DPR RI Di Kecamatan Klirong Dirinci Menurut Desa, 2019.....	53
2.2.20	Jumlah Daftar Pemilih Tetap Pemilihan Dewan Perwakilan Daerah (DPD) RI Di Kecamatan Klirong Dirinci Menurut Desa, 2019	54
2.2.21	Jumlah Pengguna Hak Pilih Pemilihan Anggota Dewan Perwakilan Daerah (DPD) RI Di Kecamatan Klirong Dirinci Menurut Desa, 2019	55
2.2.22	Jumlah Perolehan Suara Calon Anggota Dewan Perwakilan Daerah (DPD) RI Di Kecamatan Klirong Dirinci Menurut Desa, 2019	56

BAB 3 KEPENDUDUKAN

3.1 KEPENDUDUKAN

3.1.1	Penduduk Kecamatan Klirong Dirinci Menurut Jenis Kelamin Tahun 2010-2018.....	65
3.1.2	Luas Wilayah, Banyaknya Desa, Rumah Tangga, Penduduk Dan Rata-rata Penduduk Per Km ² , Per RT Dan Per Rumah Tangga Di Kecamatan Klirong Dirinci Per Desa, 2018.....	66
3.1.3	Penduduk Kecamatan Klirong Dirinci Menurut Jenis Kelamin, Sex Ratio, Dan Persentase Persebaran per Desa Di Kecamatan Klirong, 2018	67

3.1.4	Pertumbuhan Penduduk Di Kecamatan Klirong Dirinci Menurut Desa, 2018	68
3.1.5	Penduduk Kecamatan Klirong Dirinci Menurut Jenis Kelamin, Dewasa, Anak-Anak Per Desa, 2018	69
3.1.6	Penduduk Kecamatan Klirong Dirinci Menurut Kelompok Umur Tunggal Dan Jenis Kelamin, 2018	70
3.1.7	Penduduk Kecamatan Klirong Dirinci Menurut Kelompok Umur 5 (Lima) Tahunan Dan Jenis Kelamin Dirinci Per Desa, 2018.....	72
3.1.8	Penduduk Kecamatan Klirong Dirinci Menurut Usia Produktif, Usia Tidak Produktif, Angka Ketergantungan Dirinci Per Desa, 2016.....	78
3.2	KEPENDUDUKAN	
3.2.1	Banyaknya PUS, PUS Hamil Dan PUS Peserta KB Di Kecamatan Klirong Dirinci Menurut Desa, 2018	80
3.2.2	Jumlah PUS Peserta KB Di Kecamatan Klirong Dirinci Menurut Metode Kontrasepsi Yang Dipergunakan Per Desa, 2018	81

BAB 4 SOSIAL

4.1 PENDIDIKAN

4.1.1	Banyaknya Taman Kanak-Kanak Di Kecamatan Klirong Dirinci Menurut Banyaknya Sekolah, Murid Dan Guru Per Desa, 2018.....	87
4.1.2	Banyaknya Roudhlatul Atfal (RA) Di Kecamatan Klirong Dirinci Menurut Banyaknya Sekolah, Murid Dan Guru Per Desa, 2018.....	88

4.1.3	Banyaknya SD Negeri Di Kecamatan Klirong Dirinci Menurut Banyaknya Sekolah, Murid, Dan Guru Menurut Status Kepegawaian Per Desa, 2018	89
4.1.4	Banyaknya Madrasah Ibtidaiyah (MI) Swasta Di Kecamatan Klirong Dirinci Menurut Banyaknya Sekolah, Murid, Serta Guru Tetap Dan Tidak Tetap Per Desa, 2018.....	90
4.1.5	Banyaknya SLTP Negeri Di Kecamatan Klirong Dirinci Menurut Banyaknya Sekolah, Murid, Serta Guru Per Desa, 2018	91
4.1.6	Banyaknya SLTP Swasta Di Kecamatan Klirong Dirinci Menurut Banyaknya Sekolah, Murid, Serta Guru Per Desa, 2018	92
4.1.7	Banyaknya Madrasah Tsanawiyah (MTs) Negeri Di Kecamatan Klirong Dirinci Menurut Banyaknya Sekolah, Murid, Serta Guru Tetap Dan Tidak Tetap Per Desa, 2018.....	93
4.1.8	Banyaknya Madrasah Tsanawiyah (MTs) Swasta Di Kecamatan Klirong Dirinci Menurut Banyaknya Sekolah, Murid, Serta Guru Tetap Dan Tidak Tetap Per Desa, 2018.....	94
4.1.9	Banyaknya Sekolah Menengah Umum (SMU) Negeri Di Kecamatan Klirong Dirinci Menurut Banyaknya Sekolah, Murid, Serta Guru Tetap Dan Tidak Tetap Per Desa, 2018	95
4.1.10	Banyaknya SMK Swasta Di Kecamatan Klirong Dirinci Menurut Banyaknya Sekolah, Murid, Serta Guru Tetap Dan Tidak Tetap Per Desa, 2018	96
4.1.11	Banyaknya Madrasah Aliah (MA) Swasta Di Kecamatan Klirong Dirinci Menurut Desa, Banyaknya Sekolah, Murid, Serta Guru Tetap Dan Tidak Tetap, 2018.....	97

4.2 AGAMA

- 4.2.1 Banyaknya Tempat Ibadah Di Kecamatan Klirong Dirinci Menurut Desa Dan Jenis Tempat Ibadah, 2018 99
- 4.2.2 Banyaknya Nikah, Talak, Cerai Dan Rujuk (NTR) Di Kecamatan Klirong Dirinci Menurut Desa, 2018 100

BAB 5 PERTANIAN

- 5.1 Luas Panen Dan Produksi Padi Di Kecamatan Klirong Dirinci Per Desa MT 1 Tahun 2018 105
- 5.2 Luas Panen Dan Produksi Padi Di Kecamatan Klirong Dirinci Per Desa MT 2 Tahun 2018 106
- 5.3 Luas Panen Dan Produksi Jagung dan Kedelai Di Kecamatan Klirong Dirinci Per Desa Tahun 2018 107
- 5.4 Luas Panen dan Produksi Tanaman Hortikultura Di Kecamatan Klirong, 2018 108
- 5.5 Luas Tanam dan Produksi Tanaman Perkebunan Di Kecamatan Klirong, 2018 110
- 5.6 Populasi Ternak Di Kecamatan Klirong, 2013 - 2018 111
- 5.7 Populasi Unggas Di Kecamatan Klirong 112
- 5.8 Laporan Produksi dan Nilai Produksi Ikan di TPI Tanggulangin Klirong, 2018 113

BAB I
LETAK GEOGRAFIS

<https://kebumen.bpt.go.id>

BAB I

GEOGRAFI

1.1. Geografis Wilayah Kecamatan Klirong

Wilayah Kecamatan Klirong terletak pada 7,7696 – 7,6893 Lintang Selatan dan 109,6092 – 109,6464 Bujur Timur, sebelah utara berbatasan langsung dengan Kecamatan Pejagoan, sebelah Timur berbatasan dengan Kecamatan Bulus Pesantren, sebelah Selatan berbatasan dengan Samudra Indonesia, sebelah Barat berbatasan dengan Kecamatan Petanahan.

Wilayah Kecamatan Klirong berada di dataran rendah berada pada ketinggian 13-24 meter di atas permukaan laut. Ada dua desa di Kecamatan Klirong yang wilayahnya berbatasan langsung dengan laut (Desa Pesisir) yaitu Desa Jogosimo dan Tanggulangin.

Kecamatan Klirong terdiri dari 24 desa . Desa Kedungwinangun merupakan wilayah yang berada paling jauh dari Ibu Kota Kecamatan (7 Km), namun merupakan desa yang paling dekat dengan Ibu Kota Kabupaten Kebumen (6 Km). Sedangkan Desa Klegenwonosari merupakan desa yang mempunyai jarak tempuh paling dekat dengan Ibu Kota Kecamatan karena merupakan ibu kota kecamatan. Desa Jogosimo merupakan paling ujung dan merupakan desa terjauh dari Ibu Kota Kabupaten (20 Km).

Luas wilayah Kecamatan Klirong adalah 4.325 Ha atau 43,25 Km², terdiri dari 1.355 Ha (31 persen) lahan sawah dan 2.970 Ha (69 persen) lahan kering. Desa Tanggulangin adalah desa yang memiliki wilayah terluas yaitu 509 Ha (11,76 persen). Desa Karangglonggong merupakan wilayah yang mempunyai luas lahan paling

sempit yaitu 82 Ha (1,90 persen) . Berdasarkan grafik 1.1 bisa dilihat bahwa sebagian besar wilayah Kecamatan Klirong berupa lahan kering. Desa yang memiliki luas lahan kering terluas adalah Desa Tanggulangin yakni 509 Ha. Ada tujuh desa yang sama sekali tidak memiliki sawah yaitu Desa Jogosimo, Tanggulangin, Pandanlor, Tambakprogoten, Klegenrejo, Kedungsari dan Bendogarap.



Pemanfaatan lahan kering di wilayah Kecamatan Klirong sebanyak 977,9 Ha (32,92 persen) diperuntukkan sebagai lahan pertanian, sedangkan sisanya yaitu 1.992,1 Ha (67,08 persen) diperuntukkan untuk lahan non pertanian.

Tabel : 1.1.1

Letak Dan Geografis Wilayah Kecamatan Klirong

1. LETAK

Kecamatan Klirong terletak

7° 68° - 7° 76° Lintang Selatan
109° 60° - 109° 65° Bujur Timur

2. BATAS WILAYAH

- Sebelah Barat : Kecamatan Petanahan
- Sebelah Timur : Kecamatan Buluspesantren
- Sebelah Utara : Kecamatan Pejagoan
- Sebelah Selatan : Samudra Indonesia

3. LUAS WILAYAH

4.325 Ha atau 43,25 Km²

4. LUAS WILAYAH MENURUT PENGGUNAAN

A. TANAH SAWAH	:	1.355,00 Ha	B. TANAH KERING	:	2.970,00 Ha
1. Irigasi Teknis	:	1.335,00 Ha	1. Pemukiman	:	1.992,10 Ha
2. Irigasi Setengah Teknis	:	0,00 Ha	2. Tegalan/Kebun	:	906,90 Ha
3. Irigasi Sederhana PU	:	0,00 Ha	3. Penggembalaan	:	0,00 Ha
4. Irigasi Sederhana Non PU	:	0,00 Ha	4. Tambak	:	71,00 Ha
5. Tadah Hujan	:	20,00 Ha	5. Kolam	:	0,00 Ha
6. Tersier	:	0,00 Ha	6. Tanah sementara tidak	:	0,00 Ha
			7. Tanaman Kayu-Kayuan	:	0,00 Ha
			8. Hutan Negara	:	0,00 Ha
			9. Tanah lainnya	:	0 Ha

Sumber Data : Balai Penyuluh Pertanian Kecamatan Klirong

Tabel 1.1.2 Luas Wilayah Kecamatan Klirong Dirinci Menurut Lahan Sawah Dan Lahan Kering Per Desa , 2018

Desa	Luas		Jumlah (Ha)
	Lahan Sawah (Ha)	Lahan Kering (Ha)	
(1)	(2)	(3)	(4)
001 Jogosimo	-	333,00	333,00
002 Tanggulangin	-	509,00	509,00
003 Pandanlor	-	128,00	128,00
004 Tambakprogate	-	164,00	164,00
005 Gebangsari	67,00	69,00	136,00
006 Klegenrejo	-	247,00	247,00
007 Bendogarap	-	109,00	109,00
008 Kedungsari	-	251,00	251,00
009 Jerukagung	118,00	92,00	210,00
010 Klegenwonosari	53,00	144,00	197,00
011 Klirong	56,00	81,00	137,00
012 Kaliwungu	71,00	68,00	139,00
013 Jati malang	69,00	63,00	132,00
014 Karangglonggong	52,00	30,00	82,00
015 Ranterejo	55,00	49,00	104,00
016 Wotbuwono	77,00	61,00	138,00
017 Tambakagung	122,00	58,00	180,00
018 Sitirejo	46,00	38,00	84,00
019 Gadungrejo	58,00	44,00	102,00
020 Dorowati	96,00	82,00	178,00
021 Bumiharjo	99,00	93,00	192,00
022 Kebadangan	58,00	60,00	118,00
023 Podoluhur	164,00	88,00	252,00
024 Kedungwinangun	94,00	109,00	203,00
KLIRONG	1 355	2 970	4 325

Sumber : Balai Penyuluh Pertanian Kecamatan Klirong

Tabel 1.1.3 Persentase Luas Lahan Sawah Dan Lahan Kering Terhadap Luas Desa Dan Terhadap Total Luas Lahan Sawah Dan Lahan Kering Di Kecamatan Klirong Dirinci Menurut Desa, 2018

Desa	% thd luas masing-masing desa			% thd luas lahan sawah dan lahan kering se kecamatan		
	Lahan Sawah	lahan Kering	Jumlah	Lahan Sawah	lahan Kering	Jumlah Rata-Rata
(1)	(2)	(3)	(4)	(5)	(6)	(7)
001 Jogosimo	0,00	100,00	100	0,00	11,20	5,60
002 Tanggulangin	0,00	100,00	100	0,00	17,13	8,56
003 Pandanlor	0,00	100,00	100	0,00	4,31	2,15
004 Tambakprogaten	0,00	100,00	100	0,00	5,52	2,76
005 Gebangsari	49,26	50,74	100	4,95	2,32	3,64
006 Klegenrejo	0,00	100,00	100	0,00	8,31	4,16
007 Bendogarap	0,00	100,00	100	0,00	3,67	1,83
008 Kedungsari	0,00	100,00	100	0,00	8,45	4,22
009 Jerukagung	56,19	43,81	100	8,72	3,10	5,91
010 Klegenwonosari	26,90	73,10	100	3,92	4,85	4,38
011 Klirong	40,88	59,12	100	4,14	2,73	3,43
012 Kaliwungu	51,08	48,92	100	5,25	2,29	3,77

Tabel 1.1.3 Lanjutan

Desa	% thd luas masing-masing desa			% thd luas lahan sawah dan lahan kering se kecamatan		
	Lahan Sawah	lahan Kering	Jumlah	Lahan Sawah	lahan Kering	Rata-rata
(1)	(2)	(3)	(4)	(5)	(6)	(7)
013 Jatimalang	52,27	47,73	100.00	5,10	2,12	3,61
014 Karanglonggong	63,41	36,59	100.00	3,84	1,01	2,43
015 Ranterejo	52,88	47,12	100.00	4,07	1,65	2,86
016 Wotbuwono	55,80	44,20	100.00	5,69	2,05	3,87
017 Tambakagung	67,78	32,22	100.00	9,02	1,95	5,48
018 Sitirejo	54,76	45,24	100.00	3,39	1,27	2,33
019 Gadungrejo	56,86	43,14	100.00	4,29	1,48	2,88
020 Dorowati	53,93	46,07	100.00	7,10	2,76	4,93
021 Bumiharjo	51,04	48,96	100.00	7,30	3,13	5,21
022 Kedadongan	51,56	48,44	100.00	4,29	2,02	3,15
023 Podoluhur	65,08	34,92	100.00	12,12	2,96	7,54
024 Kedungwinangun	46,31	53,69	100.00	6,95	3,67	5,31

Sumber : Balai Penyuluh Pertanian Kecamatan Klirong

**Tabel : 1.1.4 Luas Lahan Bukan Sawah Di Kecamatan Klirong
Menurut Desa Dan Peruntukannya, 2018**

Desa	Peruntukan (Ha)		
	Untuk Pertanian	Bukan Untuk Pertanian	Jumlah (Ha)
(1)	(2)	(3)	(4)
001 Jogosimo	228	105	333,00
002 Tanggulangin	262	247	509,00
003 Pandanlor	46	82	128,00
004 Tambakprogaten	85	79	164,00
005 Gebangsari	13	56	69,00
006 Klegenrejo	136	111	247,00
007 Bendogarap	58	51	109,00
008 Kedungsari	137	114	251,00
009 Jerukagung	0,1	91,9	92,00
010 Klegenwonosari	9	135	144,00
011 Klirong	0	81	81,00
012 Kaliwungu	0	68	68,00
013 Jatimalang	0,1	62,9	63,00
014 Karangglonggong	0	30	30,00
015 Ranterejo	2	47	49,00
016 Wotbuwono	0,5	60,5	61,00
017 Tambakagung	0	58	58,00
018 Sitirejo	0,1	37,9	38,00
019 Gadungrejo	0	44	44,00
020 Dorowati	0	82	82,00
021 Bumiharjo	0,1	92,9	93,00
022 Keadongan	0	60	60,00
023 Podoluhur	1	87	88,00
024 Kedungwinangun	0	109	109,00
KLIRONG	977,9	1 992,1	2 970

Sumber : Balai Penyuluh Pertanian Kecamatan Klirong

Tabel : 1.1.5 Luas Lahan Bukan Sawah Untuk Pertanian Di Kecamatan Klirong Dirinci Menurut Desa Dan Peruntukannya, 2018

Desa	Peruntukan (Ha)				
	Tegalan / Kebun	Ladang/Huma	Perkebunan	Ditanami pohon/Hutan Rakyat	Tambak
	(1)	(2)	(3)	(4)	(5)
001 Jogosimo	167,00	-	-	-	10,00
002 Tanggulangin	172,00	-	-	-	60,00
003 Pandanlor	46,00	-	-	-	-
004 Tambakprogaten	85,00	-	-	-	-
005 Gebangsari	13,00	-	-	-	-
006 Klegenrejo	136,00	-	-	-	-
007 Bendograp	58,00	-	-	-	-
008 Kedungsari	137,00	-	-	-	-
009 Jerukagung	-	-	-	-	0,10
010 Klegenwonosari	9,00	-	-	-	-
011 Klirong	-	-	-	-	-
012 Kaliwungu	-	-	-	-	-
013 Jatimalang	-	-	-	-	0,10
014 Karangglonggong	-	-	-	-	-
015 Ranterejo	2,00	-	-	-	-
016 Wotbuwono	-	-	-	-	0,50
017 Tambakagung	-	-	-	-	-
018 Sitirejo	-	-	-	-	0,10
019 Gadungrejo	-	-	-	-	-
020 Dorowati	-	-	-	-	-
021 Bumiharjo	-	-	-	-	0,10
022 Keba dongan	-	-	-	-	-
023 Podoluhur	-	-	-	-	1,00
024 Kedungwinangun	-	-	-	-	-
KLIRONG	825,00	-	-	-	71,90

bersambung...

Tabel : 1.1.5 Lanjutan

Desa	Peruntukan (Ha)			
	Kolam/Tebat/ Empang	Padang pengembalaan / Rumput	Sementara tidak diusahakan	Lainnya
	(1)	(7)	(8)	(9)
001 Jogosimo	-	-	-	51,00
002 Tanggulangin	-	-	-	30,00
003 Pandanlor	-	-	-	-
004 Tambakprogaten	-	-	-	-
005 Gebangsari	-	-	-	-
006 Klegenrejo	-	-	-	-
007 Bendogarap	-	-	-	-
008 Kedungsari	-	-	-	-
009 Jerukagung	-	-	-	-
010 Klegenwonosari	-	-	-	-
011 Klirong	-	-	-	-
012 Kaliwungu	-	-	-	-
013 Jatimalang	-	-	-	-
014 Karangglonggong	-	-	-	-
015 Ranterejo	-	-	-	-
016 Wotbuwono	-	-	-	-
017 Tambakagung	-	-	-	-
018 Sitirejo	-	-	-	-
019 Gadungrejo	-	-	-	-
020 Dorowati	-	-	-	-
021 Bumiharjo	-	-	-	-
022 Keadongan	-	-	-	-
023 Podoluhur	-	-	-	-
024 Kedungwinangun	-	-	-	-
KLIRONG	-	-	-	81,00

Sumber : Balai Penyuluh Pertanian Kecamatan Klirong

Tabel : 1.1.6 Luas Lahan Bukan Sawah Bukan Untuk Pertanian Di Kecamatan Klirong

Dirinci Menurut Desa Dan Peruntukannya, 2018

Desa	Peruntukan (Ha)			
	Rumah/Bangunan dan lahan sekitarnya	Hutan Negara	Rawa-rawa (tidak ditanami)	Lainnya
(1)	(2)	(3)	(4)	(5)
001 Jogosimo	105,00	-	-	-
002 Tanggulangin	247,00	-	-	-
003 Pandanlor	82,00	-	-	-
004 Tambakprogate	79,00	-	-	-
005 Gebangsari	56,00	-	-	-
006 Klegenrejo	111,00	-	-	-
007 Bendogarap	51,00	-	-	-
008 Kedungsari	114,00	-	-	-
009 Jerukagung	91,90	-	-	-
010 Klegenwonosari	135,00	-	-	-
011 Klirong	81,00	-	-	-
012 Kaliwungu	68,00	-	-	-
013 Jatimalang	62,90	-	-	-
014 Karangglonggong	30,00	-	-	-
015 Ranterejo	47,00	-	-	-
016 Wotbuwono	60,50	-	-	-
017 Tambakagung	58,00	-	-	-
018 Sitirejo	37,90	-	-	-
019 Gadungrejo	44,00	-	-	-
020 Dorowati	82,00	-	-	-
021 Bumiharjo	92,90	-	-	-
022 Keadongan	60,00	-	-	-
023 Podoluhur	87,00	-	-	-
024 Kedungwinangun	109,00	-	-	-
KLIRONG	1 992,1	-	-	-

Sumber : Balai Penyuluh Pertanian Kecamatan Klirong

Tabel 1.1.7 Kondisi Geografis Wilayah Dan Ketinggian Tempat Dari Permukaan Laut Per Desa, 2018

Desa	Kondisi Geografis Wilayah	
	Kondisi Geografis Wilayah	Ketinggian Tempat Dari Permukaan Laut (DPL)
(1)	(2)	(3)
001 Jogosimo	Pesisir	14
002 Tanggulangin	Pesisir	18
003 Pandanlor	Bukan Pesisir	19
004 Tambakprogaten	Bukan Pesisir	13
005 Gebangsari	Bukan Pesisir	18
006 Klegenrejo	Bukan Pesisir	18
007 Bendogarap	Bukan Pesisir	21
008 Kedungsari	Bukan Pesisir	21
009 Jerukagung	Bukan Pesisir	19
010 Klegenwonosari	Bukan Pesisir	19
011 Klirong	Bukan Pesisir	19
012 Kaliwungu	Bukan Pesisir	20
013 Jatimalang	Bukan Pesisir	19
014 Karangglonggong	Bukan Pesisir	19
015 Ranterejo	Bukan Pesisir	17
016 Wotbuwono	Bukan Pesisir	22
017 Tambakagung	Bukan Pesisir	20
018 Sitirejo	Bukan Pesisir	19
019 Gadungrejo	Bukan Pesisir	18
020 Dorowati	Bukan Pesisir	20
021 Bumiharjo	Bukan Pesisir	24
022 Kedadongan	Bukan Pesisir	20
023 Podoluhur	Bukan Pesisir	17
024 Kedungwinangun	Bukan Pesisir	24

Sumber Data : Potensi Desa (PODES) 2018

Tabel 1.1.8 Letak Geografis Wilayah Dari Permukaan Laut Per Desa, 2018

Desa	Garis Koordinat	
	Lintang Selatan	Bujur Timur
(1)	(2)	(3)
001 Jogosimo	7,7605	109,6092
002 Tanggulangin	7,7696	109,6325
003 Pandanlor	7,767	109,6362
004 Tambakprogaten	7,7644	109,6241
005 Gebangsari	7,752	109,6175
006 Klegenrejo	7,7539	109,6267
007 Bendogarap	7,7504	109,6385
008 Kedungsari	7,7394	109,6464
009 Jerukagung	7,7364	109,6457
010 Klegenwonosari	7,7432	109,6359
011 Klirong	7,7405	109,6243
012 Kaliwungu	7,7231	109,6288
013 Jatimalang	7,7284	109,6378
014 Karangglonggong	7,72	109,6464
015 Ranterejo	7,7282	109,6564
016 Wotbuwono	7,7094	109,6504
017 Tambakagung	7,7094	109,644
018 Sitirejo	7,717	109,6319
019 Gadungrejo	7,7135	109,6299
020 Dorowati	7,7052	109,6263
021 Bumiharjo	7,6893	109,6258
022 Keadongan	7,7009	109,6324
023 Podoluhur	7,6951	109,6434
024 Kedungwinangun	7,6995	109,6521

Sumber Data : Potensi Desa (PODES) 2018

Tabel 1.1.9 Jarak Dari Kantor Desa Di Kecamatan Klirong Ke Ibukota Kecamatan dan Ibukota Kabupaten, 2018

Desa	Jarak (Km)	
	Ibukota Kabupaten	Ibukota Kecamatan
(1)	(2)	(3)
001 Jogosimo	20,00	5,00
002 Tanggulangin	18,00	5,00
003 Pandanlor	13,00	5,00
004 Tambakproгатen	15,00	5,00
005 Gebangsari	12,00	3,00
006 Klegenrejo	13,00	2,00
007 Bendogarap	13,00	3,00
008 Kedungsari	11,00	3,00
009 Jerukagung	12,00	3,00
010 Klegenwonosari	12,00	0,00
011 Klirong	12,00	1,00
012 Kaliwungu	11,00	4,00
013 Jatimalang	8,00	3,00
014 Karanglonggong	8,00	4,00
015 Ranterejo	9,00	5,00
016 Wotbuwono	9,00	5,00
017 Tambakagung	7,00	5,00
018 Sitirejo	7,00	5,00
019 Gadungrejo	8,00	5,00
020 Dorowati	7,00	5,00
021 Bumi harjo	6,00	6,00
022 Kepadongan	7,00	5,00
023 Podoluhur	8,00	6,00
024 Kedungwinangun	6,00	7,00

Sumber Data : Potensi Desa (PODES) 2018

<https://kebumenkab.bps.go.id>

BAB II

PEMERINTAHAN

<https://kebumenkab.bps.go.id>

BAB II PEMERINTAHAN

Bab ini mencakup keadaan pemerintahan diantaranya : pembagian wilayah administrasi, kegiatan-kegiatan yang dilakukan oleh pemerintah daerah serta jumlah pegawai negeri dan jumlah hansip serta di Kecamatan Klirong.

2.1. Pemerintahan

Kecamatan Klirong terdiri dari 24 Desa. Pada tahun 2018 jumlah rukun warga (RW) di Kecamatan Klirong sebanyak 101 RW yang terbagi menjadi 305 rukun tetangga (RT). Desa Kedungwinangun merupakan desa yang memiliki jumlah RW terbanyak yaitu 8 RW. Rukun tetangga (RT) adalah jenjang satuan lingkungan setempat dibawah Rukun Warga (RW). Desa yang memiliki jumlah RT terbanyak adalah Desa Kedungwinangun (20 RT), sedangkan yang paling sedikit adalah Desa Karanglonggong (4 RT).

Perangkat desa merupakan ujung tombak pembangunan. Desa Jogosimo dan Tambakprogoten memiliki jumlah perangkat desa terbanyak yaitu sebanyak 12 orang perangkat desa. Sedangkan Desa Karanglonggong mempunyai jumlah perangkat paling sedikit yaitu hanya 5 orang.

Pegawai Negeri Sipil (PNS) otonom yang berada di lingkungan Kecamatan Klirong dari tahun ke tahun selalu mengalami pasang surut karena berbagai alasan. Pada tahun 2018 jumlah PNS di wilayah Kecamatan Klirong mencapai 174 orang terdiri dari 72 laki-laki (41,38 persen) dan 102 perempuan (58,62 persen)

**Tabel : 2.1.1 Banyaknya RW dan RT Di Kecamatan Klirong
Dirinci Menurut Desa, 2018**

Desa	RW	RT
(1)	(2)	(3)
001 Jogosimo	4	16
002 Tanggulangin	5	17
003 Pandanlor	3	15
004 Tambakproгатen	6	12
005 Gebangsari	4	12
006 Klegenrejo	4	17
007 Bendogarap	4	8
008 Kedungsari	5	14
009 Jerukagung	6	16
010 Klegenwonosari	4	13
011 Klirong	4	12
012 Kaliwungu	4	12
013 Jatimalang	3	12
014 Karangglonggong	2	4
015 Ranterejo	3	8
016 Wotbuwono	3	8
017 Tambakagung	5	16
018 Sitirejo	2	9
019 Gadungrejo	3	9
020 Dorowati	4	13
021 Bumiharjo	6	12
022 Keadongan	4	13
023 Podoluhur	5	17
024 Kedungwinangun	8	20
KLIRONG	101	305

Sumber Data : Potensi Desa (PODES) 2018

Tabel : 2.1.2 Banyaknya Perangkat Desa Di Kecamatan Klirong Dirinci

Menurut Desa, 2018

Desa	Kepala Desa	Sekretaris Desa	Sekretariat Desa	Pelaksana Teknis (Kaur/Kasi)	Pelaksana Kewilayahan	Pegawai desa lainnya (Hansip,d
(1)	(2)	(3)	(4)	(5)	(6)	(7)
001 Jogosimo	1	1	9	3	24	26
002 Tanggulangin	1	1	3	7	27	27
003 Pandanlor	1	1	5	3	21	10
004 Tambakprogaten	1	1	9	3	18	18
005 Gebangsari	1	1	5	3	16	11
006 Klegenrejo	1	1	6	3	25	16
007 Bendogarap	1	1	2	6	15	8
008 Kedungsari	1	1	2	6	24	15
009 Jerukagung	1	1	2	6	28	17
010 Klegenwonosari	1	1	1	6	21	16
011 Klirong	1	1	1	6	20	12
012 Kaliwungu	1	1	2	6	20	10
013 Jatimalang	1	1	4	2	18	8
014 Karangglonggong	1	1	3	2	8	8
015 Ranterejo	1	1	3	3	14	14
016 Wotbuwono	1	1	3	2	14	13
017 Tambakagung	1	1	3	3	24	19
018 Sitirejo	1	1	3	2	13	12
019 Gadungrejo	1	1	-	5	15	39
020 Dorowati	1	1	2	6	21	13
021 Bumiharjo	1	1	2	5	30	24
022 Keadongan	1	1	1	5	21	16
023 Podoluhur	1	1	2	6	27	46
024 Kedungwinangun	1	1	2	6	34	33
KLIRONG	24	24	75	105	498	431

Sumber Data : Potensi Desa (PODES) 2018

Tabel 2.1.3 Banyaknya Pegawai Otonom Yang Berada Di Kecamatan Klirong Menurut Jenis Kelamin Dirinci Menurut Dinas/Bagian, 2018

Dinas/Bagian	Laki-laki	Perempuan	Jumlah
(1)	(2)	(3)	(4)
001 Kantor Kecamatan	13	5	18
002 UPT BPPKB	1	1	2
003 UPT Dinas Pertanian dan Peternakan	2	2	4
004 UPT DIKPORA	10	6	16
005 UPT Dinas Kelautan dan Perikanan	1	-	1
006 UPT Puskesmas I	6	20	26
007 UPT Puskesmas II	5	22	27
008 SMP Negeri	16	22	38
009 SMU Negeri	18	24	42
KLIRONG	72	102	174

Sumber Data : Kantor Kecamatan Klirong

Tabel 2.1.4 Banyaknya Pegawai Otonom Yang Berada Di Kecamatan Klirong Menurut Tingkat Pendidikan Dirinci Menurut Dinas/Bagian, 2018

Dinas/Bagian	SD	SLTP	SLTA	D-1, D-2 dan D-3	D4/S1	S2	Jumlah
(1)	(2)	(3)	(4)	(5)	(6)		(7)
001 Kantor Kecamatan	-	-	6	3	7	2	18
002 UPT BPPKB	-	-	-	-	1	1	2
003 UPT Dinas Pertanian dan Peternakan	-	-	-	3	1	-	4
004 UPT DIKPORA	-	-	10	-	5	1	16
005 UPT Dinas Kelautan dan Perikanan	-	-	-	-	1	-	1
006 UPT Puskesmas I	-	-	4	19	3	-	26
007 UPT Puskesmas II	-	1	3	19	4	-	27
008 SMP Negeri	-	1	3	2	29	3	38
009 SMU Negeri	-	2	4	1	31	4	42
KLIRONG	-	4	30	47	82	11	174

Sumber Data : Kantor Kecamatan Klirong

Tabel 2.1.5 Banyaknya Pegawai Otonom Yang Berada Di Kecamatan Klirong

Menurut Golongan Gaji Dirinci Menurut Dinas/Bagian, 2018

Dinas/Bagian	Golongan				Jumlah
	I	II	III	IV	
(1)	(2)	(3)	(4)	(5)	(7)
001 Kantor Kecamatan	-	4	11	3	18
002 UPT BPPKB	-	-	-	2	2
003 UPT Dinas Pertanian dan Peternakan	-	-	4	-	4
004 UPT DIKPORA	1	3	6	6	16
005 UPT Dinas Kelautan dan Perikanan	-	-	1	-	1
006 UPT Puskesmas I	-	4	21	1	26
007 UPT Puskesmas II	1	10	16	-	27
008 SMP Negeri	-	3	14	21	38
009 SMU Negeri	-	7	16	19	42
KLIRONG	2	31	89	52	174

Sumber Data : Kantor Kecamatan Klirong

2.2 Pemilihan Umum.

Pemilihan Umum di Tahun 2018 berlangsung tanggal 27 Juni 2018. Pada pemilu ini dilangsungkan Pemilihan Gubernur dan Wakil Gubernur Jawa Tengah yang diikuti oleh 2 pasang calon yaitu nomer urut 1 pasangan Ganjar Pranowo dan Taj Yasin Maimoen. Serta nomer urut 2 yaitu pasangan Sudirman Said dan Ida Fauziyah.

Sedangkan pemilihan umum serentak di tahun 2019 berlangsung tanggal 17 April 2019. Pada pemilu ini dilangsungkan Pemilihan Presiden dan Wakil Presiden Republik Indonesia yang diikuti oleh 2 pasang calon yaitu nomer urut 1 pasangan Joko Widodo dan KH. Maruf Amin. Serta nomer urut 2 yaitu pasangan Prabowo Subianto dan Sandiaga Uno. Pada pemilu serentak ini juga memilih legislatif di Dewan Perwakilan Rakyat tingkat pusat (DPR-RI), tingkat Provinsi (DPRD Provinsi) dan tingkat Kabupaten (DPRD Kabupaten). Di samping juga pemilihan senator di Dewan Perwakilan Daerah (DPD-RI).

Tabel : 2.2.1 Jumlah Pemilih dan Pengguna Hak Pilih Pemilihan Gubernur dan Wakil Gubernur Jawa Tengah Di Kecamatan Klirong Dirinci Menurut Desa, 2018

Desa	Jumlah Pemilih	Pengguna Hak Pilih	Tingkat Partisipasi
(1)	(2)	(3)	(4)
001 Jogosimo	2 759	1 701	61,7
002 Tanggulangin	2 794	1 878	67,2
003 Pandanlor	2 223	1 473	66,3
004 Tambakprogaten	2 095	1 513	72,2
005 Gebangsari	1 806	1 301	72,0
006 Klegenrejo	2 766	1 769	64,0
007 Bendogarap	1 346	887	65,9
008 Kedungsari	2 422	1 622	67,0
009 Jerukagung	2 071	1 462	70,6
010 Klegenwonosari	1 739	1 198	68,9
011 Klirong	1 429	1 046	73,2
012 Kaliwungu	1 315	905	68,8
013 Jatimalang	1 647	1 187	72,1
014 Karangglonggong	534	413	77,3
015 Ranterejo	1 337	970	72,6
016 Wotbuwono	2 070	1 352	65,3
017 Tambakagung	1 749	1 243	71,1
018 Sitirejo	1 165	883	75,8
019 Gadungrejo	1 496	988	66,0
020 Dorowati	2 597	1 647	63,4
021 Bumiharjo	2 650	1 877	70,8
022 Kedadongan	1 788	1 604	89,7
023 Podoluhur	3 273	2 338	71,4
024 Kedungwinangun	3 705	2 671	72,1
KLIRONG	48 776	33 928	69,56

Sumber Data : Komisi Pemilihan Umum Kabupaten Kebumen

Tabel : 2.2.2 Jumlah Suara Sah dan Tidak Sah Pemilihan Gubernur dan Wakil Gubernur Jawa Tengah Di Kecamatan Klirong Menurut Desa, 2018

Desa	Suara Sah	Suara Tidak Sah	Jumlah Suara Sah dan Tidak Sah
(1)	(2)	(3)	(4)
001 Jogosimo	1 622	79	1 701
002 Tanggulangin	1 845	33	1 878
003 Pandanlor	1 446	27	1 473
004 Tambakprogate	1 474	39	1 513
005 Gebangsari	1 273	28	1 301
006 Klegenrejo	1 735	34	1 769
007 Bendograp	862	25	887
008 Kedungsari	1 603	19	1 622
009 Jerukagung	1 402	60	1 462
010 Klegenwonosari	1 160	38	1 198
011 Klirong	1 030	16	1 046
012 Kaliwungu	868	37	905
013 Jatimalang	1 141	46	1 187
014 Karangglonggong	398	15	413
015 Ranterejo	941	29	970
016 Wotbuwono	1 301	51	1 352
017 Tambakagung	1 202	41	1 243
018 Sitirejo	836	47	883
019 Gadungrejo	954	34	988
020 Dorowati	1 588	59	1 647
021 Bumiharjo	1 795	82	1 877
022 Keadongan	1 524	80	1 604
023 Podoluhur	2 222	116	2 338
024 Kedungwinangun	2 576	95	2 671
KLIRONG	32 798	1 130	33 928

Sumber Data : Komisi Pemilihan Umum Kabupaten Kebumen

Tabel : 2.2.3 Jumlah Perolehan Suara Sah Pemilihan Gubernur dan Wakil Gubernur Jawa Tengah Tahun Di Kecamatan Klirong Menurut Desa, 2018

Desa	Ganjar Pranowo-Taj Yasin Maimoen (1)	Sudirman Said- Ida Fauziah (2)	Jumlah Perolehan Suara Sah
(1)	(2)	(3)	(4)
001 Jogosimo	554	1 068	1 622
002 Tanggulangin	693	1 152	1 845
003 Pandanlor	487	959	1 446
004 Tambakproгатen	517	957	1 474
005 Gebangsari	418	855	1 273
006 Klegenrejo	643	1 092	1 735
007 Bendogarap	398	464	862
008 Kedungsari	553	1 050	1 603
009 Jerukagung	519	883	1 402
010 Klegenwonosari	366	794	1 160
011 Klirong	362	668	1 030
012 Kaliwungu	345	523	868
013 Jatimalang	425	716	1 141
014 Karanglonggong	167	231	398
015 Ranterejo	324	617	941
016 Wotbuwono	515	786	1 301
017 Tambakagung	391	811	1 202
018 Sitirejo	294	542	836
019 Gadungrejo	332	622	954
020 Dorowati	534	1 054	1 588
021 Bumiharjo	798	997	1 795
022 Keadongan	648	876	1 524
023 Podoluhur	960	1 262	2 222
024 Kedungwinangun	1 299	1 277	2 576
JUMLAH	12 542	20 256	32 798

Sumber Data : Komisi Pemilihan Umum Kabupaten Kebumen

**Tabel : 2.2.4 Jumlah Daftar Pemilih Tetap Pemilihan Presiden Dan Wakil
Presiden Di Kecamatan Klirong Menurut Desa, 2019**

Desa	DPT	DPTb(Pemilih tambahan)	DPK(Pemilih Khusus)	Jumlah
(1)	(2)	(3)	(4)	(5)
001 Jogosimo	2 739	0	9	2 748
002 Tanggulangin	2 790	3	1	2 794
003 Pandanlor	2 313	1	2	2 316
004 Tambakprogaten	2 096	0	5	2 101
005 Gebangsari	1 801	2	4	1 807
006 Klegenrejo	2 844	6	7	2 857
007 Bendograp	1 345	0	9	1 354
008 Kedungsari	2 423	1	3	2 427
009 Jerukagung	2 076	2	5	2 083
010 Klegenwonosari	1 727	1	13	1 741
011 Klirong	1 435	3	4	1 442
012 Kaliwungu	1 319	1	5	1 325
013 Jatimalang	1 642	2	16	1 660
014 Karanglonggong	535	5	2	542
015 Ranterejo	1 361	9	0	1 370
016 Wotbuwono	2 078	4	13	2 095
017 Tambakagung	1 770	2	4	1 776
018 Sitirejo	1 165	2	2	1 169
019 Gadungrejo	1 501	0	4	1 505
020 Dorowati	2 635	6	19	2 660
021 Bumiharjo	2 658	8	25	2 691
022 Keba dongan	2 315	1	20	2 336
023 Podoluhur	3 297	8	31	3 336
024 Kedungwinangun	3 874	3	27	3 904
KLIRONG	49 739	70	230	50 039

Sumber Data : Komisi Pemilihan Umum Kabupaten Kebumen

**Tabel : 2.2.5 Jumlah Pengguna Hak Pilih Pemilihan Presiden dan Wakil Presiden
Di Kecamatan Klirong Menurut Desa, 2019**

Desa	DPT	DPTb(Pemilih tambahan)	DPK(Pemilih Khusus)	Jumlah
(1)	(2)	(3)	(4)	(5)
001 Jogosimo	2 026	0	9	2 035
002 Tanggulangin	2 213	0	1	2 214
003 Pandanlor	1 757	1	2	1 760
004 Tambakprogaten	1 642	0	5	1 647
005 Gebangsari	1 368	2	4	1 374
006 Klegenrejo	2 059	5	7	2 071
007 Bendogarap	1 009	0	9	1 018
008 Kedungsari	1 856	0	3	1 859
009 Jerukagung	1 599	2	5	1 606
010 Klegenwonosari	1 341	1	13	1 355
011 Klirong	1 123	1	4	1 128
012 Kaliwungu	991	1	5	997
013 Jatimalang	1 329	1	16	1 346
014 Karanglonggong	434	4	2	440
015 Ranterejo	1 052	9	0	1 061
016 Wotbuwono	1 582	1	13	1 596
017 Tambakagung	1 424	2	4	1 430
018 Sitirejo	921	0	2	923
019 Gadungrejo	1 172	0	4	1 176
020 Dorowati	1 936	4	19	1 959
021 Bumiharjo	2 068	6	25	2 099
022 Keadongan	1 829	1	20	1 850
023 Podoluhur	2 623	6	31	2 660
024 Kedungwinangun	3 000	3	27	3 030
KLIRONG	38 354	50	230	38 634

Sumber Data : Komisi Pemilihan Umum Kabupaten Kebumen

**Tabel : 2.2.6 Jumlah Perolehan Suara Pemilihan Presiden dan Wakil Presiden
Di Kecamatan Klirong Menurut Desa, 2019**

Desa	JOKO WIDODO- MAKRUF AMIN (01)	PRABOWO SUBIANTO- SANDIAGA UNO (02)	Jumlah
(1)	(2)	(3)	(4)
001 Jogosimo	1 593	349	1 942
002 Tanggulangin	1 861	289	2 150
003 Pandanlor	1 431	267	1 698
004 Tambakproгатen	1 291	311	1 602
005 Gebangsari	1 094	238	1 332
006 Klegenrejo	1 673	335	2 008
007 Bendograp	753	232	985
008 Kedungsari	1 265	542	1 807
009 Jerukagung	950	598	1 548
010 Klegenwonosari	819	501	1 320
011 Klirong	612	492	1 104
012 Kaliwungu	660	305	965
013 Jatimalang	887	426	1 313
014 Karangglonggong	284	150	434
015 Ranterejo	756	273	1 029
016 Wotbuwono	1 209	346	1 555
017 Tambakagung	856	528	1 384
018 Sitirejo	623	267	890
019 Gadungrejo	917	232	1 149
020 Dorowati	1 317	550	1 867
021 Bumiharjo	1 438	594	2 032
022 Keadongan	1 249	530	1 779
023 Podoluhur	1 842	730	2 572
024 Kedungwinangun	2 179	757	2 936
KLIRONG	27 559	9 842	37 401

Sumber Data : Komisi Pemilihan Umum Kabupaten Kebumen

**Tabel : 2.2.7 Jumlah Suara Sah dan Tidak Sah Pemilihan Presiden dan Wakil
Presiden Di Kecamatan Klirong Menurut Desa, 2019**

Desa	JUMLAH SURAT SUARA SAH	JUMLAH SURAT SUARA TIDAK SAH	Jumlah
(1)	(2)	(3)	(4)
001 Jogosimo	1 942	93	2 035
002 Tanggulangin	2 150	64	2 214
003 Pandanlor	1 698	62	1 760
004 Tambakproгатen	1 602	45	1 647
005 Gebangsari	1 332	42	1 374
006 Klegenrejo	2 008	63	2 071
007 Bendogarap	985	33	1 018
008 Kedungsari	1 807	52	1 859
009 Jerukagung	1 548	58	1 606
010 Klegenwonosari	1 320	35	1 355
011 Klirong	1 104	24	1 128
012 Kaliwungu	965	32	997
013 Jatimalang	1 313	33	1 346
014 Karanglonggong	434	6	440
015 Ranterejo	1 029	32	1 061
016 Wotbuwono	1 555	41	1 596
017 Tambakagung	1 384	46	1 430
018 Sitirejo	890	33	923
019 Gadungrejo	1 149	27	1 176
020 Dorowati	1 867	92	1 959
021 Bumiharjo	2 032	67	2 099
022 Kedadongan	1 779	71	1 850
023 Podoluhur	2 572	88	2 660
024 Kedungwinangun	2 936	94	3 030
KLIRONG	37 401	1 233	38 634

Sumber Data : Komisi Pemilihan Umum Kabupaten Kebumen

Tabel : 2.2.8 Jumlah Daftar Pemilih Tetap Pemilihan Legislatif DPRD Kabupaten

Di Kecamatan Klirong Menurut Desa, 2019

Desa	DPT	DPTb(Pemilih tambahan)	DPK(Pemilih Khusus)	Jumlah
(1)	(2)	(3)	(4)	(5)
001 Jogosimo	2 739	0	9	2 748
002 Tanggulangin	2 790	3	1	2 794
003 Pandanlor	2 313	1	2	2 316
004 Tambakprogaten	2 096	0	5	2 101
005 Gebangsari	1 801	2	4	1 807
006 Klegenrejo	2 844	6	7	2 857
007 Bendogarap	1 345	0	9	1 354
008 Kedungsari	2 423	1	3	2 427
009 Jerukagung	2 076	2	5	2 083
010 Klegenwonosari	1 727	1	13	1 741
011 Klirong	1 435	3	4	1 442
012 Kaliwungu	1 319	1	5	1 325
013 Jatimalang	1 642	2	16	1 660
014 Karangglonggong	535	5	2	542
015 Ranterejo	1 361	9	0	1 370
016 Wotbuwono	2 078	4	13	2 095
017 Tambakagung	1 770	2	4	1 776
018 Sitirejo	1 165	2	2	1 169
019 Gadungrejo	1 501	0	4	1 505
020 Dorowati	2 635	6	19	2 660
021 Bumiharjo	2 658	8	25	2 691
022 Keadongan	2 315	1	20	2 336
023 Podoluhur	3 297	8	31	3 336
024 Kedungwinangun	3 874	3	27	3 904
KLIRONG	49 739	70	230	50 039

Sumber Data : Komisi Pemilihan Umum Kabupaten Kebumen

**Tabel : 2.2.9 Jumlah Pengguna Hak Pilih Pemilihan Legislatif DPRD Kabupaten
Di Kecamatan Klirong Menurut Desa, 2019**

Desa	DPT	DPTb(Pemilih tambahan)	DPK(Pemilih Khusus)	Jumlah
(1)	(2)	(3)	(4)	(5)
001 Jogosimo	2 026	0	9	2 035
002 Tanggulangin	2 213	0	1	2 214
003 Pandanlor	1 757	1	2	1 760
004 Tambakprogaten	1 642	0	5	1 647
005 Gebangsari	1 368	2	4	1 374
006 Klegenrejo	2 059	5	7	2 071
007 Bendogarap	1 009	0	9	1 018
008 Kedungsari	1 856	0	3	1 859
009 Jerukagung	1 599	2	5	1 606
010 Klegenwonosari	1 341	1	13	1 355
011 Klirong	1 123	1	4	1 128
012 Kaliwungu	991	1	5	997
013 Jatimalang	1 329	1	16	1 346
014 Karangglonggong	434	4	2	440
015 Ranterejo	1 052	9	0	1 061
016 Wotbuwono	1 582	1	13	1 596
017 Tambakagung	1 424	2	4	1 430
018 Sitirejo	921	0	2	923
019 Gadungrejo	1 172	0	4	1 176
020 Dorowati	1 936	4	19	1 959
021 Bumiharjo	2 068	6	25	2 099
022 Keadongan	1 829	1	20	1 850
023 Podoluhur	2 623	6	31	2 660
024 Kedungwinangun	3 000	3	27	3 030
KLIRONG	38 354	50	230	38 634

Sumber Data : Komisi Pemilihan Umum Kabupaten Kebumen

Tabel : 2.2.10 Jumlah Perolehan Suara Partai Politik Hasil Pemilihan Legislatif DPRD

Kabupaten Di Kecamatan Klirong Menurut Desa, 2019

Desa	1.PARTAI KEBANGKITAN BANGSA	2. PARTAI GERINDRA	3. PDI PERJUANGAN	4. PARTAI GOLKAR
(1)	(2)	(3)	(4)	(5)
001 Jogosimo	252	157	324	172
002 Tanggulangin	232	114	182	107
003 Pandanlor	223	97	153	304
004 Tambakproгатen	139	98	179	262
005 Gebangsari	205	88	266	136
006 Klegenrejo	120	87	827	284
007 Bendogarap	91	55	261	214
008 Kedungsari	55	138	192	699
009 Jerukagung	133	132	271	453
010 Klegenwonosari	96	110	220	213
011 Klirong	47	174	255	137
012 Kaliwungu	226	145	152	135
013 Jatimalang	242	107	195	233
014 Karangglonggong	81	60	54	95
015 Ranterejo	140	83	166	146
016 Wotbuwono	239	124	140	370
017 Tambakagung	121	72	166	306
018 Sitirejo	157	151	116	96
019 Gadungrejo	384	80	109	166
020 Dorowati	311	233	158	148
021 Bumiharjo	269	162	382	495
022 Kedadongan	326	168	264	285
023 Podoluhur	652	245	388	395
024 Kedungwinangun	781	214	483	302
KLIRONG	5 522	3 094	5 903	6 153

Bersambung.....

Tabel : 2.2.10 Lanjutan

Desa	5. PARTAI NASDEM	6. PARTAI GARUDA	7. PARTAI BERKARYA	8. PARTAI KEDILAN SEJAHTERA
(1)	(6)	(7)	(8)	(9)
001 Jogosimo	50	28	18	57
002 Tanggulangin	37	47	16	43
003 Pandanlor	27	35	27	117
004 Tambakprogatean	49	14	27	23
005 Gebangsari	24	8	19	11
006 Klegenrejo	20	85	48	95
007 Bendogarap	19	14	22	54
008 Kedungsari	24	41	42	137
009 Jerukagung	31	22	30	100
010 Klegenwonosari	21	16	37	357
011 Klirong	62	14	50	114
012 Kaliwungu	23	8	39	27
013 Jatimalang	94	11	76	74
014 Karangglonggong	5	2	2	14
015 Ranterejo	7	13	10	80
016 Wotbuwono	13	8	17	92
017 Tambakagung	108	12	21	88
018 Sitirejo	54	6	41	38
019 Gadungrejo	31	4	28	34
020 Dorowati	387	5	31	152
021 Bumiharjo	56	14	16	84
022 Keadongan	68	11	33	116
023 Podoluhur	88	18	22	154
024 Kedungwinangun	134	15	18	276
KLIRONG	1 432	451	690	2 337

Bersambung.....

Tabel : 2.2.10 Lanjutan

Desa	9. PARTAI PERINDO	10. PARTAI PERSATUAN PEMBANGUNA	11. PARTAI SOLIDARITAS INDONESIA	12. PARTAI AMANAT
(1)	(10)	(11)	(12)	(13)
001 Jogosimo	12	326	5	270
002 Tanggulangin	23	39	3	1 177
003 Pandanlor	10	30	1	573
004 Tambakproгатen	7	208	2	373
005 Gebangsari	11	164	9	223
006 Klegenrejo	8	15	2	280
007 Bendogarap	4	57	2	93
008 Kedungsari	8	59	3	229
009 Jerukagung	13	72	6	84
010 Klegenwonosari	9	11	4	78
011 Klirong	9	19	5	81
012 Kaliwungu	15	39	3	83
013 Jatimalang	5	59	1	97
014 Karanglonggong	4	30	0	10
015 Ranterejo	6	127	1	116
016 Wotbuwono	9	135	1	143
017 Tambakagung	18	28	0	166
018 Sitirejo	5	90	3	76
019 Gadungrejo	15	64	1	95
020 Dorowati	17	79	8	106
021 Bumiharjo	9	36	5	183
022 Keadongan	11	119	2	104
023 Podoluhur	20	66	6	87
024 Kedungwinangun	28	104	8	219
KLIRONG	276	1 976	81	4 946

Bersambung.....

Tabel : 2.2.10 Lanjutan

Desa	13. PARTAI HANURA	14. PARTAI DEMOKRAT	19. PARTAI BULAN BINTANG	20. PARTAI KEADILAN DAN PERSATUAN INDONESIA
(1)	(14)	(15)	(16)	(17)
001 Jogosimo	1	157	1	0
002 Tanggulangin	0	24	5	6
003 Pandanlor	0	40	2	3
004 Tambakprogaten	2	165	1	1
005 Gebangsari	2	106	1	0
006 Klegenrejo	0	26	4	1
007 Bendogarap	1	28	1	1
008 Kedungsari	1	67	3	1
009 Jerukagung	0	95	4	2
010 Klegenwonosari	0	78	1	0
011 Klirong	0	66	1	0
012 Kaliwungu	0	15	0	3
013 Jatimalang	0	58	0	1
014 Karangglonggong	1	46	1	0
015 Ranterejo	0	90	4	1
016 Wotbuwono	2	143	2	0
017 Tambakagung	3	134	1	2
018 Sitirejo	0	22	1	0
019 Gadungrejo	13	36	2	0
020 Dorowati	1	109	2	0
021 Bumiharjo	0	158	2	1
022 Keadongan	1	151	1	2
023 Podoluhur	1	284	4	3
024 Kedungwinangun	3	151	3	4
KLIRONG	32	2 249	47	32

Sumber Data : Komisi Pemilihan Umum Kabupaten Kebumen

**Tabel : 2.2.11 Jumlah Suara Sah dan Tidak Sah Pemilihan Legislatif
DPRD Kabupaten Di Kecamatan Klirong Menurut
Desa, 2019**

Desa	JUMLAH	JUMLAH	Jumlah
	SURAT SUARA SAH	SURAT SUARA TIDAK SAH	
(1)	(2)	(3)	(4)
001 Jogosimo	1 830	205	2 035
002 Tanggulangin	2 055	159	2 214
003 Pandanlor	1 642	117	1 759
004 Tambakprogaten	1 550	97	1 647
005 Gebangsari	1 273	99	1 372
006 Klegenrejo	1 902	165	2 067
007 Bendogarap	917	101	1 018
008 Kedungsari	1 699	160	1 859
009 Jerukagung	1 448	158	1 606
010 Klegenwonosari	1 251	103	1 354
011 Klirong	1 034	93	1 127
012 Kaliwungu	913	83	996
013 Jatimalang	1 253	92	1 345
014 Karangglonggong	405	31	436
015 Ranterejo	990	65	1 055
016 Wotbuwono	1 438	157	1 595
017 Tambakagung	1 246	183	1 429
018 Sitirejo	856	67	923
019 Gadungrejo	1 062	114	1 176
020 Dorowati	1 747	208	1 955
021 Bumiharjo	1 872	221	2 093
022 Keadongan	1 662	187	1 849
023 Podoluhur	2 433	223	2 656
024 Kedungwinangun	2 743	284	3 027
KLIRONG	35 221	3 372	38 593

Sumber Data : Komisi Pemilihan Umum Kabupaten Kebumen

**Tabel : 2.2.12 Jumlah Daftar Pemilih Tetap Pemilihan Legislatif DPRD Provinsi
Di Kecamatan Klirong Menurut Desa, 2019**

Desa	DPT	DPTb(Pemilih tambahan)	DPK(Pemilih Khusus)	Jumlah
(1)	(2)	(3)	(4)	(5)
001 Jogosimo	2 739	0	9	2 748
002 Tanggulangin	2 790	3	1	2 794
003 Pandanlor	2 313	1	2	2 316
004 Tambakprogaten	2 096	0	5	2 101
005 Gebangsari	1 801	2	4	1 807
006 Klegenrejo	2 844	6	7	2 857
007 Bendogarap	1 345	0	9	1 354
008 Kedungsari	2 423	1	3	2 427
009 Jerukagung	2 076	2	5	2 083
010 Klegenwonosari	1 727	1	13	1 741
011 Klirong	1 435	3	4	1 442
012 Kaliwungu	1 319	1	5	1 325
013 Jatimalang	1 642	2	16	1 660
014 Karangglonggong	535	5	2	542
015 Ranterejo	1 361	9	0	1 370
016 Wotbuwono	2 078	4	13	2 095
017 Tambakagung	1 770	2	4	1 776
018 Sitirejo	1 165	2	2	1 169
019 Gadungrejo	1 501	0	4	1 505
020 Dorowati	2 635	6	19	2 660
021 Bumiharjo	2 658	8	25	2 691
022 Keadongan	2 315	1	20	2 336
023 Podoluhur	3 297	8	31	3 336
024 Kedungwinangun	3 874	3	27	3 904
KLIRONG	49 739	70	230	50 039

Sumber Data : Komisi Pemilihan Umum Kabupaten Kebumen

**Tabel : 2.2.13 Jumlah Pengguna Hak Pilih Pemilihan Legislatif DPRD Provinsi
Di Kecamatan Klirong Menurut Desa, 2019**

Desa	DPT	DPTb(Pemilih tambahan)	DPK(Pemilih Khusus)	Jumlah
(1)	(2)	(3)	(4)	(5)
001 Jogosimo	2 026	0	9	2 035
002 Tanggulangin	2 213	0	1	2 214
003 Pandanlor	1 757	1	2	1 760
004 Tambakprogaten	1 642	0	5	1 647
005 Gebangsari	1 368	0	4	1 372
006 Klegentrejo	2 059	2	7	2 068
007 Bendogarap	1 009	0	9	1 018
008 Kedungsari	1 856	0	3	1 859
009 Jerukagung	1 599	2	5	1 606
010 Klegenwonosari	1 341	0	13	1 354
011 Klirong	1 123	0	4	1 127
012 Kaliwungu	991	0	5	996
013 Jatimalang	1 329	0	16	1 345
014 Karangglonggong	434	0	2	436
015 Ranterejo	1 052	6	0	1 058
016 Wotbuwono	1 582	1	13	1 596
017 Tambakagung	1 424	1	4	1 429
018 Sitirejo	921	0	2	923
019 Gadungrejo	1 172	0	4	1 176
020 Dorowati	1 936	0	19	1 955
021 Bumiharjo	2 068	4	25	2 097
022 Kedadongan	1 829	0	20	1 849
023 Podoluhur	2 623	3	31	2 657
024 Kedungwinangun	3 000	0	27	3 027
KLIRONG	38 354	20	230	38 604

Sumber Data : Komisi Pemilihan Umum Kabupaten Kebumen

Tabel : 2.2.14 Jumlah Perolehan Suara Partai Politik Hasil Pemilihan Legislatif

DPRD Provinsi Di Kecamatan Klirong Menurut Desa, 2019

Desa	1.PARTAI KEBANGKITAN BANGSA	2. PARTAI GERINDRA	3. PDI PERJUANGAN	4. PARTAI GOLKAR
(1)	2	3	4	5
001 Jogosimo	318	243	343	130
002 Tanggulangin	567	297	428	143
003 Pandanlor	453	126	245	267
004 Tambakprogaten	204	341	228	185
005 Gebangsari	261	106	285	113
006 Klegenrejo	182	222	675	229
007 Bendogarap	105	88	229	120
008 Kedungsari	126	242	308	359
009 Jerukagung	148	252	271	160
010 Klegenwonosari	120	227	249	146
011 Klirong	42	701	110	43
012 Kaliwungu	203	127	150	141
013 Jatimalang	227	178	261	158
014 Karangglonggong	65	61	56	56
015 Ranterejo	147	80	150	129
016 Wotbuwono	239	119	185	165
017 Tambakagung	156	156	211	204
018 Sitirejo	298	167	92	74
019 Gadungrejo	350	84	110	135
020 Dorowati	333	341	254	83
021 Bumiharjo	242	186	451	298
022 Keadongan	353	197	350	165
023 Podoluhur	682	260	386	221
024 Kedungwinangun	526	266	628	205
KLIRONG	6 347	5 067	6 655	3 929

Bersambung.....

Tabel : 2.2.14 Lanjutan

Desa	5. PARTAI NASDEM	6. PARTAI GARUDA	7. PARTAI BERKARYA	8. PARTAI Keadilan Sejahtera
(1)	(6)	(7)	(8)	(9)
001 Jogosimo	35	32	19	52
002 Tanggulangin	40	55	31	51
003 Pandanlor	37	37	24	73
004 Tambakprogaten	35	19	27	27
005 Gebangsari	15	9	23	16
006 Klegenrejo	20	70	39	47
007 Bendograp	22	21	23	43
008 Kedungsari	31	39	48	101
009 Jerukagung	19	20	32	80
010 Klegenwonosari	23	30	23	149
011 Klirong	18	13	14	34
012 Kaliwungu	14	15	21	18
013 Jatimalang	45	10	38	82
014 Karanglonggong	4	2	6	16
015 Ranterejo	15	14	14	57
016 Wotbuwono	22	10	22	67
017 Tambakagung	38	18	14	74
018 Sitirejo	13	6	11	38
019 Gadungrejo	20	5	12	35
020 Dorowati	144	9	18	111
021 Bumi harjo	38	23	24	74
022 Keadongan	29	13	17	67
023 Podoluhur	48	24	28	116
024 Kedungwinangun	57	26	27	200
KLIRONG	782	520	555	1 628

Bersambung.....

Tabel : 2.2.14 Lanjutan

Desa	9. PARTAI PERINDO	10. PARTAI PERSATUAN PEMBANGUNAN	11. PARTAI SOLIDARITAS INDONESIA	12. PARTAI AMANAT NASIONAL
(1)	(10)	(11)	(12)	(13)
001 Jogosimo	43	221	7	130
002 Tanggulangin	51	59	9	129
003 Pandanlor	19	87	1	81
004 Tambakprogaten	22	149	8	114
005 Gebangsari	25	132	12	93
006 Klegenrejo	23	60	5	101
007 Bendogarap	29	86	5	45
008 Kedungsari	19	85	8	64
009 Jerukagung	18	105	16	39
010 Klegenwonosari	14	32	8	32
011 Klirong	8	6	8	18
012 Kaliwungu	20	74	7	44
013 Jatimalang	17	52	10	48
014 Karangglonggong	17	48	6	9
015 Ranterejo	16	157	6	53
016 Wotbuwono	30	182	10	57
017 Tambakagung	26	56	7	64
018 Sitirejo	7	62	4	36
019 Gadungrejo	16	94	7	28
020 Dorowati	36	112	11	64
021 Bumiharjo	40	75	11	78
022 Keadongan	32	90	16	44
023 Podoluhur	42	74	18	53
024 Kedungwinangun	35	169	25	84
KLIRONG	605	2 267	225	1 508

Bersambung.....

Tabel : 2.2.14 Lanjutan

Desa	13. PARTAI HANURA	14. PARTAI DEMOKRAT	19. PARTAI BULAN BINTANG	20. PARTAI KEADILAN DAN PERSATUAN INDONESIA	
(1)	(14)	(15)	(16)	(17)	
001 Jogosimo		1	88	5	4
002 Tanggulangin		3	34	3	5
003 Pandanlor		0	20	5	1
004 Tambakprogaten		1	72	3	1
005 Gebangsari		0	67	0	2
006 Klegenrejo		2	25	4	2
007 Bendogarap		2	23	2	0
008 Kedungsari		0	66	2	3
009 Jerukagung		2	66	1	5
010 Klegenwonosari		0	69	5	1
011 Klirong		2	17	0	1
012 Kaliwungu		1	25	2	2
013 Jatimalang		3	39	4	0
014 Karangglonggong		1	20	0	1
015 Ranterejo		0	46	1	1
016 Wotbuwono		3	83	2	2
017 Tambakagung		1	96	5	3
018 Sitirejo		1	10	3	1
019 Gadungrejo		6	20	3	0
020 Dorowati		6	53	3	1
021 Bumiharjo		1	105	2	1
022 Keadongan		1	84	4	4
023 Podoluhur		2	144	8	7
024 Kedungwinangun		2	102	5	5
KLIRONG	41	1 374	72	53	

Sumber Data : Komisi Pemilihan Umum Kabupaten Kebumen

**Tabel : 2.2.15 Jumlah Suara Sah dan Tidak Sah Pemilihan Legislatif DPRD
Provinsi Di Kecamatan Klirong Menurut Desa, 2019**

Desa	JUMLAH	JUMLAH	Jumlah
	SURAT SUARA SAH	SURAT SUARA TIDAK SAH	
(1)	(2)	(3)	(4)
001 Jogosimo	1 671	364	2 035
002 Tanggulangin	1 905	309	2 214
003 Pandanlor	1 476	284	1 760
004 Tambakprogate	1 436	211	1 647
005 Gebangsari	1 159	213	1 372
006 Klegenrejo	1 706	362	2 068
007 Bendogarap	843	175	1 018
008 Kedungsari	1 501	358	1 859
009 Jerukagung	1 234	372	1 606
010 Klegenwonosari	1 128	226	1 354
011 Klirong	1 035	92	1 127
012 Kaliwungu	864	132	996
013 Jatimalang	1 172	173	1 345
014 Karangglonggong	368	68	436
015 Ranterejo	886	172	1 058
016 Wotbuwono	1 198	398	1 596
017 Tambakagung	1 129	300	1 429
018 Sitirejo	823	100	923
019 Gadungrejo	925	251	1 176
020 Dorowati	1 579	376	1 955
021 Bumiharjo	1 649	448	2 097
022 Keba dongan	1 466	383	1 849
023 Podoluhur	2 113	544	2 657
024 Kedungwinangun	2 362	665	3 027
KLIRONG	31 628	6 976	38 604

Sumber Data : Komisi Pemilihan Umum Kabupaten Kebumen

**Tabel : 2.2.16 Jumlah Daftar Pemilih Tetap Pemilihan Legislatif DPR RI
Di Kecamatan Klirong Menurut Desa, 2019**

Desa	DPT	DPTb (Pemilih tambahan)	DPK (Pemilih Khusus)	Jumlah
(1)	(2)	(3)	(4)	(5)
001 Jogosimo	2 739	0	9	2 748
002 Tanggulangin	2 790	3	1	2 794
003 Pandanlor	2 313	1	2	2 316
004 Tambakprogaten	2 096	0	5	2 101
005 Gebangsari	1 801	2	4	1 807
006 Klegenrejo	2 844	6	7	2 857
007 Bendogarap	1 345	0	9	1 354
008 Kedungsari	2 423	1	3	2 427
009 Jerukagung	2 076	2	5	2 083
010 Klegenwonosari	1 727	1	13	1 741
011 Klirong	1 435	3	4	1 442
012 Kaliwungu	1 319	0	5	1 324
013 Jatimalang	1 642	2	16	1 660
014 Karangglonggong	535	5	2	542
015 Ranterejo	1 361	9	0	1 370
016 Wotbuwono	2 078	4	13	2 095
017 Tambakagung	1 770	2	4	1 776
018 Sitirejo	1 165	2	2	1 169
019 Gadungrejo	1 501	0	4	1 505
020 Dorowati	2 635	6	19	2 660
021 Bumiharjo	2 658	5	25	2 688
022 Kepadongan	2 315	1	20	2 336
023 Podoluhur	3 297	8	31	3 336
024 Kedungwinangun	3 874	1	27	3 902
KLIRONG	49 739	64	230	50 033

Sumber Data : Komisi Pemilihan Umum Kabupaten Kebumen

**Tabel : 2.2.17 Jumlah Pengguna Hak Pilih Pemilihan Legislatif DPR RI
Di Kecamatan Klirong Menurut Desa, 2019**

Desa	DPT	DPTb(Pemilih tambahan)	DPK(Pemilih Khusus)	Jumlah
(1)	(2)	(3)	(4)	(5)
001 Jogosimo	2 026	0	9	2 035
002 Tanggulangin	2 213	0	1	2 214
003 Pandanlor	1 757	1	2	1 760
004 Tambakprogaten	1 642	0	5	1 647
005 Gebangsari	1 368	0	4	1 372
006 Klegenrejo	2 059	2	7	2 068
007 Bendogarap	1 009	0	9	1 018
008 Kedungsari	1 856	0	3	1 859
009 Jerukagung	1 599	2	5	1 606
010 Klegenwonosari	1 341	0	13	1 354
011 Klirong	1 123	0	4	1 127
012 Kaliwungu	991	0	5	996
013 Jatimalang	1 329	0	16	1 345
014 Karangglonggong	434	0	2	436
015 Ranterejo	1 052	6	0	1 058
016 Wotbuwono	1 582	1	13	1 596
017 Tambakagung	1 424	1	4	1 429
018 Sitirejo	921	0	2	923
019 Gadungrejo	1 172	0	4	1 176
020 Dorowati	1 936	0	19	1 955
021 Bumiharjo	2 068	4	25	2 097
022 Keadongan	1 829	0	20	1 849
023 Podoluhur	2 623	3	31	2 657
024 Kedungwinangun	3 000	0	27	3 027
KLIRONG	38 354	20	230	38 604

Sumber Data : Komisi Pemilihan Umum Kabupaten Kebumen

**Tabel : 2.2.18 Jumlah Perolehan Suara Partai Politik Hasil Pemilihan Legislatif DPR RI
Di Kecamatan Klirong Menurut Desa, 2019**

Desa	1.PARTAI KEBANGKITAN BANGSA	2. PARTAI GERINDRA	3. PDI PERJUANGAN	4. PARTAI GOLKAR	
(1)	(2)	(3)	(4)	(5)	
001 Jogosimo	301	335	361	138	
002 Tanggulangin	384	451	407	215	
003 Pandanlor	361	132	228	282	
004 Tambakprogaten	189	235	240	329	
005 Gebangsari	234	141	308	129	
006 Klegenrejo	169	286	701	185	
007 Bendogarap	75	87	198	175	
008 Kedungsari	120	223	303	403	
009 Jerukagung	99	245	309	278	
010 Klegenwonosari	105	256	247	158	
011 Klirong	70	332	184	120	
012 Kaliwungu	287	142	150	93	
013 Jatimalang	219	171	220	175	
014 Karanglonggong	71	70	67	71	
015 Ranterejo	131	74	161	134	
016 Wotbuwono	264	130	211	224	
017 Tambakagung	171	166	216	229	
018 Sitirejo	219	156	111	73	
019 Gadungrejo	380	78	81	255	
020 Dorowati	331	435	160	102	
021 Bumiharjo	215	188	360	598	
022 Kedadongan	284	331	335	238	
023 Podoluhur	592	365	357	280	
024 Kedungwinangun	539	274	631	262	
KLIRONG	5 810	5 303	6 546	5 146	

Bersambung.....

Tabel : 2.2.18 Lanjutan

Desa	5. PARTAI NASDEM	6. PARTAI GARUDA	7. PARTAI BERKARYA	8. PARTAI KEDILAN SEJAHTERA
(1)	(6)	(7)	(8)	(9)
001 Jogosimo	57	29	34	45
002 Tanggulangin	56	55	36	76
003 Pandanlor	82	36	35	157
004 Tambakprogatean	56	12	33	19
005 Gebangsari	33	7	26	14
006 Klegenrejo	31	69	68	69
007 Bendogarap	50	18	28	71
008 Kedungsari	59	32	85	121
009 Jerukagung	37	18	35	93
010 Klegenwonosari	27	21	31	209
011 Klirong	104	7	29	64
012 Kaliwungu	27	12	21	24
013 Jatimalang	39	15	37	138
014 Karangglonggong	6	3	7	11
015 Ranterejo	35	12	21	95
016 Wotbuwono	22	7	35	92
017 Tambakagung	43	17	30	81
018 Sitirejo	24	5	16	96
019 Gadungrejo	30	4	15	31
020 Dorowati	289	7	26	120
021 Bumiharjo	44	16	32	94
022 Keadongan	54	10	25	61
023 Podoluhur	60	21	34	236
024 Kedungwinangun	73	18	39	360
KLIRONG	1 338	451	778	2 377

Besambung.....

Tabel : 2.2.18 Lanjutan

Desa	9. PARTAI PERINDO	10. PARTAI PERSATUAN PEMBANGUNAN	11. PARTAI SOLIDARITAS INDONESIA	12. PARTAI AMANAT NASIONAL
(1)	(10)	(11)	(12)	(13)
001 Jogosimo	53	190	8	137
002 Tanggulangin	57	50	5	157
003 Pandanlor	26	70	2	101
004 Tambakprogaten	15	137	7	111
005 Gebangsari	34	125	6	107
006 Klegenrejo	32	49	12	104
007 Bendogarap	25	77	3	53
008 Kedungsari	36	67	10	71
009 Jerukagung	25	102	13	50
010 Klegenwonosari	29	19	9	30
011 Klirong	16	14	10	41
012 Kaliwungu	22	57	4	42
013 Jatimalang	19	63	17	45
014 Karanglonggong	10	50	3	8
015 Ranterejo	20	154	2	45
016 Wotbuwono	43	175	10	62
017 Tambakagung	28	46	5	64
018 Sitirejo	17	69	4	43
019 Gadungrejo	17	90	3	26
020 Dorowati	35	102	9	70
021 Bumiharjo	27	71	10	63
022 Kedadongan	30	91	15	42
023 Podoluhur	56	91	14	60
024 Kedungwinangun	62	140	30	74
KLIRONG	734	2 099	211	1 606

Bersambung.....

Tabel : 2.2.18 Lanjutan

Desa	13. PARTAI HANURA	14. PARTAI DEMOKRAT	19. PARTAI BULAN BINTANG	20. PARTAI KEADILAN DAN PERSATUAN INDONESIA
(1)	(14)	(15)	(16)	(17)
001 Jogosimo	2	66	2	6
002 Tanggulangin	2	15	9	6
003 Pandanlor	0	18	6	2
004 Tambakprogaten	1	52	7	2
005 Gebangsari	1	55	3	0
006 Klegenrejo	0	13	7	2
007 Bendogarap	3	8	3	1
008 Kedungsari	1	66	4	5
009 Jerukagung	1	49	4	3
010 Klegenwonosari	0	52	2	1
011 Klirong	1	30	1	1
012 Kaliwungu	1	19	2	2
013 Jatimalang	4	40	3	1
014 Karangglonggong	0	21	0	0
015 Ranterejo	1	38	6	0
016 Wotbuwono	3	70	2	1
017 Tambakagung	1	97	0	3
018 Sitirejo	2	11	1	1
019 Gadungrejo	5	17	5	0
020 Dorowati	1	47	2	1
021 Bumiharjo	3	73	5	1
022 Keadongan	0	81	3	4
023 Podoluhur	1	110	6	7
024 Kedungwinangun	4	73	6	5
KLIRONG	38	1 121	89	55

Sumber Data : Komisi Pemilihan Umum Kabupaten Kebumen

**Tabel : 2.2.19 Jumlah Suara Sah dan Tidak Sah Pemilihan Legislatif
DPR RI Di Kecamatan Klirong Menurut Desa, 2019**

Desa	JUMLAH	JUMLAH	Jumlah
	SURAT SUARA SAH	SURAT SUARA TIDAK SAH	
(1)	(2)	(3)	(4)
001 Jogosimo	1 671	364	2 035
002 Tanggulangin	1 905	309	2 214
003 Pandanlor	1 476	284	1 760
004 Tambakprogaten	1 436	211	1 647
005 Gebangsari	1 159	213	1 372
006 Klegenrejo	1 706	362	2 068
007 Bendogarap	843	175	1 018
008 Kedungsari	1 501	358	1 859
009 Jerukagung	1 234	372	1 606
010 Klegenwonosari	1 128	226	1 354
011 Klirong	1 035	92	1 127
012 Kaliwungu	864	132	996
013 Jatimalang	1 172	173	1 345
014 Karanglonggong	368	68	436
015 Ranterejo	886	172	1 058
016 Wotbuwono	1 198	398	1 596
017 Tambakagung	1 129	300	1 429
018 Sitirejo	823	100	923
019 Gadungrejo	925	251	1 176
020 Dorowati	1 579	376	1 955
021 Bumiharjo	1 649	448	2 097
022 Keadongan	1 466	383	1 849
023 Podoluhur	2 113	544	2 657
024 Kedungwinangun	2 362	665	3 027
KLIRONG	31 628	6 976	38 604

Sumber Data : Komisi Pemilihan Umum Kabupaten Kebumen

Tabel : 2.2.20 Jumlah Daftar Pemilih Tetap Pemilihan Dewan Perwakilan Daerah (DPD) RI Di Kecamatan Klirong Menurut Desa, 2019

Desa	DPT	DPTb(Pemilih tambahan)	DPK(Pemilih Khusus)	Jumlah
(1)	(2)	(3)	(4)	(5)
001 Jogosimo	2 739	0	9	2 748
002 Tanggulangin	2 790	3	1	2 794
003 Pandanlor	2 313	1	2	2 316
004 Tambakprogaten	2 096	0	5	2 101
005 Gebangsari	1 801	2	4	1 807
006 Klegenrejo	2 844	6	7	2 857
007 Bendogarap	1 345	0	9	1 354
008 Kedungsari	2 423	1	3	2 427
009 Jerukagung	2 076	2	5	2 083
010 Klegenwonosari	1 727	1	13	1 741
011 Klirong	1 435	3	4	1 442
012 Kaliwungu	1 319	0	5	1 324
013 Jatimalang	1 642	2	16	1 660
014 Karangglonggong	535	5	2	542
015 Ranterejo	1 361	9	0	1 370
016 Wotbuwono	2 078	4	13	2 095
017 Tambakagung	1 770	2	4	1 776
018 Sitirejo	1 165	2	2	1 169
019 Gadungrejo	1 501	0	4	1 505
020 Dorowati	2 635	6	19	2 660
021 Bumiharjo	2 658	5	25	2 688
022 Keadongan	2 315	1	20	2 336
023 Podoluhur	3 297	8	31	3 336
024 Kedungwinangun	3 874	1	27	3 902
KLIRONG	49 739	64	230	50 033

Sumber Data : Komisi Pemilihan Umum Kabupaten Kebumen

**Tabel : 2.2.21 Jumlah Pengguna Hak Pilih Pemilihan Anggota Dewan
Perwakilan Daerah (DPD) RI Di Kecamatan Klirong
Menurut Desa, 2019**

Desa	DPT	DPTb(Pemilih tambahan)	DPK(Pemilih Khusus)	Jumlah
(1)	(2)	(3)	(4)	(5)
001 Jogosimo	2 026	0	9	2 035
002 Tanggulangin	2 213	0	1	2 214
003 Pandanlor	1 757	1	2	1 760
004 Tambakprogaten	1 642	0	5	1 647
005 Gebangsari	1 368	0	4	1 372
006 Klegenrejo	2 059	2	7	2 068
007 Bendograp	1 009	0	9	1 018
008 Kedungsari	1 856	0	3	1 859
009 Jerukagung	1 599	2	5	1 606
010 Klegenwonosari	1 341	0	13	1 354
011 Klirong	1 123	0	4	1 127
012 Kaliwungu	991	0	5	996
013 Jatimalang	1 329	1	16	1 346
014 Karangglonggong	434	1	2	437
015 Ranterejo	1 052	7	0	1 059
016 Wotbuwono	1 582	1	13	1 596
017 Tambakagung	1 424	2	4	1 430
018 Sitirejo	921	0	2	923
019 Gadungrejo	1 172	0	4	1 176
020 Dorowati	1 936	1	19	1 956
021 Bumi harjo	2 068	4	25	2 097
022 Kedadongan	1 829	0	20	1 849
023 Podoluhur	2 623	3	31	2 657
024 Kedungwinangun	3 000	0	27	3 027
KLIRONG	38 354	25	230	38 609

Sumber Data : Komisi Pemilihan Umum Kabupaten Kebumen

**Tabel : 2.2.22 Jumlah Perolehan Suara Calon Anggota Dewan Perwakilan Daerah
(DPD) RI Di Kecamatan Klirong Menurut Desa, 2019**

Desa	ABDUL KHOLIK, SH., M.Si. (21)	AGUS MUJIYANTO (22)	Dr. H. BAMBANG SADONO, S.H., MM.(23)	Ir. H. BAMBANG SUTRISNO, MM.(24)
(1)	(1)	(3)	(4)	(5)
001 Jogosimo	202	32	100	153
002 Tanggulangin	238	32	95	306
003 Pandanlor	195	30	91	114
004 Tambakproгатen	136	33	66	146
005 Gebangsari	125	21	50	151
006 Klegenrejo	135	52	116	179
007 Bendogarap	74	30	41	127
008 Kedungsari	120	57	86	178
009 Jerukagung	109	41	73	232
010 Klegenwonosari	74	32	62	263
011 Klirong	52	35	63	187
012 Kaliwungu	82	21	58	126
013 Jatimalang	87	31	82	189
014 Karanglonggong	41	7	29	64
015 Ranterejo	91	21	48	97
016 Wotbuwono	167	35	83	137
017 Tambakagung	90	30	87	190
018 Sitirejo	108	11	34	116
019 Gadungrejo	122	22	55	93
020 Dorowati	196	32	106	183
021 Bumiharjo	122	28	133	241
022 Kedadongan	149	27	123	220
023 Podoluhur	230	36	160	259
024 Kedungwinangun	263	52	143	339
KLIRONG	3 208	748	1 984	4 290

Bersambung.....

Tabel : 2.2.22 Lanjutan

Desa	BUDI YUWONO, SH. (25)	CASYTHA A.KATHMANDU, SE.(26)	Dr. H. DARWINTO, SE.MM.(27)	DENTHY EKA WIDI PRATIWI, SE, MH.(28)
(1)	(6)	(7)	(8)	(9)
001 Jogosimo	69	155	94	255
002 Tanggulangin	60	148	100	323
003 Pandanlor	35	74	103	267
004 Tambakprogaten	41	128	75	263
005 Gebangsari	49	112	67	263
006 Klegenrejo	81	179	105	294
007 Bendogarap	44	74	73	123
008 Kedungsari	80	139	115	276
009 Jerukagung	40	84	75	169
010 Klegenwonosari	39	93	76	146
011 Klirong	28	103	51	145
012 Kaliwungu	37	56	60	126
013 Jatimalang	53	101	53	167
014 Karangglonggong	8	31	21	54
015 Ranterejo	19	61	72	134
016 Wotbuwono	36	87	75	189
017 Tambakagung	35	81	95	201
018 Sitirejo	28	53	55	126
019 Gadungrejo	27	53	40	129
020 Dorowati	46	102	75	256
021 Bumiharjo	70	160	97	263
022 Keadongan	47	115	74	241
023 Podoluhur	72	133	103	401
024 Kedungwinangun	104	167	122	362
KLIRONG	1 148	2 489	1 876	5 173

Bersambung.....

Tabel : 2.1.22 Lanjutan

Desa	G.K.R. AYU KOES INDRIYAH (29)	ISNAN AHMAD JUHARDANI, S.P. (30)	Drs. H. JAMUN, M.PD.I (31)	Drs. JOKO J. PRIHATMOK O, M.SI. (32)
(1)	(10)	(11)	(12)	(13)
001 Jogosimo	55	43	57	16
002 Tanggulangin	75	44	71	6
003 Pandanlor	41	30	55	10
004 Tambakprogaten	43	28	48	14
005 Gebangsari	46	16	36	4
006 Klegenrejo	74	23	46	14
007 Bendogarap	36	14	28	5
008 Kedungsari	88	28	36	13
009 Jerukagung	58	25	46	5
010 Klegenwonosari	55	19	27	12
011 Klirong	54	7	31	6
012 Kaliwungu	26	8	29	3
013 Jatimalang	42	16	42	5
014 Karangglonggong	20	8	10	0
015 Ranterejo	31	27	40	1
016 Wotbuwono	39	14	54	9
017 Tambakagung	42	15	39	5
018 Sitirejo	24	13	23	6
019 Gadungrejo	40	19	53	3
020 Dorowati	47	26	79	11
021 Bumiharjo	86	28	62	7
022 Keadongan	58	34	59	7
023 Podoluhur	58	39	68	10
024 Kedungwinangun	85	42	87	15
KLIRONG	1 223	566	1 126	187

Bersambung.....

Tabel : 2.1.22 Lanjutan

Desa	KHOLISON, SH. (33)	Drs. M. ABDUL ROHIM (34)	H. MUH MAHSUN, S.IP. (35)	Drs. H. MUHTAR LUTFI, MM. (36)
(1)	(14)	(15)	(16)	(17)
001 Jogosimo	25	77	79	33
002 Tanggulangin	20	113	23	33
003 Pandanlor	16	76	71	25
004 Tambakprogaten	22	61	51	23
005 Gebangsari	9	68	20	15
006 Klegenrejo	15	95	23	41
007 Bendogarap	5	39	17	9
008 Kedungsari	11	90	14	30
009 Jerukagung	18	42	13	23
010 Klegenwonosari	14	53	22	26
011 Klirong	34	38	9	20
012 Kaliwungu	13	43	61	12
013 Jatimalang	28	52	20	15
014 Karanglonggong	3	20	14	10
015 Ranterejo	14	41	49	16
016 Wotbuwono	41	54	18	19
017 Tambakagung	29	40	15	25
018 Sitirejo	16	48	9	6
019 Gadungrejo	17	39	38	14
020 Dorowati	59	68	61	27
021 Bumiharjo	10	66	25	28
022 Keadongan	21	48	20	21
023 Podoluhur	86	78	39	40
024 Kedungwinangun	25	103	66	30
KLIRONG	551	1 452	777	541

Sumber Data : Komisi Pemilihan Umum Kabupaten Kebumen

BAB III

PENDUDUK

<https://kebumenkab.bps.go.id>

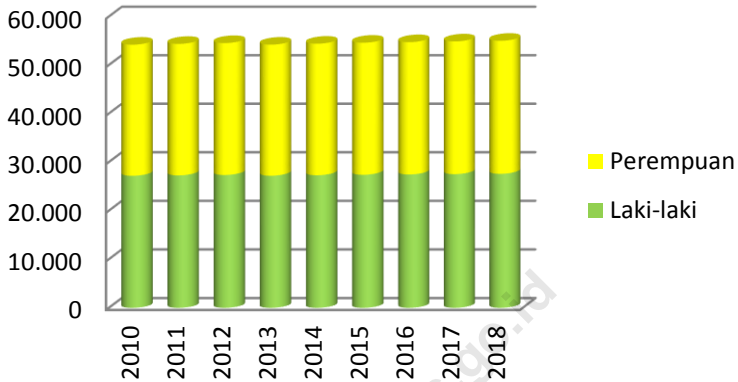
BAB III KEPENDUDUKAN

Bab ini mencakup data kependudukan yang terfokus pada kondisi penduduk dan keluarga berencana yang ada di wilayah Kecamatan Klirong.

3.1 Penduduk

Penduduk adalah semua orang yang berdomisili di wilayah geografis Republik Indonesia selama 6 bulan atau lebih dan atau mereka yang berdomisil kurang dari 6 bulan tetapi bertujuan untuk menetap. Secara agregat penduduk Kecamatan Klirong pada tahun 2018 tercatat 54.989 jiwa, tumbuh sebesar 0,24 persen dari tahun sebelumnya, dengan jumlah rumah tangga sebanyak 15.054 rumah tangga sehingga rata-rata jumlah jiwa per rumah tangga sebesar 4 jiwa.

Grafik 3.1
Penduduk Kecamatan Klirong Menurut Jenis Kelamin
Tahun 2010-2018



Kepadatan penduduk Kecamatan Klirong sebesar 1.271 jiwa/km². Desa Kebadongan menduduki peringkat pertama untuk masalah kepadatan penduduk yaitu 2.180 jiwa/km², sedangkan Desa Tanggulangin merupakan desa yang kepadatan penduduknya menduduki peringkat terakhir yaitu hanya 583 jiwa/km².

Jumlah penduduk laki-laki sebanyak 27.567 jiwa dan penduduk perempuan sebanyak 27.422 jiwa sehingga sex rasionya sebesar 100,53. Ditinjau dari distribusi atau persebaran penduduknya, penduduk terbanyak berada di Desa Kedungwinangun, yaitu sebesar 4.491 jiwa (8,17 persen) dan desa yang berpenduduk paling sedikit adalah Desa Karangglonggong sebanyak 575 jiwa (1,05 persen).

Penduduk usia produktif yang berada di Kecamatan Klirong sejumlah 35.092 jiwa atau 63,82 persen dari total penduduk Kecamatan Klirong. Sisanya yaitu sebanyak 19.897 jiwa (36,18 persen) merupakan penduduk usia tidak produktif.

Tabel : 3.1.1 Penduduk Kecamatan Klirong Dirinci Menurut Jenis Kelamin Tahun 2010 - 2018

T a h u n	Penduduk			Pertumbu han (Jiwa)	% Pertumbu han
	Laki-laki	Perempuan	Jumlah		
(1)	(2)	(3)	(4)	(5)	(6)
2010 (hasil SP 2010)	27 166	27 012	54 178	-1372	-2,53
2011	27 248	27 100	54 348	170	0,31
2012	27 331	27 189	54 520	172	0,32
2013	27 276	27 111	54 387	-133	-0,24
2014	27 276	27 111	54 387	0	0,00
2015	27 374	27 215	54 589	202	0,37
2016	27 433	27 275	54 708	119	0,22
2017	27 501	27 356	54 857	149	0,27
2018	27 567	27 422	54 989	132	0,24

Sumber Data : Badan Pusat Statistik Kab. Kebumen

Tabel : 3.1.2 Luas Wilayah, Banyaknya Desa, Rumahtangga, Penduduk Dan Rata-Rata Penduduk Per Km2, Per RT Dan Per Rumah Tangga Di Kecamatan Klirong Dirinci Per Desa, 2018

Desa	Luas (Km ²)	Banyaknya			Rata-rata Penduduk per		
		RT	Rumah-tangga	Penduduk	Km ²	RT	Rumah-tangga
(1)	(2)	(3)	(4)	(5)	(6)	(7)	(8)
001 Jogosimo	3,33	16	816	2 875	863	180	4
002 Tanggulangin	5,09	17	818	2 966	583	174	4
003 Pandanlor	1,28	15	648	2 404	1 878	160	4
004 Tambakprogaten	1,64	12	620	2 262	1 379	189	4
005 Gebangsari	1,36	12	522	1 915	1 408	160	4
006 Klegenrejo	2,47	17	863	2 945	1 192	173	3
007 Bendograp	1,09	8	407	1 423	1 306	178	3
008 Kedungsari	2,51	14	763	2 717	1 082	194	4
009 Jerukagung	2,10	16	639	2 317	1 103	145	4
010 Klegenwonosari	1,97	13	552	1 950	990	150	4
011 Klirong	1,37	12	447	1 574	1 149	131	4
012 Kaliwungu	1,39	12	399	1 404	1 010	117	4
013 Jatimalang	1,32	12	501	1 804	1 367	150	4
014 Karanglonggong	0,82	4	181	575	701	144	3
015 Ranterejo	1,04	8	405	1 440	1 385	180	4
016 Wotbuwono	1,38	8	599	2 306	1 671	288	4
017 Tambakagung	1,80	16	532	2 009	1 116	126	4
018 Sitirejo	0,84	9	356	1 296	1 543	144	4
019 Gadungrejo	1,02	9	450	1 733	1 699	193	4
020 Dorowati	1,78	13	762	2 974	1 671	229	4
021 Bumiharjo	1,92	12	861	3 179	1 656	265	4
022 Keba dongan	1,18	13	673	2 572	2 180	198	4
023 Podoluhur	2,52	17	1 077	3 858	1 531	227	4
024 Kedungwinangun	2,03	20	1 163	4 491	2 212	225	4
KLIRONG	43,25	305	15 054	54 989	1 271	180	4

Sumber Data : Badan Pusat Statistik Kab. Kebumen

Tabel : 3.1.3 Penduduk Dirinci Menurut Jenis Kelamin, Sex Ratio, Dan Persentase Persebaran Per Desa Di Kecamatan Klirong, 2018

Desa	Banyaknya Penduduk			Sex Ratio	% Persebaran
	Laki-laki	Perempuan	Jumlah		
	(1)	(2)	(3)		
001 Jogosimo	1 486	1 389	2 875	107	5,23
002 Tanggulangin	1 520	1 446	2 966	105	5,39
003 Pandanlor	1 187	1 217	2 404	98	4,37
004 Tambakprogaten	1 168	1 094	2 262	107	4,11
005 Gebangsari	972	943	1 915	103	3,48
006 Klegenrejo	1 495	1 450	2 945	103	5,36
007 Bendogarap	680	743	1 423	92	2,59
008 Kedungsari	1 324	1 393	2 717	95	4,94
009 Jerukagung	1 110	1 207	2 317	92	4,21
010 Klegenwonosari	954	996	1 950	96	3,55
011 Klirong	764	810	1 574	94	2,86
012 Kaliwungu	693	711	1 404	97	2,55
013 Jatimalang	910	894	1 804	102	3,28
014 Karangglonggong	272	303	575	90	1,05
015 Ranterejo	734	706	1 440	104	2,62
016 Wotbuwono	1 151	1 155	2 306	100	4,19
017 Tambakagung	1 011	998	2 009	101	3,65
018 Sitirejo	637	659	1 296	97	2,36
019 Gadungrejo	881	852	1 733	103	3,15
020 Dorowati	1 513	1 461	2 974	104	5,41
021 Bumiharjo	1 627	1 552	3 179	105	5,78
022 Kedadongan	1 318	1 254	2 572	105	4,68
023 Podoluhur	1 910	1 948	3 858	98	7,02
024 Kedungwinangun	2 250	2 241	4 491	100	8,17
KLIRONG	27 567	27 422	54 989	101	100,00

Sumber Data : Badan Pusat Statistik Kab. Kebumen

Tabel : 3.1.4 Pertumbuhan Penduduk Di Kecamatan Klirong Dirinci Menurut Desa, 2017-2018

Desa/ Kelurahan	Jumlah Penduduk		Pertumbuhan	
	2017	2018	Jiwa	Persen
(1)	(2)	(3)	(4)	(5)
001 Jogosimo	2 869	2 875	6	0,21
002 Tanggulangin	2 958	2 966	8	0,27
003 Pandanlor	2 396	2 404	8	0,33
004 Tambakprogaten	2 257	2 262	5	0,22
005 Gebangsari	1 911	1 915	4	0,21
006 Klegenrejo	2 938	2 945	7	0,24
007 Bendograp	1 421	1 423	2	0,14
008 Kedungsari	2 713	2 717	4	0,15
009 Jerukagung	2 308	2 317	9	0,39
010 Klegenwonosari	1 948	1 950	2	0,10
011 Klirong	1 567	1 574	7	0,45
012 Kaliwungu	1 403	1 404	1	0,07
013 Jatimalang	1 798	1 804	6	0,33
014 Karangglonggong	573	575	2	0,35
015 Ranterejo	1 435	1 440	5	0,35
016 Wotbuwono	2 302	2 306	4	0,17
017 Tambakagung	2 007	2 009	2	0,10
018 Sitirejo	1 293	1 296	3	0,23
019 Gadungrejo	1 729	1 733	4	0,23
020 Dorowati	2 963	2 974	11	0,37
021 Bumiharjo	3 168	3 179	11	0,35
022 Keba dongan	2 566	2 572	6	0,23
023 Podoluhur	3 851	3 858	7	0,18
024 Kedungwinangun	4 483	4 491	8	0,18
KLIRONG	54 857	54 989	132	0,24

Sumber Data : Badan Pusat Statistik Kab. Kebumen

Tabel : 3.1.5 Penduduk Kecamatan Klirong Dirinci Menurut Jenis Kelamin, Dewasa, Anak-Anak

Per Desa, 2018

Desa	Anak-anak		Dewasa		Jumlah Total		
	Lk	Pr	Lk	Pr	Lk	Pr	Jumlah
	(1)	(2)	(3)	(4)	(5)	(6)	(7)
001 Jogsimo	367	368	1 119	1 021	1 486	1 389	2 875
002 Tanggulangin	394	400	1 126	1 046	1 520	1 446	2 966
003 Pandanlor	318	341	869	876	1 187	1 217	2 404
004 Tambakprogaten	312	273	856	821	1 168	1 094	2 262
005 Gebangsari	248	226	724	717	972	943	1 915
006 Klegenrejo	363	338	1 132	1 112	1 495	1 450	2 945
007 Bendograp	165	187	515	556	680	743	1 423
008 Kedungsari	344	315	980	1 078	1 324	1 393	2 717
009 Jerukagung	248	264	862	943	1 110	1 207	2 317
010 Klegenwonosari	218	187	736	809	954	996	1 950
011 Klirong	173	166	591	644	764	810	1 574
012 Kaliwungu	156	173	537	538	693	711	1 404
013 Jatimalang	187	198	723	696	910	894	1 804
014 Karangglonggong	69	63	203	240	272	303	575
015 Ranterejo	196	170	538	536	734	706	1 440
016 Wotbuwono	291	285	860	870	1 151	1 155	2 306
017 Tambakagung	249	217	762	781	1 011	998	2 009
018 Sitirejo	178	177	459	482	637	659	1 296
019 Gadungrejo	245	224	636	628	881	852	1 733
020 Dorowati	404	392	1 109	1 069	1 513	1 461	2 974
021 Bumiharjo	445	374	1 182	1 178	1 627	1 552	3 179
022 Keadongan	333	292	985	962	1 318	1 254	2 572
023 Podoluhur	481	475	1 429	1 473	1 910	1 948	3 858
024 Kedungwinangun	650	616	1 600	1 625	2 250	2 241	4 491
KLIRONG	7 034	6 721	20 533	20 701	27 567	27 422	54 989

Sumber Data : Badan Pusat Statistik Kab. Kebumen

*) Anak-anak adalah usia 0-14 tahun

**) Dewasa adalah usia 15 tahun keatas

Tabel : 3.1.6 Penduduk Kecamatan Klirong Dirinci Menurut Kelompok Umur Tunggal Dan Jenis Kelamin, 2019

Umur	Penduduk			Umur	Penduduk		
	Laki-laki	Perempuan	Jumlah		Laki-laki	Perempuan	Jumlah
	(1)	(2)	(3)		(1)	(2)	(3)
0	421	429	850	19	413	318	731
1	413	410	823	20	379	317	696
2	412	402	814	21	340	314	654
3	416	401	817	22	315	315	630
4	424	406	830	23	310	318	628
5	436	417	853	24	318	322	640
6	450	430	880	25	325	329	654
7	465	446	911	26	334	337	671
8	481	461	942	27	341	342	683
9	496	476	972	28	343	342	685
10	511	492	1 003	29	343	339	682
11	526	510	1 036	30	344	338	682
12	534	512	1 046	31	348	336	684
13	530	486	1 016	32	350	337	687
14	519	443	962	33	352	341	693
15	508	403	911	34	353	347	700
16	497	361	858	35	353	353	706
17	478	329	807	36	354	359	713
18	449	317	766	37	356	366	722

Tabel : 3.1.6 Lanjutan

Umur	Penduduk			Umur	Penduduk		
	Laki-laki	Perempuan	Jumlah		Laki-laki	Perempuan	Jumlah
	(1)	(2)	(3)		(4)	(1)	(2)
38	362	375	737	57	303	344	647
39	371	384	755	58	295	329	624
40	378	394	772	59	289	312	601
41	386	403	789	60	283	295	578
42	390	409	799	61	275	277	552
43	388	409	797	62	267	262	529
44	382	404	786	63	256	250	506
45	375	399	774	64	244	242	486
46	368	393	761	65	232	232	464
47	363	389	752	66	221	223	444
48	363	388	751	67	209	214	423
49	365	389	754	68	197	205	402
50	366	388	754	69	185	196	381
51	367	386	753	70	173	187	360
52	364	383	747	71	160	176	336
53	355	378	733	72	149	166	315
54	342	370	712	73	137	154	291
55	327	363	690	74	126	142	268
56	315	355	670	75+	1.102	1.356	2.458
			Jumlah		27 567	27 422	54 989

Sumber Data : BPS Kab. Kebumen

**Tabel : 3.1.7 Penduduk Kecamatan Klirong Dirinci Menurut Kelompok Umur 5 (Lima) Tahunan
Dan Jenis Kelamin Dirinci Per Desa, 2018**

Desa	Kelompok Umur					
	0 - 4 Tahun		5 - 9 Tahun		10 - 14 Tahun	
	Lk	Pr	Lk	Pr	Lk	Pr
(1)	(2)	(3)	(4)	(5)	(6)	(7)
001 Jogosimo	107	114	115	121	145	133
002 Tanggulangin	105	128	121	130	168	142
003 Pandanlor	96	113	94	102	128	126
004 Tambakprogaten	97	88	102	80	113	105
005 Gebangsari	73	75	91	65	84	86
006 Klegenrejo	101	95	141	136	121	107
007 Bendogarap	59	56	52	59	54	72
008 Kedungsari	102	78	124	107	118	130
009 Jerukagung	86	77	81	90	81	97
010 Klegenwonosari	72	56	76	57	70	74
011 Klirong	47	44	50	64	76	58
012 Kaliwungu	42	56	46	54	68	63
013 Jatimalang	59	52	62	79	66	67
014 Karangglonggong	13	22	27	19	29	22
015 Ranterejo	54	52	73	67	69	51
016 Wotbuwono	89	87	95	91	107	107
017 Tambakagung	87	76	66	66	96	75
018 Sitirejo	44	44	54	63	80	70
019 Gadungrejo	56	87	89	62	100	75
020 Dorowati	128	127	124	122	152	143
021 Bumiharjo	139	117	140	117	166	140
022 Kedadongan	112	69	106	105	115	118
023 Podoluhur	129	136	160	173	192	166
024 Kedungwinangun	189	199	239	201	222	216
KLIRONG	2 086	2 048	2 328	2 230	2 620	2 443

Bersambung...

Tabel : 3.1.7 Lanjutan

Desa	Kelompok Umur					
	15 - 19 Tahun		20 - 24 Tahun		25 - 29 Tahun	
	Lk	Pr	Lk	Pr	Lk	Pr
(1)	(8)	(9)	(10)	(11)	(12)	(13)
001 Jogosimo	118	85	114	85	102	96
002 Tanggulangin	114	75	119	100	108	112
003 Pandanlor	85	64	88	88	87	91
004 Tambakproгатen	90	71	64	79	79	61
005 Gebangsari	81	52	58	47	40	51
006 Klegenrejo	109	61	84	74	86	80
007 Bendogarap	47	44	37	35	34	42
008 Kedungsari	94	80	76	72	65	64
009 Jerukagung	84	73	58	66	74	79
010 Klegenwonosari	78	68	42	36	59	66
011 Klirong	65	37	37	42	40	42
012 Kaliwungu	72	44	28	32	26	34
013 Jatimalang	77	57	47	31	53	55
014 Karanglonggong	20	15	12	7	11	12
015 Ranterejo	64	47	39	44	50	42
016 Wotbuwono	121	105	70	78	71	59
017 Tambakagung	99	60	60	80	61	52
018 Sitirejo	50	36	35	19	30	37
019 Gadungrejo	87	61	46	53	46	46
020 Dorowati	139	104	105	88	96	87
021 Bumiharjo	155	103	88	80	113	97
022 Kedadongan	124	91	101	67	82	106
023 Podoluhur	178	136	127	138	124	139
024 Kedungwinangun	194	159	127	145	149	139
KLIRONG	2 345	1 728	1 662	1 586	1 686	1 689

Bersambung...

Tabel : 3.1.7 Lanjutan

Desa	Kelompok Umur					
	30 - 34 Tahun		35 - 39 Tahun		40 - 44 Tahun	
	Lk	Pr	Lk	Pr	Lk	Pr
(1)	(14)	(15)	(16)	(17)	(18)	(19)
001 Jogosimo	95	83	97	86	103	109
002 Tanggulangin	110	93	104	94	104	103
003 Pandanlor	84	78	83	83	89	97
004 Tambakprogaten	85	60	75	66	75	82
005 Gebangsari	58	45	66	64	49	81
006 Klegenrejo	88	99	106	79	102	117
007 Bendograp	41	39	42	49	47	51
008 Kedungsari	65	86	80	95	83	97
009 Jerukagung	68	67	58	67	67	71
010 Klegenwonosari	58	64	66	72	59	71
011 Klirong	50	48	48	58	70	66
012 Kaliwungu	43	37	42	48	59	55
013 Jatimalang	57	53	64	57	77	75
014 Karangglonggong	14	17	19	27	17	21
015 Ranterejo	46	41	46	46	45	44
016 Wotbuwono	75	74	74	72	84	79
017 Tambakagung	64	56	61	71	60	77
018 Sitirejo	39	42	50	53	46	58
019 Gadungrejo	50	54	58	53	68	70
020 Dorowati	83	109	108	96	119	93
021 Bumiharjo	106	103	110	114	127	114
022 Keadongan	82	67	77	82	99	109
023 Podoluhur	124	111	125	156	142	152
024 Kedungwinangun	162	173	137	149	133	127
KLIRONG	1 747	1 699	1 796	1 837	1 924	2 019

Bersambung...

Tabel : 3.1.7 Lanjutan

Desa	Kelompok Umur					
	45 - 49 Tahun		50 - 54 Tahun		55 - 59 Tahun	
	Lk	Pr	Lk	Pr	Lk	Pr
(1)	(20)	(21)	(22)	(23)	(24)	(25)
001 Jogosimo	121	88	78	110	93	86
002 Tanggulangin	97	99	80	89	59	73
003 Pandanlor	74	88	74	67	54	33
004 Tambakprogaten	78	88	84	79	56	53
005 Gebangsari	62	68	67	66	69	59
006 Klegenrejo	110	85	94	143	96	119
007 Bendogarap	54	58	56	51	37	51
008 Kedungsari	101	110	105	104	65	95
009 Jerukagung	65	90	84	95	96	91
010 Klegenwonosari	60	80	69	80	63	83
011 Klirong	40	68	54	61	59	59
012 Kaliwungu	40	45	44	60	39	40
013 Jatimalang	66	67	74	66	52	71
014 Karangglonggong	22	21	17	25	15	30
015 Ranterejo	45	60	58	57	48	35
016 Wotbuwono	69	87	67	72	80	72
017 Tambakagung	73	68	65	82	65	82
018 Sitirejo	46	44	33	43	32	26
019 Gadungrejo	51	54	54	52	49	53
020 Dorowati	97	110	106	85	67	76
021 Bumiharjo	81	103	94	97	61	102
022 Kebadongan	97	103	88	82	64	73
023 Podoluhur	136	139	113	103	101	101
024 Kedungwinangun	149	135	136	136	109	140
KLIRONG	1 834	1 958	1 794	1 905	1 529	1 703

Bersambung...

Tabel : 3.1.7 Lanjutan

Desa	Kelompok Umur					
	60 - 64 Tahun		65 - 69 Tahun		70 - 74 Tahun	
	Lk	Pr	Lk	Pr	Lk	Pr
(1)	(26)	(27)	(28)	(29)	(30)	(31)
001 Jogosimo	65	40	38	27	26	50
002 Tanggulangin	64	60	64	53	46	29
003 Pandanlor	37	48	36	44	30	31
004 Tambakprogaten	35	53	43	36	28	39
005 Gebangsari	59	52	41	41	33	48
006 Klegenrejo	124	100	53	55	44	58
007 Bendograp	38	42	25	40	27	22
008 Kedungsari	77	74	54	66	48	55
009 Jerukagung	61	73	61	78	39	33
010 Klegenwonosari	66	62	48	41	38	29
011 Klirong	46	47	27	42	26	28
012 Kaliwungu	40	55	42	42	28	18
013 Jatimalang	50	52	42	37	34	35
014 Karangglonggong	27	21	20	11	5	18
015 Ranterejo	30	40	22	33	19	23
016 Wotbuwono	40	30	37	38	29	39
017 Tambakagung	44	53	42	37	30	34
018 Sitirejo	22	25	28	25	19	27
019 Gadungrejo	41	30	33	20	16	29
020 Dorowati	58	57	38	50	35	36
021 Bumiharjo	65	81	71	75	37	34
022 Keadongan	51	49	45	38	22	30
023 Podoluhur	90	101	67	67	37	50
024 Kedungwinangun	95	81	67	74	49	30
KLIRONG	1 325	1 326	1 044	1 070	745	825

Bersambung...

Tabel : 3.1.7 Lanjutan

Desa	Kelompok Umur		Jumlah		
	75 Tahun Keatas		Lk	Pr	Lk+Pr
	Lk	Pr			
	(1)	(32)	(33)	(34)	(35)
001 Jogosimo	69	76	1.486	1.389	2.875
002 Tanggulangin	57	66	1.520	1.446	2.966
003 Pandanlor	48	64	1.187	1.217	2.404
004 Tambakprogaten	64	54	1.168	1.094	2.262
005 Gebangsari	41	43	972	943	1.915
006 Klegenrejo	36	42	1.495	1.450	2.945
007 Bendogarap	30	32	680	743	1.423
008 Kedungsari	67	80	1.324	1.393	2.717
009 Jerukagung	47	60	1.110	1.207	2.317
010 Klegenwonosari	30	57	954	996	1.950
011 Klirong	29	46	764	810	1.574
012 Kaliwungu	34	28	693	711	1.404
013 Jatimalang	30	40	910	894	1.804
014 Karangglonggong	4	15	272	303	575
015 Ranterejo	26	24	734	706	1.440
016 Wotbuwono	43	65	1.151	1.155	2.306
017 Tambakagung	38	29	1.011	998	2.009
018 Sitirejo	29	47	637	659	1.296
019 Gadungrejo	37	53	881	852	1.733
020 Dorowati	58	78	1.513	1.461	2.974
021 Bumiharjo	74	75	1.627	1.552	3.179
022 Kedadongan	53	65	1.318	1.254	2.572
023 Podoluhur	65	80	1.910	1.948	3.858
024 Kedungwinangun	93	137	2.250	2.241	4.491
KLIRONG	1.102	1.356	27.567	27.422	54.989

Sumber Data : Badan Pusat Statistik Kab. Kebumen

Tabel : 3.1.8 Penduduk Kecamatan Klirong Dirinci Menurut Usia Produktif, Usia Tidak Produktif, Angka Ketergantungan Dirinci Per Desa, 2018

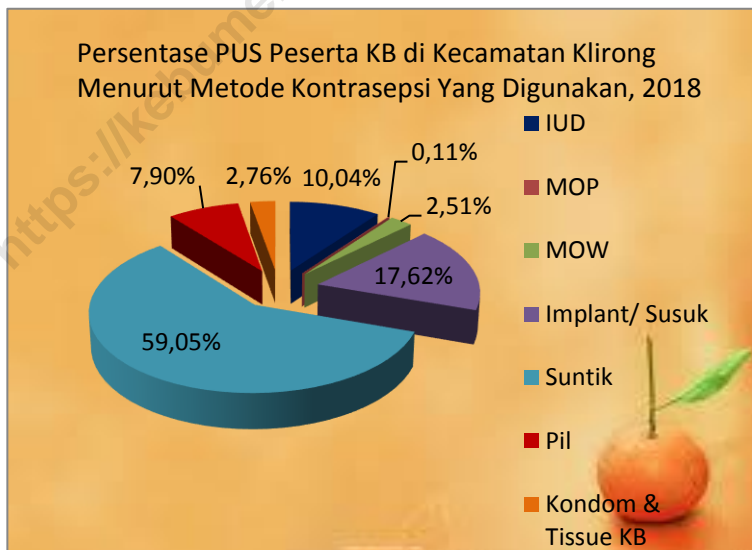
Desa	Jumlah Penduduk		Jumlah Penduduk (Jiwa)	Angka Ketergantungan (kol 3/kol 2) x 100%
	Usia Produktif (15-64 Th)	Usia Tidak Produktif (0-14Th & 65Th+)		
(1)	(2)	(3)	(4)	(5)
001 Jogosimo	1 854	1 021	2 875	55
002 Tanggulangin	1 857	1 109	2 966	60
003 Pandanlor	1 492	912	2 404	61
004 Tambakproгатen	1 413	849	2 262	60
005 Gebangsari	1 194	721	1 915	60
006 Klegenrejo	1 956	989	2 945	51
007 Bendogarap	895	528	1 423	59
008 Kedungsari	1 688	1 029	2 717	61
009 Jerukagung	1 487	830	2 317	56
010 Klegenwonosari	1 302	648	1 950	50
011 Klirong	1 037	537	1 574	52
012 Kaliwungu	883	521	1 404	59
013 Jatimalang	1 201	603	1 804	50
014 Karangglonggong	370	205	575	55
015 Ranterejo	927	513	1 440	55
016 Wotbuwono	1 479	827	2 306	56
017 Tambakagung	1 333	676	2 009	51
018 Sitirejo	766	530	1 296	69
019 Gadungrejo	1 076	657	1 733	61
020 Dorowati	1 883	1 091	2 974	58
021 Bumiharjo	1 994	1 185	3 179	59
022 Keadongan	1 694	878	2 572	52
023 Podoluhur	2 536	1 322	3 858	52
024 Kedungwinangun	2 775	1 716	4 491	62
KLIRONG	35 092	19 897	54 989	57

Sumber Data : Badan Pusat Statistik Kab. Kebumen

3.2 Keluarga Berencana

Keluarga berencana merupakan salah satu program yang dicanangkan oleh Pemerintah untuk mengendalikan jumlah penduduk Indonesia yang kian hari kian bertambah banyak. Keberhasilan suatu program Keluarga Berencana (KB) diukur dari partisipasi masyarakat pada umumnya dan pasangan usia subur (PUS) yang merupakan sasaran program KB pada khususnya. Angka partisipasi KB pasangan usia subur di Kecamatan Klirong mencapai 64,78 persen atau sebanyak 6.216 pasangan dari 9.595 pasangan usia subur yang ada di Kecamatan Klirong.

Diantara metode alat kontrasepsi yang ada, metode suntik merupakan metode yang paling populer di Kecamatan Klirong yaitu 59,05 persen dan metode MOP merupakan metode yang paling sedikit diminati oleh peserta KB yaitu hanya 0,11 persen.



**Tabel : 3.2.1 Banyaknya PUS, PUS Hamil Dan PUS Peserta KB Di Kecamatan Klirong
Dirinci Menurut Desa, 2019**

Desa	PUS	PUS Hamil	Jumlah Peserta KB	Persentase Peserta KB thd. PUS
(1)	(2)	(3)	(4)	(5)
001 Jogosimo	555	19	423	76,22
002 Tanggulangin	598	31	430	71,91
003 Pandanlor	533	29	371	69,61
004 Tambakprogaten	428	31	226	52,80
005 Gebangsari	373	11	213	57,10
006 Klegenrejo	482	23	277	57,47
007 Bendograp	263	10	146	55,51
008 Kedungsari	482	22	296	61,41
009 Jerukagung	354	13	237	66,95
010 Klegenwonosari	282	11	168	59,57
011 Klirong	236	6	138	58,47
012 Kaliwungu	229	10	179	78,17
013 Jatimalang	292	12	215	73,63
014 Karangglonggong	81	4	53	65,43
015 Ranterejo	305	16	214	70,16
016 Wotbuwono	383	13	232	60,57
017 Tambakagung	334	7	228	68,26
018 Sitirejo	234	6	160	68,38
019 Gadungrejo	305	12	205	67,21
020 Dorowati	525	23	315	60,00
021 Bumiharjo	513	24	295	57,50
022 Keadongan	465	16	294	63,23
023 Podoluhur	627	31	404	64,43
024 Kedungwinangun	716	18	497	69,41
KLIRONG	9 595	398	6.216	64,78

Sumber Data : UPT BPPKB Kecamatan Klirong

Tabel : 3.2.2 Jumlah PUS Peserta KB Di Kecamatan Klirong Dirinci Menurut

Metode Kontrasepsi Yang Dipergunakan Per Desa, 2018

Desa	Metode Kontrasepsi			
	IUD	MOP	MOW	Implant/ Susuk
(1)	(2)	(3)	(4)	(5)
001 Jogosimo	26	1	5	93
002 Tanggulangin	24	-	8	74
003 Pandanlor	9	-	1	68
004 Tambakprogaten	13	1	1	64
005 Gebangsari	18	1	5	42
006 Klegenrejo	16	2	7	39
007 Bendogarap	16	-	5	23
008 Kedungsari	13	1	7	51
009 Jerukagung	40	-	6	33
010 Klegenwonosari	22	-	8	24
011 Klirong	23	-	6	23
012 Kaliwungu	35	-	11	27
013 Jatimalang	41	-	9	42
014 Karangglonggong	13	-	2	8
015 Ranterejo	10	1	3	32
016 Wotbuwono	15	-	5	28
017 Tambakagung	32	-	4	60
018 Sitirejo	30	-	10	18
019 Gadungrejo	32	-	3	23
020 Dorowati	31	-	4	48
021 Bumiharjo	75	-	8	51
022 Kepadongan	33	-	4	60
023 Podoluhur	33	-	12	83
024 Kedungwinangun	29	-	23	42
KLIRONG	629	7	157	1.056

Bersambung...

Tabel : 3.2.2 Lanjutan

Desa	Metode Kontrasepsi			Jumlah
	Suntik	Pil	Kondom & Tissue KB	
(1)	(6)	(7)	(8)	(9)
001 Jogosimo	275	15	8	423
002 Tanggulangin	311	11	2	430
003 Pandanlor	268	18	7	371
004 Tambakproгатen	120	22	5	226
005 Gebangsari	120	22	5	213
006 Klegenrejo	179	28	6	277
007 Bendogarap	75	25	2	146
008 Kedungsari	202	18	4	296
009 Jerukagung	139	15	4	237
010 Klegenwonosari	80	22	12	168
011 Klirong	70	13	3	138
012 Kaliwungu	78	13	15	179
013 Jatimalang	102	17	4	215
014 Karanglonggong	19	11	-	53
015 Ranterejo	151	13	4	214
016 Wotbuwono	162	19	3	232
017 Tambakagung	106	20	6	228
018 Sitirejo	79	15	8	160
019 Gadungrejo	95	24	28	205
020 Dorowati	195	31	6	315
021 Bumiharjo	131	22	8	295
022 Kedadongan	166	20	11	294
023 Podoluhur	230	32	14	404
024 Kedungwinangun	346	49	8	497
KLIRONG	3 699	495	173	6.216

Sumber Data : UPT BPPKB Kecamatan Klirong

BAB IV

SOSIAL

<https://kebumenkab.bps.go.id>

BAB IV

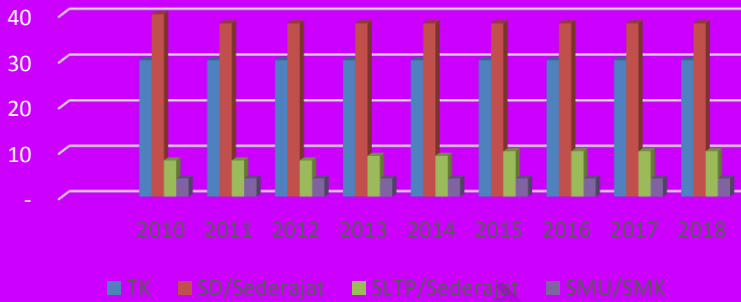
S O S I A L

Bab ini mencakup antara lain kegiatan pendidikan dari pendidikan pra sekolah sampai dengan pendidikan Menengah Atas. Kemudian kegiatan keagamaan, dan tahapan keluarga sejahtera.

4.1. Pendidikan

Salah satu faktor pendukung keberhasilan pembangunan adalah adanya Sumber daya manusia yang berkualitas. Melalui jalur pendidikan, pemerintah berupaya untuk menghasilkan dan meningkatkan Sumber daya manusia yang berkualitas. Peningkatan Sumber daya manusia sekarang ini lebih diutamakan dengan memberikan kesempatan kepada penduduk untuk mengecap pendidikan yang seluas-luasnya, terutama pada kelompok umur 7–24 tahun yaitu kelompok usia sekolah.

Grafik 4.1
 Jumlah TK,SD/Sederajat, SLTP/Sederajat dan SMU/SMK Di
 Kecamatan Klirong, 2010-2018



Pada bab ini data/informasi bidang pendidikan yang ditampilkan bersumber pada data yang diperoleh dari Dinas Pendidikan, Pemuda dan Olah Raga Kecamatan Klirong, Kantor Kementerian Agama Kabupaten Kebumen. Salah satu kelemahan data yang diperoleh dari instansi/lembaga pendidikan untuk kepentingan analisis adalah masalah cakupan. Yang dimaksud siswa disini adalah anak yang bersekolah di Lembaga Pendidikan yang ada di Wilayah Kecamatan Klirong tanpa melihat domisili dari siswa tersebut. Sehingga masih ada kemungkinan bahwa siswa dari Kecamatan lain bersekolah di wilayah Kecamatan Klirong atau sebaliknya. Ketersediaan fasilitas pendidikan baik sarana maupun prasarana akan sangat menunjang dalam meningkatkan mutu pendidikan.

Tabel 4.1.1 Banyaknya Taman Kanak-Kanak Di Kecamatan Klirong Dirinci Menurut Banyaknya Sekolah, Murid Dan Guru Per Desa, 2018

Desa	Sekolah	Murid			Guru		
		Laki-laki	Peremp.	Jumlah	Laki-laki	Peremp.	Jumlah
		(1)	(2)	(3)	(4)	(5)	(6)
001 Jogosimo	1	34	28	62	-	3	3
002 Tanggulangin	2	53	38	91	-	6	6
003 Pandanlor	1	32	22	54	-	4	4
004 Tambakproaten	1	22	13	35	-	3	3
005 Gebangsari	2	21	24	45	-	5	5
006 Klegenrejo	1	30	21	51	-	4	4
007 Bendograp	1	12	24	36	-	2	2
008 Kedungsari	1	12	14	26	-	3	3
009 Jerukagung	2	43	43	86	-	5	5
010 Klegenwonosari	1	26	28	54	-	3	3
011 Klirong	2	11	19	30	-	4	4
012 Kaliwungu	1	21	19	40	-	3	3
013 Jatimalang	1	19	17	36	-	3	3
014 Karangglonggong	1	8	3	11	-	1	1
015 Ranterejo	-	-	-	-	-	-	-
016 Wotbuwono	1	12	4	16	-	2	2
017 Tambakagung	1	21	15	36	-	3	3
018 Sitirejo	1	12	10	22	-	2	2
019 Gadungrejo	1	22	21	43	-	3	3
020 Dorowati	1	17	16	33	-	3	3
021 Bumiharjo	1	4	9	13	-	2	2
022 Kepadongan	1	36	44	80	-	5	5
023 Podoluhur	1	23	16	39	-	3	3
024 Kedungwinangun	2	25	19	44	-	5	5
KLIRONG	28	516	467	983	-	77	77

Sumber Data : UPTD Dikpora Kecamatan Klirong

Tabel 4.1.2 Banyaknya Roudhlatul Atfal (RA) Di Kecamatan Klirong Dirinci Menurut Banyaknya Sekolah, Murid Dan Guru Per Desa, 2018

Desa	Sekolah	Murid			Guru		
		Laki-laki	Peremp.	Jumlah	Laki-laki	Peremp.	Jumlah
(1)	(2)	(3)	(4)	(5)	(6)	(7)	(8)
001 Jogosimo	-	-	-	-	-	-	-
002 Tanggulangin	-	-	-	-	-	-	-
003 Pandanlor	-	-	-	-	-	-	-
004 Tambakproгатen	-	-	-	-	-	-	-
005 Gebangsari	-	-	-	-	-	-	-
006 Klegenrejo	-	-	-	-	-	-	-
007 Bendogarap	-	-	-	-	-	-	-
008 Kedungsari	-	-	-	-	-	-	-
009 Jerukagung	-	-	-	-	-	-	-
010 Klegenwonosari	-	-	-	-	-	-	-
011 Klirong	-	-	-	-	-	-	-
012 Kaliwungu	-	-	-	-	-	-	-
013 Jatimalang	-	-	-	-	-	-	-
014 Karangglonggong	-	-	-	-	-	-	-
015 Ranterejo	1	17	12	29	-	2	2
016 Wotbuwono	1	32	36	68	-	4	4
017 Tambakagung	-	-	-	-	-	-	-
018 Sitirejo	-	-	-	-	-	-	-
019 Gadungrejo	-	-	-	-	-	-	-
020 Dorowati	-	-	-	-	-	-	-
021 Bumiharjo	-	-	-	-	-	-	-
022 Kebadongan	-	-	-	-	-	-	-
023 Podoluhur	-	-	-	-	-	-	-
024 Kedungwinangun	-	-	-	-	-	-	-
KLIRONG	2	49	48	97	-	6	6

Sumber Data : UPTD Dikpora Kecamatan Klirong

Tabel 4.1.3 Banyaknya SD Negeri Di Kecamatan Klirong Dirinci Menurut Banyaknya Sekolah, Murid Dan Guru Menurut Status Kepegawaian Per Desa, 2018

Desa	Sekolah	Murid	Guru		
			PNS	Non PNS	Jumlah
(1)	(2)	(3)	(6)	(7)	(8)
001 Jogosimo	1	307	8	9	17
002 Tanggulangin	2	196	14	12	26
003 Pandanlor	1	273	9	11	20
004 Tambakprogaten	1	213	8	4	12
005 Gebangsari	2	246	11	5	16
006 Klegenrejo	1	219	6	6	12
007 Bendogarap	1	134	5	4	9
008 Kedungsari	2	295	10	8	18
009 Jerukagung	2	192	9	6	15
010 Klegenwonosari	1	129	7	-	7
011 Klirong	2	176	11	6	17
012 Kaliwungu	1	148	4	5	9
013 Jatimalang	1	152	5	4	9
014 Karanglonggong	1	31	4	3	7
015 Ranterejo	1	85	4	4	8
016 Wotbuwono	1	86	5	4	9
017 Tambakagung	2	241	10	5	15
018 Sitirejo	1	117	4	6	10
019 Gadungrejo	1	201	6	4	10
020 Dorowati	2	296	11	5	16
021 Bumiharjo	2	260	11	8	19
022 Kedadongan	2	272	10	10	20
023 Podoluhur	2	255	9	10	19
024 Kedungwinangun	3	396	14	12	26
KLIRONG	36	4 920	334	151	346

Sumber Data : UPTD Dikpora Kecamatan Klirong

**Tabel 4.1.4 Banyaknya Madrasah Ibtidaiyah (MI) Swasta Di Kecamatan Klirong
Dirinci Menurut Banyaknya Sekolah, Murid, Serta Guru Tetap
Dan Tidak Tetap Per Desa, 2018**

Desa	Sekolah	Murid	Guru		
			PNS	Non PNS	Jumlah
(1)	(2)	(3)	(4)	(5)	(6)
001 Jogosimo	-	-	-	-	-
002 Tanggulangin	-	-	-	-	-
003 Pandanlor	-	-	-	-	-
004 Tambakprogaten	-	-	-	-	-
005 Gebangsari	-	-	-	-	-
006 Klegenrejo	-	-	-	-	-
007 Bendograp	-	-	-	-	-
008 Kedungsari	-	-	-	-	-
009 Jerukagung	-	-	-	-	-
010 Klegenwonosari	-	-	-	-	-
011 Klirong	-	-	-	-	-
012 Kaliwungu	-	-	-	-	-
013 Jatimalang	-	-	-	-	-
014 Karangglonggong	-	-	-	-	-
015 Ranterejo	1	114	1	7	8
016 Wotbuwono	1	189	3	10	13
017 Tambakagung	-	-	-	-	-
018 Sitirejo	-	-	-	-	-
019 Gadungrejo	-	-	-	-	-
020 Dorowati	-	-	-	-	-
021 Bumiharjo	-	-	-	-	-
022 Kepadongan	-	-	-	-	-
023 Podoluhur	-	-	-	-	-
024 Kedungwinangun	-	-	-	-	-
KLIRONG	2	303	4	17	21

Sumber Data : UPTD Dikpora Kecamatan Klirong

Tabel 4.1.5 Banyaknya SLTP Negeri Di Kecamatan Klirong Dirinci Menurut Banyaknya Sekolah, Murid, Serta Guru Per Desa, 2018

Desa	Sekolah	Murid	Guru		
			PNS	Non PNS	Jumlah
(1)	(2)	(3)	(4)	(5)	(6)
001 Jogosimo	-	-	-	-	-
002 Tanggulangin	-	-	-	-	-
003 Pandanlor	-	-	-	-	-
004 Tambakprogaten	-	-	-	-	-
005 Gebangsari	-	-	-	-	-
006 Klegenrejo	-	-	-	-	-
007 Bendograp	-	-	-	-	-
008 Kedungsari	-	-	-	-	-
009 Jerukagung	-	-	-	-	-
010 Klegenwonosari	-	-	-	-	-
011 Klirong	1	764	33	10	43
012 Kaliwungu	-	-	-	-	-
013 Jatimalang	-	-	-	-	-
014 Karangglonggong	-	-	-	-	-
015 Ranterejo	-	-	-	-	-
016 Wotbuwono	-	-	-	-	-
017 Tambakagung	-	-	-	-	-
018 Sitirejo	-	-	-	-	-
019 Gadungrejo	-	-	-	-	-
020 Dorowati	-	-	-	-	-
021 Bumiharjo	-	-	-	-	-
022 Keadongan	-	-	-	-	-
023 Podoluhur	-	-	-	-	-
024 Kedungwinangun	-	-	-	-	-
KLIRONG	1	764	43	10	43

Sumber Data : SLTP Negeri 1 Klirong

Tabel 4.1.6 Banyaknya SLTP Swasta Di Kecamatan Klirong Dirinci Menurut Banyaknya Sekolah, Murid, Serta Guru Per Desa, 2018

Desa	Sekolah	Murid	Guru		
			PNS	Non PNS	Jumlah
(1)	(2)	(3)	(4)	(5)	(6)
001 Jogosimo	-	-	-	-	-
002 Tanggulangin	-	-	-	-	-
003 Pandanlor	-	-	-	-	-
004 Tambakprogaten	-	-	-	-	-
005 Gebangsari	-	-	-	-	-
006 Klegenrejo	-	-	-	-	-
007 Bendogarap	-	-	-	-	-
008 Kedungsari	-	-	-	-	-
009 Jerukagung	-	-	-	-	-
010 Klegenwonosari	1	29	-	14	14
011 Klirong	2	408	3	29	32
012 Kaliwungu	-	-	-	-	-
013 Jatimalang	-	-	-	-	-
014 Karanglonggong	-	-	-	-	-
015 Ranterejo	-	-	-	-	-
016 Wotbuwono	1	21	-	14	14
017 Tambakagung	-	-	-	-	-
018 Sitirejo	-	-	-	-	-
019 Gadungrejo	-	-	-	-	-
020 Dorowati	-	-	-	-	-
021 Bumi harjo	-	-	-	-	-
022 Keadongan	-	-	-	-	-
023 Podoluhur	-	-	-	-	-
024 Kedungwinangun	-	-	-	-	-
KLIRONG	4	458	3	57	60

Sumber Data : SLTP Swasta Kecamatan Klirong

Tabel 4.1.7 Banyaknya Madrasah Tsanawiyah (MTs) Negeri Di Kecamatan Klirong Dirinci Menurut Banyaknya Sekolah, Murid, Serta Guru Tetap Dan Tidak Tetap Per Desa, 2018

Desa	Sekolah	Murid	Guru		
			PNS	Non PNS	Jumlah
(1)	(2)	(3)	(4)	(5)	(6)
001 Jogosimo	-	-	-	-	-
002 Tanggulangin	-	-	-	-	-
003 Pandanlor	-	-	-	-	-
004 Tambakproгатen	-	-	-	-	-
005 Gebangsari	-	-	-	-	-
006 Klegenrejo	-	-	-	-	-
007 Bendograp	-	-	-	-	-
008 Kedungsari	-	-	-	-	-
009 Jerukagung	-	-	-	-	-
010 Klegenwonosari	-	-	-	-	-
011 Klirong	1	949	40	13	53
012 Kaliwungu	-	-	-	-	-
013 Jatimalang	-	-	-	-	-
014 Karanglonggong	-	-	-	-	-
015 Ranterejo	-	-	-	-	-
016 Wotbuwono	-	-	-	-	-
017 Tambakagung	-	-	-	-	-
018 Sitirejo	-	-	-	-	-
019 Gadungrejo	-	-	-	-	-
020 Dorowati	-	-	-	-	-
021 Bumiharjo	-	-	-	-	-
022 Keadongan	-	-	-	-	-
023 Podoluhur	-	-	-	-	-
024 Kedungwinangun	-	-	-	-	-
KLIRONG	1	949	40	13	53

Sumber Data : MTS Negeri Kecamatan Klirong

Tabel 4.1.8 Banyaknya Madrasah Tsanawiyah (MTs) Swasta Di Kecamatan

Klirong Dirinci Menurut Banyaknya Sekolah, Murid, Serta Guru Tetap Dan Tidak Tetap Per Desa, 2018

Desa	Sekolah	Murid	Guru		
			PNS	Non PNS	Jumlah
(1)	(2)	(3)	(4)	(5)	(6)
001 Jogosimo	1	164	-	14	14
002 Tanggulangin	-	-	-	-	-
003 Pandanlor	-	-	-	-	-
004 Tambakproгатen	1	16	-	8	8
005 Gebangsari	-	-	-	-	-
006 Klegenrejo	-	-	-	-	-
007 Bendograp	-	-	-	-	-
008 Kedungsari	-	-	-	-	-
009 Jerukagung	-	-	-	-	-
010 Klegenwonosari	-	-	-	-	-
011 Klirong	-	-	-	-	-
012 Kaliwungu	-	-	-	-	-
013 Jatimalang	-	-	-	-	-
014 Karangglonggong	-	-	-	-	-
015 Ranterejo	-	-	-	-	-
016 Wotbuwono	-	-	-	-	-
017 Tambakagung	-	-	-	-	-
018 Sitirejo	-	-	-	-	-
019 Gadungrejo	-	-	-	-	-
020 Dorowati	1	68	-	9	9
021 Bumi harjo	-	-	-	-	-
022 Kepadongan	1	63	-	17	17
023 Podoluhur	-	-	-	-	-
024 Kedungwinangun	-	-	-	-	-
KLIRONG	4	311	-	48	48

Sumber Data : Kementerian Agama Kabupaten Kebumen

**Tabel 4.1.9 Banyaknya Sekolah Menengah Umum (SMU) Negeri Di
Kecamatan Klirong Dirinci Menurut Banyaknya Sekolah, Murid,
Serta Guru Tetap Dan Tidak Tetap Per Desa, 2018**

Desa	Sekolah	Murid	Guru		
			PNS	Non PNS	Jumlah
(1)	(2)	(3)	(4)	(5)	(6)
001 Jogosimo	-	-	-	-	-
002 Tanggulangin	-	-	-	-	-
003 Pandanlor	-	-	-	-	-
004 Tambakprogaten	-	-	-	-	-
005 Gebangsari	-	-	-	-	-
006 Klegenrejo	-	-	-	-	-
007 Bendogarap	-	-	-	-	-
008 Kedungsari	-	-	-	-	-
009 Jerukagung	-	-	-	-	-
010 Klegenwonosari	-	-	-	-	-
011 Klirong	1	706	35	12	47
012 Kaliwungu	-	-	-	-	-
013 Jatimalang	-	-	-	-	-
014 Karangglonggong	-	-	-	-	-
015 Ranterejo	-	-	-	-	-
016 Wotbuwono	-	-	-	-	-
017 Tambakagung	-	-	-	-	-
018 Sitirejo	-	-	-	-	-
019 Gadungrejo	-	-	-	-	-
020 Dorowati	-	-	-	-	-
021 Bumiharjo	-	-	-	-	-
022 Kedadongan	-	-	-	-	-
023 Podoluhur	-	-	-	-	-
024 Kedungwinangun	-	-	-	-	-
KLIRONG	1	706	35	12	47

Sumber Data : SMU Negeri 1 Klirong

Tabel 4.1.10 Banyaknya SMK Swasta Di Kecamatan Klirong Dirinci Menurut Banyaknya Sekolah, Murid, Serta Guru Tetap Dan Tidak Tetap Per Desa, 2018

Desa	Sekolah	Murid	Guru		
			PNS	Non PNS	Jumlah
(1)	(2)	(3)	(4)	(5)	(6)
001 Jogosimo	-	-	-	-	-
002 Tanggulangin	-	-	-	-	-
003 Pandanlor	-	-	-	-	-
004 Tambakproгатen	-	-	-	-	-
005 Gebangsari	-	-	-	-	-
006 Klegenrejo	-	-	-	-	-
007 Bendograp	-	-	-	-	-
008 Kedungsari	-	-	-	-	-
009 Jerukagung	-	-	-	-	-
010 Klegenwonosari	2	784	-	54	54
011 Klirong	-	-	-	-	-
012 Kaliwungu	-	-	-	-	-
013 Jatimalang	-	-	-	-	-
014 Karanglonggong	-	-	-	-	-
015 Ranterejo	-	-	-	-	-
016 Wotbuwono	-	-	-	-	-
017 Tambakagung	-	-	-	-	-
018 Sitirejo	-	-	-	-	-
019 Gadungrejo	-	-	-	-	-
020 Dorowati	-	-	-	-	-
021 Bumiharjo	-	-	-	-	-
022 Keadongan	-	-	-	-	-
023 Podoluhur	-	-	-	-	-
024 Kedungwinangun	-	-	-	-	-
KLIRONG	2	784	-	54	54

Sumber Data : SMK Swasta Kecamatan Klirong

Tabel 4.1.11 Banyaknya Madrasah Aliah (MA) Swasta Di Kecamatan Klirong Dirinci Menurut Desa, Banyaknya Sekolah, Murid, Serta Guru Tetap Dan Tidak Tetap, 2018

Desa	Sekolah	Murid	Guru		
			PNS	Non PNS	Jumlah
001 Jogosimo	-	-	-	-	-
002 Tanggulangin	-	-	-	-	-
003 Pandanlor	-	-	-	-	-
004 Tambakprogaten	-	-	-	-	-
005 Gebangsari	-	-	-	-	-
006 Klegenrejo	-	-	-	-	-
007 Bendogarap	-	-	-	-	-
008 Kedungsari	-	-	-	-	-
009 Jerukagung	-	-	-	-	-
010 Klegenwonosari	-	-	-	-	-
011 Klirong	-	-	-	-	-
012 Kaliwungu	-	-	-	-	-
013 Jatimalang	-	-	-	-	-
014 Karangglonggong	-	-	-	-	-
015 Ranterejo	-	-	-	-	-
016 Wotbuwono	-	-	-	-	-
017 Tambakagung	-	-	-	-	-
018 Sitirejo	-	-	-	-	-
019 Gadungrejo	-	-	-	-	-
020 Dorowati	1	52	-	5	5
021 Bumiharjo	-	-	-	-	-
022 Keadongan	-	-	-	-	-
023 Podoluhur	-	-	-	-	-
024 Kedungwinangun	-	-	-	-	-
KLIRONG	1	52	-	5	5

Sumber Data : Kementerian Agama Kabupaten Kebumen

4.2. Agama

Kehidupan beragama yang harmonis sangat didambakan masyarakat. Hal ini terlihat dari tempat-tempat peribadatan yang ada disekitar warga seperti masjid, mushola/langgar dan gereja.

Pada tahun 2018 jumlah sarana dan prasarana peribadatan di Kecamatan Klirong tercatat jumlah masjid sebanyak 69 buah, musholla sebanyak 200 buah, gereja sebanyak 4 buah.

<https://kebumenkab.bps.go.id>

Tabel 4.2.1 Banyaknya Tempat Ibadah Di Kecamatan Klirong Dirinci Menurut Desa Dan Jenis Tempat Ibadah, 2018

Desa / Kelurahan	Masjid	Langgar/ Mushola	Gereja	Vihara	Pura	Klenteng
(1)	(2)	(3)	(4)	(5)	(6)	(7)
001 Jogosimo	2	16	-	-	-	-
002 Tanggulangin	3	13	-	-	-	-
003 Pandanlor	2	15	-	-	-	-
004 Tambakproгатen	2	16	-	-	-	-
005 Gebangsari	3	10	1	-	-	-
006 Klegenrejo	2	16	-	-	-	-
007 Bendograp	1	6	-	-	-	-
008 Kedungsari	4	2	-	-	-	-
009 Jerukagung	4	7	-	-	-	-
010 Klegenwonosari	2	5	-	-	-	-
011 Klirong	4	2	-	-	-	-
012 Kaliwungu	2	5	-	-	-	-
013 Jatimalang	2	3	-	-	-	-
014 Karanglonggong	1	8	-	-	-	-
015 Ranterejo	1	8	-	-	-	-
016 Wotbuwono	3	10	-	-	-	-
017 Tambakagung	4	8	-	-	-	-
018 Sitirejo	3	3	-	-	-	-
019 Gadungrejo	3	4	-	-	-	-
020 Dorowati	4	10	-	-	-	-
021 Bumiharjo	5	7	-	-	-	-
022 Keadongan	3	8	-	-	-	-
023 Podoluhur	4	10	-	-	-	-
024 Kedungwinangun	5	8	3	-	-	-
KLIRONG	69	200	4	-	-	-

Sumber Data : Potensi Desa (PODES) 2018

Tabel 4.2.2 Banyaknya Nikah, Talak, Cerai Dan Rujuk (NTRC) Di Kecamatan Klirong

Dirinci Menurut Desa, 2018

Desa	Nikah	Talak	Cerai	Rujuk
(1)	(2)	(3)	(4)	(5)
001 Jogosimo	35	-	-	-
002 Tanggulangin	21	2	-	-
003 Pandanlor	35	-	-	-
004 Tambakprogaten	26	-	-	-
005 Gebangsari	17	-	-	-
006 Klegenrejo	35	1	-	-
007 Bendogarap	16	-	-	-
008 Kedungsari	24	1	-	-
009 Jerukagung	21	-	-	-
010 Klegenwonosari	18	-	-	-
011 Klirong	12	-	-	-
012 Kaliwungu	11	-	-	-
013 Jatimalang	9	-	-	-
014 Karangglonggong	6	-	-	-
015 Ranterejo	15	-	-	-
016 Wotbuwono	31	-	-	-
017 Tambakagung	15	1	-	-
018 Sitirejo	10	-	-	-
019 Gadungrejo	22	1	-	-
020 Dorowati	26	-	-	-
021 Bumiharjo	29	-	-	-
022 Keadongan	25	-	-	-
023 Podoluhur	37	1	-	-
024 Kedungwinangun	43	-	-	-
KLIRONG	539	7	-	-

Sumber Data : KUA Kecamatan Klirong

Keterangan :

Talak = yang menggugat Suami

Cerai = yang menggugat istri

BAB V

PERTANIAN

<https://kebumenkampus.go.id>

BAB V.

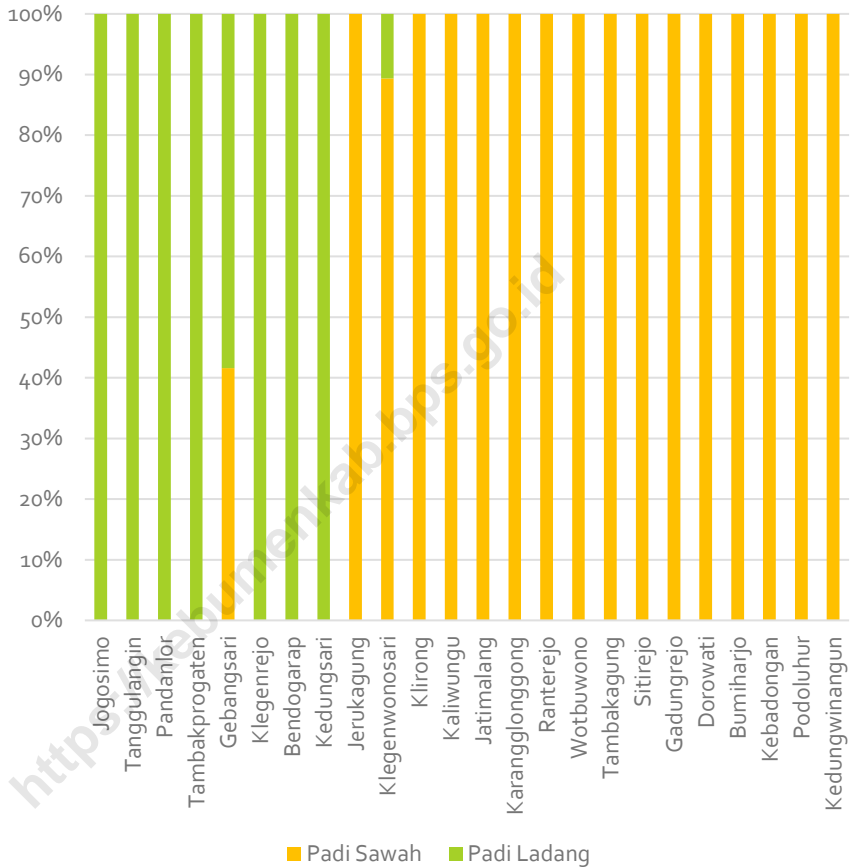
P E R T A N I A N

Bab ini mencakup kondisi pertanian di wilayah Kecamatan Klirong. Berdasarkan tabel 5.1 dapat dilihat bahwa produksi padi sawah pada musim tanam 1 (MT 1) sebanyak 9.492,26 ton dengan luas panen seluas 1.355 ha. Diantara desa yang memiliki lahan sawah, Desa Podoluhur merupakan desa yang mempunyai produksi padi sawah tertinggi yaitu sebanyak 115,78 ton sedangkan Desa Gebangsari merupakan desa yang mempunyai produksi padi sawah yang paling sedikit yaitu sebanyak 17,40 ton. Berdasarkan tabel 5.2 dapat dilihat bahwa produksi padi sawah pada musim tanam 2 (MT 2) sebanyak 878,88 ton dengan luas panen seluas 1.355 ha. Diantara desa yang memiliki lahan sawah, Desa Podoluhur merupakan desa yang mempunyai produksi padi sawah tertinggi yaitu sebanyak 1.102,08 ton sedangkan Desa Gebangsari merupakan desa yang mempunyai produksi padi sawah yang paling sedikit yaitu sebanyak 265,83 ton.

Selain produksi padi sawah di Kecamatan Klirong juga terdapat 9 Desa yang mempunyai produksi padi ladang. Pada musim tanam 1 (MT 1) tahun 2018 produksi padi ladang di Kecamatan Klirong mencapai 2.319,34 ton, dengan penyumbang produksi terbanyak berada di Desa Klegenrejo yaitu sebesar 591,92 ton. Sedangkan penyumbang produksi paling sedikit adalah Desa Klegenwonosari yaitu sebesar 44,16 ton. Pada musim tanam 2 (MT 2) tahun 2018 produksi padi ladang di Kecamatan Klirong mencapai 155,57 ton, dengan penyumbang produksi terbanyak berada di Desa Tanggulangin yaitu sebesar 81,6 ton. Sedangkan penyumbang produksi paling sedikit adalah Desa Pandanlor yaitu sebesar 3,95 ton

Pada tahun 2018, populasi sapi potong sebanyak 5.562 ekor, kambing sebanyak 4.732 ekor dan domba sebanyak 438 ekor.

Produksi Padi Sawah Dan Padi Ladang Kec. Klirong, 2018



Tabel 5.1 Luas Panen Dan Produksi Padi Di Kecamatan Klirong Dirinci

Per Desa MT 1 Tahun 2018

Desa	Padi Sawah		Padi Ladang	
	Luas Panen (Ha)	Produksi (Ton)	Luas Panen (Ha)	Produksi (Ton)
(1)	(2)	(3)	(4)	(5)
001 Jogosimo	-	-	76,00	391,84
002 Tanggulangin	-	-	70,00	221,37
003 Pandanlor	-	-	19,00	62,08
004 Tambakprogaten	-	-	57,00	210,54
005 Gebangsari	67,00	157,00	9,00	220,41
006 Klegenrejo	-	-	95,00	591,92
007 Bendogarap	-	-	19,00	62,52
008 Kedungsari	-	-	101,00	514,50
009 Jerukagung	118,00	877,21	-	-
010 Klegenwonosari	53,00	369,94	6,00	44,16
011 Klirong	56,00	400,68	-	-
012 Kaliwungu	71,00	517,30	-	-
013 Jatimalang	69,00	494,52	-	-
014 Karangglonggong	52,00	357,76	-	-
015 Ranterejo	55,00	382,63	-	-
016 Wotbuwono	77,00	549,93	-	-
017 Tambakagung	122,00	910,36	-	-
018 Sitirejo	46,00	328,44	-	-
019 Gadungrejo	58,00	412,96	-	-
020 Dorowati	96,00	695,61	-	-
021 Bumiharjo	99,00	696,46	-	-
022 Kepadongan	58,00	425,83	-	-
023 Podoluhur	164,00	1.291,00	-	-
024 Kedungwinangun	94,00	624,63	-	-
KLIRONG	1 355	9 492,26	452,00	2 319,34

Tabel 5.2 Luas Panen Dan Produksi Padi Di Kecamatan Klirong Dirinci

Per Desa MT 2 Tahun 2018

Desa	Padi Sawah		Padi Ladang	
	Luas Panen (Ha)	Produksi (Ton)	Luas Panen (Ha)	Produksi (Ton)
(1)	(2)	(3)	(4)	(5)
001 Jogosimo	-	-	3,00	13,20
002 Tanggulangin	-	-	20,00	81,60
003 Pandanlor	-	-	1,00	3,95
004 Tambakprogaten	-	-	7,00	27,44
005 Gebangsari	67,00	265,86	-	-
006 Klegenrejo	-	-	3,00	13,44
007 Bendogarap	-	-	-	-
008 Kedungsari	-	-	4,00	15,94
009 Jerukagung	118,00	774,08	-	-
010 Klegenwonosari	53,00	347,68	-	-
011 Klirong	56,00	313,60	-	-
012 Kaliwungu	71,00	443,04	-	-
013 Jatimalang	69,00	430,56	-	-
014 Karangglonggong	52,00	332,80	-	-
015 Ranterejo	55,00	352,00	-	-
016 Wotbuwono	77,00	542,08	-	-
017 Tambakagung	122,00	839,36	-	-
018 Sitirejo	46,00	272,32	-	-
019 Gadungrejo	58,00	380,48	-	-
020 Dorowati	96,00	568,32	-	-
021 Bumiharjo	99,00	570,24	-	-
022 Kepadongan	58,00	399,04	-	-
023 Podoluhur	164,00	1 102,08	-	-
024 Kedungwinangun	94,00	541,44	-	-
KLIRONG	1 355	8 474,98	38,00	155,57

Sumber : Balai Penyuluh Pertanian Kecamatan Klirong

Tabel 5.3 Luas Panen Dan Produksi Jagung dan Kedelai Di Kecamatan Klirong

Dirinci Per Desa Tahun 2018

Desa	Jagung		Kedelai	
	Luas Panen (Ha)	Produksi (Ton)	Luas Panen (Ha)	Produksi (Ton)
(1)	(2)	(3)	(4)	(5)
001 Jogosimo	84,00	430,08	-	-
002 Tanggulangin	67,00	332,32	-	-
003 Pandanlor	29,00	143,84	-	-
004 Tambakprogate	54,00	276,48	-	-
005 Gebangsari	12,00	55,68	-	-
006 Klegenrejo	142,00	795,20	-	-
007 Bendograp	34,00	179,52	-	-
008 Kedungsari	143,00	777,92	-	-
009 Jerukagung	-	-	5,00	8,80
010 Klegenwonosari	8,00	39,68	5,00	7,20
011 Klirong	-	-	5,00	9,60
012 Kaliwungu	-	-	5,00	4,80
013 Jatimalang	-	-	-	-
014 Karanglonggong	-	-	20,00	17,60
015 Ranterejo	-	-	-	-
016 Wotbuwono	-	-	-	-
017 Tambakagung	-	-	-	-
018 Sitirejo	-	-	20,00	30,40
019 Gadungrejo	-	-	-	-
020 Dorowati	-	-	-	-
021 Bumiharjo	-	-	-	-
022 Keba dongan	-	-	-	-
023 Podoluhur	-	-	5,00	9,60
024 Kedungwinangun	-	-	5,00	10,40
KLIRONG	573,00	3.030,72	70,00	98,40

Tabel : 5.4 Luas Panen dan Produksi Tanaman Hortikultura

Di Kecamatan Klirong, 2018

Uraian	Luas Panen/Jumlah Pohon	Produksi
	(Ha/Bt)	(Kw)
(1)	(2)	(3)
01. Cabe Besar	16	450
02. Cabe Rawit	3	48
03. Kacang Panjang	8	240
04. Tomat	2	130
05. Ketimun	6	420
06. Terong	6	192
07. Petsai/Sawi	3	120
08. Jamur	0	0
09. Kangkung	10	420
10. Bayam	0	0
11. Petai	1 500	180
12. Melinjo	13 250	132

Tabel 5.4 Lanjutan

Jenis Tanaman	Jumlah Pohon	Produksi
	(Batang/Rumpun)	(Kw)
(1)	(2)	(3)
13. Pisang	14 250	170
14. Pepaya	2 800	336
15. Jeruk Siam	22 950	2 295
16. Semangka	0	0
17. Bengkoang	0	0
18. Belimbing	145	31
19. Durian	15	7
20. Mangga	3 900	1 755
21. Alpokat	4	1
22. Jambu Biji	41	138
23. Jambu Air	280	48
24. Sukun	0	0
25. Nangka	199	40
26. Rambutan	1 500	750
27. Duku/Langsar	36	18
28. Sirsak	125	25
29. Nanas	120	2
18. Salak	260	8
19. Sawo	15	3
20. Jeruk Besar	0	0
21. Manggis	6	2
22. Markisa	0	0

Sumber : Balai Penyuluh Pertanian Kecamatan Klirong

**Tabel : 5.5 Luas Tanam dan Produksi Tanaman Perkebunan
Di Kecamatan Klirong, 2018**

Jenis Tanaman	Luas Tanaman	Produksi
	(Ha)	(Kw)
(1)	(2)	(3)
01. Kelapa	2 400	232 603
02. Cengkeh	-	-
03. Kopi	-	-
04. Kapok	2	60
05. Tembakau	-	-
06. Pandan	-	-
07. Tebu	2	800
08. Panili	-	-
09. Kakao	-	-
10. Jenitri	-	-
11. Mete	-	-
12. Lada	-	-
13. Nilam	-	-
14. Pala	-	-
15. Karet	-	-
16. Kapulogo	-	-

Tabel : 5.6 Populasi Ternak Di Kecamatan Klirong, 2015- 2018

Jenis Ternak	2015	2016	2017	2018
(1)	(2)	(3)		
01. Sapi Perah	30	12	10	0
02. Sapi Potong	5 397	4 461	5 369	5 562
03. Kerbau	0	-	-	0
04. Kuda	45	63	52	60
05. Kambing	23 868	4 829	4 753	4 732
06. Domba	6 320	374	424	438
07. Babi	0	0	-	15

Sumber : Balai Penyuluh Pertanian Kecamatan Klirong

Tabel : 5.7 Populasi Unggas Di Kecamatan Klirong, 2015 - 2018

Jenis Ternak	2015	2016	2017	2018
(1)	(2)	(3)		
01. Ayam Ras Petelur	-	-	1 946	108 406
02. Ayam Ras Pedaging	176 409	3 761	27 815	3 299
03. Itik	14 152	10 737	6 851	10 586
04. Burung Puyuh	1 500	0	4 000	0
05. Angsa	57	61	61	134
06. Itik Manila	9 354	9 354	4 051	5 225

Sumber : Balai Penyuluh Pertanian Kecamatan Klirong

**Tabel : 5.8 Laporan Produksi dan Nilai Produksi Ikan di
TPI Tanggulangin Klirong, 2018**

Jenis Ikan	Kilogram	Rupiah
(1)	(2)	(3)
01. Songot/JH/Manyung	13	169.000
02. Mamung/Kwee	35	420.000
03. Kakap	1	45.500
04. Bawal Putih	5 019	373.349.730
05. Layur	6 291	219.095.625
06. Tiga Waja	630	13.860.000
07. Lendra/Lea	2 815	14.073.675
08. Bawal Hitam	3 845	140.608.510
09. Tengiri	87	3.334.359
10. Lidah	604	3.020.000
11. Sebelah	36	360.000
12. Kapas-Kapas	69	1.260.000
13. Lemadang	23	184.000
14. Pinjalo	6 288	70.388.250
15. Tembang	892	3.775.500

Sumber : TPI Tanggulangin Klirong



Sensus
Penduduk
2020

DATA

MENCERDASKAN BANGSA

<https://kebumenkab.bps.go.id>



2598-4713



**BADAN PUSAT STATISTIK
KABUPATEN KEBUMEN**

Jl. Arungbinang No. 17A Kebumen 54311 Telp/Fax: (0287) 381163

Homepage : <http://kebumenkab.bps.go.id> Email : bps3305@bps.go.id