

Katalog : 32130.3213130

KECAMATAN CIKAUM

Dalam Angka

2020

<https://subangkab.bps.go.id>



**BADAN PUSAT STATISTIK
KABUPATEN SUBANG**



KECAMATAN CIKAUM

Dalam Angka
2020

<https://subangkab.bps.go.id>



**BADAN PUSAT STATISTIK
KABUPATEN SUBANG**

KECAMATAN CIKAUM DALAM ANGKA

2020

<https://subangkab.bps.go.id>

KECAMATAN CIKAUM

DALAM ANGKA 2020

No. Publikasi :

Katalog BPS :

Ukuran Buku : 15 cm x 21 cm

Jumlah Halaman : ix + 42 Halaman

Naskah : Koordinator Statistik Kecamatan Cikaum

Penyunting : Seksi IPDS

Gambar Kulit : Seksi IPDS

Diterbitkan oleh : BPS Kabupaten Subang

Dicetak oleh :

Boleh dikutip dengan menyebutkan sumbernya

S A M B U T A N

Dengan memanjatkan Puji dan Syukur kehadiran Allah Subhanahu Wata'ala atas berkah dan rahmat-Nya yang senantiasa dilimpahkan kepada kita, sehingga '**Kecamatan Cikaum Dalam Angka 2020**' dapat diterbitkan. Publikasi ini merupakan kompilasi data sebagai bahan penyusunan perencanaan pembangunan di masa yang akan datang.

Mudah-mudahan dengan diterbitkannya publikasi ini dapat bermanfaat bagi para perencana, pengamat dan analisis data statistik baik Pemerintah maupun Swasta khususnya di Kabupaten Subang.

Demikian semoga Allah SWT memberikan taufik dan hidayah-Nya kepada kita sekalian.

Subang, September 2020
**BADAN PUSAT STATISTIK
KABUPATEN SUBANG**
Kepala,



ANDI WIBOWO S.ST
NIP. 19660816 198901 1 001

KATA PENGANTAR

Puji dan Syukur kami panjatkan kehadirat Allah SWT, karena atas ridho-Nya kami dapat menyelesaikan penerbitan

“ Publikasi Kecamatan Cikaum Dalam Angka 2020 “.

Publikasi ini dibuat untuk memenuhi kebutuhan akan data sampai tingkat terkecil yakni Desa/Kelurahan (*Small Area Statistic*). Kami menyadari bahwa kelengkapan datanya masih belum sempurna. Namun demikian, mudah-mudahan data yang kami sajikan dalam publikasi ini dapat digunakan sebagaimana mestinya.

Kami mengharapkan bantuan dan partisipasi dari berbagai pihak guna menyempurnakan **“ Publikasi Kecamatan Cikaum Dalam Angka “** di masa yang akan datang. Akhirnya kami mengucapkan terima kasih serta penghargaan setinggi-tingginya kepada semua pihak yang telah membantu dalam penyelesaian publikasi ini. Semoga publikasi ini dapat bermanfaat bagi semua pengguna data statistik.

Cikaum, September 2020
Koordinator Statistik Kecamatan
Cikaum,



ANDREAS SARAGIH, Amd.Kom
NIP. 19850824 2011010 1 010



DAFTAR ISI

1.Letak Geografis dan Iklim	1
Tabel 1.1 Luas Wilayah di Kecamatan Cikaum Tahun 2019	2
Tabel 1.2 Jarak Antar Desa di Kecamatan Cikaum Tahun 2019	3
Tabel 1.3 Jumlah Hari Hujan dan Curah Hujan di Kecamatan Cikaum Tahun 2019	4
2.Pemerintahan	5
Tabel 2.1 Jumlah Dusun, Rukun Warga dan Rukun Tetangga di Kecamatan Cikaum Tahun 2019	6
Tabel 2.2 Jumlah Aparat Desa, BPD dan LPM di Kecamatan Cikaum Tahun 2019	7
3.Penduduk	8
Tabel 3.1 Jumlah Penduduk menurut jenis kelamin di kecamatan Cikaum tahun 2019	9
Tabel 3.2. Jumlah Penduduk, Luas Desa dan Kepadatannya di Kecamatan Cikaum Tahun 2019	10
3.Sosial	11




Tabel 4.1 Jumlah Gedung Sekolah Menurut Status Sekolah dan Tingkatan di Kecamatan Cikaum Tahun 2019	12
4.2 Jumlah Murid dan Guru Sekolah Dasar Menurut Status Sekolah di Kecamatan Cikaum Tahun Ajaran 2019/2020	13
Tabel 4.3 Jumlah Murid SD Menurut Status Sekolah Dan Jenis Kelamin di Kecamatan Cikaum Tahun Ajaran 2019/2020	14
Tabel 4.4. Jumlah Murid dan Guru SMP Menurut Status Sekolah di Kecamatan Cikaum Tahun Ajaran 2019/2020	15
Tabel 4.5 Jumlah Murid SMP Menurut Status Sekolah dan Jenis Kelamin di Kecamatan Cikaum Tahun 2019	16
Tabel 4.6. Jumlah Murid dan Guru SMA dan SMK Menurut Status Sekolah di Kecamatan Cikaum Tahun Ajaran 2019/2020	17
Tabel 4.7. Jumlah Sekolah di Lingkungan Kementerian Agama di Kecamatan Cikaum Tahun 2019	18
Tabel 4.8 Jumlah Sarana Kesehatan di Kecamatan Cikaum Tahun 2019	19
Tabel 4.9 Jumlah Pasangan Usia Subur, Ibu Hamil dan Akseptor KB, Tahun 2017	22






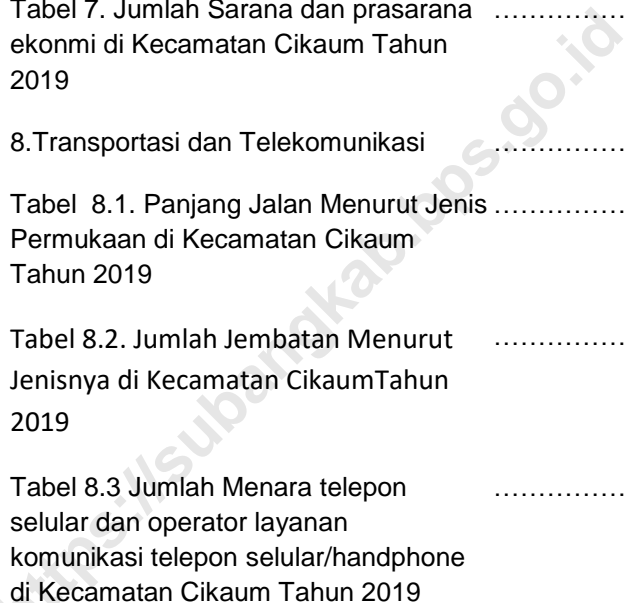
Tabel 4.10 Banyaknya Akseptor KB Menurut Jenis Alat Kontrasepsi, Tahun 2017	23
Tabel 4.11 Jumlah Sarana Peribadatan di Kecamatan Cikaum Tahun 2019	24
Tabel 4.12 Jumlah Gangguan Kamtibmas Menurut Jenisnya di Kecamatan Cikaum Tahun 2015	25
Tabel 4.13 Jumlah Lembaga Non Profit di Kecamatan Cikaum Tahun 2019	27
5.Pertanian	28
Tabel 5.1. Luas Tanah Menurut Penggunaanya di Kecamatan Cikaum Tahun 2015	29
6.Industri	31
Tabel 6.1Jumlah Industri Besar/Sedang dan Tenaga Kerja di Kecamatan Cikaum Tahun 2019	32
Tabel 6.2. Jumlah Industri Penggilingan Padidan Tenaga Kerja di Kecamatan Cikaum Tahun 2019	33
Tabel 6. 3. Jumlah Industri Kecil/Kerajinan Rumahtangga dan Tenaga Kerja di Kecamatan Cikaum	34





Tahun 2019

Tabel 6.4. Persentase Pelanggan Listrik PLN terhadap Jumlah Keluarga di Kecamatan Cikaum Tahun 2019	35
7. Perdagangan	36
Tabel 7. Jumlah Sarana dan prasarana ekonomi di Kecamatan Cikaum Tahun 2019	37
8. Transportasi dan Telekomunikasi	39
Tabel 8.1. Panjang Jalan Menurut Jenis Permukaan di Kecamatan Cikaum Tahun 2019	40
Tabel 8.2. Jumlah Jembatan Menurut Jenisnya di Kecamatan Cikaum Tahun 2019	41
Tabel 8.3 Jumlah Menara telepon selular dan operator layanan komunikasi telepon selular/handphone di Kecamatan Cikaum Tahun 2019	42





**Letak
Geografis
dan Iklim**

<https://suba.geb216.go.id>

**Tabel 1.1 Luas Wilayah
di Kecamatan Cikaum Tahun 2019**

D e s a	Luas Wilayah (Km²)
[1]	[2]
001 Kawunganten	5.13
002 Sindangsari	10.99
003 Cikaum Timur	4.42
004 Cikaum Barat	4.3
005 Pasirmuncang	10.92
006 Gandasari	7.11
007 Mekarsari	7.7
008 Tanjungsari Barat	6.42
009 Tanjungsari Timur	6.12
Jumlah	63.11

Sumber : Podes

**Tabel 1.2 Jarak Antar Desa di Kecamatan Cikaum
Tahun 2019**

Desa	Km								
	001 Kawunganten	002 Sindangsari	003 Cikaum Timur	004 Cikaum Barat	005 Pasirmuncang	006 Gandasari	007 Mekarsari	008 Tanjungsari Barat	009 Tanjungsari Timur
[1]	[2]	[3]	[4]	[5]	[6]	[7]	[8]	[9]	[10]
001 Kawunganten	*	3,9	6,3	7,4	10,7	16,1	18,4	14,3	15
002 Sindangsari	3,9	*	2,3	3,5	6,8	12,1	14,5	10,3	11
003 Cikaum Timur	6,3	2,3	*	1,2	4,4	9,8	12,1	8	8,7
004 Cikaum Barat	7,4	3,5	1,2	*	3,2	8,6	10,9	6,8	7,5
005 Pasirmuncang	10,7	6,8	4,4	3,2	*	8,1	10,4	6,3	7
006 Gandasari	16,1	12,1	9,8	8,6	8,1	*	2,3	1,9	3,2
007 Mekarsari	18,4	14,5	12,1	10,9	10,4	2,3	*	4,3	5,5
008 Tanjungsari Barat	14,3	10,3	8	6,8	6,3	1,9	4,3	*	1
009 Tanjungsari Timur	15	11	8,7	7,5	7	3,2	5,5	1	*

Sumber : Petunjuk Arah Google Maps, 28 Juli 2020.

<https://www.google.co.id/maps/dir///@-2.44565,117.8888,4z>

**Tabel 1.3 Jumlah Hari Hujan dan Curah Hujan
di Kecamatan Cikaum Tahun 2019**

B u l a n	Hari Hujan	Curah Hujan [mm]
[1]	[2]	[3]
Januari		
Februari		
Maret		
April		
Mei		
Juni		
Juli		
Agustus		
September		
Oktober		
Nopember		
Desember		
Rata-rata		

Sumber :

NB:Data terbaru tidak tersedia



Pemerintahan

<https://subangkab.bps.go.id>

**Tabel 2.1 Jumlah Dusun, Rukun Warga
dan Rukun Tetangga di Kecamatan Cikaum
Tahun 2019**

D e s a	Dusun	Rukun Warga	Rukun Tetangga
[1]	[2]	[3]	[4]
001 Kawunganten	6	6	24
002 Sindangsari	7	7	27
003 Cikaum Timur	3	3	10
004 Cikaum Barat	3	3	14
005 Pasirmuncang	6	6	20
006 Gandasari	5	5	18
007 Mekarsari	7	7	31
008 Tanjungsari Barat	5	5	26
009 Tanjungsari Timur	2	5	27
Jumlah	44	47	197

Sumber : Kantor Kecamatan Cikaum

**Tabel 2.2 Jumlah Aparat Desa, BPD dan LPM
di Kecamatan Cikaum Tahun 2019**

D e s a	Aparat Desa	BPD	LPM
[1]	[2]	[3]	[4]
001 Kawunganten	41	11	9
002 Sindangsari	46	11	9
003 Cikaum Timur	25	11	9
004 Cikaum Barat	29	9	7
005 Pasirmuncang	40	11	9
006 Gandasari	37	9	9
007 Mekarsari	51	11	9
008 Tanjungsari Barat	45	9	7
009 Tanjungsari Timur	44	9	9
Jumlah	358	91	77

Sumber : Kantor Camat Cikaum

<http://ps.tasikmalayakab.bps.go.id>



Penduduk

Tabel 3.1 Jumlah Penduduk menurut jenis kelamin di kecamatan Cikaum tahun 2019

D e s a	Jenis Kelamin		Keluarga
	Laki-laki	Perempuan	
[1]	[2]	[3]	[4]
001 Kawunganten	1539	1714	1240
002 Sindangsari	2064	3127	3216
003 Cikaum Timur	1546	1584	1259
004 Cikaum Barat	1821	2319	1260
005 Pasirmuncang	3646	3601	2469
006 Gandasari	3324	3240	2113
007 Mekarsari	4508	4669	2919
008 Tanjungsari Barat	3072	3031	2301
009 Tanjungsari Timur	3130	3387	1926
Jumlah	24650	26672	18703

Sumber: Kantor Desa Masing - masing

Tabel 3.2. Jumlah Penduduk, Luas Desa dan Kepadatannya di Kecamatan Cikaum Tahun 2019

Desa	Jumlah Penduduk [Jiwa]	Luas [Km²]	Kepadatan [Jiwa/Km²]
[1]	[2]	[3]	[4]
001 Kawunganten	3253	5.13	634.11
002 Sindangsari	5191	10.99	472.34
003 Cikaum Timur	3130	4.42	708.14
004 Cikaum Barat	4140	4.3	962.79
005 Pasirmuncang	7247	10.92	663.64
006 Gandasari	6564	7.11	923.21
007 Mekarsari	9177	7.7	1,191.82
008 Tanjungsari Barat	6103	6.42	950.62
009 Tanjungsari Timur	6517	6.12	1,064.87
Jumlah	51322	63.11	7571.549

Sumber : Kantor Desa Masing - masing



Sosial

Tabel 4.1 Jumlah Gedung Sekolah Menurut Status Sekolah dan Tingkatan di Kecamatan Cikaum Tahun 2019

D e s a	Negeri				Swasta			
	TK/RA	SD	SMP	SMA/ SMK	TK/RA	SD	SMP	SMA/ SMK
[1]	[2]	[3]	[4]	[5]	[6]	[7]	[8]	[9]
001 Kawunganten	0	3	0	0	1	0	0	0
002 Sindangsari	0	3	0	0	3	0	0	0
003 Cikaum Timur	0	2	1	1	1	0	0	1
004 Cikaum Barat	0	3	0	0	1	0	0	0
005 Pasirmuncang	0	4	0	0	0	0	0	0
006 Gandasari	0	3	1	0	0	0	0	0
007 Mekarsari	0	7	0	0	0	0	0	0
008 Tanjungsari Barat	0	4	0	0	1	0	1	1
009 Tanjungsari Timur	0	4	0	0	2	0	0	0
Jumlah	0	33	2	1	9	0	1	2

Sumber : Data Pokok Pendidikan Dasar dan Menengah, Direktorat Jenderal Pendidikan Dasar dan Menengah, Kementerian Pendidikan dan Kebudayaan. Tanggal 28 Juli 2020
<http://dapo.dikdasmen.kemdikbud.go.id/sp/3/021913>

**4.2 Jumlah Murid dan Guru Sekolah Dasar
Menurut Status Sekolah di Kecamatan Cikaum
Tahun Ajaran 2019/2020**

D e s a	Negeri		Swasta		Jumlah	
	Murid	Guru	Murid	Guru	Murid	Guru
[1]	[2]	[3]	[4]	[5]	[6]	[7]
001 Kawunganten	272	31			272	31
002 Sindangsari	411	32			411	32
003 Cikaum Timur	263	22			263	22
004 Cikaum Barat	348	33			348	33
005 Pasirmuncang	477	42			477	42
006 Gandasari	390	27			390	27
007 Mekarsari	910	65			910	65
008 Tanjungsari Barat	600	37			600	37
009 Tanjungsari Timur	693	47			693	47
Jumlah	4364	336	98	16	4364	336

Sumber : Data Pokok Pendidikan Dasar dan Menengah, Direktorat Jenderal Pendidikan Dasar dan Menengah, Kementerian Pendidikan dan Kebudayaan. Tanggal 28 Juli 2020
<http://dapo.dikdasmen.kemdikbud.go.id/sp/3/021913>

**Tabel 4.3 Jumlah Murid SD Menurut Status Sekolah
Dan Jenis Kelamin di Kecamatan Cikaum
Tahun Ajaran 2019/2020**

Desa	Negeri		Swasta		Jumlah	
	L	P	L	P	L	P
[1]	[2]	[3]	[4]	[5]	[6]	[7]
001 Kawunganten	138	134			138	134
002 Sindangsari	225	186			225	186
003 Cikaum Timur	129	134			129	134
004 Cikaum Barat	193	155			193	155
005 Pasirmuncang	244	233			244	233
006 Gandasari	194	196			194	196
007 Mekarsari	453	457			453	457
008 Tanjungsari Barat	317	283			317	283
009 Tanjungsari Timur	343	350			343	350
Jumlah	2236	2128			2236	2128

Sumber : Data Pokok Pendidikan Dasar dan Menengah, Direktorat Jenderal Pendidikan Dasar dan Menengah, Kementerian Pendidikan dan Kebudayaan. Tanggal 28 Juli 2020 <http://dapo.dikdasmen.kemdikbud.go.id/sp/3/021913>

**Tabel 4.4. Jumlah Murid dan Guru SMP
Menurut Status Sekolah di Kecamatan Cikaum
Tahun Ajaran 2019/2020**

D e s a	Negeri		Swasta		Jumlah	
	Murid	Guru	Murid	Guru	Murid	Guru
[1]	[2]	[3]	[4]	[5]	[6]	[7]
001 Kawunganten						
002 Sindangsari						
003 Cikaum Timur	458	40				
004 Cikaum Barat						
005 Pasirmuncang						
006 Gandasari	372	32				
007 Mekarsari						
008 Tanjungsari Barat			186	14		
009 Tanjungsari Timur						
Jumlah	830	72	286	14		

Sumber : Data Pokok Pendidikan Dasar dan Menengah, Direktorat Jenderal Pendidikan Dasar dan Menengah, Kementerian Pendidikan dan Kebudayaan. Tanggal 28 Juli 2020
<http://dapo.dikdasmen.kemdikbud.go.id/sp/3/021913>

Tabel 4.5 Jumlah Murid SMP Menurut Status Sekolah dan Jenis Kelamin di Kecamatan Cikaum Tahun 2019

D e s a	Negeri		Swasta		Jumlah	
	L	P	L	P	L	P
[1]	[2]	[3]	[4]	[5]	[6]	[7]
001 Kawunganten						
002 Sindangsari						
003 Cikaum Timur	241	217			241	217
004 Cikaum Barat						
005 Pasirmuncang						
006 Gandasari	192	180			192	180
007 Mekarsari						
008 Tanjungsari Barat			102	84	102	84
009 Tanjungsari Timur						
Jumlah	433	397	102	84	535	481

Sumber : Data Pokok Pendidikan Dasar dan Menengah, Direktorat Jenderal Pendidikan Dasar dan Menengah, Kementerian Pendidikan dan Kebudayaan. Tanggal 28 Juli 2020
<http://dapo.dikdasmen.kemdikbud.go.id/sp/3/021913>

Tabel 4.6. Jumlah Murid dan Guru SMA dan SMK Menurut Status Sekolah di Kecamatan Cikaum Tahun Ajaran 2019/2020

D e s a	Negeri		Swasta		Jumlah	
	Murid	Guru	Murid	Guru	Murid	Guru
[1]	[2]	[3]	[4]	[5]	[6]	[7]
001 Kawunganten						
002 Sindangsari						
003 Cikaum Timur	701	43	397	26	1098	69
004 Cikaum Barat						
005 Pasirmuncang						
006 Gandasari						
007 Mekarsari						
008 Tanjungsari Barat			327	21	327	21
009 Tanjungsari Timur						
Jumlah	701	43	724	47	1425	90

Sumber : Data Pokok Pendidikan Dasar dan Menengah, Direktorat Jenderal Pendidikan Dasar dan Menengah, Kementerian Pendidikan dan Kebudayaan. Tanggal 28 Juli 2020
<http://dapo.dikdasmen.kemdikbud.go.id/sp/3/021913>

Tabel 4.7. Jumlah Sekolah di Lingkungan Kementerian Agama di Kecamatan Cikaum Tahun 2019

Desa	Negeri			Swasta		
	MI	MTs	MA	MI	MTs	MA
[1]	[3]	[4]	[5]	[7]	[8]	[9]
001 Kawunganten						
002 Sindangsari						
003 Cikaum Timur						
004 Cikaum Barat						
005 Pasirmuncang				1		
006 Gandasari				1		
007 Mekarsari						
008 Tanjungsari Barat						
009 Tanjungsari Timur						
Jumlah				2		

Sumber :KUA Kecamatan Cikaum

**Tabel 4.8 Jumlah Sarana Kesehatan
di Kecamatan Cikaum Tahun 2019**

D e s a	Rumah Sakit	Rumah Sakit bersalin	Puskesm as dengan rawat inap	Puskesm as tanpa rawat inap	Puskesm as pembantu
[1]	[2]	[3]	[4]	[5]	[6]
001 Kawunganten	0	0	0	0	0
002 Sindangsari	0	0	0	0	0
003 Cikaum Timur	0	0	0	0	0
004 Cikaum Barat	0	0	0	0	0
005 Pasirmuncang	0	0	0	0	0
006 Gandasari	0	0	0	0	0
007 Mekarsari	0	0	0	0	0
008 Tanjungsari Barat	0	0	1	0	0
009 Tanjungsari Timur	0	0	0	0	0
Jumlah	0	0	1	0	0

Sumber : Puskesmas Kecamatan Cikaum

Sambungan

**Tabel 4.8 Jumlah Sarana Kesehatan
di Kecamatan Cikaum Tahun 2019**

D e s a	Poliklinik/ balai pengobat an	Tempat praktek dokter	Rumah bersalin	Tempat praktek bidan	Poskesde s
[1]	[7]	[8]	[9]	[10]	[11]
001 Kawunganten	0	0	0	2	0
002 Sindangsari	0	0	0	2	0
003 Cikaum Timur	0	0	0	3	0
004 Cikaum Barat	1	2	0	1	0
005 Pasirmuncang	0	0	0	1	0
006 Gandasari	0	0	0	1	0
007 Mekarsari	0	1	0	2	0
008 Tanjungsari Barat	1	1	0	3	0
009 Tanjungsari Timur	0	0	0	1	0
Jumlah	2	4	0	16	0

Sumber : Puskesmas Kecamatan Cikaum

Sambungan

**Tabel 4.8 Jumlah Sarana Kesehatan
di Kecamatan Cikaum Tahun 2019**

D e s a	Polindes	Apotek	Toko Khusus Obat/ Jamu	Posyandu
[1]	[12]	[13]	[14]	[15]
001 Kawunganten	0	0	0	6
002 Sindangsari	1	0	0	7
003 Cikaum Timur	0	0	0	6
004 Cikaum Barat	1	0	0	6
005 Pasirmuncang	1	0	0	6
006 Gandasari	0	0	0	6
007 Mekarsari	0	0	0	7
008 Tanjungsari Barat	0	1	1	6
009 Tanjungsari Timur	0	0	0	7
Jumlah	3	1	1	57

Sumber : Puskesmas Kecamatan Cikaum

Tabel 4.9 Jumlah Pasangan Usia Subur, Ibu Hamil dan Akseptor KB, Tahun 2017

Desa	Jumlah			Persentase Akseptor
	PUS	BUMIL	AKSEPTOR	
(2)	(3)	(4)	(5)	(6)
001 Kawunganten	713	22	599	84.01
002 Sindangsari	1395	28	818	58.64
003 Cikaum Timur	639	19	464	72.61
004 Cikaum Barat	945	23	663	70.16
005 Pasirmuncang	1260	25	902	71.59
006 Gandasari	1008	20	725	71.92
007 Mekarsari	1784	37	1156	64.80
008 Tanjungsari Barat	1064	21	751	70.58
009 Tanjungsari Timur	1134	26	799	70.46
Kecamatan	9942	221	6877	69.17

Sumber : UPTD KB Kecamatan Cikaum
NB:Data 2017

Tabel 4.10 Banyaknya Akseptor KB Menurut Jenis Alat Kontrasepsi, Tahun 2017

Desa	IUD	MOP	MOW	Implan	Suntik	Pil	Kondorr	Jumlah
(2)	(3)	(4)	(5)	(6)	(7)	(8)	(9)	(10)
001 Kawunganten	29		6	11	386	167		599
002 Sindangsari	18		12	13	542	233		818
003 Cikaum Timur	21		8	9	298	128		464
004 Cikaum Barat	14		9	10	441	189		663
005 Pasirmuncang	32		12	18	588	252		902
006 Gandasari	24		13	16	471	201		725
007 Mekarsari	37		15	29	840	235		1156
008 Tanjungsari Barat	17		11	15	496	212		751
009 Tanjungsari Timur	19		10	14	529	227		799
Kecamatan	211		96	135	4591	1844		6877

Sumber : UPTD KB Kecamatan Cikaum
NB:Data 2017

**Tabel 4.11 Jumlah Sarana Peribadatan
di Kecamatan Cikaum Tahun 2019**

D e s a	Mesjid	Langgar	Gereja	Pura	Vihara
[1]	[2]	[3]	[4]	[5]	[6]
001 Kawunganten	8	0			
002 Sindangsari	10	9			
003 Cikaum Timur	5	5			
004 Cikaum Barat	6	15			
005 Pasirmuncang	5	15			
006 Gandasari	7	0			
007 Mekarsari	7	15			
008 Tanjungsari Barat	4	26			
009 Tanjungsari Timur	4	6			
Jumlah	56	91			

Sumber : Pemetaan WILKERSTAT

Tabel 4.12 Jumlah Gangguan Kamtibmas Menurut Jenisnya di Kecamatan Cikaum Tahun 2015

D e s a	Keba- karan	Pe- nipuan	Peng- rusak	Peng- angelap-an	Temu Mayat	Lain-lain
[1]	[2]	[3]	[4]	[5]	[6]	[7]
001 Kawunganten						
002 Sindangsari						
003 Cikaum Timur						
004 Cikaum Barat						
005 Pasirmuncang						
006 Gandasari						
007 Mekarsari						
008 Tanjungsari Barat						
009 Tanjungsari Timur						
Jumlah						

Sumber :

NB: Data tidak tersedia

Tabel 4.12 [Lanjutan]

D e s a	Pencurian	Peng-ania- yaan	Jum-lah
[1]	[8]	[9]	[10]
001 Kawunganten			
002 Sindangsari			
003 Cikaum Timur			
004 Cikaum Barat			
005 Pasirmuncang			
006 Gandasari			
007 Mekarsari			
008 Tanjungsari Barat			
009 Tanjungsari Timur			
Jumlah			

Sumber :

NB:Data tidak tersedia

Tabel 4.13 Jumlah Lembaga Non Profit di Kecamatan Cikaum Tahun 2019

No.	Jenis Lembaga non profit	Jumlah Lembaga
(1)	(2)	(3)
1	Organisasi Kemasyarakatan	4
2	Organisasi Sosial	10
3	Organisasi Profesi	0
4	Perkumpulan Sosial/Kebudayaan/ Olah Raga/Hobi	1
5	LSM	2
6	Lembaga Keagamaan	1
7	Organisasi Bantuan Kemanusiaan/ Beasiswa	1
Kecamatan		19

Sumber:Kecamatan Cikaum



Pertanian

**Tabel 5.1. Luas Tanah Menurut Penggunaanya
di Kecamatan Cikaum Tahun 2019**

	[Ha]			
D e s a	Sawah	Tegalan	Perumahan	Kuburan
[1]	[2]	[3]	[4]	[5]
001 Kawunganten				
002 Sindangsari				
003 Cikaum Timur				
004 Cikaum Barat				
005 Pasirmuncang				
006 Gandasari				
007 Mekarsari				
008 Tanjungsari Barat				
009 Tanjungsari Timur				
Jumlah				

Sumber:

NB: Data terbaru tidak tersedia

Tabel 5.1. [Lanjutan]

	[Ha]			
Desa	Kebun	Empang	Lainnya	Jumlah
[1]	[6]	[7]	[8]	[9]
001 Kawunganten				
002 Sindangsari				
003 Cikaum Timur				
004 Cikaum Barat				
005 Pasirmuncang				
006 Gandasari				
007 Mekarsari				
008 Tanjungsari Barat				
009 Tanjungsari Timur				
Jumlah				

Sumber :



Industri

Tabel 6.1 Jumlah Industri Besar/Sedang dan Tenaga Kerja di Kecamatan Cikaum Tahun 2019

D e s a	Jumlah Industri	Tenaga Kerja
[1]	[2]	[3]
001 Kawunganten		
002 Sindangsari		
003 Cikaum Timur		
004 Cikaum Barat		
005 Pasirmuncang		
006 Gandasari		
007 Mekarsari		
008 Tanjungsari Barat		
009 Tanjungsari Timur		
Jumlah		

NB: Data baru tidak tersedia

Tabel 6.2. Jumlah Industri Penggilingan Padi dan Tenaga Kerja di Kecamatan Cikaum Tahun 2019

D e s a	Jumlah Industri	Tenaga Kerja
[1]	[2]	[3]
001 Kawunganten		
002 Sindangsari		
003 Cikaum Timur		
004 Cikaum Barat		
005 Pasirmuncang		
006 Gandasari		
007 Mekarsari		
008 Tanjungsari Barat		
009 Tanjungsari Timur		
Jumlah		

Sumber :

NB:Data tidak tersedia

Tabel 6. 3. Jumlah Industri Kecil/Kerajinan Rumahtangga dan Tenaga Kerja di Kecamatan Cikaum Tahun 2019

D e s a	Jumlah Industri	Tenaga Kerja
[1]	[2]	[3]
001 Kawunganten		
002 Sindangsari		
003 Cikaum Timur		
004 Cikaum Barat		
005 Pasirmuncang		
006 Gandasari		
007 Mekarsari		
008 Tanjungsari Barat		
009 Tanjungsari Timur		
Jumlah		

NB: Data tidak tersedia

**Tabel 6.4. Persentase Pelanggan Listrik PLN
terhadap Jumlah Keluarga di Kecamatan Cikaum
Tahun 2019**

D e s a	Keluarga	Jumlah Keluarga Pelanggan PLN	Persen-tase
[1]	[2]	[3]	[4]
001 Kawunganten	1240	1240	100
002 Sindangsari	3216	3216	100
003 Cikaum Timur	1259	1259	100
004 Cikaum Barat	1260	1260	100
005 Pasirmuncang	2469	2469	100
006 Gandasari	2113	2113	100
007 Mekarsari	2919	2919	100
008 Tanjungsari Barat	2301	2301	100
009 Tanjungsari Timur	1926	1926	100
Jumlah	18703	18703	100

Sumber : Kantor Desa Masing - masing



Perdagangan

Tabel 7. Jumlah Sarana dan prasarana ekonomi di Kecamatan Cikaum Tahun 2019

Desa	Kelompok pertokoan	Pasar Permanen	Warung/kedai makan dan minum	Toko/warung kelontong	Minimarket/swalayan
[1]	[2]	[3]	[4]	[5]	[6]
001 Kawunganten	0	0	12	29	0
002 Sindangari	0	0	11	21	0
003 Cikaum Timur	0	0	7	19	0
004 Cikaum Barat	0	0	19	18	0
005 Pasirmuncang	0	0	1	22	0
006 Gandasari	0	0	0	38	0
007 Mekarsari	0	0	1	36	0

008 Tanjungsari Barat	0	1	11	72	2
009 Tanjungsari Timur	0	0	0	53	0
Jumlah	0	1	62	308	2

Sumber : Kantor Desa Masing - masing



**Transfortasi
dan
Telekomunikasi**

<https://subanlgkab.go.id>

**Tabel 8.1. Panjang Jalan Menurut Jenis Permukaan
di Kecamatan Cikaum Tahun 2019**

D e s a	Aspal	Kerikil	Tanah	Tidak Dirinci	Jum-lah
[1]	[2]	[3]	[4]	[5]	[6]
001 Koranji					
002 Blendung					
003 Wanakerta					
005 Pagon					
006 Parapatan					
007 Cikaum					
008 Cikaum Barat					
009 Pasirbungur					
010 Rancamahi					
011 Panyingkiran					
Jumlah					

Sumber :

NB:Data terbaru tidak tersedia

**Tabel 8.2. Jumlah Jembatan Menurut Jenisnya
di Kecamatan Cikaum Tahun 2019**

D e s a	Beton	Besi	Bambu	Jum-lah
[1]	[2]	[3]	[4]	[5]
001 Koranji				
002 Blendung				
003 Wanakerta				
005 Pagon				
006 Parapatan				
007 Cikaum				
008 Cikaum Barat				
009 Pasirbungur				
010 Rancamahi				
011 Panyingkiran				
Jumlah				

Sumber :

NB:Data terbaru tidak tersedia

Tabel 8.3 Jumlah Menara telepon selular dan operator layanan komunikasi telepon selular/handphone di Kecamatan Cikaum Tahun 2019

D e s a	Menara telepon selular/BT S	Operator layanan telekomuni kasi telepon selular/han dphone
[1]	[2]	[3]
001 Kawunganten	4	4
002 Sindangsari	2	4
003 Cikaum Timur	2	3
004 Cikaum Barat	4	4
005 Pasirmuncang	0	3
006 Gandasari	3	3
007 Mekarsari	2	4
008 Tanjungsari Barat	2	3
009 Tanjungsari Timur	2	4
Jumlah	21	32

Sumber : Kantor Desa Masing - masing

DATA

MENCERDASKAN BANGSA



**BADAN PUSAT STATISTIK
KABUPATEN SUBANG**

Jl. Aipda K.S Tubun No.12 Subang 41211

Tlp. (0260) 411101, Fax. (0260) 411101

www.subangkab.bps.go.id

email : bps3213@bps.go.id