



Katalog No. :1102001.7571032

KECAMATAN SIPATANA DALAM ANGKA 2013



**BADAN PUSAT STATISTIK
KOTA GORONTALO**

KECAMATAN SIPATANA DALAM ANGKA 2013

<http://gorontalokota.bps.go.id>

KECAMATAN SIPATANA DALAM ANGKA 2013

Katalog BPS : 1102001.7571032

Ukuran Buku : 21 cm x 15 cm

Jumlah Halaman : xiii + 101 Halaman

Naskah :

Seksi Neraca Wilayah dan Analisis Statistik

Gambar Kulit :

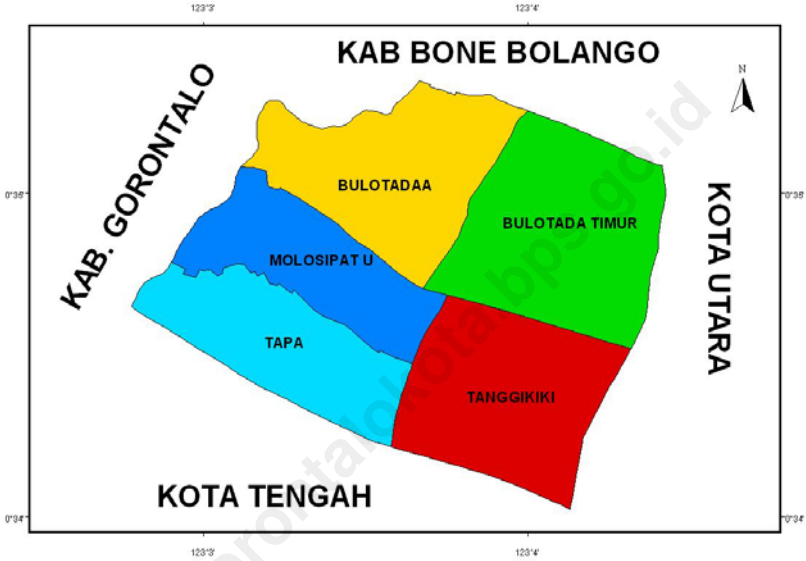
Seksi Integrasi Pengolahan dan Diseminasi Statistik

Diterbitkan oleh :

Badan Pusat Statistik Kota Gorontalo

Boleh dikutip dengan menyebutkan sumbernya

PETA KECAMATAN SIPATANA



<http://gorontalo.go.id>

KATA PENGANTAR

KECAMATAN SIPATANA DALAM ANGKA 2013 merupakan seri publikasi tahunan yang menyajikan beragam jenis data yang bersumber dari BPS dan institusi lain. Publikasi ini memuat tentang keadaan geografi, pemerintahan, serta perkembangan kondisi sosial-geografi dan perekonomian di Kecamatan Sipatana. Publikasi ini disajikan dalam bahasa Indonesia.

Publikasi ini dapat terwujud berkat bantuan dari berbagai pihak. Kepada semua pihak yang telah memberikan kontribusi, kami sampaikan penghargaan dan terimakasih. Mudah-mudahan statistik yang disajikan memberi manfaat bagi banyak pihak untuk berbagai keperluan. Kami mengharapkan tanggapan dan saran dari pengguna publikasi ini untuk perbaikan edisi yang akan datang.

Gorontalo, Juni 2013
Badan Pusat Statistik Kota Gorontalo
Kepala,



Muji Lestari, S.E, MA

DAFTAR ISI

| | Halaman |
|---|---------|
| Halaman Judul..... | i |
| Halaman Katalog..... | ii |
| Peta Kecamatan Sipatana..... | iii |
| Kata Pengantar..... | v |
| Daftar Isi..... | vii |
| Daftar Tabel..... | ix |
| Daftar Gambar..... | xiii |
| Daftar Lampiran..... | xv |
| Penjelasan Umum..... | xvii |
| 1. Keadaan Geografi..... | 1 |
| 2. Pemerintahan..... | 11 |
| 3. Penduduk..... | 25 |
| 4. Sosial..... | 35 |
| 4.1 Pendidikan..... | 37 |
| 4.2 Kesehatan dan Keluarga Berencana..... | 37 |
| 4.3 Agama..... | 38 |
| 5. Pertanian..... | 59 |
| 5.1 Tanaman Pangan..... | 61 |
| 5.2 Peternakan..... | 61 |
| 6. Transportasi dan Komunikasi..... | 69 |
| 7. Perindustrian, Perdagangan dan Keuangan..... | 75 |
| 8. Perbandingan Antar Kecamatan..... | 87 |
| Lampiran..... | 95 |

DAFTAR TABEL

| | Halaman |
|--|---------|
| 1. KEADAAN GEOGRAFI | |
| 1.1 Batas Wilayah Administrasi di Kecamatan Sipatana, 2012 | 5 |
| 1.2 Luas Wilayah, Persentase terhadap Luas Kecamatan, dan Tinggi Wilayah di Atas Permukaan Laut Menurut Kelurahan di Kecamatan Sipatana, 2012..... | 6 |
| 1.3 Jarak Antar Desa dengan Ibukota Kecamatan di Kecamatan Sipatana, 2012 (meter)..... | 7 |
| 1.4 Kondisi Topografi Menurut Kelurahan di Kecamatan Sipatana, 2012..... | 8 |
| 1.5 Nama Gunung dan Sungai yang Melalui Kelurahan di Kecamatan Sipatana, 2012..... | 9 |
| 2. PEMERINTAHAN | |
| 2.1 Status Pemerintahan Menurut Kelurahan di Kecamatan Sipatana, 2012..... | 15 |
| 2.2 Status Hukum Kelurahan-kelurahan di Kecamatan Sipatana, 2012..... | 16 |
| 2.3 Klasifikasi Kelurahan di Kecamatan Sipatana, 2012..... | 17 |
| 2.4 Banyaknya Lingkungan, RW dan RT Menurut Kelurahan di Kecamatan Sipatana, 2012..... | 18 |
| 2.5 Keberadaan Lembaga Pemberdayaan Masyarakat Menurut Kelurahan di Kecamatan Sipatana, 2012..... | 19 |
| 2.6 Jumlah Aparat Menurut Kelurahan dan Jenis Kelamin di Kecamatan Sipatana, 2012..... | 20 |
| 2.7 Jumlah Aparat Menurut Kelurahan dan Tingkat Pendidikan di Kecamatan Sipatana, 2012..... | 21 |
| 2.8 Jumlah Aparat Kecamatan Menurut Tingkat Pendidikan dan Jenis Kelamin di Kecamatan Sipatana, 2012..... | 22 |
| 2.9 Banyaknya Pegawai Negeri Sipil Menurut Dinas/Instansi Pemerintah dan Golongan di Kecamatan Sipatana, 2012..... | 23 |
| 3. PENDUDUK | |
| 3.1 Luas Wilayah dan Jumlah Penduduk Menurut Kelurahan di Kecamatan Sipatana, 2011..... | 29 |
| 3.2 Banyaknya Penduduk Menurut Kelurahan, Jenis Kelamin dan Rasio Jenis Kelamin di Kecamatan Sipatana, 2012..... | 30 |

| | | |
|------------|---|----|
| 3.3 | Banyaknya Penduduk, Keluarga dan Rata-rata Anggota Keluarga Menurut Kelurahan di Kecamatan Sipatana, 2012..... | 31 |
| 3.4 | Jumlah Keluarga Menurut Tahapan Kualitas Keluarga dan Kelurahan di Kecamatan Sipatana, 2012..... | 32 |
| 3.5 | Penghasilan Utama Sebagian Besar Penduduk Menurut Kelurahan di Kecamatan Sipatana, 2012..... | 33 |
| 4. | SOSIAL | |
| 4.1 | Pendidikan | |
| 4.1.1 | Banyaknya Sekolah, Murid, Guru, dan Rasio Murid-Guru Taman Kanak-Kanak (TK) dan Raudhatul Atfal Menurut Kelurahan di Kecamatan Sipatana, 2012/2013..... | 40 |
| 4.1.2 | Banyaknya Sekolah, Murid, Guru, dan Rasio Murid-Guru Sekolah Dasar (SD) Menurut Kelurahan di Kecamatan Sipatana, 2012/2013..... | 41 |
| 4.1.3 | Banyaknya Sekolah, Murid, Guru, dan Rasio Murid-Guru Madrasah Ibtidaiyah (MI) Menurut Kelurahan di Kecamatan Sipatana, 2012/2013..... | 42 |
| 4.1.4 | Banyaknya Sekolah, Murid, Guru, dan Rasio Murid-Guru Sekolah Menengah Pertama (SMP) Menurut Kelurahan di Kecamatan Sipatana, 2012/2013..... | 43 |
| 4.1.5 | Banyaknya Sekolah, Murid, Guru, dan Rasio Murid-Guru Madrasah Tsanawiyah (MTs) Menurut Kelurahan di Kecamatan Sipatana, 2012/2013..... | 44 |
| 4.1.6 | Banyaknya Sekolah, Murid, Guru, dan Rasio Murid-Guru Sekolah Menengah Atas (SMA) Menurut Kelurahan di Kecamatan Sipatana, 2012/2013..... | 45 |
| 4.1.7 | Banyaknya Sekolah, Murid, Guru, dan Rasio Murid-Guru Madrasah Aliyah (MA) Menurut Kelurahan di Kecamatan Sipatana, 2012/2013..... | 46 |
| 4.1.8 | Banyaknya Sekolah, Murid, Guru, dan Rasio Murid-Guru Sekolah Menengah Kejuruan (SMK) Menurut Kelurahan di Kecamatan Sipatana, 2012/2013..... | 47 |
| 4.2 | Kesehatan dan Keluarga Berencana | |
| 4.2.1 | Banyaknya Fasilitas Kesehatan Menurut Kelurahan di Kecamatan Sipatana, 2012..... | 48 |
| 4.2.2 | Banyaknya Tenaga Kesehatan Menurut Unit Kerja dan Sarana Pelayanan Kesehatan di Kecamatan Sipatana, 2012..... | 49 |

| | | |
|------------|--|----|
| 4.2.3 | Banyaknya Balita yang Pernah Mendapat Imunisasi Menurut Kelurahan dan Jenis Imunisasi di Kecamatan Sipatana, 2012..... | 50 |
| 4.2.4 | Banyaknya Pasangan Usia Subur (PUS) dan Peserta KB Aktif Menurut Kelurahan di Kecamatan Sipatana, 2012..... | 52 |
| 4.2.5 | Jumlah Klinik dan Petugas Keluarga Berencana (KB) Menurut Kelurahan di Kecamatan Sipatana, 2012..... | 54 |
| 4.3 | Agama | |
| 4.3.1 | Persentase Penduduk Menurut Kelurahan dan Agama yang Dianut di Kecamatan Sipatana, 2012..... | 55 |
| 4.3.2 | Banyaknya Tempat Peribadatan Menurut Kelurahan di Kecamatan Sipatana, 2012..... | 56 |
| 4.4 | Sosial Kemasyarakatan | |
| 4.4.1 | Jumlah Fasilitas Sosial dan Organisasi Kemasyarakatan Menurut Kelurahan di Kecamatan Sipatana, 2012..... | 57 |
| 4.4.2 | Jumlah Sarana Olahraga Menurut Kelurahan di Kecamatan Sipatana, 2012..... | 58 |
| 5. | PERTANIAN | |
| 5.1 | Tanaman Pangan | |
| 5.1.1 | Luas Panen, Produksi, dan Produktivitas Padi Sawah di Kecamatan Sipatana, 2011-2012..... | 63 |
| 5.1.2 | Luas Panen, Produksi, dan Produktivitas Jagung di Kecamatan Sipatana, 2011-2012..... | 64 |
| 5.1.3 | Luas Panen, Produksi, dan Produktivitas Sayuran di Kecamatan Sipatana, 2012..... | 65 |
| 5.1.4 | Luas Panen, Produksi, dan Produktivitas Buah-buahan di Kecamatan Sipatana, 2012..... | 66 |
| 5.2 | Peternakan | |
| 5.2.1 | Populasi Ternak Menurut Jenis Ternak di Kecamatan Sipatana (ekor), 2011-2012..... | 67 |
| 5.2.2 | Populasi Unggas Menurut Jenis Unggas di Kecamatan Sipatana (ekor), 2011-2012..... | 68 |
| 6. | TRANSPORTASI DAN KOMUNIKASI | |
| 6.1 | Jalan Antar Desa/Kelurahan Menurut Kelurahan dan Jenis Permukaan Terluas di Kecamatan Sipatana 2012..... | 72 |
| 6.2 | Jumlah Sarana Komunikasi Menurut Kelurahan di Kecamatan Sipatana 2012..... | 73 |

| | | |
|-----------|---|----|
| 7. | PERINDUSTRIAN, PERDAGANGAN DAN KEUANGAN | |
| 7.1 | Jumlah Industri Kecil Menurut Kelurahan di Kecamatan Sipatana, 2012..... | 79 |
| 7.2 | Jumlah Perusahaan/Usaha/Industri Menurut Jenis dan Kelurahan di Kecamatan Sipatana, 2012..... | 80 |
| 7.3 | Jumlah Sarana Perdagangan Menurut Kelurahan di Kecamatan Sipatana, 2012..... | 82 |
| 7.4 | Jumlah Pedagang Menurut Jenis di Kecamatan Sipatana, 2012..... | 83 |
| 7.5 | Jumlah Sarana Perbankan menurut Kelurahan di Kecamatan Sipatana, 2012..... | 84 |
| 7.6 | Jumlah Koperasi Menurut Kelurahan di Kecamatan Sipatana, 2012..... | 85 |
| 7.7 | Target dan Realisasi Penerimaan Pajak Bumi dan Bangunan (PBB) Menurut Kelurahan di Kecamatan Sipatana 2012..... | 86 |
| 8. | PERBANDINGAN ANTAR KECAMATAN | |
| 8.1 | Jumlah Penduduk dan Laju Pertumbuhan Penduduk Menurut Kecamatan di Kota Gorontalo, 1990, 2000, dan 2010..... | 91 |
| 8.2 | Banyaknya Keluarga Menurut Kecamatan dan Klasifikasi Keluarga di Kota Gorontalo, 2012..... | 92 |
| 8.3 | Target dan Realisasi Penerimaan Pajak Bumi dan Bangunan (PBB) Menurut Kecamatan di Kota Gorontalo, 2012..... | 93 |

DAFTAR GAMBAR

| | Halaman |
|--|---------|
| 1. Persentase Luas Wilayah Menurut Kelurahan di Kecamatan Sipatana, 2012..... | 4 |
| 2. Banyaknya PNS Menurut Tingkat Pendidikan Yang Ditamatkan di Kecamatan Sipatana, 2012..... | 14 |
| 3. Jumlah Penduduk Menurut Jenis Kelamin dan Kelurahan di Kecamatan Sipatana (orang), 2012..... | 28 |
| 4. Rasio Murid-Guru Menurut Jenjang Pendidikan di Kecamatan Sipatana, 2012/2013..... | 39 |
| 5. Produktivitas Padi Sawah dan Jagung di Kecamatan Sipatana (kuintal/ha), 2011-2012..... | 62 |
| 7. Jumlah Perusahaan/Usaha/Industri Menurut Jenis di Kecamatan Sipatana, 2012..... | 78 |
| 8. Laju Pertumbuhan Penduduk ¹ Menurut Kecamatan di Kota Gorontalo (persen), 1990-2000 dan 2000-2010..... | 90 |

DAFTAR LAMPIRAN

| | Halaman |
|---|---------|
| 1. Sketsa Peta Kelurahan Tapa..... | 97 |
| 2. Sketsa Peta Kelurahan Molosipat U..... | 98 |
| 3. Sketsa Peta Kelurahan Tanggiki..... | 99 |
| 4. Sketsa Peta Kelurahan Bulotadaa..... | 100 |
| 5. Sketsa Peta Kelurahan Bulotadaa Timur..... | 101 |

<http://gorontalokota.bps.go.id>

PENJELASAN UMUM

Tanda-tanda, satuan-satuan, dan lain-lainnya yang digunakan dalam publikasi ini adalah sebagai berikut:

1. TANDA-TANDA

| | |
|------------------------|-------|
| Data belum tersedia | : ... |
| Data tidak tersedia | : — |
| Data dapat diabaikan | : 0 |
| Angka Sementara | : * |
| Angka Sangat Sementara | : ** |
| Angka Revisi | : r |
| Angka Perkiraan | : e |

2. SATUAN

| | |
|----------------|-------------------------|
| hektar (ha) | : 10.000 m ² |
| kilometer (km) | : 1.000 meter |
| liter | : 0,80 kg |
| ton | : 1.000 kg |

Satuan lain: buah, jam, menit, persen (%).

Perbedaan angka di belakang koma disebabkan oleh pembulatan angka.

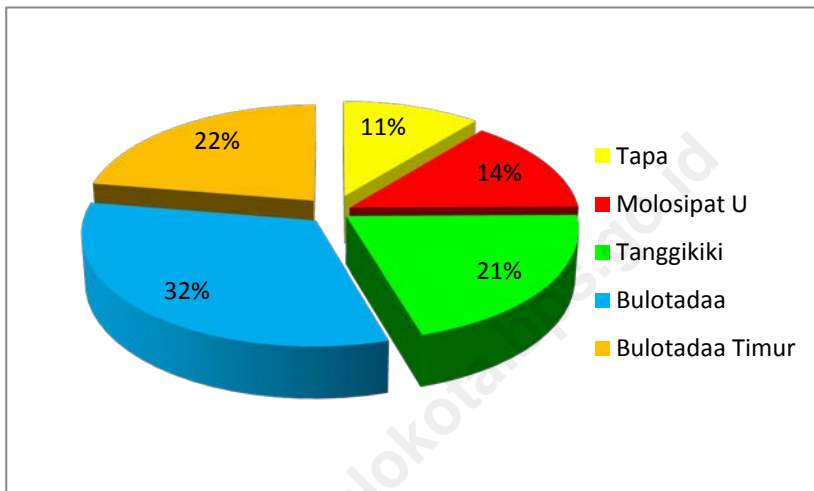
KEADAAN GEOGRAFI

<http://gorontalokota.bps.go.id>

Kecamatan Sipatana terbentuk pada maret 2011 dari pemekaran Kecamatan Kota Utara. Secara geografis mempunyai luas 4,87 km² atau 6,57 persen dari luas Kota Gorontalo. Kecamatan Sipatana dibagi menjadi 5 kelurahan, yang terdiri dari 14 lingkungan, 12 RW, dan 27 RT.

Berdasarkan posisi geografisnya, Kecamatan Sipatana memiliki batas-batas sebagai berikut, sebelah utara – Kabupaten Bone Bolango, Selatan –Kecamatan Kota Tengah, Barat- Kabupaten Gorontalo dan Timur- Kecamatan Kota Utara. Topografi kecamatan ini semuanya berupa dataran. Jarak kantor kelurahan terjauh dengan ibukota kecamatan adalah 1,5 km.

Gambar 1. Persentase Luas Wilayah Menurut Kelurahan di Kecamatan Sibatana, 2012



Sumber: Kantor Kelurahan Setempat

Tabel 1.1 Batas Wilayah Administrasi di Kecamatan Sibatana, 2012

| Kelurahan | |
|-----------------|------------------------|
| (1) | (2) |
| Sebelah Utara | Kabupaten Bone Bolango |
| Sebelah Timur | Kec. Kota Utara |
| Sebelah Selatan | Kec. Kota Tengah |
| Sebelah Barat | Kabupaten Gorontalo |

Sumber: Kantor Kelurahan Setempat

Tabel 1.2 Luas Wilayah, Persentase terhadap Luas Kecamatan, dan Tinggi Wilayah di Atas Permukaan Laut Menurut Kelurahan di Kecamatan Sipatana, 2012

| Kelurahan | Luas (km ²) | Persentase | Tinggi di Atas permukaan Laut (m) |
|-------------------------------|----------------------------|------------|--|
| (1) | (2) | (3) | (4) |
| Tapa | 0,53 | 10,88 | 16 |
| Molosipat U | 0,68 | 13,96 | 19 |
| Tanggikiki | 1,00 | 20,53 | 16 |
| Bulotadaa | 1,57 | 32,24 | 20 |
| Bulotadaa Timur | 1,09 | 22,38 | 20 |
| Kecamatan Sipatana | 4,87 | 100 | 20 |

Sumber: Kantor Kelurahan Setempat

Tabel 1.3 Jarak Antar Desa dengan Ibukota Kecamatan di Kecamatan Sibatana, 2012 (meter)

| Kelurahan (1) | Jarak Ke Ibukota Kecamatan (2) |
|--------------------------------|---|
| Tapa – Molosipat U | 0,5 km |
| Tanggikiki - Molosipat U | 0,5 km |
| Bulotadaa -Molosipat U | 1,5 km |
| Bulotadaa Timur -Molosipat U | 1,5 km |

Sumber: Badan Pertanahan Nasional Kota Gorontalo

Tabel 1.4 Kondisi Topografi Menurut Kelurahan di Kecamatan Sibatana, 2013

| Kelurahan | Pantai | Bukan Pantai | | |
|-----------------|--------|---------------------------------------|--------|---------|
| | | Lembah/ Daerah Aliran Sungai | Lereng | Dataran |
| (1) | (2) | (3) | (4) | (5) |
| Tapa | - | - | - | ✓ |
| Molosipat U | - | - | - | ✓ |
| Tanggikiki | - | - | - | ✓ |
| Bulotadaa | - | - | - | ✓ |
| Bulotadaa Timur | - | - | - | ✓ |

Sumber: Kantor Kecamatan Setempat

Tabel 1.5 Nama Gunung dan Sungai yang Melalui Kelurahan di Kecamatan Sibatana, 2013

| Kelurahan | Nama Gunung | Nama Sungai |
|-----------------|-------------|-------------|
| (1) | (2) | (3) |
| Tapa | - | - |
| Molosipat U | - | Bulango |
| Tanggikiki | - | - |
| Bulotadaa | - | - |
| Bulotadaa Timur | - | - |

Sumber: Kantor Kecamatan Setempat

<http://gorontalokota.bps.go.id>

PEMERINTAHAN

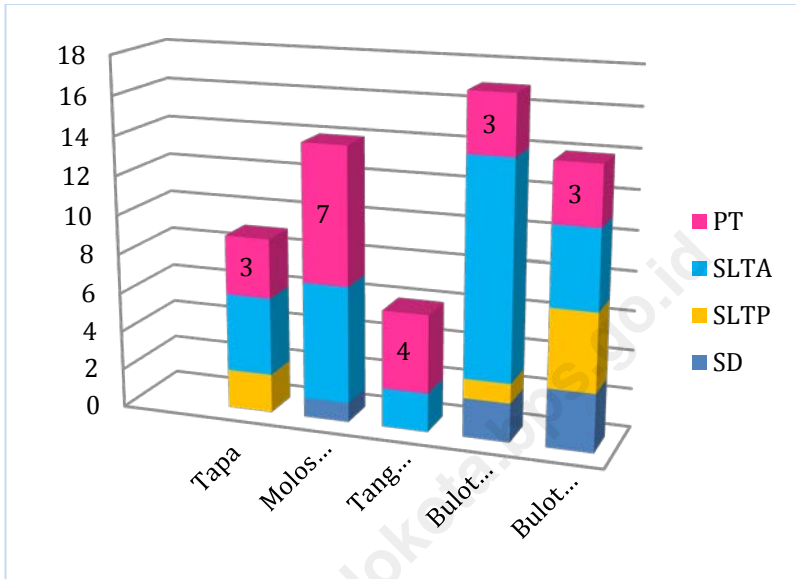
<http://gorontalokota.bps.go.id>

Kecamatan Sipatana terdiri dari 5 kelurahan, yang terdiri dari 16 lingkungan, 12 Rukun Warga (RW), dan 25 Rukun Tetangga (RT). Kelurahan Molosipat U adalah ibukota dari Kecamatan Sipatana.

Untuk memberikan pelayanan kepada masyarakat, Pemerintah Daerah Kota Gorontalo mengangkat Pegawai Negeri Sipil (PNS) di lingkungan Pemerintah Kecamatan Sipatana. PNS adalah salah satu jenis Kepegawaian Negeri di samping anggota TNI dan Anggota POLRI (Undang Undang Nomor 43 Tahun 1999). Pengertian Pegawai Negeri adalah warga negara Republik Indonesia yang telah memenuhi syarat yang ditentukan, diangkat oleh pejabat yang berwenang dan disertai tugas dalam suatu jabatan negeri, atau disertai tugas negara lainnya, dan digaji berdasarkan peraturan perundang-undangan yang berlaku (pasal 1 ayat 1 Undang Undang Nomor 43/1999).

Jumlah PNS di lingkungan pemerintah kelurahan se-Kecamatan Sipatana sebanyak 109 orang, yang terbagi ke dalam tiga golongan kepangkatan yakni Golongan II sebanyak 4,59 persen, Golongan III sebanyak 45,87 persen dan golongan IV sebanyak 2,75 persen. Dilihat menurut tingkat pendidikan yang ditamatkan, sebagian besar PNS di lingkungan pemerintah di kelurahan Sipatana merupakan lulusan SLTA ke bawah yang jumlahnya mencapai 66,67 persen dari total PNS yang ada.

Gambar 2. Banyaknya Pegawai Negeri Sipil Menurut Tingkat Pendidikan yang Ditamatkan di Kecamatan Sipatana, 2012



Sumber: Kantor Kecamatan Sipatana, Kantor Kelurahan se-Kecamatan Sipatana, Kantor Diknas Kecamatan Sipatana, dan KUA Kecamatan Sipatana

Tabel 2.1 Status Pemerintahan Menurut Kelurahan di Kecamatan Sibatana, 2012

| Kelurahan | Desa | Kelurahan |
|-----------------|------|-----------|
| (1) | (2) | (3) |
| Tapa | - | ✓ |
| Molosipat U | - | ✓ |
| Tanggikiki | - | ✓ |
| Bulotadaa | - | ✓ |
| Bulotadaa Timur | - | ✓ |

Sumber: Kantor Kecamatan Sibatana

Tabel 2.2 Status Hukum Kelurahan-kelurahan di Kecamatan Sipatana, 2012

| Kelurahan | Definitif | Persiapan | UPT | PMT |
|-----------------|-----------|-----------|-----|-----|
| (1) | (2) | (3) | (4) | (5) |
| Tapa | ✓ | - | - | - |
| Molosipat U | ✓ | - | - | - |
| Tanggikiki | ✓ | - | - | - |
| Bulotadaa | ✓ | - | - | - |
| Bulotadaa Timur | ✓ | - | - | - |

Sumber: Kantor Kecamatan Sipatana

Tabel 2.3 **Klasifikasi Kelurahan di Kecamatan Sipatana, 2012**

| Kelurahan | Swadaya | Swakarya | Swasembada |
|-----------------|---------|----------|------------|
| (1) | (2) | (3) | (4) |
| Tapa | ✓ | - | - |
| Molosipat U | ✓ | - | - |
| Tanggikiki | ✓ | - | - |
| Bulotadaa | ✓ | - | - |
| Bulotadaa Timur | ✓ | - | - |

Sumber: Kantor Kecamatan Sipatana

Tabel 2.4 Banyaknya Lingkungan, RW dan RT Menurut Kelurahan di Kecamatan Sipatana, 2012

| Kelurahan | Lingkungan | RW | RT |
|---------------------------|------------|-----------|-----------|
| (1) | (2) | (3) | (4) |
| Tapa | 4 | 2 | 7 |
| Molosipat U | 2 | 3 | 6 |
| Tanggikiki | 4 | 2 | 2 |
| Bulotadaa | 3 | 3 | 6 |
| Bulotadaa Timur | 3 | 2 | 4 |
| Kecamatan Sipatana | 16 | 12 | 25 |

Sumber: Kantor Kecamatan Sipatana

Tabel 2.5 Keberadaan Lembaga Pemberdayaan Masyarakat Menurut Kelurahan di Kecamatan Sipatana, 2012

| Kelurahan | Ada | Tidak Ada |
|-----------------|-----|-----------|
| (1) | (2) | (3) |
| Tapa | v | |
| Molosipat U | v | |
| Tanggikiki | v | |
| Bulotadaa | v | |
| Bulotadaa Timur | v | |

Sumber: Kantor Kecamatan Sipatana

Tabel 2.6 Jumlah Aparat Menurut Kelurahan dan Jenis Kelamin di Kecamatan Sipatana, 2012

| Kelurahan | Laki-laki | Perempuan |
|---------------------------|------------------|------------------|
| (1) | (2) | (3) |
| Tapa | 4 | 5 |
| Molosipat U | 4 | 10 |
| Tanggikiki | 3 | 3 |
| Bulotadaa | 4 | 13 |
| Bulotadaa Timur | 8 | 6 |
| Kecamatan Sipatana | 23 | 37 |

Sumber: Kantor Kecamatan Sipatana

Tabel 2.7 Jumlah Aparat Menurut Kelurahan dan Tingkat Pendidikan di Kecamatan Sipatana, 2012

| Kelurahan | SD | SLTP | SLTA | PT |
|---------------------------|----------|----------|-----------|-----------|
| (1) | (2) | (3) | (4) | (5) |
| Tapa | - | 2 | 4 | 3 |
| Molosipat U | 1 | - | 6 | 7 |
| Tanggikiki | - | - | 2 | 4 |
| Bulotadaa | 2 | 1 | 11 | 3 |
| Bulotadaa Timur | 3 | 4 | 4 | 3 |
| Kecamatan Sipatana | 6 | 7 | 27 | 20 |

Sumber: Kantor Kecamatan Sipatana

Tabel 2.8 Jumlah Aparat Kecamatan Menurut Tingkat Pendidikan dan Status di Kecamatan Sipatana, 2012

| Kelurahan | PNS | Non PNS |
|---------------------------|-----------|-----------|
| (1) | (2) | (3) |
| SD | - | - |
| SLTP | - | 1 |
| SLTA | 5 | 10 |
| D3 | - | - |
| S1 | 6 | 2 |
| S2 | 1 | - |
| S3 | - | - |
| Kecamatan Sipatana | 12 | 13 |

Sumber: Kantor Kecamatan Sipatana

Tabel 2.9 Banyaknya Pegawai Negeri Sipil Menurut Dinas/Instansi Pemerintah dan Golongan di Kecamatan Sipatana, 2012

| Dinas/Instansi Pemerintah | Golongan Pegawai Negeri Sipil | | | | | Jumlah |
|----------------------------------|-------------------------------|----------|-----------|----------|-----------|------------|
| | I | II | III | IV | Non PNS | |
| (1) | (2) | (3) | (4) | (5) | (6) | (7) |
| Kantor Kecamatan Sipatana | - | 2 | 9 | 1 | 13 | 25 |
| Kantor Urusan Agama | - | 1 | 5 | - | 2 | 8 |
| Kantor Diknas Kecamatan | - | - | 6 | - | 1 | 7 |
| Kantor Kelurahan Tapa | - | - | 7 | - | 5 | 12 |
| Kantor Kelurahan Molosipat U | - | - | 5 | 1 | 9 | 15 |
| Kantor Kelurahan Tanggikiki | - | - | 7 | - | 3 | 10 |
| Kantor Kelurahan Bulotadaa | - | 1 | 5 | 1 | 10 | 17 |
| Kantor Kelurahan Bulotadaa Timur | - | 1 | 6 | - | 8 | 15 |
| Jumlah | - | 5 | 50 | 3 | 51 | 109 |

Catatan : Kantor Urusan Agama masih tergabung dengan Kecamatan Kota Utara

Sumber: Kantor Kecamatan Sipatana, Kantor Kelurahan se-Kecamatan Sipatana, Kantor Diknas Kecamatan Sipatana, dan KUA Kecamatan Sipatana

<http://gorontaloikota.bps.go.id>

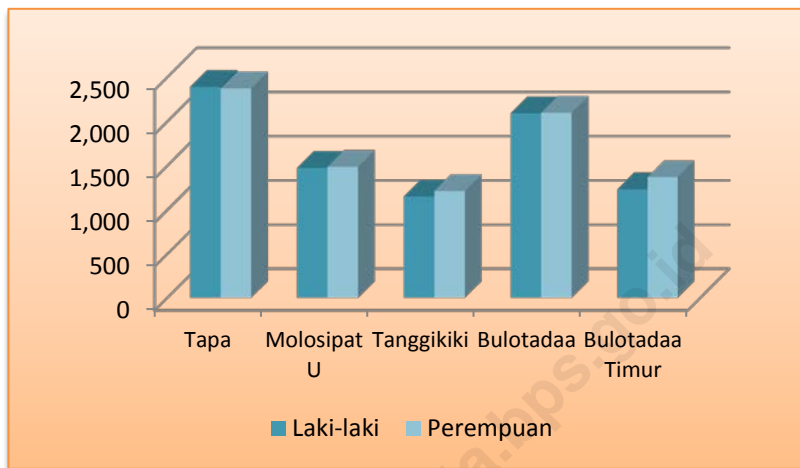
PENDUDUK

<http://gorontalokota.bps.go.id>

Sumber utama data kependudukan pada buku ini adalah dari Dinas kependudukan dan pencatatan Sipil Kota Gorontalo. Selain itu pada buku ini juga digunakan data Sensus Penduduk. Sensus penduduk dilaksanakan sepuluh tahun sekali. Sejak Indonesia merdeka sensus penduduk telah dilaksanakan 6 kali yaitu tahun 1961, 1971, 1980, 1990, 2000, dan 2010.

Menurut hasil Registrasi Penduduk 2012, penduduk Kecamatan Sipatana tahun 2012 berjumlah 16.891 jiwa. Adapun tingkat kepadatan penduduk per km² sebesar 3.468 jiwa. Kelurahan terpadat di Kecamatan Sipatana adalah Kelurahan Tapa dengan tingkat kepadatan penduduk sebesar 8.990 jiwa per km². Sementara itu, Kelurahan Tanggikiki memiliki tingkat kepadatan penduduk terkecil yakni sebesar 2.367 jiwa.

Gambar 3. Jumlah Penduduk Menurut Jenis Kelamin dan Kelurahan di Kecamatan Sipatana (orang), 2012



Sumber: Kantor Kelurahan Setempat

Tabel 3.1 Luas Wilayah dan Jumlah Penduduk Menurut Kelurahan di Kecamatan Sipatana, 2012

| Kelurahan | Luas | | Penduduk ¹ (orang) | | Kepadatan Penduduk (orang/km ²) |
|---------------------------|-----------------|------------|----------------------------------|------------|---|
| | km ² | % | Jumlah | % | |
| (1) | (2) | (3) | (4) | (5) | (6) |
| Tapa | 0.53 | 10.88 | 4.765 | 28.21 | 8.990 |
| Molosipat U | 0.68 | 13.96 | 2.963 | 17.54 | 4.357 |
| Tanggikiki | 1.00 | 20.53 | 2.367 | 14.01 | 2.367 |
| Bulotadaa | 1.57 | 32.24 | 4.191 | 24.81 | 2.669 |
| Bulotadaa Timur | 1.09 | 22.38 | 2.605 | 15.42 | 2.389 |
| Kecamatan Sipatana | 4.87 | 100 | 16.891 | 100 | 3.468 |

Sumber: Kantor Kelurahan Setempat

Tabel 3.2 Banyaknya Penduduk Menurut Kelurahan, Jenis Kelamin dan Rasio Jenis Kelamin di Kecamatan Sipatana, 2012

| Kelurahan | Penduduk (orang) | | | Rasio Jenis Kelamin |
|---------------------------|------------------|----------------|--------------------------|---------------------------|
| | Laki-laki | Perem- puan | Laki-laki + Perempuan | |
| (1) | (2) | (3) | (4) | (5) |
| Tapa | 2.391 | 2.374 | 4.765 | 101 |
| Molosipat U | 1.475 | 1.488 | 2.963 | 99 |
| Tanggikiki | 1.153 | 1.214 | 2.367 | 95 |
| Bulotadaa | 2.092 | 2.099 | 4.191 | 99 |
| Bulotadaa Timur | 1.234 | 1.371 | 2.605 | 90 |
| Kecamatan Sipatana | 8.345 | 8.546 | 16.891 | 98 |

Sumber: Kantor Kelurahan Setempat

Tabel 3.3 Banyaknya Penduduk, Keluarga dan Rata-rata Anggota Keluarga Menurut Kelurahan di Kecamatan Sipatana, 2012

| Kelurahan | Penduduk (orang) | | |
|---------------------------|------------------|-----------------|-----------------------------------|
| | Jumlah Penduduk | Jumlah Keluarga | Rata-rata Jumlah Anggota Keluarga |
| (1) | (2) | (3) | (4) |
| Tapa | 4.765 | 1.086 | 4 |
| Molosipat U | 2.963 | 831 | 4 |
| Tanggikiki | 2.367 | 660 | 4 |
| Bulotadaa | 4.191 | 233 | 18 |
| Bulotadaa Timur | 2.605 | 698 | 4 |
| Kecamatan Sipatana | 16.891 | 3.508 | 5 |

Sumber: Kantor Kelurahan Setempat

Tabel 3.4 Jumlah Keluarga Menurut Tahapan Kualitas Keluarga dan Kelurahan di Kecamatan Sibatana, 2012

| Kelurahan (1) | Pra Sejahtera (2) | Sejahtera | | | |
|---------------------------|-------------------------|--------------|--------------|------------|-------------|
| | | I (3) | II (4) | III (5) | III+ (6) |
| Tapa | 209 | 211 | 321 | 279 | 66 |
| Molosipat U | 4 | 240 | 366 | 195 | 7 |
| Tanggikiki | 40 | 342 | 151 | 78 | 26 |
| Bulotadaa | 47 | 378 | 499 | 128 | 1 |
| Bulotadaa Timur | 21 | 203 | 295 | 147 | 3 |
| Kecamatan Sibatana | 321 | 1.374 | 1.632 | 827 | 103 |

Sumber: Kantor Kelurahan setempat

Tabel 3.5 Penghasilan Utama Sebagian Besar Penduduk Menurut Kelurahan di Kecamatan Sibatana, 2012

| Kelurahan | Pertanian | Indus tri | Perdagangan Akomodasi | Jasa | Lainnya |
|-----------------|-----------|-----------|-----------------------|------|---------|
| (1) | (2) | (3) | (4) | (5) | (6) |
| Tapa | v | v | v | v | v |
| Molosipat U | v | v | v | v | v |
| Tanggikiki | v | v | v | v | v |
| Bulotadaa | v | v | v | v | v |
| Bulotadaa Timur | v | v | v | v | v |

Sumber: Kantor Kelurahan setempat

<http://gorontaloikota.bps.go.id>

4

SOSIAL

<http://gorontalokota.bps.go.id>

4.1 Pendidikan

Salah satu faktor utama keberhasilan pembangunan di suatu negara adalah tersedianya cukup sumber daya manusia (SDM) yang berkualitas. Merujuk pada amanat UUD 1945 beserta amandemennya (pasal 31 ayat 2), maka melalui jalur pendidikan pemerintah secara konsisten berupaya meningkatkan SDM penduduk Indonesia. Program wajib belajar 6 tahun dan 9 tahun, Gerakan Nasional Orang Tua Asuh (GNOTA), dan berbagai program pendukung lainnya adalah bagian dari upaya pemerintah mempercepat peningkatan kualitas SDM, yang pada akhirnya akan menciptakan SDM yang tangguh, yang siap bersaing di era globalisasi. Peningkatan SDM sekarang ini lebih difokuskan pada pemberian kesempatan seluas-luasnya kepada penduduk untuk mengecap pendidikan, terutama penduduk kelompok usia sekolah (umur 7-24 tahun).

Ketersediaan fasilitas pendidikan baik sarana maupun prasarana akan sangat menunjang dalam meningkatkan mutu pendidikan. Tabel 4.1.1 sampai Tabel 4.1.8 memuat data tentang jumlah sekolah, murid, guru, dan rasio murid-guru dari tingkat TK sampai SMK.

Pada tahun ajaran 2012/2013, di Kecamatan Sipatana terdapat 5 TK, 11 SD, 1 SMP, 1 MA, 1 SMK. Sarana pendidikan seperti RA, MI, MTs dan SMA belum ada di kecamatan Sipatana. Adapun rasio murid-guru untuk masing-masing jenjang pendidikan yang ada di kecamatan Sipatana secara berturut-turut yakni 18,20,15,10 dan 18.

4.2 Kesehatan dan Keluarga Berencana

Pembangunan bidang kesehatan meliputi seluruh siklus atau tahapan kehidupan manusia. Bila pembangunan kesehatan berhasil dengan baik maka secara langsung atau tidak langsung akan terjadi peningkatan kesejahteraan rakyat. Mempertimbangkan bahwa pembangunan bidang kesehatan merupakan bagian yang sangat penting dari ajang peningkatan SDM penduduk Indonesia, maka program-program kesehatan telah dimulai atau bahkan lebih diprioritaskan pada calon generasi penerus, khususnya

calon bayi dan anak usia dibawah lima tahun (balita). Pentingnya pembangunan bidang kesehatan ini paling tidak tercermin dari deklarasi Millennium Development Goals (MDGs) yang mana lebih dari sepertiga indikatornya menyangkut bidang kesehatan.

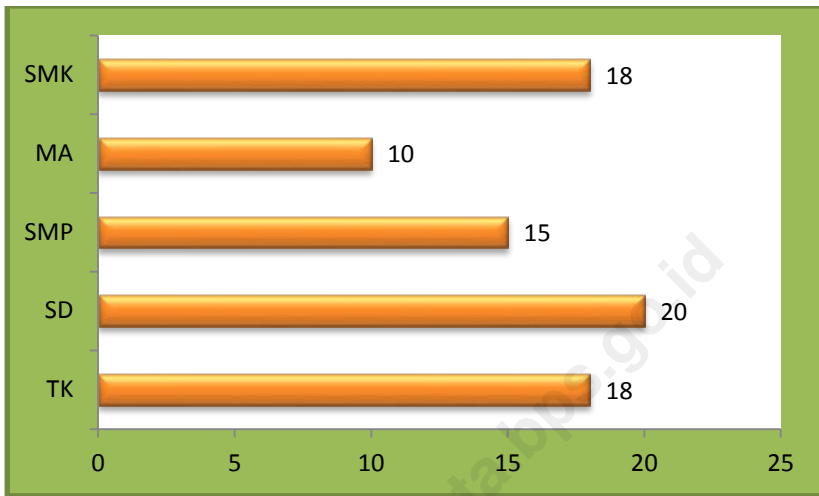
Ketersediaan fasilitas kesehatan baik sarana maupun prasarana akan sangat menunjang dalam meningkatkan mutu kesehatan. Pada tahun 2012, di Kecamatan Sipatana terdapat 5 Puskesmas Pembantu, 10 Posyandu dan 5 Polindes.

Salah satu cara untuk menekan laju pertumbuhan penduduk adalah melalui program Keluarga Berencana (KB). Pada tahun 2012, terdapat 3.543 pasangan usia subur (PUS) dan 2.803 peserta KB Aktif. Sebagian besar peserta KB Aktif menggunakan suntikan sebagai alat kontrasepsi.

4.3 Agama

Kebebasan beragama merupakan hak azasi manusia yang wajib dijamin oleh pemerintah sesuai amanat UUD 1945. Pada tahun 2012, sebagian besar penduduk di Kecamatan Sipatana memeluk agama Islam yakni sebanyak 99,24 persen. Sementara itu, 0,63 persen memeluk Protestan, 0,07 memeluk Katolik, 0,03 persen memeluk Hindu, dan 0,04 persen memeluk Budha.

Gambar 4. Rasio Murid-Guru Menurut Jenjang Pendidikan di Kecamatan Sibatana, 2012/2013



Sumber : Dinas Pendidikan Kota Gorontalo

4.1 Pendidikan

Tabel 4.1.1 Banyaknya Sekolah, Murid, Guru, dan Rasio Murid-Guru Taman Kanak-Kanak (TK) dan Raudhatul Atfal Menurut Kelurahan di Kecamatan Sibatana, 2012/2013

| Kelurahan (1) | Sekolah (2) | Murid | | | Guru | | | Rasio Murid-Guru (9) |
|---------------------------|----------------|------------|------------|--------------|----------|-----------|--------------|-------------------------|
| | | L (3) | P (4) | L + P (5) | L (6) | P (7) | L + P (8) | |
| Tapa | 1 | 104 | 97 | 201 | - | 11 | 11 | 18 |
| Molosipat U | 1 | 19 | 18 | 37 | - | 4 | 4 | 9 |
| Tanggikiki | - | - | - | - | - | - | - | - |
| Bulotadaa | 3 | 70 | 58 | 128 | - | 5 | 5 | 26 |
| Bulotadaa Timur | - | - | - | - | - | - | - | - |
| Kecamatan Sibatana | 5 | 193 | 173 | 366 | - | 20 | 20 | 18 |

Catatan : L = Laki-laki
P = Perempuan

Sumber : Dinas Pendidikan Kota Gorontalo

Tabel 4.1.2 Banyaknya Sekolah, Murid, Guru, dan Rasio Murid-Guru Sekolah Dasar (SD) Menurut Kelurahan di Kecamatan Sipatana, 2012/2013

| Kelurahan (1) | Sekolah (2) | Murid | | | Guru | | | Rasio Murid-Guru (9) |
|---------------------------|----------------|--------------|--------------|--------------|-----------|-----------|--------------|-------------------------|
| | | L (3) | P (4) | L + P (5) | L (6) | P (7) | L + P (8) | |
| Tapa | 3 | 227 | 171 | 398 | 4 | 20 | 24 | 17 |
| Molosipat U | 3 | 359 | 306 | 665 | 5 | 29 | 34 | 20 |
| Tanggikiki | - | - | - | - | - | - | - | - |
| Bulotadaa | 3 | 428 | 435 | 863 | 7 | 26 | 33 | 26 |
| Bulotadaa Timur | 2 | 169 | 165 | 334 | 3 | 18 | 21 | 16 |
| Kecamatan Sipatana | 11 | 1.183 | 1.077 | 2.260 | 19 | 93 | 112 | 20 |

Catatan : L = Laki-laki
P = Perempuan

Sumber : Dinas Pendidikan Kota Gorontalo

Tabel 4.1.3 Banyaknya Sekolah, Murid, Guru, dan Rasio Murid-Guru Madrasah Ibtidaiyah (MI) Menurut Kelurahan di Kecamatan Sipatana, 2012/2013

| Kelurahan | Sekolah | Murid | | | Guru | | | Rasio Murid-Guru |
|---------------------------|---------|-------|-----|-------|------|-----|-------|------------------|
| | | L | P | L + P | L | P | L + P | |
| (1) | (2) | (3) | (4) | (5) | (6) | (7) | (8) | (9) |
| Tapa | - | - | - | - | - | - | - | - |
| Molosipat U | - | - | - | - | - | - | - | - |
| Tanggikiki | - | - | - | - | - | - | - | - |
| Bulotadaa | - | - | - | - | - | - | - | - |
| Bulotadaa Timur | - | - | - | - | - | - | - | - |
| Kecamatan Sipatana | - | - | - | - | - | - | - | - |

Catatan : L = Laki-laki
P = Perempuan

Sumber : Dinas Pendidikan Kota Gorontalo

Tabel 4.1.4 Banyaknya Sekolah, Murid, Guru, dan Rasio Murid-Guru Sekolah Menengah Pertama (SMP) Menurut Kelurahan di Kecamatan Sibatana, 2012/2013

| Kelurahan (1) | Sekolah (2) | Murid | | | Guru | | | Rasio Murid- Guru (9) |
|---------------------------|----------------|------------|------------|--------------|----------|-----------|--------------|--------------------------------|
| | | L (3) | P (4) | L + P (5) | L (6) | P (7) | L + P (8) | |
| Tapa | - | - | - | - | - | - | - | - |
| Molosipat U | - | - | - | - | - | - | - | - |
| Tanggikiki | - | - | - | - | - | - | - | - |
| Bulotadaa | 1 | 170 | 184 | 354 | 4 | 19 | 23 | 15 |
| Bulotadaa Timur | - | - | - | - | - | - | - | - |
| Kecamatan Sibatana | 1 | 170 | 184 | 354 | 4 | 19 | 23 | 15 |

Catatan : L = Laki-laki
P = Perempuan

Sumber : Dinas Pendidikan Kota Gorontalo

Tabel 4.1.5 Banyaknya Sekolah, Murid, Guru, dan Rasio Murid-Guru Madrasah Tsanawiyah (MTs) Menurut Kelurahan di Kecamatan Sibatana, 2012/2013

| Kelurahan | Sekolah | Murid | | | Guru | | | Rasio Murid-Guru |
|---------------------------|---------|-------|-----|-------|------|-----|-------|------------------|
| | | L | P | L + P | L | P | L + P | |
| (1) | (2) | (3) | (4) | (5) | (6) | (7) | (8) | (9) |
| Tapa | - | - | - | - | - | - | - | - |
| Molosipat U | - | - | - | - | - | - | - | - |
| Tanggikiki | - | - | - | - | - | - | - | - |
| Bulotadaa | - | - | - | - | - | - | - | - |
| Bulotadaa Timur | - | - | - | - | - | - | - | - |
| Kecamatan Sibatana | - | - | - | - | - | - | - | - |

Catatan : L = Laki-laki
P = Perempuan

Sumber : Dinas Pendidikan Kota Gorontalo

Tabel 4.1.6 Banyaknya Sekolah, Murid, Guru, dan Rasio Murid-Guru Sekolah Menengah Atas (SMA) Menurut Kelurahan di Kecamatan Sipatana, 2012/2013

| Kelurahan | Sekolah | Murid | | | Guru | | | Rasio Murid-Guru |
|---------------------------|---------|-------|-----|-------|------|-----|-------|------------------|
| | | L | P | L + P | L | P | L + P | |
| (1) | (2) | (3) | (4) | (5) | (6) | (7) | (8) | (9) |
| Tapa | - | - | - | - | - | - | - | - |
| Molosipat U | - | - | - | - | - | - | - | - |
| Tanggikiki | - | - | - | - | - | - | - | - |
| Bulotadaa | - | - | - | - | - | - | - | - |
| Bulotadaa Timur | - | - | - | - | - | - | - | - |
| Kecamatan Sipatana | - | - | - | - | - | - | - | - |

Catatan : L = Laki-laki
P = Perempuan

Sumber : Dinas Pendidikan Kota Gorontalo

Tabel 4.1.7 Banyaknya Sekolah, Murid, Guru, dan Rasio Murid-Guru Madrasah Aliyah (MA) Menurut Kelurahan di Kecamatan Sibatana, 2012/2013

| Kelurahan | Sekolah | Murid | | | Guru | | | Rasio Murid-Guru |
|---------------------------|----------|------------|------------|------------|-----------|-----------|-----------|------------------|
| | | L | P | L + P | L | P | L + P | |
| (1) | (2) | (3) | (4) | (5) | (6) | (7) | (8) | (9) |
| Tapa | - | - | - | - | - | - | - | - |
| Molosipat U | 1 | 199 | 426 | 625 | 21 | 44 | 65 | 10 |
| Tanggikiki | - | - | - | - | - | - | - | - |
| Bulotadaa | - | - | - | - | - | - | - | - |
| Bulotadaa Timur | - | - | - | - | - | - | - | - |
| Kecamatan Sibatana | 1 | 199 | 426 | 625 | 21 | 44 | 65 | 10 |

Catatan : L = Laki-laki
P = Perempuan

Sumber : Dinas Pendidikan Kota Gorontalo

Tabel 4.1.8 Banyaknya Sekolah, Murid, Guru, dan Rasio Murid-Guru Sekolah Menengah Kejuruan (SMK) Menurut Kelurahan di Kecamatan Sipatana, 2012/2013

| Kelurahan | Sekolah | Murid | | | Guru | | | Rasio Murid-Guru |
|---------------------------|----------|--------------|--------------|--------------|-----------|-----------|------------|------------------|
| | | L | P | L + P | L | P | L + P | |
| (1) | (2) | (3) | (4) | (5) | (6) | (7) | (8) | (9) |
| Tapa | 1 | 1.045 | 1.433 | 2.478 | 41 | 93 | 134 | 18 |
| Molosipat U | - | - | - | - | - | - | - | - |
| Tanggikiki | - | - | - | - | - | - | - | - |
| Bulotadaa | - | - | - | - | - | - | - | - |
| Bulotadaa Timur | - | - | - | - | - | - | - | - |
| Kecamatan Sipatana | 1 | 1.045 | 1.433 | 2.478 | 41 | 93 | 134 | 18 |

Catatan : L = Laki-laki
P = Perempuan

Sumber : Dinas Pendidikan Kota Gorontalo

4.2 Kesehatan dan Keluarga Berencana

Tabel 4.2.1 Banyaknya Fasilitas Kesehatan di Kecamatan Sipatana, 2012

| Jenis Fasilitas | RS | Puskesmas/ Pustu | Po lin des | Pos yan du | Prak tek Dok ter | Prak tek Bidan | Apo tik/ toko Obat |
|--------------------|-----|---------------------|------------------|------------------|---------------------------|----------------------|-----------------------------|
| (1) | (2) | (3) | (4) | (5) | (6) | (7) | (8) |
| Tapa | - | 1 | 1 | 2 | 1 | 1 | 1 |
| Molosipat U | - | 1 | 1 | 1 | 2 | - | - |
| Tanggikiki | - | 1 | 1 | 1 | - | - | 1 |
| Bulotadaa | - | 1 | 1 | 3 | - | - | - |
| Bulotadaa Timur | - | 1 | 1 | 3 | 1 | 1 | - |
| Jumlah | - | 5 | 5 | 10 | 4 | 2 | 2 |

Sumber: Kantor Kelurahan Setempat

Tabel 4.2.2 Banyaknya Tenaga Kesehatan Menurut Unit Kerja dan Sarana Pelayanan Kesehatan di Kecamatan Sipatana, 2012

| Jenis Fasilitas | Tenaga Medis | | | Tenaga Nonmedis/ Dukun |
|-----------------|--------------|---------|---------|---------------------------|
| | Dokter | Perawat | Lainnya | |
| (1) | (2) | (3) | (4) | (5) |
| Tapa | 2 | 5 | 1 | 1 |
| Molosipat U | 2 | - | 2 | 1 |
| Tanggikiki | - | 1 | - | - |
| Bulotadaa | - | - | 2 | 3 |
| Bulotadaa Timur | 1 | - | - | 4 |

Sumber: Kantor Kelurahan Setempat

Tabel 4.2.3 Banyaknya Balita yang Pernah Mendapat Imunisasi Menurut Kelurahan dan Jenis Imunisasi di Kecamatan Sibatana, 2012

| Kelurahan | BCG | DPT1 | DPT2 | DPT3 | Polio1 | Polio2 |
|-----------------|-----|------|------|------|--------|--------|
| (1) | (2) | (3) | (4) | (5) | (6) | (7) |
| Tapa | 76 | 79 | 66 | 65 | 79 | 66 |
| Molosipat U | 68 | 43 | 52 | 52 | 43 | 52 |
| Tanggikiki | 43 | 37 | 34 | 30 | 37 | 34 |
| Bulotadaa | 78 | 77 | 92 | 73 | 77 | 92 |
| Bulotadaa Timur | 53 | 50 | 42 | 35 | 50 | 42 |

Sumber: Puskesmas Sibatana

Tabel 4.2.3 lanjutan

| Kelurahan | Polio3 | Hapatitis 1 | Hapatitis 2 | Hapatitis 3 | Campak |
|--------------------|--------|----------------|----------------|----------------|--------|
| (1) | (2) | (3) | (4) | (5) | (6) |
| Tapa | 65 | 79 | 66 | 65 | 50 |
| Molosipat U | 52 | 43 | 52 | 52 | 49 |
| Tanggikiki | 30 | 37 | 34 | 30 | 23 |
| Bulotadaa | 73 | 77 | 92 | 73 | 67 |
| Bulotadaa Timur | 35 | 50 | 42 | 35 | 24 |

Sumber: Puskesmas Sipatana

Tabel 4.2.4 Banyaknya Pasangan Usia Subur (PUS) dan Peserta KB Aktif Menurut Kelurahan di Kecamatan Sipatana, 2012

| Kelurahan | Jumlah PUS | Peserta KB Aktif | | |
|---------------------------|--------------|------------------|-----------|-----------|
| | | IUD | MOW | MOP |
| (1) | (2) | (3) | (4) | (5) |
| Tapa | 594 | 46 | 13 | 3 |
| Molosipat U | 912 | 205 | 11 | 1 |
| Tanggikiki | 490 | 45 | 4 | 3 |
| Bulotadaa | 820 | 45 | 34 | 4 |
| Bulotadaa Timur | 727 | 203 | 37 | 7 |
| Kecamatan Sipatana | 3.543 | 544 | 99 | 18 |

Sumber: Dinas Kesehatan Kota Gorontalo

Lanjutan Tabel 4.2.4

| Kelurahan | Peserta KB Aktif | | | | Jumlah |
|---------------------------|------------------|------------|--------------|--------------|--------------|
| | Kondom | Implant | Suntikan | Pil | |
| (1) | (2) | (3) | (4) | (5) | (6) |
| Tapa | 17 | 57 | 194 | 242 | 510 |
| Molosipat U | 8 | 164 | 266 | 255 | 693 |
| Tanggikiki | 2 | 49 | 197 | 181 | 429 |
| Bulotadaa | 8 | 112 | 350 | 245 | 715 |
| Bulotadaa Timur | 9 | 78 | 178 | 191 | 456 |
| Kecamatan Sipatana | 44 | 460 | 1.185 | 1.114 | 2.803 |

Sumber: Dinas Kesehatan Kota Gorontalo

Tabel 4.2.5 Jumlah Klinik dan Petugas Keluarga Berencana (KB) Menurut Kelurahan di Kecamatan Sipatana, 2012

| Kelurahan | KLINIK | PPLKB | PPKBD | SUB PPKBD |
|---------------------------|----------|----------|----------|-----------|
| (1) | (2) | (3) | (4) | (5) |
| Tapa | - | 1 | 1 | 2 |
| Molosipat U | - | - | 1 | 2 |
| Tanggikiki | - | - | - | - |
| Bulotadaa | 1 | 1 | 1 | 3 |
| Bulotadaa Timur | 2 | - | 1 | 3 |
| Kecamatan Sipatana | 3 | 2 | 4 | 10 |

Sumber: Sub PPKBD Masing-Masing Kelurahan

4.3 Agama

Tabel 4.3.1 Persentase Penduduk Menurut Kelurahan dan Agama yang Dianut di Kecamatan Sipatana, 2012

| Kelurahan | Islam | Protestan | Katolik | Hindu | Budha |
|---------------------------|--------------|-------------|-------------|-------------|-------------|
| (1) | (2) | (3) | (4) | (5) | (6) |
| Tapa | 27,86 | 0,30 | - | 0,02 | 0,03 |
| Molosipat U | 17,49 | 0,05 | - | - | - |
| Tanggikiki | 13,86 | 0,09 | 0,07 | - | - |
| Bulotadaa | 2,47 | 0,11 | - | - | 0,01 |
| Bulotadaa Timur | 15,34 | 0,08 | - | 0,01 | - |
| Kecamatan Sipatana | 99,24 | 0,63 | 0,07 | 0,03 | 0,04 |

Sumber: Kantor Urusan Agama Kecamatan Sipatana

Tabel 4.3.2 Banyaknya Tempat Peribadatan Menurut Kelurahan di Kecamatan Sibatana, 2012

| Kelurahan | Masjid | Mushola | Gereja | Wihara | Pura |
|---------------------------|-----------|----------|--------|--------|------|
| (1) | (2) | (3) | (4) | (5) | (6) |
| Tapa | 6 | - | - | - | - |
| Molosipat U | 3 | - | - | - | - |
| Tanggikiki | 2 | 2 | - | - | - |
| Bulotadaa | 4 | 2 | - | - | - |
| Bulotadaa Timur | 3 | 3 | - | - | - |
| Kecamatan Sibatana | 18 | 7 | - | - | - |

Sumber: Kantor Urusan Agama Kecamatan Sibatana

4.4. Sosial Kemasyarakatan

Tabel 4.4.1 Jumlah Fasilitas Sosial dan Organisasi Kemasyarakatan Menurut Kelurahan di Kecamatan Sibatana, 2012

| Kelurahan | Panti Asuhan | Majlis Ta'lim | LSM | Ormas |
|---------------------------|--------------|---------------|----------|----------|
| (1) | (2) | (3) | (4) | (5) |
| Tapa | - | 3 | 1 | 3 |
| Molosipat U | - | 1 | - | 1 |
| Tanggikiki | - | 3 | - | 1 |
| Bulotadaa | - | 1 | - | 1 |
| Bulotadaa Timur | - | 1 | - | - |
| Kecamatan Sibatana | - | 9 | 1 | 6 |

Sumber: Kantor Kelurahan Setempat

Tabel 4.4.2 Jumlah Sarana Olahraga Menurut Kelurahan di Kecamatan Sibatana, 2012

| Kelurahan | Sepak Bola | Bola Voley | Bulu Tangkis | Sepak Takraw |
|---------------------------|-------------------|-------------------|---------------------|---------------------|
| (1) | (2) | (3) | (4) | (5) |
| Tapa | - | - | 1 | - |
| Molosipat U | 1 | 2 | 1 | 2 |
| Tanggikiki | - | - | - | - |
| Bulotadaa | 1 | - | - | 1 |
| Bulotadaa Timur | 1 | - | 2 | - |
| Kecamatan Sibatana | 3 | 2 | 4 | 3 |

Sumber: Kantor Kelurahan Setempat

5

PERTANIAN

<http://gorontalokota.bps.go.id>

5.1 Tanaman Pangan

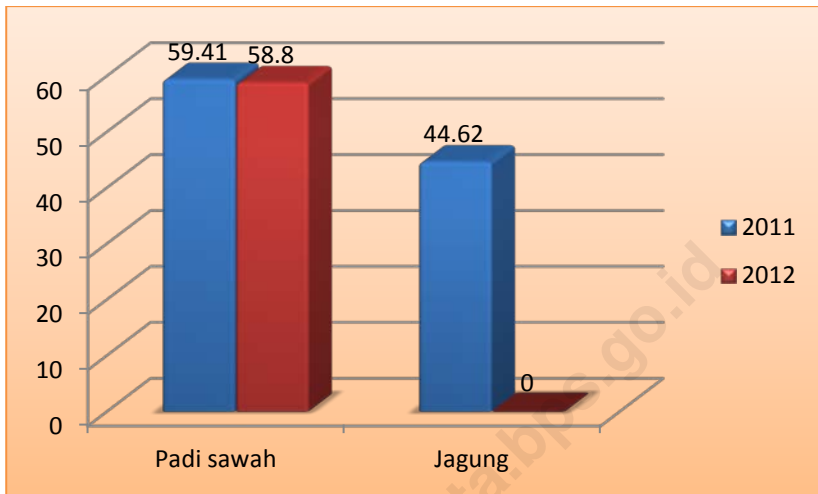
Luas Panen Padi sawah pada tahun 2012 seluas 208 hektar dengan produksi 1.223 ton. Sehingga produktivitas padi sawah di Kecamatan Sipatana adalah 58,8 kuintal perhektar.

5.2 Peternakan

Populasi ternak terdiri dari sapi, kuda, dan kambing. Pada tahun 2012, jumlah populasi di kecamatan Sipatana dan Kecamatan Kota Utara berturut turut 1.196 ekor, 306 ekor, dan 2.678 ekor.

Populasi unggas yang terdiri dari ayam kampung, ayam ras, dan itik pada tahun 2012 di kecamatan Sipatana dan Kecamatan Kota Utara secara berturut-turut adalah 38.296 ekor, 140.030 ekor, dan 3.124 ekor.

Gambar 5. Produktivitas Padi Sawah dan Jagung di Kecamatan Sipatana(kuintal/ha), 2007-2012



Sumber : Dinas Kelautan, Perikanan, Pertanian, dan Ketahanan Pangan Kota Gorontalo

5.1 Tanaman Pangan

Tabel 5.1.1 Luas Panen, Produksi, dan Produktivitas Padi Sawah di Kecamatan Sipatana, 2011-2012

| Kecamatan/ Kelurahan | Luas Panen (ha) | Produksi (ton) | Produktivitas (kuintal/ha) |
|-------------------------|--------------------|-------------------|-------------------------------|
| (1) | (2) | (3) | (4) |
| 2011 | 248 | 1.473,37 | 59,41 |
| 2012 | 208 | 1.223 | 58,8 |

Sumber: Dinas Kelautan, Perikanan, Pertanian, dan Ketahanan Pangan Kota Gorontalo

Tabel 5.1.2 Luas Panen, Produksi, dan Produktivitas Jagung di Kecamatan Sipatana, 2011-2012

| Komoditas | Luas Panen (ha) | Produksi (ton) | Produktivitas (kuintal/ha) |
|------------------|----------------------------|---------------------------|---------------------------------------|
| (1) | (2) | (3) | (4) |
| 2011 | 6 | 26,77 | 44,62 |
| 2012 | - | - | - |

Sumber: Dinas Kelautan, Perikanan, Pertanian, dan Ketahanan Pangan Kota Gorontalo

Tabel 5.1.3 Luas Panen, Produksi, dan Produktivitas Sayuran di Kecamatan Sipatana, 2012

| Kecamatan/ Kelurahan | Luas Panen (ha) | Produksi (ton) | Produktivitas (kuintal/ha) |
|-------------------------|-----------------------|-------------------|-------------------------------|
| (1) | (2) | (3) | (4) |
| Bawang Merah | - | - | - |
| Bayam | - | - | - |
| Tomat | - | - | - |
| Kangkung | - | - | - |
| Terung | - | - | - |
| Cabai | 1 | 2 | 20 |
| Kacang Panjang | - | - | - |

Tabel 5.1.4 Luas Panen, Produksi, dan Produktivitas Buah-buahan di Kecamatan Kota Tengah, 2012

| Kelurahan | Luas Panen (ha) | Produksi (ton) | Produktivitas (kuintal/ha) |
|------------|-----------------|----------------|----------------------------|
| Pisang | 0,5 | 13,6 | 272 |
| Mangga | 4 | 5,2 | 13 |
| Jambu Biji | - | - | - |
| Pepaya | 0,5 | 0,2 | 4 |
| nanas | - | - | - |
| Nangka | 1 | 2,9 | 29 |
| Belimbing | - | - | - |
| Rambutan | - | - | - |
| Jeruk | - | - | - |
| Sirsak | - | - | - |

5.2 Peternakan

Tabel 5.2.1 Populasi Ternak Menurut Jenis Ternak di Kecamatan Sipatana (ekor), 2007-2012

| Tahun | Sapi | Kuda | Kambing |
|--------------|-------------|-------------|----------------|
| (1) | (2) | (3) | (4) |
| 2011 | 374 | 56 | 50 |
| 2012 | 1.196 | 306 | 2.678 |

Sumber: Dinas Kelautan, Perikanan, Pertanian, dan Ketahanan Pangan Kota Gorontalo

Catatan : data tahun 2012 merupakan gabungan jumlah ternak kecamatan Sipatana dan Kecamatan Kota Utara

Tabel 5.2.2 Populasi Unggas Menurut Jenis Unggas di Kecamatan Sipatana(ekor), 2007-2012

| Tahun | Ayam Kampung | Ayam Ras | Itik |
|--------------|---------------------|-----------------|-------------|
| (1) | (2) | (3) | (4) |
| 2011 | 10.156 | 6.000 | 194 |
| 2012 | 38.296 | 140.030 | 3.124 |

Sumber : Dinas Kelautan, Perikanan, Pertanian, dan Ketahanan Pangan Kota Gorontalo

Catatan : data tahun 2012 merupakan gabungan jumlah ternak kecamatan Sipatana dan Kecamatan Kota Utara

TRANSPORTASI DAN KOMUNIKASI

<http://gorontalokota.bps.go.id>

Jalan merupakan prasarana pengangkutan darat yang penting untuk memperlancar kegiatan perekonomian. Dengan makin meningkatnya usaha pembangunan maka akan menuntut peningkatan pembangunan jalan untuk memudahkan mobilitas penduduk dan memperlancar lalu lintas barang dari satu daerah ke daerah lain. Pada tahun 2012, sebagian besar permukaan jalan antar desa di Kecamatan Sipatana adalah sudah diaspal.

<http://gorontalokota.bps.go.id>

Tabel 6.1 Jalan Antar Desa/Kelurahan Menurut Kelurahan dan Jenis Permukaan Terluas di Kecamatan Sipatana, 2012

| Kelurahan | Aspal/ Beton | Diperkeras | Tanah | Lainnya |
|---------------------------|--------------|------------|-------|---------|
| (1) | (2) | (3) | (4) | (5) |
| Tapa | ✓ | - | - | - |
| Molosipat U | ✓ | - | - | - |
| Tanggikiki | ✓ | - | - | - |
| Bulotadaa | ✓ | - | - | - |
| Bulotadaa Timur | ✓ | - | - | - |
| Kecamatan Sipatana | ✓ | | | |

Tabel 6.2 Jumlah Sarana Komunikasi Menurut Kelurahan di Kecamatan Sibatana, 2012

| Kelurahan | Warnet | Pos/Jasa Pengiriman | Menara Telekomunikasi |
|---------------------------|-----------|---------------------|-----------------------|
| (1) | (2) | (3) | (4) |
| Tapa | 5 | - | - |
| Molosipat U | 3 | - | - |
| Tanggikiki | 4 | - | - |
| Bulotadaa | 5 | - | - |
| Bulotadaa Timur | 5 | - | - |
| Kecamatan Sibatana | 22 | - | - |

Sumber: Kantor Pertanahan Kota Gorontalo

<http://gorontalokota.bps.go.id>

7

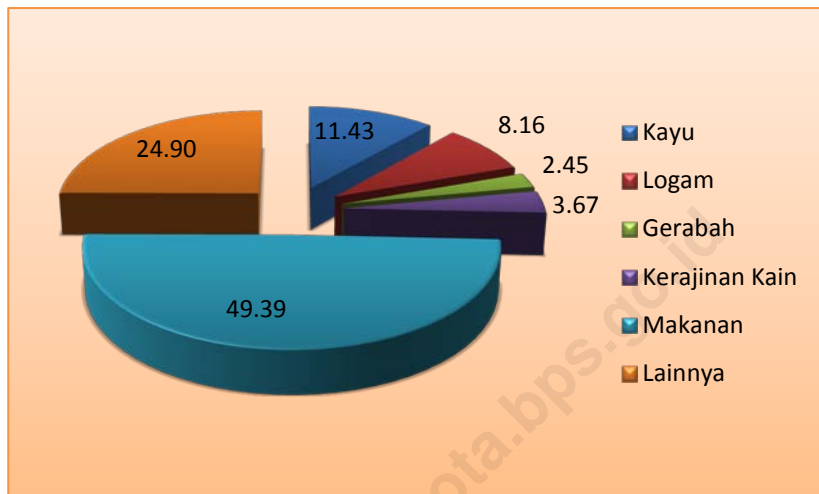
PERINDUSTRIAN, PERDAGANGAN DAN KEUANGAN

<http://gorontalokota.bps.go.id>

Industri pengolahan adalah suatu kegiatan ekonomi yang melakukan kegiatan mengubah suatu barang dasar secara mekanis, kimia atau dengan tangan sehingga menjadi barang jadi/setengah jadi, dan atau barang yang kurang nilainya menjadi barang yang lebih tinggi nilainya, dan sifatnya lebih dekat kepada pemakai akhir. Termasuk dalam kegiatan ini adalah jasa industri dan pekerjaan perakitan.

Dinas Perindustrian, Perdagangan, UMKM, dan PM Kota Gorontalo merinci industri menjadi dua kategori, yaitu perusahaan industri dan industri kerajinan rumah tangga. Perusahaan industri menurut jenisnya dibedakan menjadi industri Kulit, Kayu, Logam, Anyaman, Gerabah, Kerajinan Kain, Makanan dan Lainnya. Pada tahun 2012 di Kecamatan Sipatana hanya terdapat beberapa industri yaitu 28 industri kayu, 20 industri logam, 6 industri gerabah, 9 industri kerajinan kain, dan 121 industri makanan.

Gambar 7. Jumlah Perusahaan/Usaha menurut jenis di Kecamatan Sibatana, 2012



Sumber: Dinas Perindagkop dan UKM Kota Gorontalo

Tabel 7.1 Jumlah Industri Kecil Menurut Kelurahan di Kecamatan Sibatana, 2012

| Tahun | Industri Kecil (5-19 Pekerja) |
|-----------------|--|
| (1) | (2) |
| Tapa | 81 |
| Molosipat U | 61 |
| Tanggikiki | 18 |
| Bulotadaa | 64 |
| Bulotadaa Timur | 21 |

Sumber: Dinas Perindagkop dan UKM Kota Gorontalo

Tabel 7.2 Jumlah Perusahaan/Usaha/Industri Menurut Jenis dan Kelurahan di Kecamatan Sipatana, 2012

| Kelurahan | Kulit | Kayu | Logam | Anyaman | Gerabah |
|-----------------|-------|------|-------|---------|---------|
| (1) | (2) | (3) | (4) | (5) | (6) |
| Tapa | - | 6 | 6 | - | 2 |
| Molosipat U | - | 7 | 2 | - | 1 |
| Tanggikiki | - | - | 2 | - | - |
| Bulotadaa | - | 7 | 6 | - | - |
| Bulotadaa Timur | - | 8 | 4 | - | 3 |
| Jumlah | - | 28 | 20 | - | 6 |

Sumber : Dinas Perindagkop dan UKM Kota Gorontalo

Tabel 7.2 lanjutan

| Kelurahan | Kerajinan Kain | Makanan | Lainnya |
|-----------------|----------------|---------|---------|
| (1) | (2) | (3) | (4) |
| Tapa | - | 49 | 18 |
| Molosipat U | 1 | 31 | 19 |
| Tanggikiki | - | 11 | 5 |
| Bulotadaa | 7 | 27 | 17 |
| Bulotadaa Timur | 1 | 3 | 2 |
| Jumlah | 9 | 121 | 61 |

Sumber : Dinas Perindagkop dan UKM Kota Gorontalo

Tabel 7.3 Jumlah Sarana Perdagangan menurut Kelurahan di Kecamatan Sipatana, 2012

| Tahun | Pasar Tradisional | Tempat Pelelangan Ikan |
|-----------------|-------------------|------------------------|
| (1) | (2) | (3) |
| Tapa | - | - |
| Molosipat U | - | - |
| Tanggikiki | - | - |
| Bulotadaa | - | - |
| Bulotadaa Timur | 1 | - |

Sumber : Dinas Perindagkop dan UKM Kota Gorontalo

Tabel 7.4 Jumlah Pedagang Menurut Jenis di Kecamatan Sipatana, 2012

| Tahun | 2011 | 2012 |
|--------------------------|-------------|-------------|
| (1) | (2) | (3) |
| Pedagang Besar | 2 | 1 |
| Pedagang Menengah | 7 | 5 |
| Pedagang kecil | 35 | 41 |

Sumber : Dinas Perindagkop dan UKM Kota Gorontalo

Tabel 7.5 Jumlah Sarana Perbankan menurut Kelurahan di Kecamatan Sibatana, 2012

| Tahun | Bank Umum | Bank Perkreditan Rakyat | Lembaga Pembiayaan |
|-----------------|-----------|-------------------------|--------------------|
| (1) | (2) | (3) | (4) |
| Tapa | - | - | - |
| Molosipat U | - | - | - |
| Tanggikiki | - | - | - |
| Bulotadaa | - | - | - |
| Bulotadaa Timur | - | - | - |

Sumber : Kantor Lurah Setempat

Tabel 7.6 Jumlah Koperasi Menurut Kelurahan di Kecamatan Sipatana, 2012

| Tahun | KUD | Koperasi Simpan Pinjam | Koperasi tani | Koperas i Perikan an | Kope rasi Lain nya |
|--------------------|-----|------------------------------|------------------|-------------------------------|-----------------------------|
| (1) | (2) | (3) | (4) | (5) | |
| Tapa | - | - | - | 3 | - |
| Molosipat U | 1 | 1 | - | 1 | 1 |
| Tanggikiki | - | - | - | - | - |
| Bulotadaa | - | - | - | - | - |
| Bulotadaa Timur | - | - | - | - | - |

Sumber : Dinas Perindagkop dan UKM Kota Gorontalo

Tabel 7.7 Target dan Realisasi Penerimaan Pajak Bumi dan Bangunan (PBB) Menurut Kelurahan di Kecamatan Sibatana 2012

| Kelurahan | Target | Realisasi | Persentase |
|---------------------------|--------------------|--------------------|-------------------|
| (1) | (2) | (3) | (4) |
| Tapa | 85.768.443 | 9.364.659 | 10,92 |
| Molosipat U | 74.728.557 | 29.677.000 | 39,71 |
| Tanggikiki | 74.000.000 | 38.000.000 | 51,35 |
| Bulotadaa | 43.753.769 | 34.192.611 | 78,15 |
| Bulotadaa Timur | 82.465.210 | 50.911.365 | 61,74 |
| Kecamatan Sibatana | 360.715.979 | 162.145.635 | 44,95 |

Sumber: Kelurahan Setempat dan Kantor Camat Sibatana

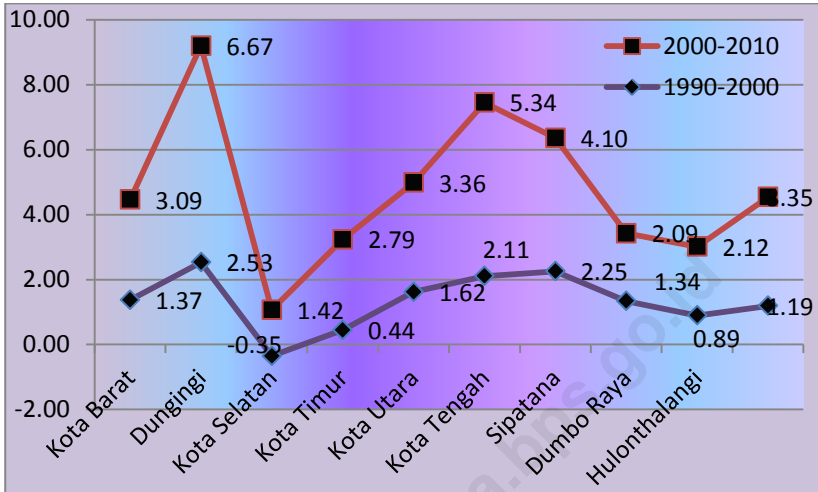
**PERBANDINGAN ANTAR
KECAMATAN**

<http://gorontalokota.bps.go.id>

Perbandingan beberapa indikator terpilih antar kecamatan di Kota Gorontalo memperlihatkan adanya variasi. Dilihat berdasarkan laju pertumbuhan penduduk terlihat adanya perbedaan. Laju pertumbuhan penduduk tertinggi tercatat di Kecamatan Dungingi baik pada periode 1990-2000 maupun 2000-2010. Sementara itu, pada periode yang sama, Kecamatan Kota Selatan memiliki laju pertumbuhan penduduk paling rendah dibanding lima kecamatan lain. Dari sisi kuantitas, Kecamatan Kota Tengah memiliki jumlah penduduk terbesar yakni mencapai 27.047 jiwa.

Perbandingan beberapa indikator terpilih lain seperti banyaknya keluarga pra sejahtera dan sejahtera I – III+ serta target dan realisasi penerimaan PBB juga memperlihatkan angka yang bervariasi antar kecamatan. Pada tahun 2012, di antara 9 kecamatan yang ada, persentase realisasi PBB tertinggi terjadi di Kecamatan Kota Timur (84,22 persen) sedangkan yang terendah terjadi di Kecamatan Sipatana (44,95 persen).

Gambar 8. Laju Pertumbuhan Penduduk¹ (persen) Menurut Kecamatan di Kota Gorontalo, 1990-2000 dan 2000-2010



Catatan: ¹Hasil Sensus Penduduk

Sumber: BPS RI

Tabel 8.1 Jumlah Penduduk¹ dan Laju Pertumbuhan Penduduk Menurut Kecamatan di Kota Gorontalo, 1990, 2000, dan 2010

| Kecamatan | Jumlah Penduduk (orang) | | | Laju Pertumbuhan Penduduk per Tahun (%) | |
|-----------------------|-------------------------|---------|---------|---|-----------|
| | 1990 | 2000 | 2010 | 1990-2000 | 2000-2010 |
| (1) | (2) | (3) | (4) | (5) | (6) |
| Kota Barat | 13.583 | 15.449 | 10.220 | 1,37 | 3,09 |
| Dungingi | 10.326 | 12.941 | 21.568 | 2,53 | 6,67 |
| Kota Selatan | 18.739 | 18.082 | 20.647 | -0,35 | 1,42 |
| Kota Timur | 18.861 | 19.700 | 25.195 | 0,44 | 2,79 |
| Kota Utara | 10.514 | 12.217 | 16.326 | 1,62 | 3,36 |
| Kota Tengah | 14.561 | 17.629 | 27.047 | 2,11 | 5,34 |
| Sipatana | 9.733 | 11.927 | 16.823 | 2,25 | 4,10 |
| Dumbo Raya | 12.378 | 14.031 | 16.960 | 1,34 | 2,09 |
| Hulonthalangi | 11.618 | 12.655 | 15.341 | 0,89 | 2,12 |
| Kota Gorontalo | 120.313 | 134.631 | 180.127 | 1,19 | 3,35 |

Catatan: ¹Hasil Sensus Penduduk

Sumber: BPS RI

Tabel 8.2 Banyaknya Keluarga Menurut Kecamatan dan Klasifikasi Keluarga di Kota Gorontalo, 2011

| Kecamatan | Pra Sejahtera | Keluarga Sejahtera | | | | Jumlah |
|-----------------------|---------------|--------------------|---------------|--------------|--------------|---------------|
| | | I | II | III | III+ | |
| (1) | (2) | (3) | (4) | (5) | (6) | (7) |
| Kota Barat | 534 | 26 | 1 568 | 638 | 69 | 5 473 |
| Dungingi | 206 | 1 097 | 1 697 | 2 197 | 166 | 5 363 |
| Kota Selatan | 262 | 1 765 | 911 | 1 149 | 641 | 4 728 |
| Kota Timur | 212 | 1 915 | 2 360 | 1 488 | 202 | 6 177 |
| Kota Utara | 142 | 1 422 | 1 826 | 938 | 145 | 4 473 |
| Hulonthalangi | 153 | 1 610 | 1 842 | 462 | 10 | 4 077 |
| Sipatana | 359 | 1 574 | 1 584 | 758 | 104 | 4 379 |
| Dumbo Raya | 311 | 2 214 | 1 408 | 432 | 68 | 4 433 |
| Kota Tengah | 163 | 2 008 | 1 553 | 1 709 | 311 | 5 744 |
| Kota Gorontalo | 2 342 | 16 269 | 14 749 | 9 771 | 1 716 | 44 847 |

Sumber: Badan Pemberdayaan Masyarakat Perempuan dan keluarga Berencana Kota Gorontalo

Tabel 8.3 Target dan Realisasi (Rupiah) Penerimaan Pajak Bumi dan Bangunan (PBB) Menurut Kecamatan di Kota Gorontalo, 2011

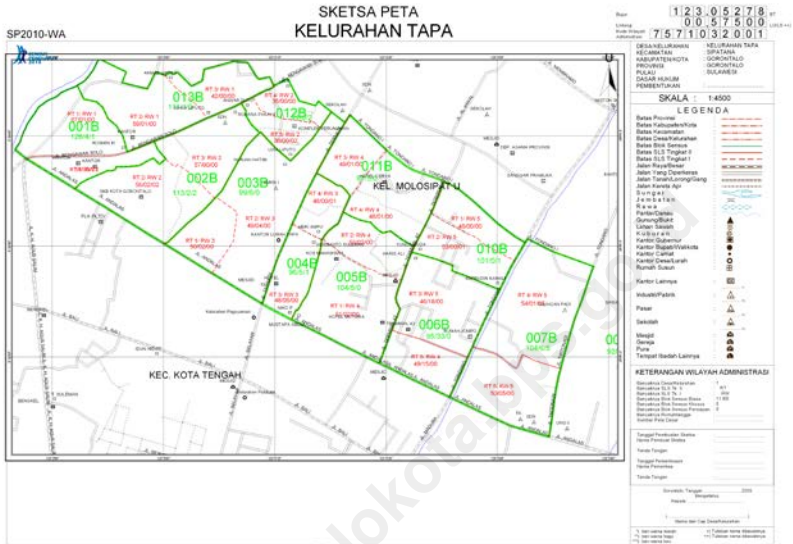
| Kecamatan | Target | Realisasi | Persentase |
|-----------------------|----------------------|----------------------|--------------|
| (1) | (2) | (3) | (4) |
| Kota Barat | ... | ... | ... |
| Dungingi | 338.448.770 | 245.621.411 | 72,57 |
| Kota Selatan | 1.326.053.485 | 1.020.941.855 | 76,99 |
| Kota Timur | 733.865.518 | 618.082.744 | 84,22 |
| Kota Utara | ... | ... | ... |
| Hulonthalangi | 166.005.986 | 135.562.290 | 81,66 |
| Sipatana | 360.715.979 | 162.145.635 | 44,95 |
| Dumbo Raya | ... | ... | ... |
| Kota Tengah | 783.313.914 | 582.895.809 | 74 |
| Kota Gorontalo | | | |

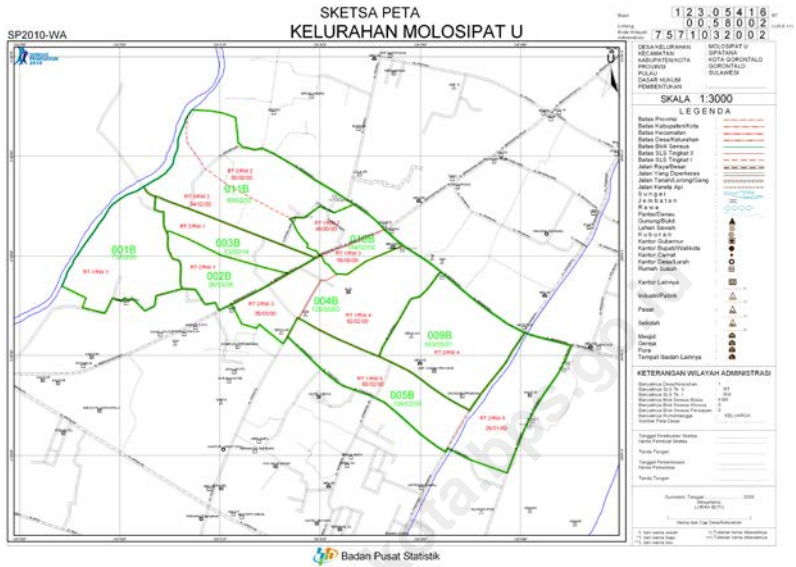
Sumber: Kantor Kecamatan Setempat

<http://gorontalo.kota.bps.go.id>

LAMPIRAN

<http://gorontalokota.bps.go.id>





DATA

MENCERDASKAN BANGSA



Badan Pusat Statistik Kota Gorontalo

Jln. Dewi Sartika No.21, Kota Tengah, Gorontalo

Telp / Fax +62 435 821956, Email : bps7571@bps.go.id

Homepage: <http://www.gorontaloikota.bps.go.id>