



# *KECAMATAN AYAMARU BARAT DALAM ANGGKA 2019*



**BADAN PUSAT STATISTIK  
KABUPATEN SORONG SELATAN**

# *KECAMATAN AYAMARU BARAT DALAM ANGGKA 2019*



**BADAN PUSAT STATISTIK  
KABUPATEN SORONG SELATAN**

# **Kecamatan Ayamaru Barat Dalam Angka 2019**

**ISSN:** -

**No. Publikasi :** 91100.1919

**Katalog :** 1102001.9110074

**Ukuran Buku :** 17,6 cm x 25 cm

**Jumlah Halaman :** xi + 49 halaman

**Naskah :**

Badan Pusat Statistik Kabupaten Sorong Selatan

**Gambar Kover oleh :**

Badan Pusat Statistik Kabupaten Sorong Selatan

**Ilustrasi Kover :**

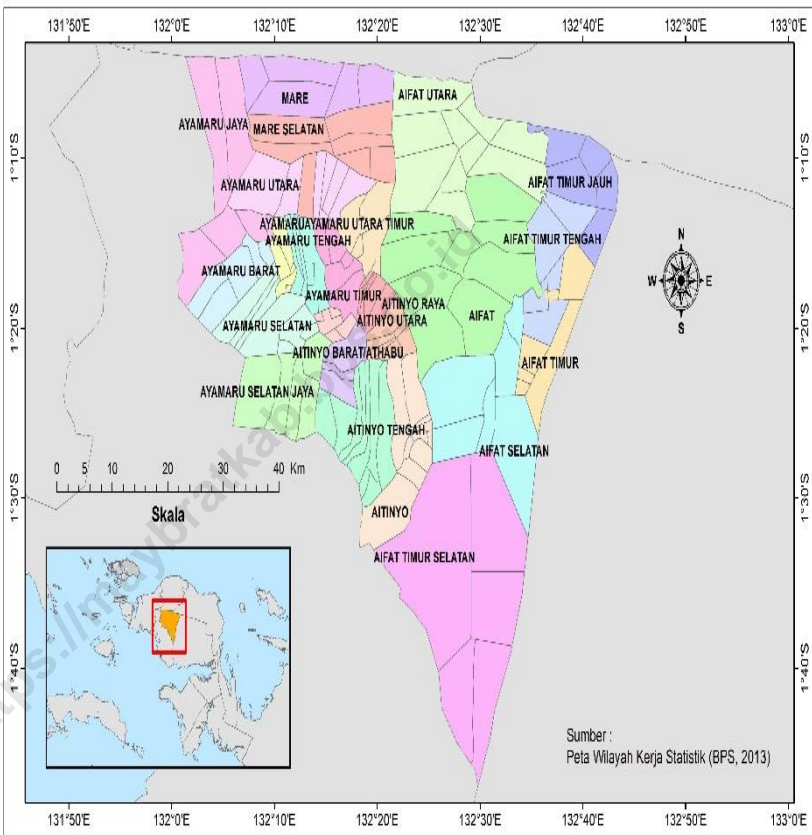
Danau Framu

**Diterbitkan oleh :**

© BPS Kabupaten Sorong Selatan

**Dilarang mengumumkan, mendistribusikan, mengomunikasikan, dan/atau  
menggandakan sebagian atau seluruh isi buku ini untuk tujuan komersial tanpa izin  
tertulis dari Badan Pusat Statistik**

# PETA WILAYAH KABUPATEN MAYBRAT



**KEPALA BPS KABUPATEN SORONG SELATAN**



**RATNA.M.H.GUSTI**



## KATA PENGANTAR

Kecamatan Ayamaru Barat Dalam Angka 2019 merupakan publikasi tahunan yang diterbitkan oleh BPS Kabupaten Sorong Selatan. Disadari bahwa publikasi ini belum sepenuhnya memenuhi harapan pihak pemakai data khususnya para perencana, namun diharapkan dapat membantu melengkapi penyusunan rencana pembangunan di Kecamatan Ayamaru Barat, Kabupaten Maybrat.

Publikasi ini dapat terwujud berkat kerjasama dan bantuan dari berbagai pihak baik instansi pemerintah maupun swasta. Kepada semua pihak yang telah memberikan bantuan disampaikan penghargaan dan terima kasih yang sebesar-besarnya.

Walaupun publikasi ini telah disiapkan sebaik-baiknya, namun disadari masih ada kekurangan dan kesalahan yang terjadi. Untuk perbaikan publikasi ini, tanggapan dan saran yang bersifat konstruktif dari para pemakai sangat diharapkan.

Teminabuan, September 2019

Kepala BPS

Kabupaten Sorong Selatan

Ratna.M.H.Gusti

# DAFTAR ISI

halaman

Peta Wilayah Kecamatan Ayamaru Barat .....	iii
Kepala BPS Kabupaten Sorong Selatan .....	iv
Kata Pengantar .....	v
Daftar Isi .....	vi
Daftar Tabel .....	vii
Daftar Gambar .....	x
Penjelasan Umum .....	xi
1 Geografi .....	1
1.1 Geografi .....	5
2 Pemerintahan .....	9
2.1 Wilayah Administratif .....	12
2.2 Pegawai Negeri Sipil .....	15
3 Kependudukan .....	17
3.1 Kependudukan .....	21
4 Sosial .....	25
4.1 Pendidikan .....	29
4.2 Kesehatan .....	32
4.3 Keagamaan .....	34
5 Pertanian .....	35
5.1 Tanaman Pangan .....	40
6 Pariwisata .....	49

# DAFTAR TABEL

halaman

<b>1</b>	<b>GEOGRAFI</b>	
<b>1.1</b>	<b>GEOGRAFI</b>	
1.1.1	Batas Wilayah Kecamatan Ayamaru Barat dan Jarak dari Ibukota Kecamatan ke Kampung di Kecamatan Ayamaru Barat , 2018.....	5
1.1.2	Letak Geografis Kecamatan Ayamaru Barat Menurut Kampung, 2018.....	6
1.1.3	Batas Administrasi Kampung di Kecamatan Ayamaru Barat, 2018 .....	7
1.1.4	Luas Wilayah Kampung di Kecamatan Ayamaru Barat, 2018 .....	8
<b>2</b>	<b>PEMERINTAHAN</b>	
<b>2.1</b>	<b>WILAYAH ADMINISTRATIF</b>	
2.1.1	Jumlah Satuan Lingkungan Setempat (SLS) di Kecamatan Ayamaru Barat Menurut Kampung, 2018 .....	12
2.1.2	Banyaknya Aparat Kampung di Kecamatan Ayamaru Barat menurut Kampung, 2018.....	13
2.1.3	Sumber Keuangan Kampung dan Penggunaannya di Kecamatan Ayamaru Barat, 2018 .....	14
<b>2.2</b>	<b>PEGAWAI NEGERI SIPIL</b>	
2.2.1	Banyaknya Pegawai Negeri Sipil Daerah Menurut Golongan, Jenis Kelamin di Kecamatan Ayamaru Barat, 2018 .....	15
2.2.2	Banyaknya Pegawai Negeri Sipil Daerah Menurut Tingkat Pendidikan yang Ditamatkan di Kecamatan Ayamaru Barat, 2018 .....	16
<b>3</b>	<b>KEPENDUDUKAN</b>	
<b>3.1</b>	<b>KEPENDUDUKAN</b>	
3.1.1	Jumlah Penduduk dan Laju Pertumbuhan Penduduk Menurut Kampung di Kecamatan Ayamaru Barat 2010, 2015, dan 2018 .....	21
3.1.2	Penduduk Kecamatan Ayamaru Barat dan Kepadatannya Menurut Kampung, 2018.....	22



3.1.3	Jumlah Penduduk dan Rasio Jenis Kelamin Menurut Kampung di Kecamatan Ayamaru Barat , 2018 .....	23
3.1.4	Jumlah Penduduk, Rumahtangga dan Rata-rata Banyaknya Anggota Rumah Tangga Menurut Kampung di Kecamatan Ayamaru Barat, 2018 .....	24
<b>4</b>	<b>SOSIAL</b>	
<b>4.1</b>	<b>PENDIDIKAN</b>	
4.1.1	Banyaknya Sekolah Negeri Dirinci Menurut Jenis dan Kampung di Kecamatan Ayamaru Barat, 2018 .....	29
4.1.2	Banyaknya Sekolah Swasta Dirinci Menurut Jenis dan Kampung di Kecamatan Ayamaru Barat, 2018 .....	30
4.1.3	Banyaknya Sekolah, Guru dan Murid pada Sekolah Negeri dan Swasta Menurut Jenis Sekolah di Kecamatan Ayamaru Barat Tahun Ajaran 2016/2018 .....	31
<b>4.2</b>	<b>KESEHATAN</b>	
4.2.1	Jumlah Fasilitas Kesehatan Menurut Kampung di Kecamatan Ayamaru Barat, 2018 .....	32
4.2.2	Banyaknya Tenaga Kesehatan Menurut Kampung di Kecamatan Ayamaru Barat, 2018 .....	33
<b>4.3</b>	<b>KEAGAMAAN</b>	
4.3.1	Banyaknya Tempat Peribadatan Menurut Kampung di Kecamatan Ayamaru Barat, 2018.....	34
<b>5</b>	<b>PERTANIAN</b>	
<b>5.1</b>	<b>TANAMAN PANGAN</b>	
5.1.1	Luas Panen, Luas Panen Muda, dan Luas Tanam Jagung di Kecamatan Ayamaru Barat, 2018 .....	40
5.1.2	Luas Panen, Luas Panen Muda, dan Luas Tanam Ubi Kayu di Kecamatan Ayamaru Barat, 2018 .....	41
5.1.3	Luas Panen, Luas Panen Muda, dan Luas Tanam Ubi Jalar di Kecamatan Ayamaru Barat, 2018 .....	42
5.1.4	Luas Panen, Luas Panen Muda, dan Luas Kacang Tanah di Kecamatan Ayamaru Barat, 2018 .....	43

5.1.6	Luas Panen, Luas Panen Muda, dan Luas Kacang Hijau di Kecamatan Ayamaru Barat, 2018 .....	44
5.1.7	Luas Panen, Luas Panen Muda, dan Luas Tanam Talas/Keladi di Kecamatan Ayamaru Barat, 2018 .....	45
5.1.8	Luas Panen, Luas Panen Muda, dan Luas Tanam Kedelai di Kecamatan Ayamaru Barat, 2018 .....	46
<b>6.1</b>	<b>PARIWISATA</b>	
6.1.1	Obyek dan Daya Tarik Wisata di Kecamatan Ayamaru Barat, 2018 ....	50

<https://maybratkab.bps.go.id>

## DAFTAR GAMBAR

halaman

- 1 Persentase Luas Wilayah Menurut Kampung di Kecamatan Ayamaru Barat (%), 2018 ..... 4

<https://maybratkab.bps.go.id>

## PENJELASAN UMUM

Tanda-tanda, satuan-satuan, dan lain-lainnya yang digunakan dalam publikasi ini adalah sebagai berikut:

### 1. TANDA-TANDA

Data tidak tersedia	: ...
Tidak ada atau nol	: –
Data dapat diabaikan	: 0
Tanda decimal	: ,
Data tidak dapat ditampilkan	: NA
Angka perkiraan	: e
Angka sementara	: x
Angka sangat sementara	: xx
Angka diperbaiki	: r

### 2. SATUAN/UNITS

barel	: 158,99 liter = $1/6,2898 \text{ m}^3$
hektar (ha)	: $10\,000 \text{ m}^2$
kilometer (km)	: 1 000 meter (m)
knot	: 1,8523 km/jam
kuintal	: 100 kg
KWh	: 1 000 Watt
MWh	: 1 000 KWh
liter (untuk beras)	: 0,80 kg
ons	: 28,31 gram
ton	: 1 000 kg

Satuan lain: buah, dus, butir, helai/lembar, kaleng, batang, pulsa, ton kilometer (ton-km), jam, menit, persen (%).

Perbedaan angka di belakang koma disebabkan oleh pembulatan angka.



# BAB 1

<https://maybratkab.bps.go.id>

# Geografi dan Iklim

**PENJELASAN TEKNIS**

1. Secara astronomis, Kabupaten Maybrat terletak antara 01°00'- 02°30' Lintang Selatan dan 131°00' - 133°00' Bujur Timur, serta berada pada ketinggian 0 - 1.362 meter dari permukaan laut.
2. Berdasarkan letak geografisnya, Kabupaten Maybrat memiliki batas-batas sebagai berikut :
  - ❖ Utara : Kabupaten Tambrauw, Kabupaten Manokwari
  - ❖ Selatan : Kabupaten Sorong Selatan
  - ❖ Timur : Kabupaten Teluk Bintuni
  - ❖ Barat : Kabupaten Sorong
3. Desa/Kelurahan Tepi Laut adalah desa/kelurahan yang sebagian atau seluruh wilayahnya bersinggungan langsung dengan laut, baik berupa pantai maupun tebing karang.
4. Desa/Kelurahan bukan tepi laut adalah desa/kelurahan yang wilayahnya tidak bersinggungan langsung dengan laut.
5. Desa/Kelurahan Lereng/Puncak adalah desa/kelurahan yang sebagian besar wilayahnya berada di puncak gunung/pegunungan atau terletak di antara puncak sampai lembah.
6. Desa/Kelurahan lembah adalah desa/kelurahan yang wilayahnya sebagian besar merupakan daerah rendah yang terletak di antara dua gunung/pegunungan atau daerah yang mempunyai kedudukan lebih rendah dibandingkan daerah sekitarnya.
7. Desa/Kelurahan Dataran adalah desa/kelurahan yang sebagian besar wilayahnya tampak datar, rata, dan membentang.

## **ULASAN**

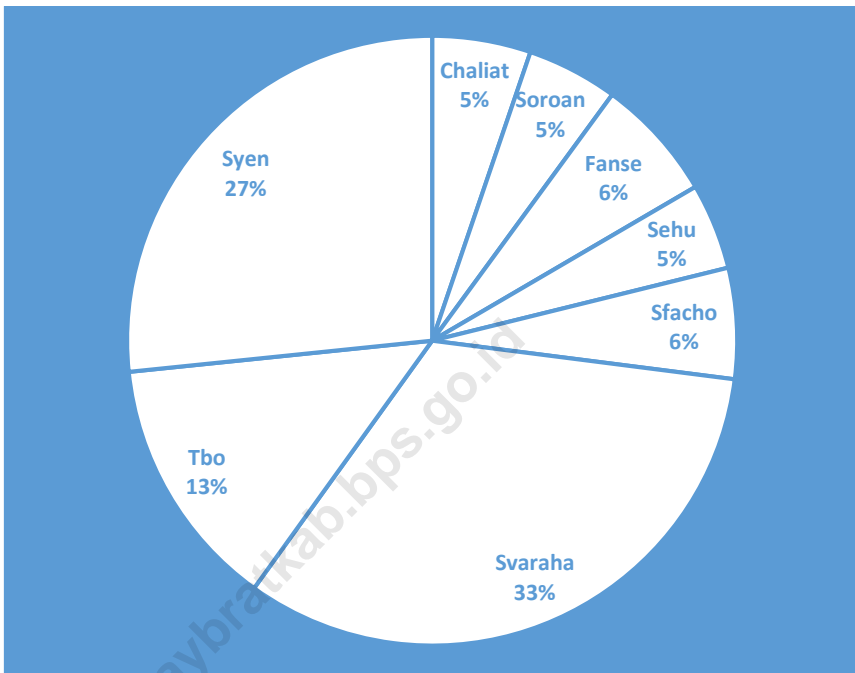
Luas wilayah Kabupaten Maybrat mencapai 5.461,69 km<sup>2</sup> (berdasarkan Undang-Undang Nomor 13 Tahun 2009) yang terbagi menjadi 24 Kecamatan yang terdiri dari 158 kampung dan 1 kelurahan dengan topografi sebagian besar daerah pegunungan.

Kabupaten Maybrat terbagi menjadi 24 Kecamatan, yaitu Kecamatan Aifat Timur, Ayamaru Barat, Aifat Timur Jauh, Aifat, Aifat Selatan, Aifat Timur Selatan, Aifat Utara, Aitinyo, Aitinyo Tengah, Aitinyo Utara, Aitinyo Raya, Aitinyo Barat, Ayamaru Selatan Jaya, Ayamaru, Ayamaru Tengah, Ayamaru Barat, Ayamaru Selatan, Ayamaru Jaya, Ayamaru Utara, Ayamaru Barat, Ayamaru Timur, Ayamaru Timur Selatan, Mare, dan Mare Selatan.

Kecamatan Ayamaru Barat merupakan Kecamatan pemekaran dari Kecamatan Ayamaru. Kecamatan Ayamaru Barat terdiri dari 8 kampung, yaitu Kampung Chaliat, Kampung Soroan, Kampung Fanse, Kampung Sehu, Kampung Sfacho, Kampung Svacraha, Kampung Tbo, dan Kampung Syen

Kecamatan Ayamaru Barat terletak pada 0,99 LS dan 132,1320 BT dengan ketinggian 291 meter di atas permukaan laut. Seluruh wilayahnya berada di daerah lereng/punggung bukit.

**Gambar 1** Persentase Luas Wilayah Menurut Kampung di Kecamatan Ayamaru Barat (%), 2018



Sumber : Kantor Kecamatan Ayamaru Barat



## 1.1 GEOGRAFI

**Tabel 1.1.1 Batas Wilayah Kecamatan Ayamaru Barat dan Jarak dari Ibukota Kecamatan ke Kampung di Kecamatan Ayamaru Barat, 2018**

---

<b>A. Batas Wilayah Kecamatan Ayamaru Barat</b>	
Sebelah Utara	: -
Sebelah Timur	: -
Sebelah Selatan	: -
Sebelah Barat	: -
<b>B. Jarak dari Ibukota Kecamatan ke Kampung</b>	
Ibukota Kecamatan – chaliat	: - km
Ibukota Kecamatan – soroan	: - km
Ibukota Kecamatan – Fanse	: - km
Ibukota Kecamatan – Sehu	: - km
Ibukota Kecamatan – Sfacho	: - km
Ibukota Kecamatan – Svaraha	: - km
Ibukota Kecamatan – Tbo	: - km
Ibukota Kecamatan – Syen	: - Km

---

Sumber : Kantor Kecamatan Ayamaru Barat

**Tabel 1.1.2 Letak Geografis Kecamatan Ayamaru Barat Menurut Kampung, 2018**

Kampung	Pesisir	Lereng/ Punggung Bukit	Lembah/ DAS	Dataran
(1)	(2)	(3)	(4)	(5)
1. Chaliat	-	1	-	-
2. Soroan	-	1	-	-
3. Fanse	-	1	-	-
4. Sehu	-	1	-	-
5. Sfacho	-	1	-	-
6. Svaraha	-	1	-	-
7. Tbo	-	1	-	-
8. Syen	-	1	-	-
<b>Jumlah</b>	-	<b>8</b>	-	-

Sumber : Kantor Kecamatan Ayamaru Barat

**Tabel 1.1.3 Batas Administrasi Kampung di Kecamatan Ayamaru Barat, 2018**

Kampung	Utara	Timur	Selatan	Barat
(1)	(2)	(3)	(4)	(5)
1. Chaliat	-	-	-	-
2. Soroan	-	-	-	-
3. Fanse	-	-	-	-
4. Sehu	-	-	-	-
5. Sfacho	-	-	-	-
6. Svaraha	-	-	-	-
7. Tbo	-	-	-	-
8. Syen	-	-	-	-

Sumber : Kantor Kecamatan Ayamaru Barat

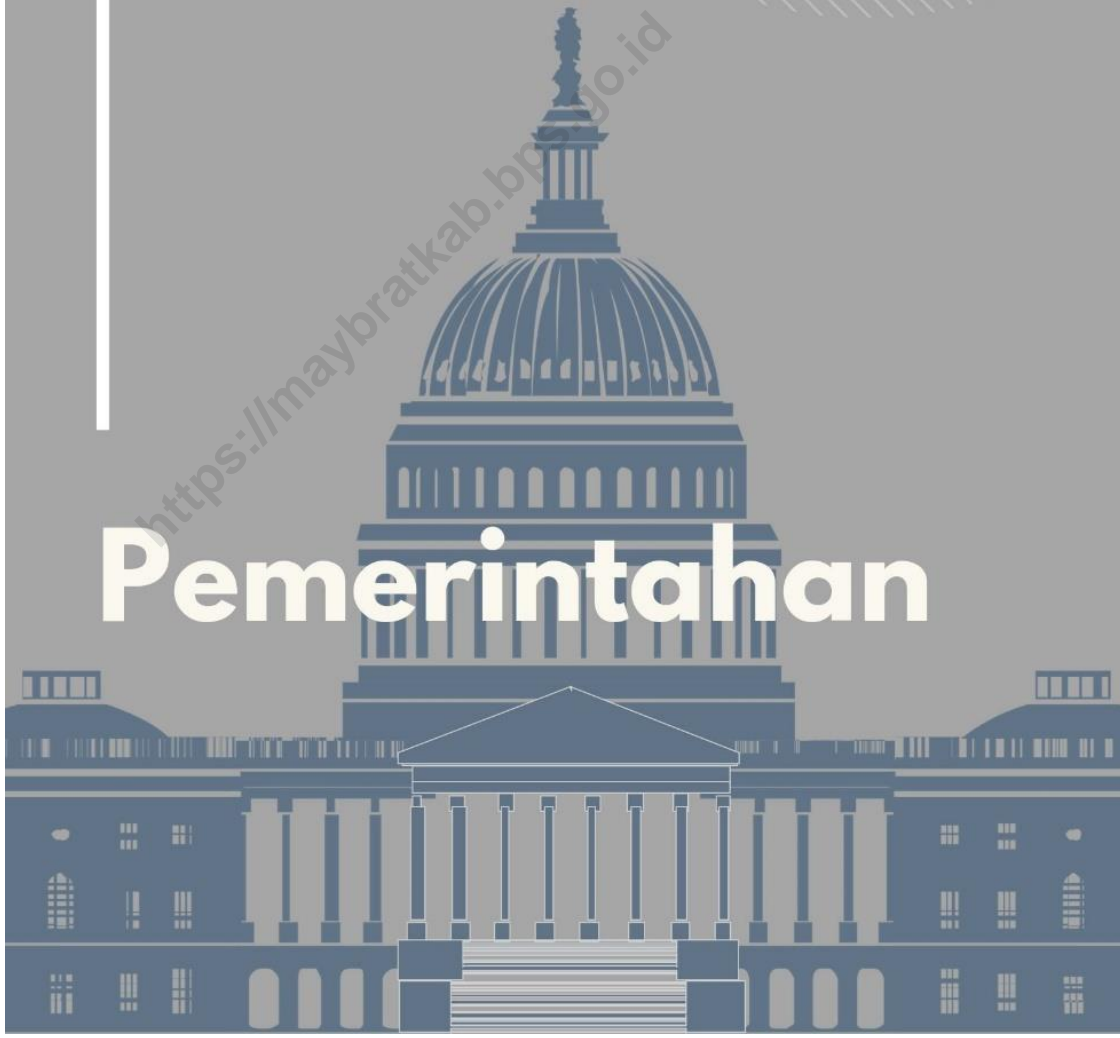
**Tabel 1.1.4 Luas Wilayah Kampung di Kecamatan Ayamuru Barat, 2018**

	<b>Kampung</b>	<b>Luas (km<sup>2</sup>)</b>	<b>Persentase</b>
	(1)	(2)	(3)
1.	Chaliat	0,8	...
2.	Soroan	0,74	...
3.	Fanse	1,0	...
4.	Sehu	0,70	...
5.	Sfacho	0,9	...
6.	Svaraha	5,04	...
7.	Tbo	2,06	...
8.	Syen	4,08	...
<b>Kecamatan Ayamuru Barat</b>		<b>15,32</b>	<b>...</b>

Sumber : Kantor Kecamatan Ayamuru Barat

# BAB 2

# Pemerintahan



**PENJELASAN TEKNIS**

1. Secara administrasi, Kabupaten Maybrat resmi terbentuk berdasarkan Undang-Undang Nomor 13 Tahun 2009 pada tanggal 15 April 2009.
2. Kabupaten Maybrat yang beribukota di Kumurkek, Kecamatan Aifat, terdiri dari 24 Kecamatan yang meliputi 158 kampung dan 1 kelurahan hingga akhir tahun 2014.
3. 13 Kecamatan pemekaran di Kabupaten Maybrat adalah Kecamatan Aifat Timur Selatan (pemekaran dari Aifat Selatan); Kecamatan Ayamuru Barat dan Aifat Timur Jauh (pemekaran dari Aifat Timur); Kecamatan Ayamuru Selatan Jaya (pemekaran dari Aitinyo Barat); Kecamatan Aitinyo Tengah -
4. UPT (Unit Permukiman Transmigrasi) adalah suatu kawasan baru dengan jumlah penduduk atau transmigran lebih kurang 500 KK (Kepala Keluarga) dan mempunyai luas wilayah kurang lebih 2.500 Ha yang masih dalam pembinaan pemerintah, untuk dikembangkan menjadi desa baru atau bagian dari desa yang telah ada.
5. Desa Swadaya adalah desa yang kekurangan sumber daya manusia atau tenaga kerja serta kekurangan dana sehingga tidak mampu memanfaatkan potensi yang ada di desanya.
6. Desa Swakarsa adalah desa yang mulai menggunakan dan memanfaatkan potensi fisik dan non fisik yang dimilikinya tetapi masih kekurangan sumber keuangan atau dana.

## **ULASAN**

Kecamatan Ayamaru Barat beribukota di Kampung Soroan, secara administrasi memiliki 8 kampung.

Semua kampung di Kecamatan Ayamaru Barat telah memiliki semua perangkat aparat kampung, untuk pengurusan administrasi kampung di mana kepala kampung dan sekretasis kampung yang harus mengurus administrasi kampung karena aparat kampung yang lain tidak aktif.

<https://maybratkab.bps.go.id>

## 2.1 WILAYAH ADMINISTRATIF

**Tabel 2.1.1 Jumlah Satuan Lingkungan Setempat (SLS) di Kecamatan Ayamaru Barat Menurut Kampung, 2018**

Kampung	Jumlah SLS	
	Rukun Warga (RW)	Rukun Tetangga (RT)
(1)	(3)	(4)
1. Chaliat	-	-
2. Soroan	-	-
3. Fanse	-	-
4. Sehu	-	-
5. Sfacho	-	-
6. Svaraha	-	-
7. Tbo	-	-
8. Syen	-	-
<b>Kecamatan Ayamaru Barat</b>	-	-

Sumber : Kantor Kecamatan Ayamaru Barat



**Tabel 2.1.2 Banyaknya Aparat Kampung di Kecamatan Ayamaru Barat menurut Kampung, 2018**

No.	Kampung	Kepala Kampung	Sekretaris Kampung	Ketua Baperkam	Aparat Kampung	Ketua RW	Ketua RT
(1)	(2)	(3)	(4)	(5)	(6)	(7)	(8)
1.	Chaliat	1	1	1	4	-	-
2.	Soroan	1	1	1	4	-	-
3.	Fanse	1	1	1	4	-	-
4.	Sehu	1	1	1	4	-	-
5.	Sfacho	1	1	1	4	-	-
6.	Svaraha	1	1	1	4	-	-
7.	Tbo	1	1	1	4	-	-
8.	Syen	1	1	1	4	-	-
<b>Kecamatan Ayamaru Barat</b>		<b>8</b>	<b>8</b>	<b>8</b>	<b>32</b>	<b>-</b>	<b>-</b>

Sumber : Kantor Kecamatan Ayamaru Barat

**Tabel 2.1.3 Sumber Keuangan Kampung dan Penggunaannya di Kecamatan Ayamaru Barat, 2018**

No.	Kampung	Sumber Bantuan		
		Pemerintah Kabupaten	Pemerintah Provinsi	Pemerintah Pusat
(1)	(2)	(3)	(4)	(5)
1.	Chaliat	...	185 000 000*	775 000 000*
2.	Soroan	...	100 000 000*	791 000 000*
3.	Fanse	...	100 000 000*	740 000 000*
4.	Sehu	100 000 000*	...	490 000 000*
5.	Sfacho	50 000 000*	660 000 000*	...
6.	Svaraha	50 000 000*	100 000 000*	731 000 000*
7.	Tbo	...	...	730 000 000*
8.	Syen	...	100 000 000*	731 000 000*

\*Masih Menggunakan data tahun 2016

Sumber : Kantor Kecamatan Ayamaru Barat

## 2.2 PEGAWAI NEGERI SIPIL

**Tabel 2.2.1 Banyaknya Pegawai Negeri Sipil Daerah Menurut Golongan, Jenis Kelamin di Kecamatan Ayamuru Barat, 2018**

TAHUN	Golongan								Jumlah	
	I		II		III		IV		L	P
	L	P	L	P	L	P	L	P		
(1)	(2)	(3)	(4)	(5)	(6)	(7)	(8)	(9)	(10)	(11)
2016	1	-	5	4	1	1	-	1	7	6

Sumber : BKD Kabupaten Maybrat

**Tabel 2.2.2 Banyaknya Pegawai Negeri Sipil Daerah Menurut Tingkat Pendidikan yang Ditamatkan di Kecamatan Ayamuru Barat, 2018**

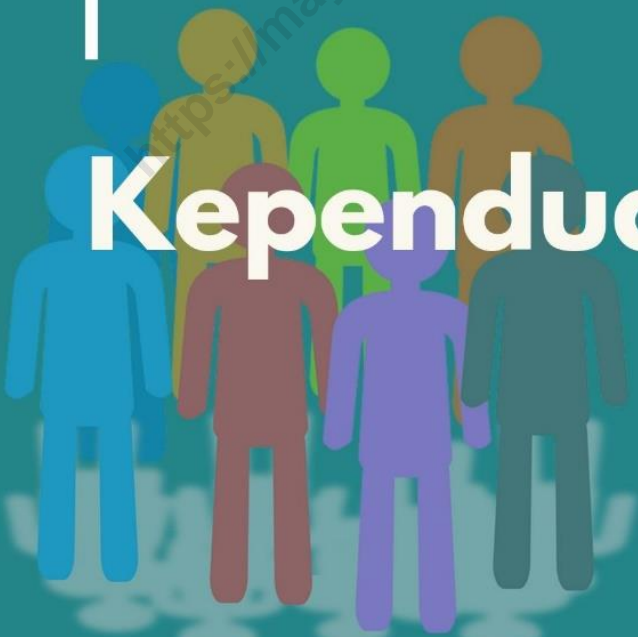
Tahun	Tingkat Pendidikan					Jml
	SMP	SMA	Diploma	Sarjana	Magister	
(1)	(2)	(3)	(4)	(5)	(6)	(7)
2018	-	-	-	-	-	-

\*Data Tahun 2018 belum tersedia

<https://maybratkab.bps.go.id>

# BAB 3

## Kependudukan



<https://maybratkab.bps.go.id>

## PENJELASAN TEKNIS

1. Sumber utama data kependudukan adalah sensus penduduk yang dilaksanakan setiap sepuluh tahun sekali. Sensus penduduk telah dilaksanakan sebanyak enam kali sejak Indonesia merdeka, yaitu tahun 1961, 1971, 1980, 1990, 2000, dan 2010. Di dalam sensus penduduk, pencacahan dilakukan terhadap seluruh penduduk yang berdomisili di wilayah teritorial Indonesia termasuk warga negara asing kecuali anggota korps diplomatik negara sahabat beserta keluarganya.

Metode pengumpulan data dalam sensus dilakukan dengan wawancara antara petugas sensus dengan responden dan juga melalui *e-census*. Pencatatan penduduk menggunakan konsep usual residence, yaitu konsep di mana penduduk biasa bertempat tinggal. Bagi penduduk yang bertempat tinggal tetap dicacah di mana mereka biasa tinggal, sedangkan untuk penduduk yang tidak bertempat tinggal tetap dicacah di tempat di mana mereka ditemukan petugas sensus pada malam 'Hari Sensus'. Termasuk penduduk yang tidak bertempat tinggal tetap adalah tuna wisma, awak kapal berbendera Indonesia, penghuni perahu/rumah apung, masyarakat terpencil/terasing, dan pengungsi. Bagi mereka yang mempunyai tempat tinggal tetap dan sedang bepergian ke luar wilayah lebih dari enam bulan, tidak dicacah di tempat tinggalnya, tetapi dicacah di tempat tujuannya. Untuk tahun yang tidak dilaksanakan sensus penduduk, data kependudukan diperoleh dari hasil proyeksi penduduk. Proyeksi penduduk merupakan suatu perhitungan ilmiah yang didasarkan pada asumsi dari komponen-komponen perubahan penduduk, yaitu kelahiran, kematian, dan migrasi. Proyeksi penduduk Indonesia 2010–2035 menggunakan data dasar penduduk hasil SP2010.

2. **Penduduk Indonesia** adalah semua orang yang berdomisili di wilayah teritorial Indonesia selama 6 bulan atau lebih dan atau mereka yang berdomisili kurang dari 6 bulan tetapi bertujuan menetap.
3. **Laju pertumbuhan penduduk** adalah angka yang menunjukkan persentase penambahan penduduk dalam jangka waktu tertentu.
4. **Kepadatan penduduk** adalah rasio banyaknya penduduk per kilometer persegi.

5. **Rasio jenis kelamin** adalah perbandingan antara penduduk laki-laki dan penduduk perempuan pada suatu wilayah dan waktu tertentu. Biasanya dinyatakan dengan banyaknya penduduk laki-laki untuk 100 penduduk perempuan.
6. **Distribusi penduduk** adalah pola persebaran penduduk di suatu wilayah, baik berdasarkan batas-batas geografis maupun berdasarkan batas-batas administrasi pemerintahan.
7. **Komposisi penduduk** adalah pola persebaran penduduk menurut karakteristiknya, contoh: penduduk menurut kelompok umur, penduduk menurut jenis kelamin
8. **Rumah tangga** adalah seseorang atau sekelompok orang yang mendiami sebagian atau seluruh bangunan fisik/sensus dan biasanya tinggal bersama serta pengelolaan makan dari satu dapur. Yang dimaksud makan dari satu dapur adalah jika pengurusan kebutuhan sehari-harinya dikelola bersama-sama menjadi satu.
9. **Anggota rumah tangga** adalah semua orang yang biasanya bertempat tinggal di suatu rumah tangga, baik yang berada di rumah pada waktu pencacahan maupun yang sementara tidak ada.
10. **Rata-rata anggota rumah tangga** adalah angka yang menunjukkan rata-rata jumlah anggota rumah tangga per rumah tangga.
11. Istilah **migrasi seumur hidup** disebut bila provinsi tempat tinggal seseorang pada saat pencacahan berbeda dengan provinsi tempat lahirnya.
12. Istilah **migrasi risen** disebut bila provinsi tempat tinggal seseorang pada saat pencacahan berbeda dengan provinsi tempat tinggalnya 5 tahun yang lalu.

## **ULASAN**

Jumlah penduduk Kecamatan Ayamuru Barat tahun 2018 sebesar 1.294 jiwa yang terdiri dari 656 jiwa penduduk laki-laki dan 638 jiwa penduduk perempuan, dengan jumlah rumah tangga terbesar 291 rumah tangga.

Jumlah ini hanya ada di dua kampung saja yaitu Kampung Chaliat dan Kampung Soroan, sedangkan untuk kampung kampung pemekaran seperti Kampung Fansa, Kampung sehu, Kampung Sfacho, Kampung Svaraha, Kampung Tbo dan Kampung Syen belum ada penduduknya karena masih bergabung dengan kampung induknya.

<https://maybratkab.bps.go.id>



### 3.1 KEPENDUDUKAN

**Tabel 3.1.1 Jumlah Penduduk dan Laju Pertumbuhan Penduduk Menurut Kampung di Kecamatan Ayamaru Barat 2016, 2017, dan 2018**

Kecamatan	Jumlah Penduduk			Laju Pertumbuhan Penduduk per Tahun (%)	
	2016	2017	2018	2016-2018	2017-2018
(1)	(2)	(3)	(4)	(5)	(6)
1. Chaliat	-	-	851	-	-
2. Soroan	-	-	443	-	-
3. Fanse	-	-	-	-	-
4. Sehu	-	-	-	-	-
5. Sfacho	-	-	-	-	-
6. Svaraha	-	-	-	-	-
7. Tbo	-	-	-	-	-
8. Syen	-	-	-	-	-
<b>Kecamatan Ayamaru Barat</b>	-	-	<b>1 294</b>	-	-

Ket : \* datanya masih ikut di kampung induk

Sumber : BPS-Proyeksi Penduduk Kabupaten Sorong Selatan 2010–2035

**Tabel 3.1.2 Penduduk Kecamatan Ayamaru Barat dan Kepadatannya Menurut Kampung, 2018**

No.	Kampung	Luas Daerah (Km <sup>2</sup> )	Penduduk	Kepadatan per Km <sup>2</sup>
(1)	(2)	(3)	(4)	(5)
1.	Chaliat	0.8	851	1.018
2.	Soroan	0.74	443	585.1
3.	Fanse	1.0	-	-
4.	Sehu	0.70	-	-
5.	Sfacho	0.9	-	-
6.	Svaraha	5.04	-	-
7.	Tbo	2.06	-	-
8.	Syen	4.08	-	-
<b>Kecamatan Ayamaru Barat</b>		<b>15.32</b>	<b>1 294</b>	<b>84.46</b>

Ket : \* datanya masih ikut di kampung induk

Sumber : BPS-Proyeksi Penduduk Kabupaten Sorong Selatan 2010–2035

Dwsdddesswwaaffrrrd2dddddffccccccxfvfv

**Tabel 3.1.3 Jumlah Penduduk dan Rasio Jenis Kelamin Menurut Kampung di Kecamatan Ayamaru Barat , 2018**

Kampung	Jenis Kelamin			Rasio Jenis Kelamin
	Laki-Laki	Perempuan	Jumlah	
(1)	(2)	(3)	(4)	(5)
1. Chaliat	437	414	851	105,5
2. Soroan	219	224	443	97,76
3. Fanse	-	-	-	-
4. Sehu	-	-	-	-
5. Sfacho	-	-	-	-
6. Svaraha	-	-	-	-
7. Tbo	-	-	-	-
8. Syen	-	-	-	-
<b>Kecamatan Ayamaru Barat</b>	<b>656</b>	<b>638</b>	<b>1 294</b>	<b>102.8</b>

Ket : \* datanya masih ikut di kampung induk

Sumber : BPS-Proyeksi Penduduk Kabupaten Sorong Selatan 2010–2035


**Tabel 3.1.4 Jumlah Penduduk, Rumahtangga dan Rata-rata Banyaknya Anggota Rumah Tangga Menurut Kampung di Kecamatan Ayamaru Barat, 2018**

Kampung	Jumlah Penduduk	Jumlah Rumah Tangga	Rata-rata Banyaknya ART (jiwa/RT)
(1)	(2)	(3)	(4)
1. Chaliat	851	190	4.289
2. Soroan	443	101	4.386
3. Fanse	-	-	-
4. Sehu	-	-	-
5. Sfacho	-	-	-
6. Svaraha	-	-	-
7. Tbo	-	-	-
8. Syen	-	-	-
<b>Kecamatan Ayamaru Barat</b>	<b>1 294</b>	<b>291</b>	<b>5.908</b>

Ket : \* datanya masih ikut di kampung induk

Sumber : BPS-Proyeksi Penduduk Kabupaten Sorong Selatan 2010–2035

# BAB 4



# Sosial

## PENJELASAN TEKNIS

1. **Tidak/belum pernah sekolah** adalah mereka yang tidak pernah atau belum pernah terdaftar dan tidak pernah atau belum pernah aktif mengikuti pendidikan di suatu jenjang pendidikan formal. Termasuk juga yang tamat/belum tamat taman kanak-kanak tetapi tidak melanjutkan ke sekolah dasar.
2. **Masih bersekolah** adalah mereka yang terdaftar dan aktif mengikuti pendidikan formal dan nonformal (Paket A, B, atau C), baik pendidikan dasar, menengah maupun pendidikan tinggi. Bagi mahasiswa yang sedang cuti dianggap masih bersekolah.
3. **Tidak bersekolah lagi** adalah mereka yang pernah terdaftar dan aktif mengikuti pendidikan di suatu jenjang pendidikan formal dan nonformal (Paket A, B, atau C), tetapi pada saat pencacahan tidak lagi terdaftar dan tidak aktif mengikuti pendidikan.
4. **Tamat sekolah** adalah menyelesaikan pelajaran yang ditandai dengan lulus ujian akhir pada kelas atau tingkat terakhir suatu jenjang pendidikan di sekolah negeri maupun swasta dengan mendapatkan tanda tamat belajar/ijazah. Seseorang yang belum mengikuti pelajaran pada kelas tertinggi tetapi telah mengikuti ujian akhir dan lulus dianggap tamat sekolah.
5. **Dapat membaca dan menulis** artinya dapat membaca dan menulis kata-kata/kalimat sederhana dengan suatu aksara tertentu.
6. **Jalur Pendidikan di Indonesia** terdiri atas 1) pendidikan formal, 2) pendidikan nonformal, dan 3) pendidikan informal yang ketiganya dapat saling melengkapi dan memperkaya (Undang-Undang No. 20 Tahun 2013 tentang Sistem Pendidikan Nasional).
7. **Jenjang Pendidikan Formal** terdiri atas pendidikan dasar, pendidikan menengah, dan pendidikan tinggi. Jenis pendidikan yang diajarkan mencakup pendidikan umum, kejuruan, akademik, profesi, vokasi, keagamaan, dan khusus.

- a. Pendidikan Dasar berbentuk Sekolah Dasar (SD) dan Madrasah Ibtidaiyah (MI) atau bentuk lain yang sederajat serta Sekolah Menengah Pertama (SMP) dan Madrasah Tsanawiyah (MTs), atau bentuk lain yang sederajat.
  - b. Pendidikan Menengah berbentuk Sekolah Menengah Atas (SMA), Madrasah Aliyah (MA), Sekolah Menengah Kejuruan (SMK), dan Madrasah Aliyah Kejuruan (MAK), atau bentuk lain yang sederajat.
  - c. Pendidikan Tinggi merupakan jenjang pendidikan setelah pendidikan menengah yang mencakup program pendidikan diploma, sarjana, magister, spesialis, dan doktor yang diselenggarakan oleh perguruan tinggi. Perguruan tinggi dapat berbentuk akademi, politeknik, sekolah tinggi, institut, atau universitas.
8. **Rumah Sakit** adalah tempat pemeriksaan dan perawatan kesehatan, biasanya berada di bawah pengawasan dokter/tenaga medis, yang melayani penderita yang sakit untuk berobat rawat jalan atau rawat inap.
9. **Puskesmas (Pusat Kesehatan Masyarakat)** adalah unit pelaksana teknis dinas kesehatan kabupaten/ kota yang mempunyai fungsi utama sebagai penyelenggara pelayanan kesehatan tingkat pertama. Wilayah kerja puskesmas maksimal adalah satu kecamatan dan untuk dapat menjangkau wilayah kerjanya, puskesmas mempunyai jaringan pelayanan yang meliputi unit Puskesmas Pembantu (Pustu), unit Puskesmas Keliling (Puskel), dan unit bidan desa/komunitas (Peraturan Menteri Kesehatan RI No. 75 Tahun 2014 Tentang Pusat Kesehatan Masyarakat).
10. **Apotek** adalah suatu tempat tertentu yang digunakan untuk melakukan pekerjaan kefarmasian, dan penyaluran/penjualan obat atau bahan farmasi dan perbekalan kesehatan lainnya kepada masyarakat yang dikelola oleh tenaga apoteker (Peraturan Menteri Kesehatan RI No. 1332 Tahun 2002 Tentang Perubahan Atas Peraturan Menteri Kesehatan RI No. 922/MENKES/PER/X/1993 Tentang Ketentuan dan Tata Cara Pemberian Izin Apotek).

## **ULASAN**

### **Pendidikan**

Pendidikan merupakan unsur terpenting dalam pembangunan sumber daya manusia (SDM). Di Kecamatan Ayamaru Barat, terdapat 2 unit bangunan Sekolah Dasar (SD) Swasta dan 1 unit Sekolah Lanjutan Tingkat Pertama (SLTP) Swasta.

### **Kesehatan**

Fasilitas kesehatan di Kecamatan Ayamaru Barat masih sangat terbatas, belum adanya rumah sakit maupun tempat praktek dokter membuat pelayanan kesehatan di Kecamatan Ayamaru Barat terhambat. Hanya ada 1 unit Puskesmas Pembantu dan 1 unit Poliklinik yang melayani masyarakat.

### **Keagamaan**

Sebagai umat yang beriman dan bertaqwa kepada Tuhan Yang Maha Esa, beribadah merupakan kewajiban yang wajib dilaksanakan. Untuk Kecamatan Ayamaru Barat belum bisa kami tampilkan karena datanya belum kami peroleh.



#### 4.1 PENDIDIKAN

**Tabel 4.1.1 Banyaknya Sekolah Negeri Dirinci Menurut Jenis dan Kampung di Kecamatan Ayamaru Barat, 2018**

	Kampung	SD	SLTP	SLTA
	(1)	(2)	(3)	(4)
1.	Chaliat	-	-	-
2.	Soroan	-	-	-
3.	Fanse	-	-	-
4.	Sehu	-	-	-
5.	Sfacho	-	-	-
6.	Svaraha	-	-	-
7.	Tbo	-	-	-
8.	Syen	-	-	-
<b>Kecamatan Ayamaru Barat</b>		-	-	-

Sumber : Kantor Kecamatan Ayamaru Barat

**Tabel 4.1.2 Banyaknya Sekolah Swasta Dirinci Menurut Jenis dan Kampung di Kecamatan Ayamaru Barat, 2018**

Kampung	SD	SLTP	SLTA
(1)	(2)	(3)	(4)
1. Chaliat	1	-	-
2. Soroan	1	1	1
3. Fanse	-	-	-
4. Sehu	-	-	-
5. Sfacho	-	-	-
6. Svaraha	-	-	-
7. Tbo	-	-	-
8. Syen	-	-	-
<b>Kecamatan Ayamaru Barat</b>	<b>2</b>	<b>1</b>	<b>1</b>

Sumber : Kantor Kecamatan Ayamaru Barat

**Tabel 4.1.3 Banyaknya Sekolah, Guru dan Murid pada Sekolah Negeri dan Swasta Menurut Jenis Sekolah di Kecamatan Ayamuru Barat Tahun Ajaran 2018**

Jenis Sekolah		Sekolah	Guru	Murid
(1)		(2)	(3)	(4)
I.	Taman Kanak-Kanak	-	-	-
II.	Sekolah Dasar	2	6	147
III.	Pendidikan Umum			
	1. S L T P	1	6	121
	2. S L T A	1	-	26
IV.	Pendidikan Kejuruan			
	1. S M K	-	-	-
	2. S M K K	-	-	-
	3. S T M	-	-	-
	4. S P P	-	-	-
V.	Kursus – Kursus			
	1. K P A	-	-	-
	2. K P A A	-	-	-

Sumber: Dinas Pendidikan dan Kebudayaan Kabupaten Maybrat

## 4.2 KESEHATAN

**Tabel 4.2.1** Jumlah Fasilitas Kesehatan Menurut Kampung di Kecamatan Ayamaru Barat, 2018

	Kampung	Poliklinik	Puskesmas Pembantu	Posyandu
	(1)	(2)	(3)	(4)
1.	Chaliat	-	-	-
2.	Soroan	-	-	-
3.	Fanse	-	-	-
4.	Sehu	-	-	-
5.	Sfacho	-	-	-
6.	Svaraha	-	-	-
7.	Tbo	-	-	-
8.	Syen	-	-	-
<b>Kecamatan Ayamaru Barat</b>		<b>1</b>	<b>1</b>	<b>-</b>

Sumber : Dinas Kesehatan Kabupaten Maybrat

**Tabel 4.2.2 Banyaknya Tenaga Kesehatan di Kecamatan Ayamaru Barat, 2018**

Tahun	Dokter	Paramedis		Non Medis
		Perawat	Non Perawat	
(1)	(2)	(3)	(4)	(5)
2018	-	-	-	-
<b>Kecamatan Ayamaru Barat</b>	-	-	-	-

\*Data Tahun 2018 belum tersedia

<https://maybratkab.bps.go.id>

### 4.3 KEAGAMAAN

**Tabel 4.3.1 Banyaknya Tempat Peribadatan Menurut Kampung di Kecamatan Ayamaru Barat, 2018**

No.	Kampung	Masjid	Gereja Protestan	Gereja Katholik	Pura	Wihara	Jumlah
(1)	(2)	(3)	(4)	(5)	(6)	(7)	(8)
1.	Chaliat	-	-	-	-	-	-
2.	Soroan	-	-	-	-	-	-
3.	Fanse	-	-	-	-	-	-
4.	Sehu	-	-	-	-	-	-
5.	Sfacho	-	-	-	-	-	-
6.	Svaraha	-	-	-	-	-	-
7.	Tbo	-	-	-	-	-	-
8.	Syen	-	-	-	-	-	-
<b>Kecamatan Ayamaru Barat</b>		-	-	-	-	-	-

Data belum tersedia

# BAB 5

# Pertanian



## PENJELASAN TEKNIS

1. **Lahan sawah** adalah lahan pertanian yang berpetak-petak dan dibatasi oleh pematang (galengan), saluran untuk menahan/ menyalurkan air, yang biasanya ditanami padi sawah tanpa memandang dari mana diperoleh atau status lahan tersebut. Lahan yang dimaksud termasuk lahan yang terdaftar di Pajak Bumi Bangunan, luran Pembangunan Daerah, lahan bengkok, lahan serobotan, lahan rawa yang ditanami padi dan lahan bekas tanaman tahunan yang telah dijadikan sawah, baik yang ditanami padi, palawija atau tanaman semusim lainnya.
2. **Tegal/Kebun** adalah lahan pertanian bukan sawah (lahan kering) yang ditanami tanaman semusim atau tahunan dan terpisah dengan halaman sekitar rumah serta penggunaannya tidak berpindah pindah.
3. **Ladang/Huma** adalah lahan pertanian bukan sawah (lahan kering) yang biasanya ditanami tanaman semusim dan penggunaannya hanya semusim atau dua musim, kemudian akan ditinggalkan bila sudah tidak subur lagi (berpindah-pindah). Kemungkinan lahan ini beberapa tahun kemudian akan dikerjakan kembali jika sudah subur.
4. **Lahan yang sementara tidak diusahakan** adalah lahan yang biasanya diusahakan tetapi untuk sementara (lebih dari 1 (satu) tahun tetapi kurang dari atau sama dengan 2 (dua) tahun) tidak diusahakan, termasuk lahan sawah yang tidak diusahakan selama lebih dari 2 (dua) tahun.
5. Data pokok tanaman pangan yang dikumpulkan adalah luas panen dan produktivitas (hasil per hektar). Produksi tanaman pangan merupakan hasil perkalian antara luas panen dengan produktivitas. Pengumpulan data luas panen dilakukan setiap bulan dengan pendekatan area kecamatan di seluruh wilayah Indonesia. Pengumpulan data produktivitas dilakukan melalui pengukuran langsung pada plot ubinan berukuran  $2\frac{1}{2}$  m x  $2\frac{1}{2}$  m. Pengumpulan data produktivitas dilakukan setiap subround (empat bulanan) pada waktu panen petani.



6. Data produksi padi dan palawija yang disajikan adalah dalam kualitas: gabah kering giling (padi), pipilan kering (jagung), biji kering (kedelai dan kacang tanah), dan umbi basah (ubi kayu dan ubi jalar).
7. **Tanaman sayuran dan buah-buahan semusim**  
**Tanaman sayuran semusim** adalah tanaman sumber vitamin, garam mineral dan lain-lain yang dikonsumsi dari bagian tanaman yang berupa daun, bunga, buah, dan umbinya, yang berumur kurang dari satu tahun.  
**Tanaman buah-buahan semusim** adalah tanaman sumber vitamin, garam mineral, dan lain-lain yang dikonsumsi dari bagian tanaman yang berupa buah, berumur kurang dari satu tahun, tidak berbentuk pohon/rumpun tetapi menjalar dan berbatang lunak.
8. **Tanaman buah-buahan dan sayuran tahunan**  
**Tanaman buah-buahan tahunan** adalah tanaman sumber vitamin, garam mineral, dan lain-lain yang dikonsumsi dari bagian tanaman yang berupa buah dan merupakan tanaman tahunan.  
**Tanaman sayuran tahunan** adalah tanaman sumber vitamin, garam mineral, dan lain-lain yang dikonsumsi dari bagian tanaman yang berupa daun dan atau buah yang berumur lebih dari satu tahun.
9. **Tanaman biofarmaka** adalah tanaman yang bermanfaat untuk obat-obatan, kosmetik, dan kesehatan yang dikonsumsi atau digunakan dari bagian-bagian tanaman seperti daun, batang, buah, umbi (rimpang) ataupun akar.
10. **Tanaman hias** adalah tanaman yang mempunyai nilai keindahan baik bentuk, warna daun, tajuk maupun bunganya, sering digunakan untuk penghias pekarangan dan lain sebagainya.
11. **Luas panen tanaman hortikultura** adalah luas tanaman sayuran, buah-buahan, biofarmaka, dan tanaman hias yang diambil hasilnya/dipanen pada periode pelaporan.
12. **Luas panen untuk tanaman sayuran** adalah luas tanaman yang dipanen

sekaligus/habis/dibongkar dan luas tanaman yang dipanen berkali-kali (lebih dari satu kali)/belum habis.

**Tanaman yang dipanen sekaligus/ habis/dibongkar** adalah tanaman yang sehabis panen langsung dibongkar/dicabut, terdiri dari bawang merah, bawang putih, bawang daun, kentang, kol/kubis, kembang kol, petsai/sawi, wortel, lobak, dan kacang merah.

**Tanaman yang dipanen berkali-kali (lebih dari satu kali)/belum habis** adalah tanaman yang pemanenannya lebih dari satu kali dan biasanya dibongkar apabila panen terakhir sudah tidak memadai lagi, terdiri dari: kacang panjang, cabe besar, cabe rawit, jamur, tomat, terung, buncis, ketimun, labu siam, kangkung, bayam, melon, semangka, dan blewah.

13. Produksi hortikultura adalah hasil menurut bentuk produk dari setiap tanaman sayuran, buah-buahan, biofarmaka dan tanaman hias yang diambil berdasarkan luas yang dipanen/tanaman yang menghasilkan pada bulan/triwulan laporan.

## **ULASAN**

Tanaman pertanian berupa tanaman pangan berada hampir di seluruh Kampung di Kecamatan Ayamaru Barat dan Untuk data tahun 2018 yang dapat kami tampilkan adalah data luas panen tanaman jagung. Untuk data yang lain belum kami peroleh hingga sekarang.

<https://maybratkab.bps.go.id>

## 5.1 TANAMAN PANGAN

**Tabel 5.1.1 Luas Panen, Luas Panen Muda, dan Luas Tanam Jagung per ( hektar ) di Kecamatan Ayamaru Barat, 2018**  
**5.1.1 Luas Panen, Luas Panen Muda, dan Luas Tanam Jagung per ( hektar ) di Kecamatan Ayamaru Barat, 2018**

Tahun	Luas Panen (Ha)	Luas Panen Muda (Ha)	Luas Tanam (Ha)
(1)	(2)	(3)	(4)
2018	5	-	-
<b>Kecamatan Ayamaru Barat</b>	<b>5</b>	<b>-</b>	<b>-</b>

Sumber : Laporan Statistik Pertanian Tanaman Pangan, Penggunaan Lahan

**Tabel 5.1.2 Luas Panen, Luas Panen Muda, dan Luas Tanam Ubi Kayu di Kecamatan Ayamaru Barat, 2018**

Tahun	Luas Panen (Ha)	Luas Panen Muda (Ha)	Luas Tanam (Ha)
(1)	(2)	(3)	(4)
2018	-	-	-
<b>Kecamatan Ayamaru Barat</b>	-	-	-

\*Data Tahun 2018 Belum tersedia

<https://maybratkab.bps.go.id>

**Tabel 5.1.3 Luas Panen, Luas Panen Muda, dan Luas Tanam Ubi Jalar di Kecamatan Ayamuru Barat, 2018**

Tahun	Luas Panen (Ha)	Luas Panen Muda (Ha)	Luas Tanam (Ha)
(1)	(2)	(3)	(4)
2018	-	-	-
<b>Kecamatan Ayamuru Barat</b>	-	-	-

\*Data Tahun 2018 Belum tersedia

<https://maybratkab.bps.go.id>

**Tabel 5.1.4 Luas Panen, Luas Panen Muda, dan Luas Kacang Tanah di Kecamatan Ayamaru Barat, 2018**

Tahun	Luas Panen (Ha)	Luas Panen Muda (Ha)	Luas Tanam (Ha)
(1)	(2)	(3)	(4)
2018	-	-	-
<b>Kecamatan Ayamaru Barat</b>	-	-	-

\*Data Tahun 2018 Belum tersedia

<https://maybratkab.bps.go.id>

**Tabel 5.1.5 Luas Panen, Luas Panen Muda, dan Luas Kacang Hijau di Kecamatan Ayamuru Barat, 2018**

Tahun	Luas Panen (Ha)	Luas Panen Muda (Ha)	Luas Tanam (Ha)
(1)	(2)	(3)	(4)
2018	-	-	-
<b>Kecamatan Ayamuru Barat</b>	-	-	-

\*Data Tahun 2018 Belum tersedia

<https://maybratkab.bps.go.id>



**Tabel 5.1.6 Luas Panen, Luas Panen Muda, dan Luas Tanam Talas/Keladi di Kecamatan Ayamaru Barat, 2018**

Tahun	Luas Panen (Ha)	Luas Panen Muda (Ha)	Luas Tanam (Ha)
(1)	(2)	(3)	(4)
2018	-	-	-
<b>Kecamatan Ayamaru Barat</b>	-	-	-

\*Data Tahun 2018 Belum tersedia

<https://maybratkab.bps.go.id>

**Tabel 5.1.7 Luas Panen, Luas Panen Muda, dan Luas Tanam Kedelai di Kecamatan Ayamaru Barat, 2018**

Tahun	Luas Panen (Ha)	Luas Panen Muda (Ha)	Luas Tanam (Ha)
(1)	(2)	(3)	(4)
2018	-	-	-
<b>Kecamatan Ayamaru Barat</b>	-	-	-

\*Data Tahun 2018 Belum tersedia

<https://maybratkab.bps.go.id>

# BAB 6



# Pariwisata



## ULASAN

Kecamatan Ayamaru Barat belum memiliki obyek wisata hal ini perlu peran serta pemerintah deaerah untuk memperhatikan hal ini seperti halnya dengan danau framu di ayamaru atau uter di aitinyo.

<https://maybratkab.bps.go.id>

## 6.1 WISATA

**Tabel 6.1.1 Obyek dan Daya Tarik Wisata di Kecamatan Ayamaru Barat, 2018**

Nama Obyek Wisata dan Tempat Tujuan	Jenis Wisata	Lokasi
(1)	(2)	(3)
1. -	-	Kecamatan Ayamaru Barat

\*Data Tahun 2018 Belum tersedia

<https://maybratkab.bps.go.id>



Sensus  
Penduduk  
2020

# DATA

**MENCERDASKAN BANGSA**

<https://maybratkab.bps.go.id>

*BADAN PUSAT STATISTIK KABUPATEN SORONG SELATAN*

**Kompleks PEMDA Kab. Sorong Selatan, Teminabuan-Papua Barat**  
E-mail : [bps9106@gmail.com](mailto:bps9106@gmail.com) , [bps9106@bps.go.id](mailto:bps9106@bps.go.id)  
Website: [www.maybratkab.bps.go.id](http://www.maybratkab.bps.go.id)

