

KATALOG : 1102001.1275030

**KECAMATAN
MEDAN AMPLAS
DALAM ANGKA**

2017



KANTOR CAMAT MEDAN AMPLAS



**BADAN PUSAT STATISIK
KOTA MEDAN**
BPS-Statistics of Medan City

**KECAMATAN
MEDAN AMPLAS
DALAM ANGKA**

2017



KANTOR CAMAT MEDAN AMPLAS

KECAMATAN MEDAN AMPLAS DALAM ANGKA 2017

Katalog BPS : 1102001.1275030
No. Publikasi : 12750.1506
No. ISBN : 978-602-405-084-9

Ukuran buku : 21cm x 15 cm
Jumlah Halaman : xvi + 92

Naskah:
Badan Pusat Statistik Kota Medan

Penyunting:
Badan Pusat Statistik Kota Medan

Gambar Kulit:
Badan Pusat Statistik Kota Medan

Diterbitkan Oleh:
Badan Pusat Statistik Kota Medan

Dicetak Oleh:
CV. Rilis Grafika

Dilarang mengumumkan, mendistribusikan, mengomunikasikan, dan/atau menggandakan sebagian atau seluruh isi buku ini untuk tujuan komersial tanpa izin tertulis dari Badan Pusat Statistik Kota Medan

Peta Kecamatan Medan Amplas



<http://medankota.bps.go.id>

KATA PENGANTAR

Dengan memanjatkan puji dan syukur ke hadirat Tuhan Yang Maha Esa, kami telah dapat menyelesaikan publikasi "Kecamatan Medan Amplas Dalam Angka 2017" ini. Usainya penerbitan publikasi ini dimungkinkan berkat adanya bantuan dari Pemerintah Kecamatan Medan Amplas serta instansi pemerintah lainnya.

Kebutuhan akan data statistik semakin meningkat terutama dalam menyambut millenium kedua. Hal tersebut menjadi pendorong bagi kami untuk menyusun publikasi ini. Data yang disajikan bersumber dari data yang terdapat di kantor kecamatan Medan Amplas, kantor kelurahan sekecamatan Medan Amplas serta instansi pemerintah lainnya. Selain itu data yang ada pada publikasi ini merupakan data yang bersumber dari berbagai kegiatan rutin, survei maupun sensus yang diselenggarakan Badan Pusat Statistik di kecamatan Medan Amplas.

Pada kesempatan ini kami mengucapkan banyak terima kasih kepada Camat Medan Amplas atas perhatian dan bantuannya sehingga terbitnya publikasi ini, serta kepada instansi-instansi pemerintah lainnya.

Saran dan kritik demi penyempurnaan publikasi ini di masa yang akan datang sangat kami harapkan dari berbagai pihak.

Akhirnya semoga penyajian data statistik ini dapat membantu memenuhi kebutuhan data bagi pihak-pihak yang memerlukan serta bermanfaat bagi semua pihak.

Medan, Agustus 2017
Kepala Badan Pusat Statistik
Kota Medan,



Herman, SE, M.Si
NIP 19661128 198603 1 002

<http://medankota.bps.go.id>

DAFTAR ISI

HALAMAN

PETA KECAMATAN MEDAN AMPLAS	iii
KATA PENGANTAR	v
DAFTAR ISI	vii
DAFTAR TABEL	ix
DAFTAR GAMBAR	xiii
DAFTAR LAMPIRAN	xvi
BAB I KEADAAN GEOGRAFIS	1
BAB II PEMERINTAHAN	9
BAB III PENDUDUK DAN TENAGA KERJA	19
BAB IV SOSIAL	33
BAB VI EKONOMI	61
BAB VII HOTEL, RESTORAN, DAN PARIWISATA	71
BAB VIII KEUANGAN DAN HARGA	79
LAMPIRAN	87

<http://medankota.bps.go.id>

DAFTAR TABEL

Judul Tabel	Halaman
Tabel 1.1 Letak dan Geografis Kecamatan Medan Amplas 2016	5
Tabel 1.2 Luas Wilayah dirinci per Kelurahan di Kecamatan Medan Amplas 2016	6
Tabel 1.3 Jarak Kantor Lurah ke Kantor Camat di Kecamatan Medan Amplas 2016	7
Tabel 1.4 Daftar Alamat Kantor Kelurahan di Kecamatan Medan Amplas 2016	8
Tabel 2.1 Banyaknya Lingkungan dan Blok Sensus Menurut Kelurahan, 2015- 2016	13
Tabel 2.2 Banyaknya Pegawai Negeri Sipil (PNS) dan Honor di Lingkungan Instansi Pemerintah Kecamatan Medan Amplas Tahun, 2015-2016 (Jiwa)	14
Tabel 2.3 Banyaknya Pegawai Negeri dan Honor menurut golongan dirinci menurut Kelurahan di Kecamatan Medan Amplas, 2015- 2016 (Jiwa)	15
Tabel 2.4 Banyaknya Pegawai Negeri Sipil (PNS) dan Honor Pada Kantor Camat Menurut Golongan dan Tingkat Pendidikan Tahun 2015-2016	16
Tabel 3.1 Jumlah Penduduk, Luas Wilayah, dan Kepadatan penduduk per km menurut kelurahan, 2015- 2016	23
Tabel 3.2 Banyaknya Rumah Tangga, Penduduk, dan Rata-rata Anggota Rumah Tangga menurut Kelurahan, 2015- 2016	24

Tabel 3.3	Jumlah Penduduk menurut Kelurahan dan Jenis Kelamin 2015-2016 (Jiwa).....	25
Tabel 3.4	Jumlah Penduduk Menurut Kelompok Umur & Jenis Kelamin Tahun 2015- 2016.....	26
Tabel 3.5	Jumlah Penduduk Menurut Agama dan Kelurahan Tahun, 2015-2016 (Jiwa).....	25
Tabel 3.6	Banyaknya Mutasi Penduduk menurut Kelurahan 2015- 2016 (Jiwa).....	26
Tabel 3.7	Banyaknya Warga Negara Asing Menurut Kewarganegaraan dan Kelurahan Tahun, 2015- 2016 (Jiwa)	27
Tabel 3.8	Banyaknya Warga Negara Indonesia Turunan Cina Menurut Jenis Kelamin dan Kelurahan Tahun, 2015- 2016 (Jiwa)	28
Tabel 4.1	Jumlah Sekolah, Murid, Guru, dan Rasio Murid-Guru PAUD dan Taman Kanak-kanak (TK) Menurut Kelurahan di Kecamatan Tahun 2015- 2016.....	35
Tabel 4.2	Jumlah Sekolah, Murid, Guru, dan Rasio Murid-Guru Sekolah Dasar (SD) Menurut Kelurahan di Kecamatan Tahun, 2015-2016.....	36
Tabel 4.3	Jumlah Sekolah, Murid, Guru, dan Rasio Murid-Guru Madrasah Ibtidaiyah (MI) Menurut Kelurahan di Kecamatan Tahun, 2015-2016.....	37
Tabel 4.4	Jumlah Sekolah, Murid, Guru, dan Rasio Murid-Guru Sekolah Menengah Pertama (SMP) Menurut Kelurahan di Kecamatan Tahun, 2015- 2016.....	38

Tabel 4.5	Jumlah Sekolah, Murid, Guru, dan Rasio Murid-Guru Madrasah Tsnawiyah (MTs) Menurut Kelurahan di Kecamatan Tahun, 2015-2016	39
Tabel 4.6	Jumlah Sekolah, Murid, Guru, dan Rasio Murid-Guru Sekolah Menengah Atas (SMA) Menurut Kelurahan di Kecamatan Tahun, 2015- 2016	40
Tabel 4.7	Jumlah Sekolah, Murid, Guru, dan Rasio Murid-Guru Madrasah Aliyah (MA) Menurut Kelurahan di Kecamatan Tahun 2015-2016.....	41
Tabel 4.8	Jumlah Sekolah, Murid, Guru, dan Rasio Murid-Guru Sekolah Menengah Atas (SMK) Menurut Kelurahan di Kecamatan Tahun 2015- 2016	42
Tabel 4.9	Banyaknya Sarana Kesehatan Umum Menurut Kelurahan Tahun 2015- 2016	43
Tabel 4.10	Banyaknya Tenaga Kesehatan Menurut Kelurahan Tahun 2015-2016	45
Tabel 4.11	Banyaknya Pasangan Usia Subur (PUS) Menurut Jenis Alat Kontrasepsi dan Kelurahan Tahun 2016	46
Tabel 4.12	Banyaknya Nikah, Talak, Cerai dan Rujuk menurut Kelurahan 2015- 2016	48
Tabel 4.13	Banyaknya Lapangan Olah Raga menurut Jenis Olah Raga per Kelurahan 2015- 2016.....	49
Tabel 5.1	Banyaknya Perusahaan Industri Besar/Sedang, Kecil, dan Kerajinan Rumah Tangga menurut Kelurahan 2015- 2016.....	55
Tabel 5.2	Banyaknya Rumah Tangga Pelanggan Listrik Negara menurut Kelurahan 2015- 2016.....	56

Tabel 5.3	Banyaknya Rumah Tangga Pelanggan Air Minum PAM menurut Kelurahan 2015- 2016	57
Tabel 6.1	Banyaknya Pasar dan Pertokoan menurut Kelurahan 2016	63
Tabel 6.2	Jumlah Pasar yang Dikelola Pemerintah, Swasta, dan Tanpa Pengelola menurut Kelurahan 2015- 2016.....	64
Tabel 6.3	Jumlah SPBU dan Agen Minyak Tanah (Pangkalan) menurut Kelurahan 2015- 2016	65
Tabel 6.4	Jumlah Bengkel Sepeda Motor dan bengkel Mobil menurut Kelurahan, 2015- 2016	66
Tabel 6.5	Jumlah Tempat Pencucian Mobil dan Sepeda Motor (Doorsmer) menurut Kelurahan, 2015- 2016	67
Tabel 7.1	Jumlah Hotel, Bioskop, Night Club dan Bilyard menurut Kelurahan, 2015- 2016.....	68
Tabel 7.2	Jumlah Rumah Makan/Restoran dan Warung Makan menurut Kelurahan, 2015- 2016	69
Tabel 7.3	Jumlah Panti Pijat, Massage, Pangkas, salon dan Praktek Dukun Patah menurut Kelurahan, 2015- 2016	70
Tabel 7.4	Jumlah Tempat Video Game/ Play Station dan Penyewaan Kaset Video/VCD/DVD menurut Kelurahan, 2015- 2016	71
Tabel 8.1	Jumlah Lembaga Keuangan menurut Kelurahan 2015- 2016.....	72

DAFTAR GAMBAR

Judul Gambar	Halaman
Gambar 1.1 Luas Wilayah menurut Kelurahan 2016 (km ²)	4
Gambar 2.2 Banyaknya PNS di Kantor Camat dan Instansi Lain di Kecamatan Medan Amplas menurut Golongan Tahun 2016 (Jiwa).....	12
Gambar 3.1 Jumlah Penduduk menurut Kelurahan dan Jenis Kelamin 2016 (km ²).....	22
Gambar 3.2 Komposisi Mata Pencaharian Penduduk 2016 (km ²).....	22
Gambar 4.1 Banyaknya Rumah Sakit, Puskesmas, BPU dan BKIA di Kecamatan Medan Amplas 2016	36
Gambar 4.2 Persentase Penggunaan Alat Kontrasepsi Pasangan Usia Subur Kecamatan Medan Amplas 2016	36
Gambar 5.1 Banyaknya Pelanggan Listrik Negara dan Pelanggan Air PAM Menurut Kelurahan 2016.....	56
Gambar 6.1 Banyaknya Pasar dan Pertokoan menurut Kelurahan 2016.	64
Gambar 7.1 Banyaknya Pasar dan Pertokoan menurut Kelurahan 2016	74

<http://medankota.bps.go.id>

DAFTAR LAMPIRAN

Judul Lampiran	Halaman
Daftar 1 Nama Camat dan Lamanya menjabat di Kecamatan Medan Amplas sejak Tahun 1974 s/d sekarang.....	89
Daftar 2 Daftar Nama dan Alamat Kantor Kelurahan di Kecamatan Medan Amplas, 2016	92

<http://medankota.bps.go.id>

<http://medankota.bps.go.id>

KEADAAN GEOGRAFIS

1

<http://medanmedika.com>

<http://medankota.bps.go.id>

<http://medankota.bps.go.id>

<http://medankota.bps.go.id>

1.1 Letak dan Geografi Kecamatan Medan Amplas 2016

Kecamatan Medan Amplas berbatasan langsung dengan Kabupaten Deli Serdang di sebelah selatan dan sebelah timur, Kecamatan Medan Denai di sebelah utara, dan Kecamatan Medan Johor di sebelah barat. Kecamatan Medan Amplas merupakan salah satu kecamatan di Kota Medan yang mempunyai luas sekitar 13,764 Km². Jarak kantor kecamatan ke kantor walikota Medan sekitar 10 km.

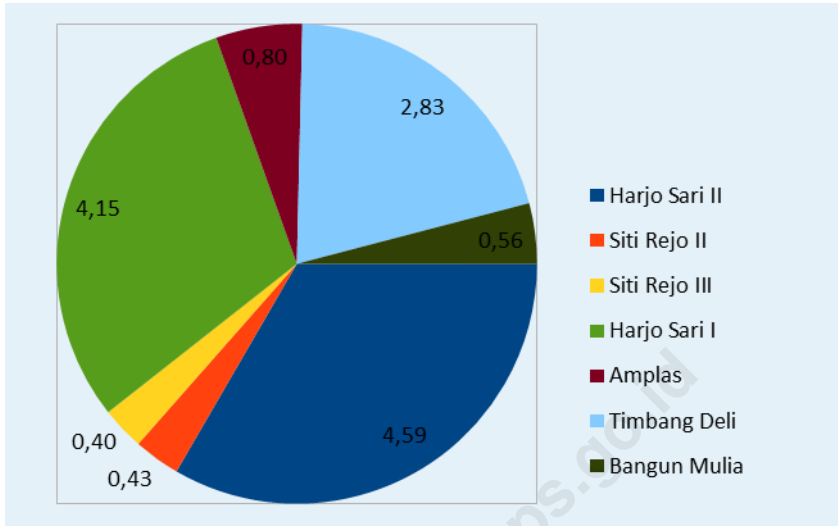
1.2 Luas Wilayah dirinci per Kelurahan di Kecamatan Medan Amplas 2016

Dari tujuh kelurahan di Kecamatan Medan Amplas, Kelurahan Harjosari II memiliki luas wilayah yang terluas yaitu sebesar 4,59 Km², sedangkan kelurahan Siti Rejo II mempunyai luas wilayah terkecil yakni 0,40 Km².

1.3 Jarak Kantor Lurah ke Kantor Camat di Kecamatan Medan Amplas 2016

Ditinjau dari jarak kantor kelurahan ke kantor kecamatan, kantor Kelurahan Bangun Mulia memiliki jarak terjauh dari kantor Kecamatan Medan Amplas yaitu sekitar 7,00 Km sedangkan kantor kelurahan yang terdekat yaitu Kelurahan Harjosari I sekitar 1,00 Km dari kantor Kecamatan Medan Amplas.

Gambar 1.1 Luas Wilayah menurut Kelurahan 2016 (km²)



Sumber : Kantor Camat Medan Amplas

Tabel 1.1 Letak dan Geografis Kecamatan Medan Amplas 2016

1. Luas Wilayah	:	13,764 Km ²
2. Letak di atas permukaan laut	:	14 m
3. Terletak di antara		
Lintang Utara	:	
Bujur Timur	:	
4. Berbatasan dengan		
Sebelah utara	:	Kecamatan Medan Denai
Sebelah Selatan	:	Kabupaten Deli serdang
Sebelah Barat	:	Kecamatan Medan Kota
Sebelah Timur	:	Kabupaten Deli Serdang
5. Jarak Kantor Camat ke Kantor Walikota Medan	:	10 km

Sumber : Kantor Camat Medan Amplas

Keadaan Geografis

Tabel 1.2 Luas Wilayah dan Persentase Terhadap Luas Kecamatan Menurut Kelurahan Tahun 2016

Kelurahan	Luas (Km ²)	Persentase terhadap Luas Kecamatan (%)
(1)	(2)	(3)
1. Harjosari II	4,59	33,36
2. Siti Rejo II	0,43	3,12
3. Siti Rejo III	0,40	2,91
4. Harjosari I	4,15	30,16
5. Amplas	0,80	5,81
6. Timbang Deli	2,83	20,57
7. Bangun Mulia	0,56	4,07
Jumlah 2016	13,76	100,00
2015	13,76	100,00

Sumber : Kantor Camat Medan Amplas

Tabel 1.3 Jarak Kantor Lurah ke Kantor Camat Menurut Kelurahan Tahun 2016

Kelurahan	Jarak ke Kantor Camat (Km)
(1)	(2)
1. Harjosari II	2,50
2. Siti Rejo II	2,50
3. Siti Rejo III	3,50
4. Harjosari I	1,00
5. Amplas	5,00
6. Timbang Deli	5,00
7. Bangun Mulia	7,00
Rata-rata	3,79
	2015
	3,79

Sumber : Kantor Lurah se Kecamatan Medan Amplas

Tabel 1.4 Daftar Alamat Kantor Kelurahan Menurut Kelurahan Tahun 2016

Kelurahan	Alamat Kantor
(1)	(2)
1. Harjosari II	Jl. Dwi Kora No. 3
2. Siti Rejo II	Jl. SM Raja Km. 4,5 No. 39A Medan
3. Siti Rejo III	Jl. Selamat Gg Samosir No. 3
4. Harjosari I	Jl. Garu III No. 3A
5. Amplas	Jl. Selambo No. 20
6. Timbang Deli	Jl. Balai Desa No. 17
7. Bangun Mulia	Jl. Bendungan I No. 14

Sumber : Kantor Camat Medan Amplas

PEMERINTAHAN

2

<http://medankota.com>

<http://medankota.bps.go.id>

2.1 Pemerintahan kecamatan Medan Amplas

Kecamatan Medan Amplas yang dipimpin oleh seorang camat, saat ini terdiri dari tujuh kelurahan yang terbagi atas 77 lingkungan, 121 RW, 287 RT, serta 330 blok sensus.

2.2 Struktur Pegawai Negeri Kecamatan Medan Amplas

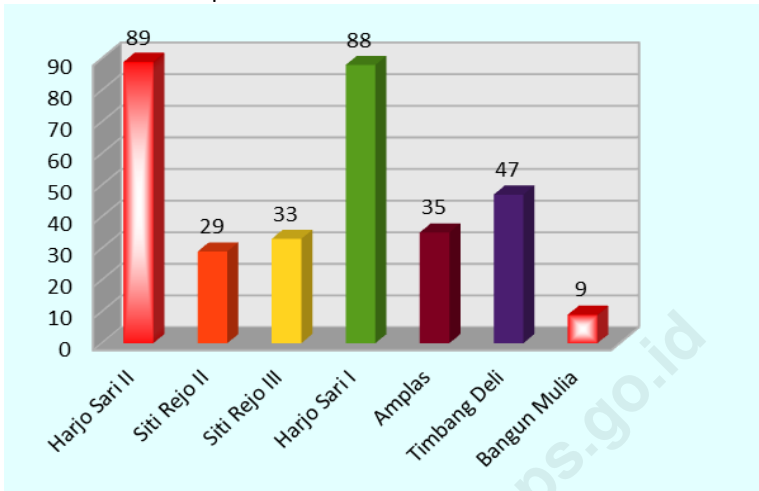
Tahun 2016, Kecamatan Medan Amplas memiliki total 162 pegawai negeri yang dialokasikan di kantor camat dan instansi-instansi pemerintah lainnya, dimana alokasi pegawai terbesar ada di kelurahan yakni sebesar 48 pegawai. Sedangkan alokasi pegawai terkecil terdapat pada instansi statistik kecamatan yang hanya berjumlah satu pegawai.

Bila dirinci menurut golongan, dari 175 pegawai negeri di Kecamatan Medan Amplas, ternyata banyak pegawai negeri yang sudah bergolongan III yaitu sebanyak 115 pegawai. Jumlah pegawai kelurahan terbanyak berada di Kelurahan Harjosari II, yaitu 12 pegawai.

2.3 Struktur Pertahanan Sipil Kecamatan Medan Amplas

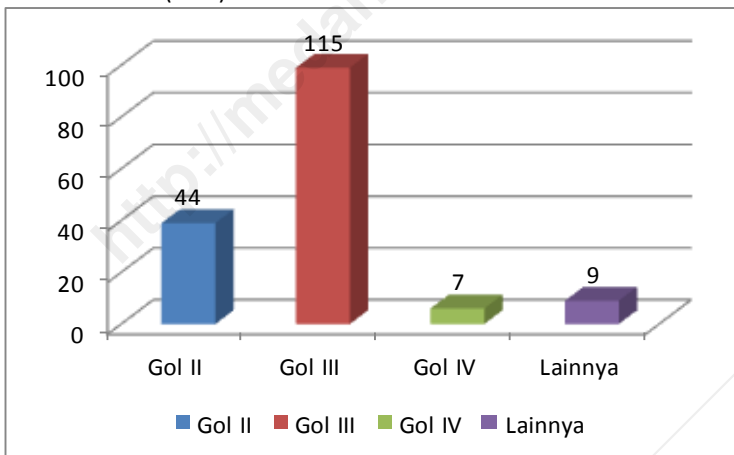
Bila dilihat dari sisi keamanannya, Kecamatan Medan Amplas pada tahun 2016 memiliki unit pertahanan sipil, dimana sebagian besar tergabung dalam linmas yakni sebanyak 135 unit. Akan tetapi, bila dilihat dari pendistribusiannya untuk tiap-tiap kelurahan, terlihat adanya perbedaan jumlah pegawai pertahanan sipil yang sangat signifikan antara kelurahan yang satu dengan yang lain. Kelurahan Timbang Deli memiliki jumlah pertahanan sipil terbanyak yakni 37 unit, sedangkan Kelurahan Bangun Mulia memiliki tujuh unit untuk pertahanan sipil.

Gambar 2.1 Banyaknya Blok Sensus Tiap kelurahan di Kecamatan Medan Amplas 2016



Sumber : Kantor Camat Medan Amplas

Gambar 2.2 Banyaknya PNS di Kantor Camat dan Instansi Lain di Kecamatan Medan Amplas menurut Golongan Tahun 2016 (Jiwa)



Sumber : Kantor Camat Medan Amplas

Tabel 2.1 Banyaknya Lingkungan dan Blok Sensus Menurut Kelurahan Tahun 2016

Kelurahan	Jumlah	
	Lingkungan	Blok Sensus
(1)	(2)	(3)
1. Harjosari II	17	89
2. Siti Rejo II	12	29
3. Siti Rejo III	9	33
4. Harjosari I	14	88
5. Amplas	6	35
6. Timbang Deli	15	47
7. Bangun Mulia	4	9
Jumlah		
	2016	77
	2015	77
		330

Sumber : Kantor Lurah se Kecamatan Medan Amplas

Tabel 2.2 Banyaknya Pegawai Negeri Sipil (PNS) dan Honor di Lingkungan Instansi Pemerintah Kecamatan Medan Amplas Tahun 2016 (Jiwa)

Instansi	Golongan				Honor	Jumlah	
	I	II	III	IV			
(1)	(2)	(3)	(4)	(5)	(6)	(7)	
1. Kantor Camat	-	9	29	2	5	45	
2. Kelurahan	-	10	41	-	2	53	
3. Statistik	-	-	1	-	-	1	
4. PPLKB	-	2	4	1	-	7	
5. Pertanian	-	-	1	-	2	3	
6. PD. Kebersihan	-	19	-	-	-	19	
7. Puskesmas	-	-	12	2	-	14	
8. KUA	-	2	6	-	-	8	
9. UPT Pendidikan	-	-	21	2	-	23	
10. Disduk	-	2	-	-	-	2	
Jumlah	2016	-	44	115	7	9	175
	2015	-	42	105	7	10	64

Sumber : Kantor Camat Medan Amplas

Tabel 2.3 Banyaknya Pegawai Negeri Sipil (PNS) dan Honor Pada Kantor Kelurahan Menurut Golongan dan Kelurahan Tahun 2016 (Jiwa)

Kelurahan	Golongan				Honor	Jumlah
	I	II	III	IV		
(1)	(2)	(3)	(4)	(5)	(6)	(7)
1. Harjosari II	-	5	6	-	1	12
2. Siti Rejo II	-	2	5	-	-	7
3. Siti Rejo III	-	-	6	-	-	6
4. Harjosari I	-	-	6	-	-	6
5. Amplas	-	1	6	-	1	8
6. Timbang Deli	-	1	6	-	-	7
7. Bangun Mulia	-	1	6	-	-	7
Jumlah 2016	-	10	41	-	2	53
2015	-	9	37	-	2	48

Sumber : Kantor Camat Medan Amplas

Tabel 2.4 Banyaknya Pegawai Negeri Sipil (PNS) dan Honor Pada Kantor Camat Menurut Golongan dan Tingkat Pendidikan Tahun 2016 (Jiwa)

Instansi	Golongan				Honor	Jumlah
	I	II	III	IV		
(1)	(2)	(3)	(4)	(5)	(6)	(7)
1. Sekolah Dasar (SD)	-	-	-	-	-	-
2. Sekolah Lanjutan Tingkat Pertama (SLTP)	-	2	-	-	-	2
3. Sekolah Lanjutan Tingkat Atas (SLTA)	-	5	6	-	3	14
4. Diploma (D-I, D-II, D-III)	-	2	-	-	-	2
5. D-IV/Sarjana (S1)	-	-	20	1	2	23
6. S2/S3	-	-	3	1	-	4
Jumlah	2016	9	29	2	5	45
	2015					

Sumber : Kantor Lurah se Kecamatan Medan Amplas

Tabel 2.5 Banyaknya Pertahanan Sipil Menurut Kelurahan Tahun 2016

Kelurahan		Jumlah
(1)		(2)
1. Harjosari II		28
2. Siti Rejo II		16
3. Siti Rejo III		9
4. Harjosari I		23
5. Amplas		15
6. Timbang Deli		37
7. Bangun Mulia		7
Jumlah	2016	135
	2015	135

Sumber : Kantor Lurah se Kecamatan Medan Amplas

<http://medankota.bps.go.id>

**PENDUDUK
DAN
TENAGA KERJA**

3

<http://medankorahps.go.id>

<http://medankota.bps.go.id>

3.1 Jumlah Penduduk, Luas Kelurahan, dan Kepadatan Penduduk per Km² menurut Kelurahan

Kecamatan Medan Amplas dihuni oleh 126.340 orang penduduk dimana penduduk terbanyak berada di Kelurahan Harjosari I yakni sebanyak 34.964 orang dan jumlah penduduk terkecil ada di Kelurahan Bangun Mulia yakni sebanyak 2.80+ orang.

Bila dibandingkan antara jumlah penduduk dan serta luas wilayahnya, maka kelurahan Siti Rejo III merupakan kelurahan terpadat yaitu 29.370 jiwa tiap km².

3.2 Struktur Penduduk Berdasarkan Jenis Kelamin dan Kelompok Umur

Jumlah penduduk Kecamatan Medan Amplas tahun 2016 sebanyak 126.340 penduduk terdiri dari 62.356 orang laki-laki dan 63.984 perempuan. Berdasarkan kelompok umur, penduduk Kecamatan Medan Amplas didominasi oleh penduduk usia produktif.

3.3 Struktur Pendidikan Penduduk Usia 7-12 Tahun

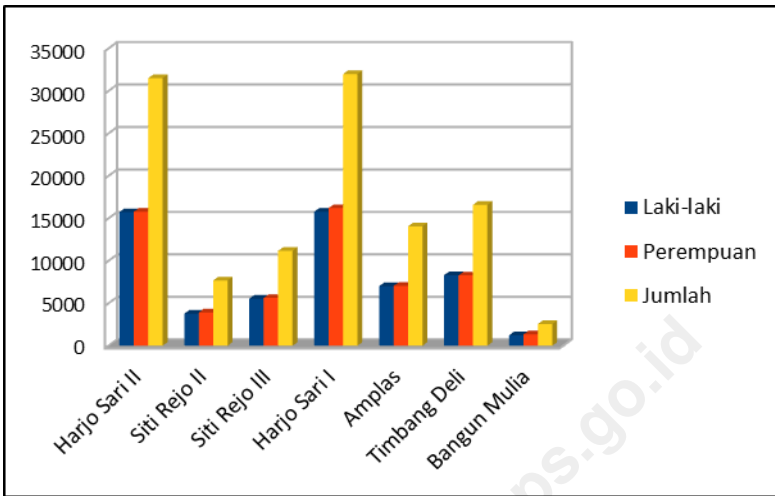
Bila dirinci menurut kelurahan di Kecamatan Medan Amplas tahun 2016, ternyata tingkat usia 7-12 tahun yang bersekolah sudah cukup banyak. Tercatat ada sekitar 16.308 penduduk Kecamatan Medan Amplas yang bersekolah pada tahun 2016.

3.4 Mutasi dan Mutandis Penduduk Kecamatan Medan Amplas Tahun 2016

Tercatat sebanyak 907 penduduk yang lahir sepanjang tahun 2013 di Kecamatan Medan Amplas, sedangkan 388 orang yang meninggal. Mobilitas penduduk di kecamatan inipun juga cukup ramai yakni selama tahun 2013 tercatat 920 orang datang dan 1.047 orang pindah dari kecamatan ini. Sebagian besar warga Kecamatan Medan Amplas berprofesi sebagai pedagang, yakni sebanyak 5.724 orang.

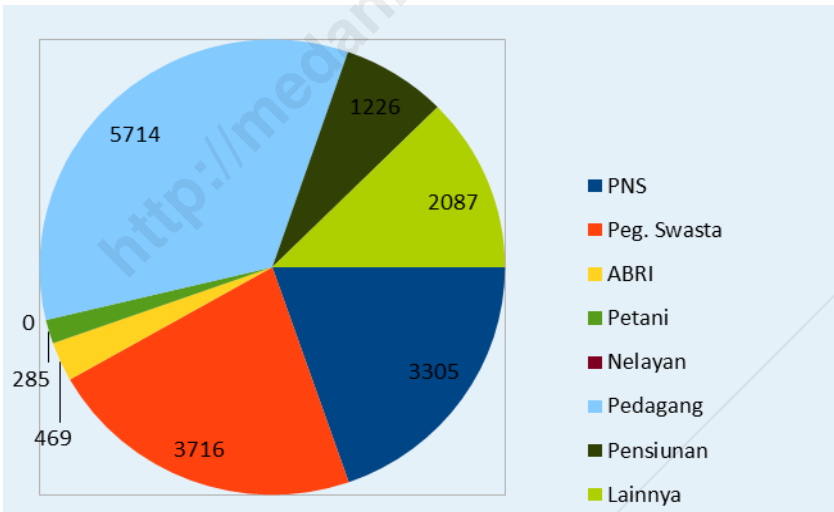
Penduduk dan Tenaga Kerja

Gambar 3.1 Jumlah Penduduk menurut Kelurahan dan Jenis Kelamin 2016 (km²)



Sumber : Badan Pusat Statistik Kota Medan

Gambar 3.2 Komposisi Mata Pencaharian Penduduk 2016 (km²)



Sumber : Kantor Lurah se Kecamatan Medan Amplas

Tabel 3.1 Jumlah Penduduk, Luas Kelurahan, Kepadatan Penduduk per Km² Menurut Kelurahan Tahun 2016

Kelurahan	Jumlah Penduduk (Jiwa)	Luas Wilayah (Km ²)	Kepadatan Penduduk per Km ²	
(1)	(2)	(3)	(4)	
1. Harjosari II	34 394	4,59	7 408	
2. Siti Rejo II	8 405	0,43	19 326	
3. Siti Rejo III	12 230	0,40	30 228	
4. Harjosari I	34 964	4,15	8 329	
5. Amplas	15 394	0,80	19 024	
6. Timbang Deli	18 144	2,83	6 339	
7. Bangun Mulia	2 809	0,56	4 957	
Jumlah	2016	126 340	13,76	9 077
	2015	123 850	13,76	9 001

Sumber : BPS Kota Medan

Penduduk dan Tenaga Kerja

Tabel 3.2 Banyaknya Rumah Tangga, Penduduk dan Rata-rata Anggota Rumah Tangga Menurut Kelurahan Tahun 2016

Kelurahan	Rumah Tangga	Penduduk (Jiwa)	Rata-rata anggota RT	
(1)	(2)	(3)	(4)	
1. Harjosari II	7 846	34 394	4	
2. Siti Rejo II	1 914	8 405	4	
3. Siti Rejo III	2 659	12 230	5	
4. Harjosari I	7 889	34 964	4	
5. Amplas	3 276	15 394	5	
6. Timbang Deli	4 103	18 144	4	
7. Bangun Mulia	677	2 809	4	
Jumlah	2016	28 364	126 340	4
	2015	27 742	123 850	4

Sumber : BPS Kota Medan

Tabel 3.3 Jumlah Penduduk Menurut Jenis Kelamin dan Kelurahan Tahun 2016

Kelurahan	Jenis Kelamin		Jumlah (Jiwa)	
	Laki-laki	Perempuan		
(1)	(2)	(3)	(4)	
1. Harjosari II	17 075	17 319	34 394	
2. Siti Rejo II	4 101	8 304	8 405	
3. Siti Rejo III	6 028	6 202	12 230	
4. Harjosari I	17 148	17 816	34 964	
5. Amplas	7 632	7 762	15 394	
6. Timbang Deli	9 034	9 111	18 144	
7. Bangun Mulia	1 338	1 470	2 809	
Jumlah	2016	62 356	63 984	126 340
	2015	61 176	62 674	123.850

Sumber : BPS Kota Medan

Penduduk dan Tenaga Kerja

Tabel 3.4 Jumlah Penduduk Menurut Kelompok Umur & Jenis Kelamin Tahun 2016

Kelompok Umur	Jenis Kelamin		Jumlah	
	Laki-Laki	Perempuan		
(1)	(2)	(3)	(4)	
0 - 4	5 801	5 583	11 384	
5 - 9	5 660	5 380	11 040	
10 - 14	5 293	5 042	10 335	
15 - 19	5 973	6 187	12 160	
20 - 24	6 855	7 251	14 106	
25 - 29	5 548	5 641	11 189	
30 - 34	4 905	5 098	10 003	
35 - 39	4 548	4 770	9 318	
40 - 44	4 146	4 288	8 434	
45 - 49	3 576	3 720	7 292	
50 - 54	3 028	3 208	6 236	
55 - 59	2 484	2 564	5 048	
60 - 64	1 750	1 795	3 545	
65 - 69	1 023	1 148	2 172	
70 - 74	634	801	1 435	
75+	464	741	1 205	
Jumlah	2016	62 356	63 984	126 340
	2015	61 176	62 674	123 850

Sumber : BPS Kota Medan

Tabel 3.5 Jumlah Penduduk Menurut Agama dan Kelurahan Tahun 2016

Kelurahan	Islam	Kristen	Katolik	Budha	Hindu	Kong- Hucu	
(1)	(2)	(3)	(4)	(5)	(6)	(7)	
1. Harjosari II	25 277	7 613	-	655	12	-	
2. Siti Rejo II	8 220	255	78	-	-	-	
3. Siti Rejo III	9 995	1.277	968	-	-	-	
4. Harjosari I	30 373	3.378	357	25	-	-	
5. Amplas	12 373	2.660	277	-	-	-	
6. Timbang Deli	10 224	6.775	938	-	7	-	
7. Bangun Mulia	1 139	1.497	314	46	169	-	
Jumlah	2016	97 601	23 455	2 932	726	188	-
	2015	96 866	23 227	2 843	726	188	-

Sumber : Kantor Lurah se Kecamatan Medan Amplas

Penduduk dan Tenaga Kerja

Tabel 3.6 Banyaknya Mutasi Penduduk Menurut Kelurahan Tahun 2016

Kelurahan	Lahir (Jiwa)	Mati (Jiwa)	Datang (Jiwa)	Pindah (Jiwa)	
(1)	(2)	(3)	(4)	(5)	
1. Harjosari II	407	131	284	269	
2. Siti Rejo II	15	27	67	132	
3. Siti Rejo III	63	27	75	83	
4. Harjosari I	58	47	101	138	
5. Amplas	184	66	107	153	
6. Timbang Deli	161	74	230	227	
7. Bangun Mulia	19	16	56	45	
Jumlah	2016	907	388	920	1 047
	2015	907	388	920	1 047

Sumber : Kantor Lurah se Kecamatan Medan Amplas

Tabel 3.7 Banyaknya Warga Negara Asing Menurut Kewarganegaraan dan Kelurahan Tahun 2016

Kelurahan	Kewarganegaraan			Jumlah (Jiwa)
	Cina (Jiwa)	India (Jiwa)	Lainnya (Jiwa)	
(1)	(2)	(3)	(4)	(5)
1. Harjosari II	-	-	-	-
2. Siti Rejo II	-	-	-	-
3. Siti Rejo III	-	-	-	-
4. Harjosari I	-	-	-	-
5. Amplas	-	-	-	-
6. Timbang Deli	-	-	-	-
7. Bangun Mulia	-	-	-	-
Jumlah	2016	-	-	-
	2015	-	-	-

Sumber : Kantor Lurah se Kecamatan Amplas

Penduduk dan Tenaga Kerja

Tabel 3.8 Banyaknya Warga Negara Indonesia Turunan Cina Menurut Jenis Kelamin dan Kelurahan Tahun 2016

Kelurahan	Jenis Kelamin		Jumlah (Jiwa)
	Laki-laki (Jiwa)	Perempuan (Jiwa)	
(1)	(2)	(3)	(4)
1. Harjosari II	144	177	321
2. Siti Rejo II	5	6	11
3. Siti Rejo III	10	7	17
4. Harjosari I	14	3	17
5. Amplas	-	-	-
6. Timbang Deli	124	90	214
7. Bangun Mulia	-	-	-
Jumlah	297	283	580
2015	297	283	580

Sumber : Kantor Lurah se Kecamatan Medan Amplas

Tabel 3.9 Komposisi Mata Pencaharian Penduduk Menurut Kelurahan Tahun 2016

Kelurahan	Pegawai			Petani (Jiwa)	
	Negeri (Jiwa)	Swasta (Jiwa)	ABRI (Jiwa)		
(1)	(2)	(3)	(4)	(5)	
1. Harjosari II	220	785	225	25	
2. Siti Rejo II	789	423	12	-	
3. Siti Rejo III	375	349	10	-	
4. Harjosari I	1 366	1 630	45	12	
5. Amplas	335	387	115	9	
6. Timbang Deli	194	117	37	19	
7. Bangun Mulia	26	25	25	220	
Jumlah	2016	3 305	3 716	469	285
	2015	3 305	3 716	469	285

Sumber : Kantor Lurah Se Kecamatan Medan Amplas

Penduduk dan Tenaga Kerja

Tabel 3.9 Lanjutan

Kelurahan		Nelayan (Jiwa)	Pedagang (Jiwa)	Pensiunan (Jiwa)	Lainnya (Jiwa)
(1)		(6)	(7)	(8)	(9)
1.	Harjosari II	-	2 175	120	403
2.	Siti Rejo II	-	695	40	119
3.	Siti Rejo III	-	1 489	50	248
4.	Harjosari I	-	980	110	564
5.	Amplas	-	255	55	324
6.	Timbang Deli	-	84	836	362
7.	Bangun Mulia	-	46	15	67
Jumlah	2016	-	5.724	1.226	2.087
	2015	-	5.724	1.226	2.087

Sumber : Kantor Lurah Se Kecamatan Medan Amplas

SOSIAL

4

<http://medankotaku.go.id>

<http://medankota.bps.go.id>

4.1 Jumlah Sekolah Negeri dan Swasta di Kecamatan Medan Amplas 2016

Tercatat ada sejumlah fasilitas pendidikan di Kecamatan Medan Amplas yaitu sebanyak 19 TK swasta, 23 SD Negeri, 27 SD Swasta, 2 SLTP Negeri, 18 SLTP Swasta, 11 SLTA Swasta, 3 SMK Negeri, dan 6 SMK Swasta.

4.2 Jumlah Murid dan Guru Sekolah Negeri dan Swasta di Kecamatan Medan Amplas 2016

Tercatat sebanyak 10.885 siswa bersekolah di SD Negeri, dan 4.912 siswa bersekolah di SD Swasta pada tahun 2016 di Kecamatan Medan Amplas. Jumlah guru yang mengajar di SD Negeri sebanyak 413 orang dan 302 orang guru mengajar di SD Swasta di Kecamatan Medan Amplas Tahun 2016.

4.3 Rumah Sakit, Puseksmas, BPU dan BKIA di Kecamatan Medan Amplas 2016

Fasilitas kesehatan yang ada di Kecamatan Medan Amplas dapat dikatakan belum merata di setiap kelurahannya. Tercatat bahwa di Kelurahan Harjosari II, Siti Rejo II, dan Siti Rejo III tidak terdapat satu pun puskesmas dan rumah sakit. Sedangkan fasilitas kesehatan lainnya seperti BPU, BKIA sudah ada merata di setiap kelurahan kecuali Kelurahan Siti Rejo II yang belum ada BPU.

4.4 Posyandu, Dokter dan Bidan yang Melayani KB di Kecamatan Medan Amplas 2016

Tenaga medis yang terdapat di Kecamatan Medan Amplas ini sudah cukup tersebar di tiap kelurahan dimana pendistribusiannya disesuaikan dengan kebutuhan tiap-tiap kelurahan. Terdapat sebanyak 69 posyandu, 48 dokter, dan 55 bidan di Kecamatan Medan Amplas.

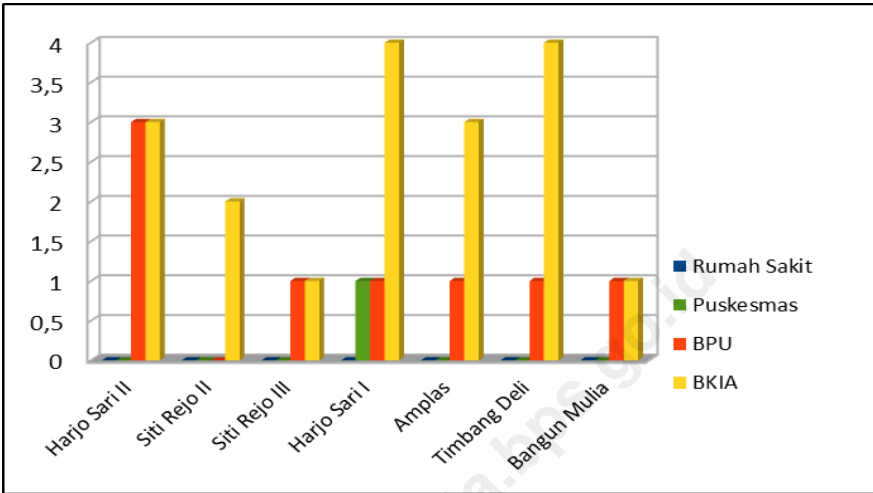
4.5 Sarana Ibadah dan Lapangan Olah Raga di Kecamatan Medan Amplas 2016

Hampir di setiap kelurahan di Kecamatan Medan Amplas ini terdapat sarana ibadah tiap-tiap agama, namun hanya terdapat satu klenteng yang terletak di Kelurahan Bangun Mulia.

Sarana olah raga sudah ada di beberapa kelurahan namun di Kelurahan Bangun Mulia belum ada satu pun lapangan olah raga yang

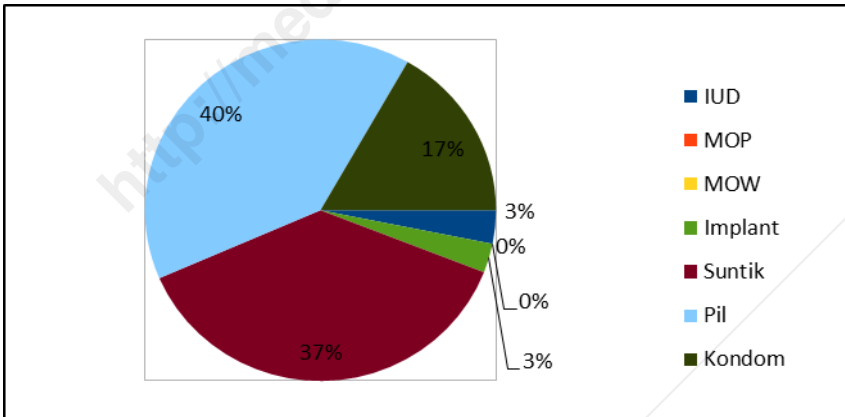
dapat dipergunakan oleh masyarakat.

Gambar 4.1 Banyaknya Rumah Sakit, Puskesmas, BPU dan BKIA di Kecamatan Medan Amplas 2016



Sumber : Kantor Camat Medan Amplas

Gambar 4.2 Persentase Penggunaan Alat Kontrasepsi Pasangan Usia Subur Kecamatan Medan Amplas 2016



Sumber : Kantor Camat Medan Amplas

Tabel 4.1 Jumlah Sekolah, Murid, Guru, dan Rasio Murid-Guru PAUD dan Taman Kanak-kanak (TK) Menurut Kelurahan di Kecamatan Tahun 2016

Kelurahan	Sekolah	Murid	Guru	Rasio Murid-Guru
(1)	(2)	(3)	(4)	(5)
1. Harjosari II	3	377	41	9
2. Siti Rejo II	-	-	-	-
3. Siti Rejo III	-	-	-	-
4. Harjosari I	12	416	38	11
5. Amplas	1	45	3	15
6. Timbang Deli	3	169	16	11
7. Bangun Mulia	-	-	-	-
Jumlah	2016	1 007	98	10

2015

Sumber : UPT Dinas Pendidikan Kecamatan Medan Amplas

Sosial

Tabel 4.2 Jumlah Sekolah, Murid, Guru, dan Rasio Murid-Guru Sekolah Dasar (SD) Menurut Kelurahan di Kecamatan Tahun 2016

Kelurahan	Sekolah	Murid	Guru	Rasio Murid-Guru	
(1)	(2)	(3)	(4)	(5)	
1. Harjosari II	9	2 137	135	16	
2. Siti Rejo II	8	2 383	126	19	
3. Siti Rejo III	-	-	-	-	
4. Harjosari I	16	4 017	257	16	
5. Amplas	-	-	-	-	
6. Timbang Deli	8	2 096	115	18	
7. Bangun Mulia	1	524	16	33	
Jumlah	2016	42	11 157	649	17
	2015	-	-	-	-

Sumber : UPT Dinas Pendidikan Kecamatan Medan Amplas

Tabel 4.3 Jumlah Sekolah, Murid, Guru, dan Rasio Murid-Guru Madrasah Ibtidaiyah (MI) Menurut Kelurahan di Kecamatan Tahun 2016

Kelurahan	Sekolah	Murid	Guru	Rasio Murid-Guru
(1)	(2)	(3)	(4)	(5)
1. Harjosari II	-	-	-	-
2. Siti Rejo II	-	-	-	-
3. Siti Rejo III	-	-	-	-
4. Harjosari I	-	-	-	-
5. Amplas	-	-	-	-
6. Timbang Deli	-	-	-	-
7. Bangun Mulia	-	-	-	-
Jumlah				
2016	-	-	-	-
2015	-	-	-	-

Sumber : UPT Dinas Pendidikan Kecamatan Medan Amplas

Sosial

Tabel 4.4 Jumlah Sekolah, Murid, Guru, dan Rasio Murid-Guru Sekolah Menengah Pertama (SMP) Menurut Kelurahan di Kecamatan Tahun 2016

Kelurahan	Sekolah	Murid	Guru	Rasio Murid-Guru	
(1)	(2)	(3)	(4)	(5)	
1. Harjosari II	4	916	79	12	
2. Siti Rejo II	3	1 265	90	14	
3. Siti Rejo III	3	1 127	74	15	
4. Harjosari I	4	1 102	74	15	
5. Amplas	1	153	18	9	
6. Timbang Deli	3	394	39	10	
7. Bangun Mulia	1	300	17	18	
Jumlah	2016	19	5 257	391	13
	2015	-	-	-	-

Sumber : UPT Dinas Pendidikan Kecamatan Medan Amplas

Tabel 4.5 Jumlah Sekolah, Murid, Guru, dan Rasio Murid-Guru Madrasah Tsanawiyah (MTs) Menurut Kelurahan di Kecamatan Tahun 2016

Kelurahan	Sekolah	Murid	Guru	Rasio Murid-Guru
(1)	(2)	(3)	(4)	(5)
1. Harjosari II	-	-	-	-
2. Siti Rejo II	-	-	-	-
3. Siti Rejo III	-	-	-	-
4. Harjosari I	-	-	-	-
5. Amplas	-	-	-	-
6. Timbang Deli	-	-	-	-
7. Bangun Mulia	-	-	-	-
Jumlah 2016	-	-	-	-
2015	-	-	-	-

Sumber : UPT Dinas Pendidikan Kecamatan Medan Amplas

Sosial

Tabel 4.6 Jumlah Sekolah, Murid, Guru, dan Rasio Murid-Guru Sekolah Menengah Atas (SMA) Menurut Kelurahan di Kecamatan Tahun 2016

Kelurahan	Sekolah	Murid	Guru	Rasio Murid-Guru
(1)	(2)	(3)	(4)	(5)
1. Harjosari II	2	464	40	12
2. Siti Rejo II	-	-	-	-
3. Siti Rejo III	1	22	13	2
4. Harjosari I	3	537	54	10
5. Amplas	-	-	-	-
6. Timbang Deli	-	-	-	-
7. Bangun Mulia	1	82	13	6
Jumlah 2016	7	1 105	120	9
2015	-	-	-	-

Sumber : UPT Dinas Pendidikan Kecamatan Medan Amplas

Tabel 4.7 Jumlah Sekolah, Murid, Guru, dan Rasio Murid-Guru Madrasah Aliyah (MA) Menurut Kelurahan di Kecamatan Tahun 2016

Kelurahan	Sekolah	Murid	Guru	Rasio Murid-Guru
(1)	(2)	(3)	(4)	(5)
1. Harjosari II	-	-	-	-
2. Siti Rejo II	-	-	-	-
3. Siti Rejo III	-	-	-	-
4. Harjosari I	-	-	-	-
5. Amplas	-	-	-	-
6. Timbang Deli	-	-	-	-
7. Bangun Mulia	-	-	-	-
Jumlah	2016	-	-	-
	2015	-	-	-

Sumber : UPT Dinas Pendidikan Kecamatan Medan Amplas

Sosial

Tabel 4.8 Jumlah Sekolah, Murid, Guru, dan Rasio Murid-Guru Sekolah Menengah Atas (SMK) Menurut Kelurahan di Kecamatan Tahun 2016

Kelurahan	Sekolah	Murid	Guru	Rasio Murid-Guru
(1)	(2)	(3)	(4)	(5)
1. Harjosari II	1	416	24	17
2. Siti Rejo II	5	6002	305	20
3. Siti Rejo III	1	71	12	6
4. Harjosari I	5	1154	121	10
5. Amplas	1	35	14	3
6. Timbang Deli	-	-	-	-
7. Bangun Mulia	-	-	-	-
Jumlah	2016	13	7 678	476
	2015	-	-	-

Sumber : UPT Dinas Pendidikan Kecamatan Medan Amplas

Tabel 4.9 Banyaknya Sarana Kesehatan Umum Menurut Kelurahan Tahun 2016

Kelurahan	Rumah Sakit	Puskesmas	Pustu	BPU
(1)	(2)	(3)	(4)	(5)
1. Harjosari II	-	-	-	3
2. Siti Rejo II	-	-	-	-
3. Siti Rejo III	-	-	-	1
4. Harjosari I	-	1	1	1
5. Amplas	-	-	1	1
6. Timbang Deli	-	-	1	1
7. Bangun Mulia	-	-	1	1
Jumlah				
2016	-	1	4	8
2015	-	1	4	8

Sumber : Puskesmas Kecamatan Medan Amplas

Sosial

Tabel 4.9 Lanjutan

Kelurahan	Posyandu	Poskeskel	Tempat Praktek Dokter	Tempat Praktek Bidan
(1)	(6)	(7)	(8)	(9)
1. Harjosari II	14	-	12	12
2. Siti Rejo II	9	-	8	4
3. Siti Rejo III	9	-	5	5
4. Harjosari I	13	-	10	17
5. Amplas	6	-	5	6
6. Timbang Deli	15	-	6	6
7. Bangun Mulia	3	-	2	5
Jumlah	2016	69	48	55
	2015	69	48	55

Sumber : Puskesmas Kecamatan Medan Amplas

Tabel 4.10 Banyaknya Tenaga Kesehatan Menurut Kelurahan Tahun 2016

Kelurahan	Dokter (Jiwa)	Bidan (Jiwa)	Perawat (Jiwa)
(1)	(2)	(3)	(4)
1. Harjosari II	12	12	-
2. Siti Rejo II	8	4	-
3. Siti Rejo III	5	5	-
4. Harjosari I	10	17	-
5. Amplas	5	6	-
6. Timbang Deli	6	6	-
7. Bangun Mulia	2	5	-
Jumlah	48	55	-
	2016	48	55
	2015	48	55

Sumber : Puskesmas Kecamatan Medan Amplas

Sosial

Tabel 4.11 Banyaknya Pasangan Usia Subur (PUS) Menurut Jenis Alat Kontrasepsi dan Kelurahan Tahun 2016

Kelurahan	PUS	Jenis Alat Kontrasepsi			
		Spiral/ I U D	M O P	M O W	
(1)	(2)	(3)	(4)	(5)	
1. Harjosari II	6 461	552	2	200	
2. Siti Rejo II	2 133	262	9	19	
3. Siti Rejo III	2 344	328	12	109	
4. Harjosari I	5 685	378	28	68	
5. Amplas	2 536	300	10	56	
6. Timbang Deli	2 907	252	8	110	
7. Bangun Mulia	740	45	5	22	
Jumlah	2016	22 806	2 117	74	584
	2015	22 508	2 058	72	580

Sumber : PPLKB Kecamatan Medan Amplas

Tabel 4.11 Lanjutan

Kelurahan	Jenis Alat Kontrasepsi				
	Implant	Suntik	Pil	Kondom	
(1)	(6)	(7)	(8)	(9)	
1. Harjosari II	396	1 480	1 333	219	
2. Siti Rejo II	142	401	471	130	
3. Siti Rejo III	197	3 977	444	135	
4. Harjosari I	385	1 419	1 358	255	
5. Amplas	101	517	506	136	
6. Timbang Deli	209	712	618	184	
7. Bangun Mulia	108	167	162	25	
Jumlah	2016	1 538	5 093	4 892	1 084
	2015	1 362	4 773	4 586	1 027

Sumber : PPLKB Kecamatan Medan Amplas

Sosial

Tabel 4.12 Banyaknya Sarana Ibadah Menurut Kelurahan Tahun 2016

Kelurahan	Mesjid	Langgar/ Mushola	Gereja	Vihara	Kuil/Pura	Kelenteng	
(1)	(2)	(3)	(4)	(5)	(6)	(7)	
1. Harjosari II	13	8	6	-	-	-	
2. Siti Rejo II	7	4	-	-	-	-	
3. Siti Rejo III	6	2	2	-	-	-	
4. Harjosari I	20	3	6	-	-	-	
5. Amplas	7	1	-	-	-	-	
6. Timbang Deli	7	2	9	-	-	-	
7. Bangun Mulia	1	-	2	-	-	1	
Jumlah	2016	61	20	25	-	-	1
	2015	61	20	25	-	-	1

Sumber : KUA Kecamatan Medan Amplas

Tabel 4.13 Banyaknya Nikah, Talak, Cerai dan Rujuk Menurut Tahun 2016

Kelurahan	Nikah	Talak	Cerai	Rujuk	
(1)	(2)	(3)	(4)	(5)	
1. Harjosari II	159	2	9	-	
2. Siti Rejo II	64	1	3	-	
3. Siti Rejo III	91	2	1	-	
4. Harjosari I	156	3	2	-	
5. Amplas	62	1	6	-	
6. Timbang Deli	68	1	4	-	
7. Bangun Mulia	4	1	1	-	
Jumlah	2016	604	11	21	-
	2015	607	11	51	-

Sumber : KUA Kecamatan Medan Amplas

Sosial

Tabel 4.14 Banyaknya Sarana Lapangan Olahraga Menurut Jenis Olahraga dan Kelurahan Tahun 2016

Kelurahan	Jenis Olahraga					
	Bola Kaki	Bola Volly	Bulu tangkis	Tenis Meja	Futsal	Basket
(1)	(2)	(3)	(4)	(5)	(6)	(7)
1. Harjosari II	1	2	2	4	2	-
2. Siti Rejo II	-	1	-	-	2	-
3. Siti Rejo III	-	-	1	-	1	-
4. Harjosari I	-	2	2	-	2	-
5. Amplas	-	1	2	-	-	-
6. Timbang Deli	-	1	1	-	-	-
7. Bangun Mulia	-	-	-	-	-	-
Jumlah 2016	1	7	8	4	7	-
2015	1	7	8	4	7	-

Sumber : Kantor Lurah se Kecamatan Medan Amplas

INDUSTRI, ENERGI
DAN
AIR MINUM

5

<http://medankota.bps.go.id>

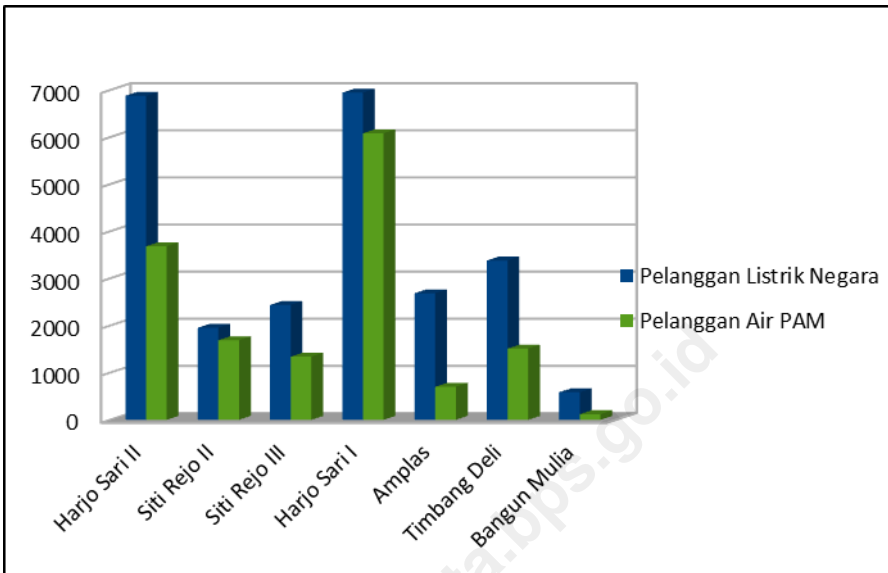
5.1 Banyaknya Perusahaan Industri Besar, Sedang, Kecil dan Kerajinan Rumah Tangga di Kecamatan Medan Amplas 2016

Perusahaan industri di Medan Amplas sudah mulai banyak yang bermunculan, terutama industri kecil. Tercatat pada tahun 2016 terdapat sebanyak 17 industri besar sedang, 23 industri kecil, dan 21 industri rumah tangga di Kecamatan Medan Amplas.

5.2 Banyaknya Rumah Tangga Pelanggan Listrik Negara dan Air Minum PAM di Kecamatan Medan Amplas 2016

Pada tahun 2013 ini, penyediaan listrik dari PLN dan penyediaan air dari PAM sudah mulai membaik. Tercatat sebanyak 27.166 rumah tangga yang berlangganan listrik PLN dan 14.667 rumah tangga yang berlangganan air minum PAM di Kecamatan Medan Amplas.

Gambar 5.1 Banyaknya Pelanggan Listrik Negara dan Pelanggan Air PAM menurut Kelurahan 2016



Sumber : Kantor Lurah se Kecamatan Medan Amplas

Tabel 5.1 Banyaknya Perusahaan Industri Besar/Sedang, Kecil, dan Rumah Tangga Menurut Kelurahan Tahun 2016

Kelurahan	Industri Besar/Sedang	Industri Kecil	Kerajinan Rumah Tangga
(1)	(2)	(3)	(4)
1. Harjosari II	3	2	3
2. Siti Rejo II	-	-	1
3. Siti Rejo III	-	1	4
4. Harjosari I	-	3	5
5. Amplas	1	1	2
6. Timbang Deli	13	16	5
7. Bangun Mulia	-	-	1
Jumlah	17	23	21
	2015	17	23
	2016	17	21

Sumber : Kantor Lurah se Kecamatan Medan Amplas

Ekonomi

Tabel 5.2 Banyaknya Rumah Tangga Pelanggan Listrik Negara Menurut Kelurahan Tahun 2016

Kelurahan	Banyaknya Pelanggan Rumah Tangga (pelanggan)	Banyaknya Pelanggan Non-Ruta (pelanggan)	Jumlah (pelanggan)
(1)	(2)	(3)	(4)
1. Harjosari II	6 972	112	7 084
2. Siti Rejo II	2 036	62	2 098
3. Siti Rejo III	2 657	74	2 731
4. Harjosari I	8 124	134	8 258
5. Amplas	2 986	49	3 035
6. Timbang Deli	3 794	103	3 897
7. Bangun Mulia	597	12	609
Jumlah	27 166	546	27 712
	2015	27 166	546
		546	27 712

Sumber : Kantor Lurah se Kecamatan Medan Amplas

Tabel 5.3 Banyaknya Rumah Tangga Pelanggan Gas Negara Menurut Kelurahan Tahun 2016

Kelurahan	Banyaknya Pelanggan Rumah Tangga (pelanggan)	Banyaknya Pelanggan Non-Ruta (pelanggan)	Jumlah (pelanggan)
(1)	(2)	(3)	(4)
1. Harjosari II	-	-	-
2. Siti Rejo II	-	-	-
3. Siti Rejo III	-	-	-
4. Harjosari I	-	-	-
5. Amplas	-	-	-
6. Timbang Deli	-	-	-
7. Bangun Mulia	-	-	-
Jumlah			
	2016	-	-
	2015	-	-

Sumber : Kantor Lurah se Kecamatan Medan Amplas

Tabel 5.4 Banyaknya Rumah Tangga Pelanggan Air Minum Melalui PAM Menurut Kelurahan Tahun 2016

Kelurahan	Banyaknya Pelanggan Rumah Tangga (pelanggan)	Banyaknya Pelanggan Non-Ruta (pelanggan)	Jumlah (pelanggan)	
(1)	(2)	(3)	(4)	
1. Harjosari II	3 579	104	3.683	
2. Siti Rejo II	1 645	43	1.688	
3. Siti Rejo III	1 281	61	1.342	
4. Harjosari I	5 961	121	6.082	
5. Amplas	672	29	701	
6. Timbang Deli	1 418	92	1.510	
7. Bangun Mulia	111	9	120	
Jumlah	2016	14 667	459	15 126
	2015	14 667	459	15 126

Sumber : Kantor Lurah se Kecamatan Medan Amplas

EKONOMI

6

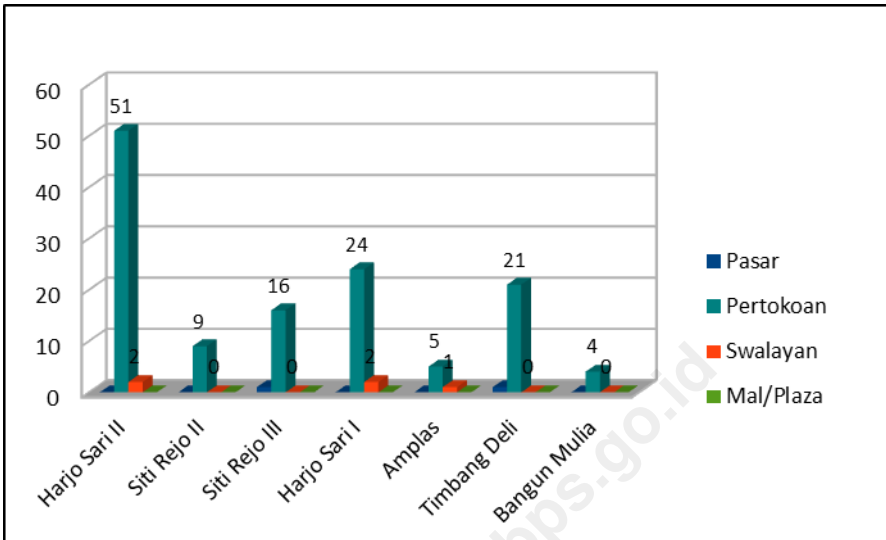
<http://medannews.go.id>

<http://medankota.bps.go.id>

Ekonomi di Kecamatan Medan Amplas

Sejumlah pasar dan pertokoan sudah mulai ramai mendukung kegiatan perekonomian di Kecamatan Medan Amplas, diantaranya terdapat dua pasar, 130 pertokoan, dan lima mini market. Terdapat lima SPBU dan 12 agen minyak tanah di Kecamatan Medan Amplas ini. Untuk fasilitas bengkel kendaraan bermotor, sudah banyak bengkel yang ada di kecamatan ini yaitu sebanyak 96 bengkel sepeda motor dan 77 bengkel mobil.

Gambar 6.1 Banyaknya Pasar dan Pertokoan menurut Kelurahan 2016.



Sumber : Kantor Lurah se Kecamatan Medan Amplas

Tabel 6.1 Jumlah Pasar, Kelompok Pertokoan, Swalayan/Minimarket, dan Mall/Plaza Menurut Kelurahan Tahun 2016

Kelurahan	Pasar	Kelompok Pertokoan	Swalayan/ Minimarket	Mall/ Plaza
(1)	(2)	(3)	(4)	(5)
1. Harjosari II	-	51	2	-
2. Siti Rejo II	-	9	-	-
3. Siti Rejo III	1	16	-	-
4. Harjosari I	-	24	2	-
5. Amplas	-	5	1	-
6. Timbang Deli	1	21	-	-
7. Bangun Mulia	-	4	-	-
Jumlah	2016	2	130	5
	2015	2	130	5

Sumber : Kantor Lurah se Kecamatan Medan Amplas

Ekonomi

Tabel 6.2 Jumlah Pasar Menurut Pengelola dan Kelurahan Tahun 2016

Kelurahan	Klasifikasi Pengelola		
	Pemerintah	Swasta	Tanpa Pengelola
(1)	(2)	(3)	(4)
1. Harjosari II	-	-	-
2. Siti Rejo II	-	-	-
3. Siti Rejo III	1	-	-
4. Harjosari I	-	-	-
5. Amplas	-	-	-
6. Timbang Deli	-	-	-
7. Bangun Mulia	-	-	-
Jumlah			
2016	1	-	-
2015	1	-	-

Sumber : Kantor Lurah se Kecamatan Medan Amplas

Tabel 6.3 Jumlah SPBU dan Agen Minyak Tanah (Pangkalan) Menurut Kelurahan Tahun 2016

Kelurahan	SPBU	Jumlah Agen Minyak Tanah
(1)	(2)	(3)
1. Harjosari II	1	2
2. Siti Rejo II	1	1
3. Siti Rejo III	-	1
4. Harjosari I	1	3
5. Amplas	1	2
6. Timbang Deli	1	2
7. Bangun Mulia	-	1
Jumlah	5	12
	2015	5
		12

Sumber : Kantor Lurah se Kecamatan Medan Amplas

Ekonomi

Tabel 6.4 Jumlah Bengkel Sepeda Motor dan Bengkel Mobil Menurut Kelurahan Tahun 2016

Kelurahan	Bengkel Sepeda Motor	Bengkel Mobil
(1)	(2)	(3)
1. Harjosari II	19	18
2. Siti Rejo II	9	6
3. Siti Rejo III	13	7
4. Harjosari I	18	14
5. Amplas	13	11
6. Timbang Deli	18	21
7. Bangun Mulia	6	-
Jumlah	96	77
	2016	77
	2015	77

Sumber : Kantor Lurah se Kecamatan Medan Amplas

Tabel 6.5 Banyaknya Tempat Pencucian Mobil (Doorsmer) Menurut Kelurahan Tahun 2016

Kelurahan	Banyaknya Doorsmer Mobil	Banyaknya Doorsmer Sepeda motor
(1)	(2)	(3)
1. Harjosari II	9	5
2. Siti Rejo II	4	2
3. Siti Rejo III	3	4
4. Harjosari I	5	8
5. Amplas	6	5
6. Timbang Deli	17	10
7. Bangun Mulia	2	1
Jumlah	46	35
	2015	35

Sumber : Kantor Lurah se Kecamatan Medan Amplas

<http://medankota.bps.go.id>

HOTEL, RESTORAN DAN PARIWISATA

7

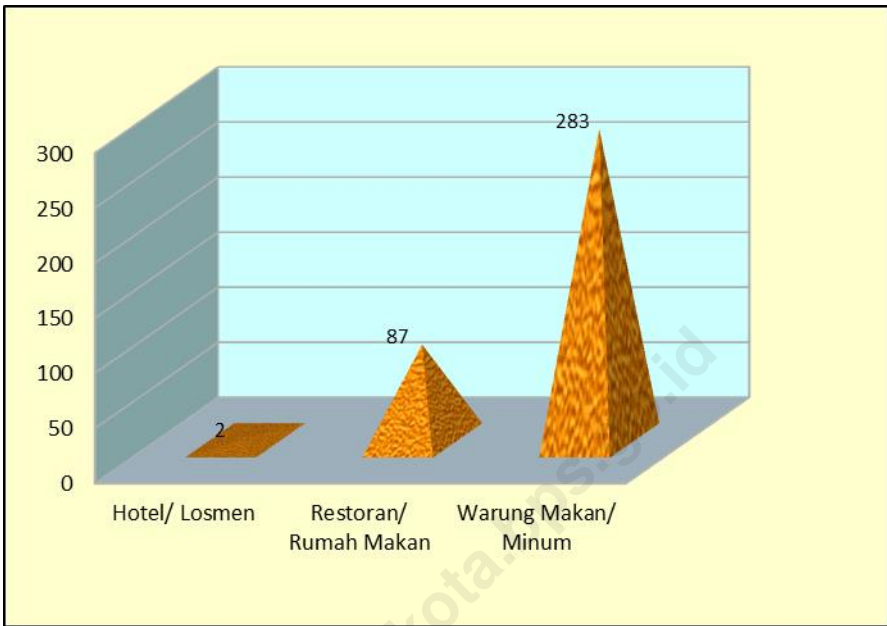
<http://mknkita.bp.id>

<http://medankota.bps.go.id>

Hotel, Restoran dan Pariwisata di Kecamatan Medan Amplas 2016

Medan Amplas memiliki beberapa fasilitas hotel, restoran dan pariwisata. Hanya terdapat dua hotel di Kecamatan Medan Amplas yaitu, satu unit di Kelurahan Harjosari I dan satu unit di Kelurahan Amplas, sedangkan untuk fasilitas bilyard sudah cukup banyak. Restoran dan warung makanan pun sudah cukup banyak di Kecamatan Medan Amplas dan yang terbanyak ada di Kelurahan Timbang Deli. Tukang pangkas dan salon kecantikan sudah ada di setiap kecamatan.

Gambar 7.1 Banyaknya Pasar dan Pertokoan menurut Kelurahan 2016



Sumber : Kantor Lurah se Kecamatan Medan Amplas

Tabel 7.1 Jumlah Hotel, Bioskop, Night Club dan Bilyard Menurut Kelurahan Tahun 2016

Kelurahan	Hotel/ Losmen	Bioskop	Night Club/ Karaoke	Bilyard
(1)	(2)	(3)	(4)	(5)
1. Harjosari II	-	-	-	6
2. Siti Rejo II	-	-	-	1
3. Siti Rejo III	-	-	-	-
4. Harjosari I	-	-	-	6
5. Amplas	-	-	-	4
6. Timbang Deli	-	-	-	8
7. Bangun Mulia	-	-	-	3
Jumlah	2016	-	-	28
	2015	2	-	28

Sumber : Kantor Lurah se Kecamatan Medan Amplas

Hotel, Restoran Dan Pariwisata

Tabel 7.2 Banyaknya Rumah Makan/Restoran dan Warung Makan/Minum Menurut Kelurahan Tahun 2016

Kelurahan	Restoran/ Rumah Makan	Warung Makan/ Minum
(1)	(2)	(3)
1. Harjosari II	7	16
2. Siti Rejo II	15	36
3. Siti Rejo III	8	35
4. Harjosari I	4	39
5. Amplas	24	45
6. Timbang Deli	24	85
7. Bangun Mulia	5	27
Jumlah	87	283
	2015	87
		283

Sumber : Kantor Lurah se Kecamatan Medan Amplas

Tabel 7.3 Jumlah Panti Pijat, Pangkas, Salon, dan Praktek Dukun Patah Menurut Kelurahan Tahun 2016

Kelurahan	Panti Pijat/ Massege	T.Pangkas	Salon Kecantikan	Dukun Patah
(1)	(2)	(3)	(4)	(5)
1. Harjosari II	-	1	27	-
2. Siti Rejo II	-	2	11	-
3. Siti Rejo III	-	1	13	-
4. Harjosari I	-	3	19	-
5. Amplas	-	2	9	1
6. Timbang Deli	-	1	25	-
7. Bangun Mulia	-	2	6	-
Jumlah 2016	-	12	110	1
2015	-	12	110	1

Sumber : Kantor Lurah se Kecamatan Medan Amplas

Hotel, Restoran Dan Pariwisata

Tabel 7.4 Jumlah Tempat Video Game/Play Station, Penyewaan Kaset Video/VCD/DVD, dan Warnet/Game Online Menurut Kelurahan Tahun 2016

Kelurahan	Video Game/ Play Station	Penyewaan Kaset Video/ VCD/ DVD	Warnet/Game Online
(1)	(2)	(3)	(4)
1. Harjosari II	3	1	-
2. Siti Rejo II	-	1	-
3. Siti Rejo III	1	1	-
4. Harjosari I	2	2	-
5. Amplas	-	1	-
6. Timbang Deli	2	1	-
7. Bangun Mulia	-	1	-
Jumlah 2016	8	15	-
2015	8	15	-

Sumber : Kantor Lurah se Kecamatan Medan Amplas

KEUANGAN DAN HARGA

8

<http://mankata.blogspot.com>

<http://medankota.bps.go.id>

<http://medankota.bps.go.id>

Banyaknya Lembaga Keuangan menurut Kelurahan di Kecamatan Medan Amplas 2016

Ketersediaan fasilitas keuangan untuk menunjang kegiatan ekonomi masyarakat di Kecamatan Medan Amplas relatif sedikit. Hanya terdapat lima bank di kawasan Medan Amplas. Hanya empat kecamatan di Kecamatan Medan Amplas yang memiliki fasilitas lembaga keuangan yaitu Kelurahan Siti Rejo II, Siti Rejo III, Harjosari I, dan Timbang Deli.

<http://medankota.bps.go.id>

Keuangan dan Harga

Tabel 8.1 Banyaknya Lembaga Keuangan Menurut Kelurahan Tahun 2016

Kelurahan	Bank	Leasing/ Finance	Valuta Asing
(1)	(2)	(3)	(4)
1. Harjosari II	-	-	-
2. Siti Rejo II	1	-	-
3. Siti Rejo III	1	-	-
4. Harjosari I	1	-	-
5. Amplas	-	-	-
6. Timbang Deli	2	-	-
7. Bangun Mulia	-	-	-
Jumlah			
	2016	3	8
	2015	3	8

Sumber : Kantor Lurah se Kecamatan Medan Amplas

<http://medankota.bps.go.id>

Tabel 8.1 Lanjutan


Kelurahan	Koperasi	Pegadaian	Jumlah
(1)	(5)	(6)	(7)
1. Harjosari II	-	-	-
2. Siti Rejo II	-	1	2
3. Siti Rejo III	-	-	1
4. Harjosari I	-	1	2
5. Amplas	-	-	-
6. Timbang Deli	-	1	3
7. Bangun Mulia	-	-	-
Jumlah			
	2016	-	3
	2015	-	3

Sumber : Kantor Lurah se Kecamatan Medan Amplas

<http://medankota.bps.go.id>

LAMPIRAN

<http://medankota.go.id>



<http://medankota.bps.go.id>

Daftar 1 Nama Camat dan Lamanya menjabat di Kecamatan Medan Amplas sejak Tahun 1974 s/d sekarang

No.	N a m a	Tahun Masa Jabatan
(1)	(2)	(3)
1.		
2.		
3.		
4.		
5.		
6.		
7.		
8.		
9.		
10.		
11.		

Sumber : Kantor Camat Medan Amplas

Lampiran

Daftar 2 Nama Lurah dan Lamanya Menjabat menurut Kelurahan di Kecamatan Medan Amplas

No.	N a m a	Lamanya Menjabat
(1)	(2)	(3)
1.	<u>Harjosari II</u>	
	-	
	-	
2.	<u>Siti Rejo II</u>	
	-	
3.	<u>Siti Rejo III</u>	
	-	
4.	<u>Harjosari I</u>	
	-	

Sumber : Kantor Camat Medan Amplas

Daftar 2 Lanjutan

No.	N a m a	Lamanya Menjabat
(1)	(2)	(3)

5. Amplas

-

6. Timbang Deli

7. Bangun Mulia

-

Sumber : Kantor Camat Medan Amplas

Lampiran

Daftar 3 Daftar Nama dan Alamat Kantor Kelurahan di Kecamatan Medan Amplas, 2016

Kelurahan	Nama Lurah	Alamat Kantor Kelurahan
(1)	(5)	(6)
1. Harjosari II	Harryadi Chaniago SE	Jl. Diwi Kora No. 3
2. Siti Rejo II	Aulia Ahmad S.STP M.Si	Jl. SM Raja Km. 4,5 No. 39A
3. Siti Rejo III	Jamaluddin	Jl. Selamat Gg Samosir No. 3
4. Harjosari I	Muda Harahap	Jl. Garu No. 3A
5. Amplas	Andy M. Siregar AP. S.Sos	Jl. Selambo No. 20
6. Timbang Deli	Azhari SH,MH	Jl. Balai Desa No. 17
7. Bangun Mulia	Rasid Tarigan	Jl. Bendungan I No. 140

Sumber : Kantor Camat Medan Amplas

DATA

MENCERDASKAN BANGSA

Enlighten The Nation

<http://medankota.bps.go.id>



**BADAN PUSAT STATISTIK
KOTA MEDAN**

Jl. Gaperta/Brigjend. H. Abdul Manaf Lubis No.311

Helvetia - Medan 20124

Telp/Fax : (061) 8449285 / (061) 8449270

Website : medankota.bps.go.id

Email : bps1275@bps.go.id

