


KECAMATAN PONTIANAK TENGGARA DALAM ANGKA 2019



*Badan Pusat Statistik
Kota Pontianak*

KECAMATAN PONTIANAK TENGGARA DALAM ANGKA 2019



KECAMATAN PONTIANAK TENGGARA DALAM ANGKA 2019

Nomor Publikasi : 61710.1906
Katalog : 1102001.6171011
ISSN : 2655 – 4569

Ukuran Buku : 14,8 x 21 cm
Jumlah Halaman : xvi + 121 halaman

Naskah:
BPS Kota Pontianak

Penyunting:
BPS Kota Pontianak

Gambar Kulit:
BPS Kota Pontianak

Diterbitkan oleh:
© BPS Kota Pontianak

Dicetak oleh:
CV. Grahafika Utama Press

Boleh dikutip dengan menyebutkan sumbernya






Dilarang mengumumkan, mendistribusikan, mengomunikasikan, dan/atau menggandakan sebagian atau seluruh isi buku ini untuk tujuan komersil tanpa izin tertulis dari Badan Pusat Statistik

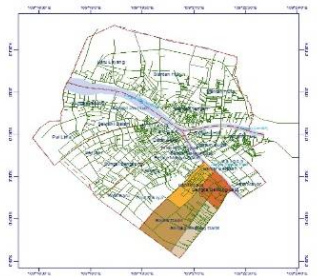


PETA KECAMATAN PONTIANAK TENGGARA



Legenda

-  Batas Kabupaten/Kota
-  Batas Kecamatan
-  Batas Kelurahan
-  Sungai
-  Jalan Arteri
-  Jalan Lokal/Gang



KATA PENGANTAR

Publikasi Kecamatan Pontianak Tenggara dalam Angka adalah publikasi Badan Pusat Statistik (BPS) di tingkat kecamatan yang menyajikan data lintas sektoral dari masing-masing sektor.

Data yang disajikan dalam buku ini merupakan data seri tahunan. Untuk beberapa jenis data dirinci menurut wilayah yang lebih kecil, yaitu kelurahan.

Data yang ada dalam publikasi ini diperoleh dari beberapa sumber, yaitu:

1. Survei yang diselenggarakan baik oleh BPS secara mandiri, maupun bekerjasama dengan instansi lain.
2. Kompilasi hasil pencatatan administrasi dari masing-masing instansi pemerintah.

Kepada semua pihak yang telah memberikan bantuan sehingga publikasi ini dapat terwujud, disampaikan penghargaan dan ucapan terima kasih yang sebesar-besarnya.

Untuk perbaikan publikasi ini di masa yang akan datang, tanggapan dan saran dari pemakai data sangat diharapkan.

Pontianak, September 2019
Kepala BPS Kota Pontinak



Suminar Kristiani, SE.

DAFTAR ISI

	HALAMAN
PETA WILAYAH KECAMATAN PONTIANAK TENGGARA	iii
KATA PENGANTAR	v
DAFTAR ISI	vii
DAFTAR TABEL	ix
BAB 1. GEOGRAFI	3
BAB 2. PEMERINTAHAN	11
BAB 3. PENDUDUK	27
BAB 4. SOSIAL	45
BAB 5. PERTANIAN	79
BAB 6. INDUSTRI	91
BAB 7. POS DAN KOMUNIKASI	97
BAB 8. KEUANGAN	107
BAB 9. PENDAPATAN REGIONAL	113

DAFTAR TABEL

NO	JUDUL TABEL	HALAMAN
1.	GEOGRAFI	
1.1.	Batas Wilayah Kecamatan Pontianak Tenggara menurut Arah Mata Angin, 2018	4
1.2.	Luas Wilayah Kecamatan Pontianak Tenggara menurut Kelurahan, 2018	5
1.3.	Luas Penggunaan Lahan Pertanian dan Lahan Bukan Pertanian di Kecamatan Pontianak Tenggara (Ha), 2018	6
1.4.	Nama-nama Sungai/Parit Yang Dapat Dilalui Sampan Dalam Menunjang Perekonomian di Kecamatan Pontianak Tenggara, 2018	7
1.5	Jarak Antara Kantor Camat Dengan Kantor Lurah di Wilayah Kecamatan Pontianak Tenggara (Km), 2018	8
2.	PEMERINTAHAN	
2.1.	Nama-nama Camat Yang Pernah/Masih Menjabat di Kantor Camat Potianak Tenggara 2018	13
2.2.	Nama-nama Pejabat Struktural dan Pegawai Instansi Vertikal di Kantor Camat Pontianak Tenggara, 2018	14
2.3.	Alamat Kantor Lurah dan Kantor Camat Pontianak Tenggara, 2018	15
2.4.	Nama-nama Perangkat Kecamatan Pontianak Tenggara, 2018	16

2.5.	Jumlah Pegawai Kantor Camat dan Kantor Lurah Kecamatan Pontianak Tenggara menurut Jenis Kelamin, 2018	17
2.6.	Jumlah Pegawai Kantor Camat dan Kantor Lurah Kecamatan Pontianak Tenggara menurut Golongan, 2018	18
2.7.	Jumlah Pegawai Kantor Camat dan Kantor Lurah Kecamatan Pontianak Tenggara menurut Eselon, 2018.....	19
2.8.	Klasifikasi dan Status Kelurahan di Kecamatan Pontianak Tenggara, 2017	20
2.9	Jumlah Rukun Warga, Rukun Tetangga dan Kepala Keluarga di Kecamatan Pontianak Tenggara, menurut Kelurahan, 2018.....	21
2.10	Jumlah Sarana Perekonomian di Kecamatan Pontianak Tenggara menurut Kelurahan, 2018	22
3.	PENDUDUK	
3.1.	Luas Wilayah, Jumlah Penduduk, dan Kepadatan Penduduk menurut Kelurahan di Kecamatan Pontianak Tenggara, 2018	29
3.2.	Penduduk menurut Jenis Kelamin di Kecamatan Pontianak Tenggara, 2018	30
3.3.	Jumlah Penduduk Laki-Laki menurut Kelompok Umur dan Kelurahan di Kecamatan Pontianak Tenggara, 2018.....	31
3.4	Jumlah Penduduk Perempuan menurut Kelompok Umur dan Kelurahan di Kecamatan Pontianak Tenggara, 2018	35

3.5.	Jumlah Penduduk Perempuan menurut Kelompok Umur dan Kelurahan di Kecamatan Pontianak Tenggara, 2017	39
4.	SOSIAL	
4.1.1	Jumlah Sekolah, Murid, Guru dan Rasio Murid Terhadap Guru TK menurut Kelurahan Kecamatan Pontianak Tenggara, 2017/2018	49
4.1.2	Jumlah Sekolah, Murid, Guru dan Rasio Murid Terhadap Guru SD menurut Kelurahan Kecamatan Pontianak Tenggara, 2017/2018	50
4.1.3	Jumlah Sekolah, Murid, Guru dan Rasio Murid Terhadap Guru SMP menurut Kelurahan Kecamatan Pontianak Tenggara, 2017/2018	51
4.1.4	Jumlah Sekolah, Murid, Guru dan Rasio Murid Terhadap Guru SMA menurut Kelurahan Kecamatan Pontianak Tenggara, 2017/2018	52
4.1.5	Jumlah Sekolah, Murid, Guru dan Rasio Murid Terhadap Guru SMK menurut Kelurahan Kecamatan Pontianak Tenggara, 2017/2018	53
4.1.6	Jumlah Sekolah, Murid, Guru dan Rasio Murid Terhadap Guru MI menurut Kelurahan Kecamatan Pontianak Tenggara, 2017/2018	54
4.1.7	Jumlah Sekolah, Murid, Guru dan Rasio Murid Terhadap Guru MTs menurut Kelurahan Kecamatan Pontianak Tenggara, 2017/2018	55
4.1.8	Jumlah Sekolah, Murid, Guru dan Rasio Murid Terhadap Guru MA menurut Kelurahan Kecamatan Pontianak Tenggara, 2017/2018	56

4.2.1	Pencapaian Peserta KB Aktif menurut Jenis Alat Kontrasepsi dan Kelurahan di Kecamatan Pontianak Tenggara, 2017	57
4.2.2	Pencapaian Peserta KB Baru menurut Jenis Alat Kontrasepsi dan Kelurahan di Kecamatan Pontianak Tenggara, 2017	59
4.2.3	Pencapaian KB Aktif Per Bulan menurut Alat Kontrasepsi di Kecamatan Pontianak Tenggara, 2017	61
4.2.4.	Pencapaian KB Baru Per Bulan menurut Alat Kontrasepsi di Kecamatan Pontianak Tenggara, 2017	62
4.3.1	Jumlah Peristiwa Tindak Kejahatan Terhadap Harta Benda Per Bulan di Kecamatan Pontianak Tenggara 2017	63
4.3.2	Jumlah Peristiwa Tindak Kejahatan Terhadap Harta Benda Per Kelurahan di Kecamatan Pontianak Tenggara 2017	65
4.4.1	Jumlah Rumah Ibadah menurut Kelurahan di Kecamatan Pontianak Tenggara, 2017	68
4.4.2	Jumlah Pasangan Yang Menikah per Bulan menurut Kelurahan di Kecamatan Pontianak Tenggara, 2017	69
4.4.3	Jumlah Nikah, Cerai, Talak dan Rujuk di Kecamatan Pontianak Tenggara, 2017	70
4.5.1	Jumlah Sarana Kesehatan di Kecamatan Pontianak Tenggara, 2017	71
4.5.2	Banyak Tenaga Kesehatan menurut Puskesmas di Kecamatan Pontianak Tenggara, 2017	73

4.5.3	Jumlah Kasus dari 10 Kasus Penyakit Menular Yang Ditangani* Oleh Puskesmas di Kecamatan Pontianak Tenggara, 2017.....	74
4.5.4	Jumlah Kasus Yang Ditangani Atau Dirujuk Ke Rumah Sakit menurut Puskesmas di Kecamatan Pontianak Tenggara. 2017	75
5.	PERTANIAN	
5.1	Luas Lahan Pertanian di Kecamatan Pontianak Tenggara menurut Jenis Tanaman, 2017 (Hektar)	81
5.2	Luas Panen, Produksi dan Rata-rata Produksi Tanaman Sayuran di Kecamatan Pontianak Tenggara menurut Jenis Tanaman, 2017	82
5.3	Produksi Tanaman Buah-Buahan di Kecamatan Pontianak Tenggara menurut Jenis Tanaman, 2017	83
5.4	Luas Panen, Produksi dan Rata-rata Produksi Tanaman Obat-Obat di Kecamatan Pontianak Tenggara menurut Jenis Tanaman, 2017	84
5.5	Luas Panen, Produksi dan Rata-rata Produksi Tanaman Hias di Kecamatan Pontianak Tenggara menurut Jenis Tanaman, 2017	85
5.6	Jumlah Ternak dan Unggas di Kecamatan Pontianak Tenggara menurut Jenis Ternak, 2013 – 2017	86
5.7	Jumlah Pematangan Tenak dan Unggas di Kecamatan Pontianak Tenggara menurut Jenis Ternak, 2017	87

6. PERINDUSTRIAN

6.1	Jumlah Perusahaan Industri Besar Sedang menurut Sub Sektor Industri di Kecamatan Pontianak Tenggara, 2016-2018	92
6.2.	Jumlah Tenaga Kerja Perusahaan Industri Besar Sedang menurut Kriteria Pekerja di Kecamatan Pontianak Tenggara, 2016-2018	93

7. POS DAN KOMUNIKASI

7.1	Jumlah Kantor Pos dan Kantor Pos Pembantu menurut Kelurahan di Kecamatan Pontianak Tenggara, 2018	98
7.2	Jumlah Radio Swasta Niaga, Wartel, dan Stasiun TV menurut Kelurahan di Kecamatan Pontianak Tenggara, 2018	99
7.3	Jumlah Sarana Akomodasi menurut Kelurahan di Kecamatan Pontianak Tenggara, 2018	100
7.4	Jumlah Tempat Tidur Pada Sarana Akomodasi menurut Kelurahan di Kecamatan Pontianak Tenggara, 2013-2015	101
7.5	Jumlah Kamar Pada Sarana Akomodasi menurut Kelurahan di Kecamatan Pontianak Tenggara, 2018	102
7.6	Jumlah Karyawan Pada Sarana Akomodasi menurut Kelurahan dan Jenis Hotel di Kecamatan Pontianak Tenggara, 2018	103
7.7	Jumlah Tamu Yang Menginap menurut Jenis Sarana Akomodasi dan Kelurahan di Kecamatan Pontianak Tenggara, 2018	104

8. KEUANGAN

8.1	Jumlah Penerimaan Pajak Bumi dan Bangunan di Kecamatan Pontianak Tenggara, 2018	108
8.2	Banyaknya Penerimaan Zakat Fitrah dan Zakat Mal di Kota Pontianak, 2018 (Rupiah)	109
8.3	Banyaknya Penyaluran dan Penerima Zakat Fitrah di Kota Pontianak, 2018	110
8.4	Banyaknya Mustahik yang Menerima Zakat Fitrah di Kota Pontianak, 2018	111

9. PENDAPATAN REGIONAL

9.1	PDRB Kecamatan Pontianak Tenggara menurut Lapangan Usaha Atas Dasar Harga Berlaku Tahun 2016 - 2018 (Juta Rupiah)	117
9.2	PDRB Kecamatan Pontianak Tenggara menurut Lapangan Usaha Atas Dasar Harga Konstan Tahun 2016-2018 (Juta Rp)	118
9.3	Distribusi Persentase PDRB Seri 2010 Kecamatan Pontianak Tenggara Tahun 2016-2018	119
9.4	Laju Pertumbuhan PDRB Seri 2010 Kecamatan Pontianak Tenggara Tahun 2016-2018 (Persen)	120
9.5	Laju Implisit PDRB Seri 2010 menurut Lapangan Usaha Tahun 2016-2018 (Persen)	121



1. GEOGRAFI



**BADAN PUSAT STATISTIK
KOTA PONTIANAK**

1. GEOGRAFI

Kecamatan Pontianak Tenggara mempunyai luas 10,91 Km² terdiri atas 4 kelurahan yaitu Kelurahan Bangka Belitung Laut dengan luas 2,33 Km² atau sekitar 15,64 persen, diikuti Kelurahan Bangka Belitung Darat dengan luas 2,90 Km² atau sekitar 19,45 persen, Kelurahan Bansir Luat 2,95 Km² atau sekitar 19,78 persen dan Kelurahan Bansir Darat 6,73 Km² atau sekitar 45,14 persen.

Wilayah Kecamatan Pontianak Tenggara berbatasan dengan Kabupaten Kubu Raya yaitu:

- Bagian Utara dengan Sungai Kapuas
- Bagian Selatan dengan Kabupaten Kubu Raya.
- Bagian Timur dengan Kab. Kubu Raya
- Bagian Barat dengan Kec. Pontianak Selatan

Luas penggunaan lahan/tanah pada tahun 2018 terdiri atas lahan pertanian 25,28 persen dan lahan bukan pertanian 75,59 persen. Lahan pertanian terbagi menjadi lahan sawah dan lahan pertanian bukan sawah. Lahan pertanian bukan sawah terdiri atas tegal/kebun 14,22 persen, lahan sementara tidak diusahakan 0,74 persen dan lainnya 8,85 persen.

[Geografi]

Tabel 1.1. Batas Wilayah Kecamatan Pontianak Tenggara menurut Arah Mata Angin, 2018

Arah Mata Angin	Berbatasan Dengan
(1)	(2)
Utara	Pontianak Selatan
Selatan	Kabupaten Kubu Raya
Timur	Pontianak Timur
Barat	Kabupaten Kubu Raya

Sumber : BPS Kota Pontianak

Tabel 1.2. Luas Wilayah Kecamatan Pontianak Tenggara Menurut Kelurahan, 2018

Kelurahan	Km2	Hektar
(1)	(2)	(3)
1 Bangka Belitung Laut	2,33	233,02
2 Bangka Belitung Darat	2,90	290,04
3 Bansir Laut	2,95	295,53
4 Bansir Darat	6,73	672,66
Jumlah	14,91	1 491,25

Sumber: Kantor Camat Pontianak Tenggara

Tabel 1.3. Luas Penggunaan Lahan Pertanian dan Lahan Bukan Pertanian di Kecamatan Pontianak Tenggara (Ha), 2018

Jenis Lahan	2018
(1)	(2)
I. LAHAN PERTANIAN	364
1.1. Lahan Sawah	
a. Irigasi	-
b. Tadah Hujan	9
c. Rawa Pasang Surut	
d. Rawa/Lebak	
Jumlah	9
1.2. Lahan Pertanian Bukan Sawah	
a. Tegall/Kebun	212
b. Ladang Huma	-
c. Perkebunan	-
d. Ditanami Pohon Hutan Rakyat	-
e. Padang Pengembalaan/Padang Rumput	-
f. Sementara Tidak Diusahakan	11
g. Lainnya (tambak, kolam, empang, hutan negara dll)	132
Jumlah	355
II. LAHAN BUKAN PERTANIAN (Jalan, Pemukiman, Perkantoran, Sungai dll)	1 127
Jumlah	1 491

Sumber: BPS Kota Pontianak

Tabel 1.4. Nama-Nama Sungai/Parit Yang Dapat Dilalui Sampan dalam Menunjang Perekonomian di Kecamatan Pontianak Tenggara, 2018

Kecamatan	Nama Sungai/Parit
(1)	(2)
Pontianak Tenggara	Parit Bangka Parit H. Husin Sungai Raya

Sumber : Kantor Camat Pontianak Tenggara

[Geografi]

Tabel 1.5. Jarak Antara Kantor Camat Dengan Kantor Lurah di Wilayah Kecamatan Pontianak Tenggara (Km), 2018

Pontianak Tenggara *)

4	Bangka Belitung Laut **)		
0	3	Bangka Belitung Darat **)	
4	4	4	Bansir Laut **)
5	5	5	3
Bansir Darat *			

Keterangan : *) = Kantor Camat
: **) = Kantor Lurah

Sumber : Kantor Camat Pontianak Tenggara



**BADAN PUSAT STATISTIK
KOTA PONTIANAK**



2. PEMERINTAHAN

2. PEMERINTAHAN

Kecamatan Pontianak Tenggara adalah kecamatan termuda di Kota Pontianak yang merupakan pemekaran dari Kecamatan Pontianak Selatan. Kecamatan ini resmi terbentuk pada tahun berdasarkan Perda Kota Pontianak No. 11/2006 tertanggal 25 November 2006 terdiri dari empat kelurahan yakni Bangka Belitung Laut, Bangka Belitung Darat, Bansir Laut, Bansir Darat. Kantor kecamatan terletak di Jalan Parit Haji Husin II.

Sampai saat ini Kecamatan Pontianak Tenggara telah dipimpin oleh tujuh orang camat di antaranya:

No.	Nama	Lama Menjabat
1	Drs. Abdullah Yusuf	2008
2	Mujadji, S.Sos.	2008
3	Abdul Hadi H.S., S.Sos.	2008 – 2010
4	Drs. Ahmad Priyono, M.M.	2010 – 2011
5	Kiswanta, S.I.P.	2011 – 2014
6	HJ. TITIN SUBAKTI, S.Sos, MSI	2014 - 2016
7	IWAN AMRIADY AMRAN, AP, M.Si	2016 - 2017
8	Drs. H. HERRY NOVIAR AHYANI, M.Si	2017 - Sekarang

[Pemerintahan]

Jumlah Pegawai Negeri Sipil di lingkungan Kantor Camat dan Kelurahan pada tahun 2018 sebanyak 47 orang terdiri dari 19 orang laki-laki dan 28 orang perempuan. Sedangkan di Kantor Camat jumlah Pegawai Negeri Sipil berjumlah 18 orang terdiri dari 9 orang laki-laki dan 9 orang perempuan sisanya 29 orang tersebar di empat kelurahan. Kelurahan Bangka Belitung Laut jumlah pegawainya 7 orang terdiri 4 orang laki-laki dan 3 orang perempuan, Bangka Belitung Darat 8 orang terdiri dari 2 orang laki-laki dan 6 orang perempuan. Sedangkan Bansir Laut 8 orang terdiri dari 2 orang laki-laki dan 6 orang perempuan dan Bansir Darat 6 orang terdiri dari 2 orang laki-laki dan 4 orang perempuan.

Jumlah Rukun Warga (RW) di Kecamatan Pontianak Tenggara sebanyak 47 RW dan Rukun Tetangga sebanyak 188 RT. Kelurahan yang paling banyak memiliki rukun tetangga adalah Kelurahan Bangka Belitung Darat 59 RT diikuti oleh Kelurahan Bangka Belitung Laut 54 RT dan Bansir Laut 38 RT serta Bansir Darat 37 RT. Dari empat kelurahan tersebut Bangka Belitung Laut memiliki Kepala Keluarga sebanyak 4.138 KK, diikuti Bangka Belitung Darat 3.598 KK dan Bansir Laut 32.987 KK serta Kelurahan Bansir Darat 2.326 KK.

Tabel 2.1. Nama-Nama Camat Yang Pernah/Masih Menjabat di Kantor Camat Pontianak Tenggara

	Nama	Periode
	(1)	(2)
1	Drs. ABDULLAH YUSUF	2008
2	MUJADJI, S.Sos	2008
3	ABDUL HADI HS, S.Sos	2008 - 2010
4	Drs. AHMAD PRIYONO, MM	2010 - 2011
5	KISWANTA, S.IP	2011 - 2014
6	HJ. TITIN SUBAKTI, S.Sos, M.Si	2014 - 2016
7	IWAN AMRIADY AMRAN, AP, M.Si	2016 - 2017
8	Drs. H. HERRY NOVIAR AHYANI, MSI	2017 - SEKARANG

Sumber : Kantor Camat Pontianak tenggara

Tabel 2.2. Nama-Nama Pejabat Struktural dan Pegawai Instansi Vertikal di Kecamatan Pontianak Tenggara, 2018

Nama	Jabatan
(1)	(2)
1. Drs. H. HERRY NOVIAR AHYANI, MSI	Camat Pontianak Tenggara
2. DONNA KARTINA, S.STP	Sekretaris Wilayah Kecamatan
3. M. YUSFIADI RIZA, SE	Kasi Trantib
4. LIA AGUSPRIANTI, S.STP	Kasi Pemerintahan Umum
5. MARYANTO, S.SOS	Kasi Pemberdayaan Masyarakat
6. ENDANG RUSMAWATI, SE	Kasubbag Umum dan Aparatur
7. ASDARUDDIN, SE	Kasubbag Perencanaan dan Pelaporan
<u>Instansi Vertikal</u>	
8. INTAN R. BARUS, SH	Korlap PLKB
9. MISTUR, SE	Koordinator Statistik Kecamatan
10. H. MASRI, S. Ag, M.Si	Kepala KUA
11. -	Kapolsek

Sumber: Kantor Camat Pontianak Tenggara

Tabel 2.3. Alamat Kantor Lurah dan Kantor Camat Pontianak Tenggara, 2018

Nama Kantor	Alamat
(1)	(2)
1 Kantor Camat Pontianak Tenggara	Jl. Parit H. Husin II
2 Kantor Lurah Bangka Belitung Laut	Jl. A. Rahman Saleh
3 Kantor Lurah Bangka Belitung Darat	Jl. Parit H. Husin II
4 Kantor Lurah Bansir Laut	Jl. Media
5 Kantor Lurah Bansir Darat	Jl. Perdana Ujung

Sumber: Kantor Camat Pontianak Tenggara

Tabel 2.4. Nama-Nama Perangkat Kecamatan Pontianak Tenggara, 2018

	Nama Kantor	Jabatan
	(1)	(2)
1	JUNARTA, S.SOS	Lurah Bangka Belitung Laut
2	DHEA ASTRID N, S.IP, M.AP	Lurah Bangka Belitung Darat
3	A R N O	Lurah Bansir Laut
4	PATRISA STEPANI. A. M.S.STP	Lurah Bansir Darat

Sumber: Kantor Camat Pontianak Tenggara

Tabel 2.5. Jumlah Pegawai Kantor Camat dan Kantor Lurah di Kecamatan Pontianak Tenggara Menurut Janis Kelamin, 2018

	Nama Kantor	Laki-Laki	Perempuan	Jumlah
	(1)	(2)	(3)	(4)
1	Kantor Lurah Bangka Belitung Laut	4	3	7
2	Kantor Lurah Bangka Belitung Darat	2	6	8
3	Kantor Lurah Bansir Laut	2	6	8
4	Kantor Lurah Bansir Darat	2	4	6
5	Kantor Camat Pontianak Tenggara	9	9	18
	Jumlah	19	28	47

Sumber: Badan Kepegawaian Daerah Kota Pontianak

[Pemerintahan]

Tabel 2.6. Jumlah Pegawai Kantor Camat dan Kantor Lurah di Kecamatan Pontianak Tenggara Menurut Golongan, 2018

	Nama Kantor	Golongan				Jumlah
		I	II	III	IV	
	(1)	(2)	(3)	(4)	(5)	(6)
1	Kantor Lurah Bangka Belitung Laut	-	2	5	-	7
2	Kantor Lurah Bangka Belitung Darat	-	2	6	-	8
3	Kantor Lurah Bansir Laut	-	1	7	-	8
4	Kantor Lurah Bansir Darat	-	-	6	-	6
5	Kantor Camat Pontianak Tenggara	-	4	12	2	18
Jumlah		-	9	36	2	47

Sumber: Badan Kepegawaian Daerah Kota Pontianak

Tabel 2.7. Jumlah Pegawai Kantor Camat dan Kantor Lurah di Kecamatan Pontianak Tenggara Menurut Eselon, 2018

	Nama Kantor	Eselon					Jumlah
		IIIa	IIIb	IVa	IVb	Va	
	(1)	(2)	(3)	(4)	(5)	(6)	(7)
1	Kantor Lurah Bangka Belitung Laut	-	-	1	3	-	4
2	Kantor Lurah Bangka Belitung Darat	-	-	1	3	-	4
3	Kantor Lurah Bansir Laut	-	-	1	3	-	4
4	Kantor Lurah Bansir Darat	-	-	1	3	-	4
5	Kantor Camat Pontianak Tenggara	1	1	4	1	-	7
Jumlah		1	1	8	13	-	23

Sumber: Badan Kepegawaian Daerah Kota Pontianak

[Pemerintahan]

Tabel 2.8. Klasifikasi dan Status Kelurahan di Kecamatan Pontianak Tenggara, 2018

Kelurahan	Klasifikasi	Status
(1)	(2)	(3)
1 Bangka Belitung Laut	Swasembada	Kelurahan
2 Bangka Belitung Darat	Swasembada	Kelurahan
3 Bansir Laut	Swasembada	Kelurahan
4 Bansir Darat	Swasembada	Kelurahan

Sumber: Bangdes Kecamatan Pontianak Tenggara

Tabel 2.9. Jumlah Rukun Warga, Rukun Tetangga dan Kepala Keluarga di Kecamatan Pontianak Tenggara Menurut Kelurahan, 2018

Kelurahan	Rukun Warga	Rukun Tetangga	Kepala Keluarga
(1)	(2)	(3)	(4)
1 Bangka Belitung Laut	15	54	4 084
2 Bangka Belitung Darat	15	60	3 655
3 Bansir Laut	9	38	2 404
4 Bansir Darat	8	37	3 012
Jumlah	47	189	13 155

Sumber: Kantor Kecamatan Pontianak Tenggara

[Pemerintahan]

Tabel 2.10. Jumlah Sarana Perekonomian di Kecamatan Pontianak Tenggara Menurut Kelurahan, 2018


Kelurahan	Tempat Kos	Restoran	Rumah Makan	Salon	Usaha Loundry
(1)	(2)	(3)	(4)	(5)	(6)
1 Bangka Belitung Laut	109	-	29	8	-
2 Bangka Belitung Darat	34	-	13	13	-
3 Bansir Laut	159	-	6	-	-
4 Bansir Darat	118	-	-	-	-
Jumlah	420	-	24	21	-

Sumber: Kantor Camat Pontianak Tenggara

Lanjutan Tabel: 2.10

	Kelurahan	SPBU	Penyiaran Radio	Bengkel Mobil	Bengkel Motor	Mini Market
	(1)	(7)	(8)	(9)	(10)	(11)
1	Bangka Belitung Laut	1	2	9	24	8
2	Bangka Belitung Darat	2	-	-	-	14
3	Bansir Laut	1	-	-	-	-
4	Bansir Darat	-	-	-	-	-
	Jumlah	4	2	9	24	22

Sumber: Kantor Camat Pontianak Tenggara



3. PENDUDUK



<http://pontianakkota.bps.go.id>

3. PENDUDUK

Pada tahun 2018, penduduk di Kecamatan Pontianak Tenggara berjumlah 51.597 jiwa yang terdiri atas penduduk laki-laki 25.143 jiwa atau 48,73 persen dan penduduk perempuan 26.454 jiwa atau 51,27 persen yang tersebar di empat Kelurahan yaitu:

- Kelurahan Bangka Belitung Laut 16.323 jiwa
- Kelurahan Bangka Belitung Darat 14.100 jiwa
- Kelurahan Bansir Laut 12.833 jiwa
- Kelurahan Bansir Darat 8.341 jiwa.

Kepadatan penduduk Kecamatan Pontianak Tenggara tahun 2018 sekitar 3.461 jiwa/km². Kelurahan yang memiliki kepadatan penduduk di atas rata-rata kecamatan adalah Kelurahan Bangka Belitung Laut 7.006 jiwa/km², Kelurahan Bangka Belitung Darat 4.862 jiwa/km² dan Bansir Laut 4.350 jiwa/km², sedangkan Kelurahan Bansir Darat berada di bawah rata-rata yaitu 1.239 jiwa/km².

Perbandingan penduduk laki-laki dan perempuan atau *sex ratio* Kecamatan Pontianak Tenggara tahun 2018 adalah 95,04 artinya adalah penduduk perempuan lebih banyak dari penduduk laki-laki yakni jumlah penduduk laki-laki 26.143 jiwa, sedangkan perempuan 26.454 jiwa.

[Penduduk]

Petumbuhan penduduk suatu daerah ditentukan oleh mobilitas penduduk terutama penduduk datang, pindah, lahir dan mati. Semakin banyak penduduk yang datang dan lahir maka makin bertambah jumlah penduduk sebaliknya semakin banyak penduduk yang pindah dan mati maka jumlah penduduk akan semakin berkurang.

<https://pontianakota.bps.go.id>

Tabel 3.1 Luas Wilayah, Jumlah Penduduk, dan Kepadatan Penduduk Menurut Kelurahan di Kecamatan Pontianak Tenggara, 2018

Kelurahan	Luas (Km ²)	Jumlah Penduduk	Kepadatan (Km ²)
(1)	(2)	(3)	(4)
1 Bangka Belitung Laut	2,33	16 323	7.006
2 Bangka Belitung Darat	2,90	14 100	4.862
3 Bansir Laut	2,95	12 833	4.350
4 Bansir Darat	6,73	8 341	1.239
Jumlah	14,91	51.597	3 461

Sumber : BPS Kota Pontianak

[Penduduk]

Tabel 3.2 Penduduk Menurut Jenis Kelamin di Kecamatan Pontianak Tenggara, 2018

	Kelurahan	Laki-Laki	Perempuan	Jumlah	Sex Ratio
	(1)	(2)	(3)	(4)	(5)
1	Bangka Belitung Laut	8 078	8 245	16 323	97,97
2	Bangka Belitung Darat	6 867	7 233	14 100	94,94
3	Bansir Laut	6 160	6 673	12 833	92,31
4	Bansir Darat	4 038	4 303	8 341	93,84
	Jumlah	25 143	26 454	51 597	95,04

Sumber : BPS Kota Pontianak

Tabel 3.3. Jumlah Penduduk Laki-Laki Menurut Kelompok Umur dan Kelurahan di Kecamatan Pontianak Tenggara, 2018

Kelurahan	0-4	5-9	10-14	15-19
(1)	(2)	(3)	(4)	(5)
1 Bangka Belitung Laut	742	679	615	696
2 Bangka Belitung Darat	718	697	640	560
3 Bansir Laut	472	451	423	633
4 Bansir Darat	375	378	357	384
Jumlah	2 307	2 205	2 035	2 273

Sumber : BPS Kota Pontianak

[Penduduk]

Tabel 3.3 Lanjutan 1

Kelurahan	20-24	25-29	30-34	35-39
(1)	(2)	(3)	(4)	(5)
1 Bangka Belitung Laut	667	727	667	639
2 Bangka Belitung Darat	463	516	545	596
3 Bansir Laut	920	592	455	409
4 Bansir Darat	426	323	317	286
Jumlah	2 476	2 158	1 984	1 930

Sumber : BPS Kota Pontianak

Tabel 3.3 Lanjutan 2

Kelurahan	40-44	45-49	50-54	55-59
(1)	(2)	(3)	(4)	(5)
1 Bangka Belitung Laut	546	504	426	409
2 Bangka Belitung Darat	642	516	345	229
3 Bansir Laut	355	328	316	266
4 Bansir Darat	289	253	218	166
Jumlah	1 832	1 601	1 305	1 070

Sumber : BPS Kota Pontianak

[Penduduk]

Tabel 3.3 Lanjutan 3

Kelurahan	60-64	65-69	70-74	75+
(1)	(2)	(3)	(4)	(5)
1 Bangka Belitung Laut	289	208	144	120
2 Bangka Belitung Darat	166	114	64	56
3 Bansir Laut	239	138	91	72
4 Bansir Darat	115	76	36	39
Jumlah	809	536	335	287

Sumber : BPS Kota Pontianak

Tabel 3.4. Jumlah Penduduk Perempuan Menurut Kelompok Umur dan Kelurahan di Kecamatan Pontianak Tenggara, 2018

Kelurahan	0-4	5-9	10-14	15-19
(1)	(2)	(3)	(4)	(5)
1 Bangka Belitung Laut	711	642	625	683
2 Bangka Belitung Darat	761	669	724	652
3 Bansir Laut	475	458	458	773
4 Bansir Darat	416	385	368	484
Jumlah	2 363	2 154	2 175	2 592

Sumber: BPS Kota Pontianak

[Penduduk]

Tabel 3.4 Lanjutan 1

Kelurahan	20-24	25-29	30-34	35-39
(1)	(2)	(3)	(4)	(5)
1 Bangka Belitung Laut	657	763	688	627
2 Bangka Belitung Darat	533	552	661	692
3 Bansir Laut	1.076	555	428	415
4 Bansir Darat	450	351	331	342
Jumlah	2.716	2.221	2.108	2.076

Sumber: BPS Kota Pontianak

Tabel 3.4 Lanjutan 2

Kelurahan	40-44	45-49	50-54	55-59
(1)	(2)	(3)	(4)	(5)
1 Bangka Belitung Laut	605	494	508	427
2 Bangka Belitung Darat	596	454	255	244
3 Bansir Laut	368	391	341	309
4 Bansir Darat	277	266	213	169
Jumlah	1.846	1.605	1.317	1.149

Sumber: BPS Kota Pontianak

[Penduduk]

Tabel 3.4 Lanjutan 3

Kelurahan	60-64	65-69	70-74	75+
(1)	(2)	(3)	(4)	(5)
1 Bangka Belitung Laut	318	213	152	132
2 Bangka Belitung Darat	162	128	99	51
3 Bansir Laut	207	173	116	130
4 Bansir Darat	126	58	34	33
Jumlah	813	572	401	346

Sumber: BPS Kota Pontianak

Tabel 3.5. Jumlah Penduduk Laki-Laki dan Perempuan Menurut Kelompok Umur dan Kelurahan di Kecamatan Pontianak Tenggara, 2018

Kelurahan	0-4	5-9	10-14	15-19
(1)	(2)	(3)	(4)	(5)
1 Bangka Belitung Laut	1.453	1.321	1.240	1.379
2 Bangka Belitung Darat	1.479	1.366	1.364	1.212
3 Bansir Laut	947	909	881	1.406
4 Bansir Darat	791	763	725	868
Jumlah	4.670	4.359	4.210	4.865

Sumber : BPS Kota Pontianak

[Penduduk]

Tabel 3.5 Lanjutan 1

Kelurahan	20-24	25-29	30-34	35-39
(1)	(2)	(3)	(4)	(5)
1 Bangka Belitung Laut	1.324	1.490	1.355	1.266
2 Bangka Belitung Darat	996	1.068	1.206	1.288
3 Bansir Laut	1.996	1.147	883	824
4 Bansir Darat	876	674	648	628
Jumlah	5.192	4.379	4.092	4.006

Sumber : BPS Kota Pontianak

Tabel 3.5 Lanjutan 2

Kelurahan	40-44	45-49	50-54	55-59
(1)	(2)	(3)	(4)	(5)
1 Bangka Belitung Laut	1.151	998	934	836
2 Bangka Belitung Darat	1.238	970	600	473
3 Bansir Laut	723	719	657	575
4 Bansir Darat	566	519	431	335
Jumlah	3.678	3.206	2.622	2.219

Sumber : BPS Kota Pontianak

[Penduduk]

Tabel 3.5 Lanjutan 3

Kelurahan	60-64	65-69	70-74	75+
(1)	(2)	(3)	(4)	(5)
1 Bangka Belitung Laut	607	421	296	252
2 Bangka Belitung Darat	328	242	163	107
3 Bansir Laut	446	311	207	202
4 Bansir Darat	241	134	70	72
Jumlah	1.622	1.108	736	633

Sumber : BPS Kota Pontianak

4. SOSIAL



4. SOSIAL

4.1. Pendidikan

Sarana pendidikan di Kecamatan Pontianak Tenggara pada tahun pelajaran 2017/2018 hanya menurut Dinas Pendidikan Nasional Kota Pontianak. Pada tabel ini digambarkan jumlah sekolah, jumlah murid dan guru setiap jenjang.

Jumlah Taman Kanak-Kanak (TK) di Kecamatan Pontianak Tenggara sebanyak 17 buah, jumlah murid 1.176 orang dan jumlah guru 177 orang. Perbandingan guru dan murid atau rasio murid terhadap guru adalah 6,64 artinya beban satu orang guru mengajar sampai 6 orang murid.

Jumlah Sekolah Dasar Negeri dan Swasta termasuk Madrasah Ibtidaiyah di Kecamatan Pontianak Tenggara 20 buah, dengan jumlah murid 6.667 orang dan guru 382 orang. Rasio guru terhadap murid 17,45 berarti satu orang guru mengajar sampai 17 orang murid.

Jumlah Sekolah Menengah Pertama Negeri dan Swasta termasuk Madrasah Tsanawiyah di Kecamatan Pontianak Tenggara 10 buah, dengan jumlah murid 2.240 orang dan guru 164 orang. Rasio guru terhadap murid 14,66 berarti satu orang guru mengajar 14 orang murid.

[Sosial]

Jumlah Sekolah Menengah Atas, Sekolah Menengah Kejuruan Negeri dan Swasta termasuk Madrasah Aliyah di Kecamatan Pontianak Tenggara 10 buah, dengan murid 2.540 orang dan guru 161 orang. Rasio guru terhadap murid 15,78 berarti satu orang guru mengajar 15 orang murid.

4.2. Keluarga Berencana

Program Keluarga Berencana (KB) merupakan suatu usaha langsung yang ditujukan untuk mengurangi tingkat kelahiran terutama melalui program penggunaan alat kontrasepsi secara konsisten dan berkesinambungan.

Pencapaian peserta KB Aktif di Kecamatan Pontianak Tenggara pada tahun 2017 sebesar 70,10 persen yakni jumlah peserta KB Aktif sebanyak 5.125 orang dan pasangan usia subur (PUS) 7.311 orang.

Alat kontrasepsi yang paling banyak diminati peserta KB adalah KB suntik sebanyak 34,95 persen, pil sebanyak 34,67 persen, dan IUD sebanyak 23,24 persen, sedangkan lainnya kurang dari sepuluh persen.

4.3. Kriminalitas

Peristiwa tindak kejahatan di Kecamatan Pontianak Tenggara pada tahun 2017 berjumlah 179 kasus. Dari jumlah peristiwa kejahatan yang paling besar adalah pencurian biasa 31,84 persen, diikuti pencurian dengan pemberatan 20,67 kasus dan pencurian kendaraan bermotor roda 2 sebanyak 10,61 kasus serta lainnya sebanyak 36,77 persen.

4.4. Agama

Sebagai negara yang berdasarkan Pancasila dan Undang-Undang Dasar 1945, Indonesia menjamin kehidupan beragama dan senantiasa mengembangkan kerukunan hidup antar pemeluk agama dan kepercayaan.

Untuk itu, diperlukan sarana dan prasana yang memadai bagi semua umat serta peningkatan pelayanan bagi kepentingan pelaksanaan ibadah keagamaan.

Banyaknya sarana ibadah berupa masjid di Kecamatan Pontianak Tenggara pada tahun 2017 sebanyak 38 buah, surau/mushalla 24 buah, gereja 1 buah dan vihara 2 buah serta kelenteng 1 buah. Selain itu pasangan yang menikah berjumlah 281 pasang.

[Sosial]

4.5. Kesehatan

Tersedianya sarana kesehatan bagi masyarakat untuk memperoleh pelayanan kesehatan ditandai dengan adanya rumah sakit dan Puskesmas serta sarana kesehatan lainnya. Jumlah Rumah Sakit di Kecamatan Pontianak Tenggara tahun 2017 sebanyak 3 buah, Puskesmas 2 buah, Rumah Sakit Bersalin 2 buah dan Poliklinik 3 buah.

Tabel 4.1.1 Jumlah Sekolah, Murid, Guru dan Rasio Murid Terhadap Guru TK Menurut Kelurahan di Kecamatan Pontianak Tenggara, 2017/2018

Kelurahan	Sekolah	Murid		Jumlah	Guru		Jumlah	Rasio Murid Thd Guru	
		Lk	Pr		Lk	Pr			
(1)	(2)	(3)	(4)	(5)	(6)	(7)	(8)	(9)	
1	Bangka Belitung Laut	4	181	179	360	3	39	42	8,57
2	Bangka Belitung Darat	5	105	92	197	2	41	43	4,58
3	Bansir Laut	5	251	229	480	10	57	67	7,16
4	Bansir Darat	3	74	65	139	3	22	25	5,56
Jumlah		17	611	565	1 176	18	159	177	6,64

Sumber : Diknas Kota Pontianak

[Sosial]

Tabel 4.1.2 Jumlah Sekolah, Murid, Guru dan Rasio Murid Terhadap Guru SD Menurut Kelurahan di Kecamatan Pontianak Tenggara, 2017/2018

Kelurahan	Sekolah	Murid			Jumlah	Guru		Jumlah	Rasio Murid Thd Guru
		Lk	Pr	Lk		Pr			
(1)	(2)	(3)	(4)	(5)	(6)	(7)	(8)	(9)	
1	Bangka Belitung Laut	6	1 033	937	1 970	29	90	119	16,55
2	Bangka Belitung Darat	6	1 281	1 164	2 445	29	94	123	19,88
3	Bansir Laut	5	924	904	1 828	23	77	100	18,28
4	Bansir Darat	1	48	43	91	3	6	9	10,11
Jumlah		18	3 286	3 048	6 334	84	267	351	11,42

Sumber : Diknas Kota Pontianak

Tabel 4.1.3 Jumlah Sekolah, Murid, Guru dan Rasio Murid Terhadap Guru SMP Menurut Kelurahan di Kecamatan Pontianak Tenggara, 2017/2018

Kelurahan	Sekolah	Murid		Jumlah	Guru		Jumlah	Rasio Murid Thd Guru	
		Lk	Pr		Lk	Pr			
(1)	(2)	(3)	(4)	(5)	(6)	(7)	(8)	(9)	
1	Bangka Belitung Laut	2	141	129	270	11	15	26	10,38
2	Bangka Belitung Darat	2	675	690	1 365	22	43	65	21,00
3	Bansir Laut	4	189	190	379	19	25	44	8,61
4	Bansir Darat	-	-	-	-	-	-	-	-
Jumlah		8	1 005	1 009	2 014	52	83	135	12,16

Sumber : Diknas Kota Pontianak

[Sosial]

Tabel 4.1.4 Jumlah Sekolah, Murid, Guru dan Rasio Murid Terhadap Guru SMA Menurut Kelurahan di Kecamatan Pontianak Tenggara, 2017/2018

Kelurahan	Sekolah	Murid		Jumlah	Guru		Jumlah	Rasio Murid Thd Guru	
		Lk	Pr		Lk	Pr			
(1)	(2)	(3)	(4)	(5)	(6)	(7)	(8)	(9)	
1	Bangka Belitung Laut	2	196	205	401	8	14	22	18,23
2	Bangka Belitung Darat	2	354	452	806	20	24	44	18,32
3	Bansir Laut	2	115	131	246	7	12	19	12,95
4	Bansir Darat	1	367	341	708	17	17	34	20,82
Jumlah		7	1 032	1 129	2 161	52	67	119	16,85

Sumber : Diknas Kota Pontianak

Tabel 4.1.5 Jumlah Sekolah, Murid, Guru dan Rasio Murid Terhadap Guru SMK Menurut Kelurahan di Kecamatan Pontianak Tenggara, 2017/2018

Kelurahan	Sekolah	Murid		Jumlah	Guru		Jumlah	Rasio Murid Thd Guru	
		Lk	Pr		Lk	Pr			
(1)	(2)	(3)	(4)	(5)	(6)	(7)	(8)	(9)	
1	Bangka Belitung Laut	-	-	-	-	-	-	-	
2	Bangka Belitung Darat	2	162	152	314	14	14	28	11,21
3	Bansir Laut	-	-	-	-	-	-	-	
4	Bansir Darat	-	-	-	-	-	-	-	
Jumlah		2	162	152	314	14	14	28	11,21

Sumber : Diknas Kota Pontianak

[Sosial]

Tabel 4.1.6. Jumlah Sekolah, Murid, Guru dan Rasio Murid Terhadap Guru MI* Menurut Kelurahan di Kecamatan Pontianak Tenggara, 2017/2018

Kelurahan	Sekolah	Murid		Jumlah	Guru		Jumlah	Rasio Murid Thd Guru	
		Lk	Pr		Lk	Pr			
(1)	(2)	(3)	(4)	(5)	(6)	(7)	(8)	(9)	
1	Bangka Belitung Laut	1	228	273	501	6	16	22	22,77
2	Bangka Belitung Darat	-	-	-	-	-	-	-	-
3	Bansir Laut	1	63	60	123	3	6	9	13,67
4	Bansir Darat	-	-	-	-	-	-	-	-
Jumlah		2	291	333	624	9	22	31	20,13

Sumber : Diknas Kota Pontianak

Tabel 4.1.7. Jumlah Sekolah, Murid, Guru dan Rasio Murid Terhadap Guru MTs Menurut Kelurahan di Kecamatan Pontianak Tenggara, 2017/2018

Kelurahan	Sekolah	Murid		Jumlah	Guru		Jumlah	Rasio Murid Thd Guru
		Lk	Pr		Lk	Pr		
(1)	(2)	(3)	(4)	(5)	(6)	(7)	(8)	(9)
1	Bangka Belitung Laut	-	-	-	-	-	-	-
2	Bangka Belitung Darat	1	56	61	11	7	18	6,50
3	Bansir Laut	1	52	57	4	7	11	9,91
4	Bansir Darat	-	-	-	-	-	-	-
Jumlah		2	108	118	15	14	29	7,79

Sumber : Diknas Kota Pontianak

[Sosial]

Tabel 4.1.8. Jumlah Sekolah, Murid, Guru dan Rasio Murid Terhadap Guru MA Menurut Kelurahan di Kecamatan Pontianak Tenggara, 2017/2018

Kelurahan	Sekolah	Murid		Jumlah	Guru		Jumlah	Rasio Murid Thd Guru	
		Lk	Pr		Lk	Pr			
(1)	(2)	(3)	(4)	(5)	(6)	(7)	(8)	(9)	
1	Bangka Belitung Laut	-	-	-	-	-	-	-	
2	Bangka Belitung Darat	-	-	-	-	-	-	-	
3	Bansir Laut	1	31	34	65	8	6	14	4,64
4	Bansir Darat	-	-	-	-	-	-	-	-
Jumlah		1	31	34	65	8	6	14	4,64

Sumber : Diknas Kota Pontianak

Tabel 4.2.1. Pencapaian Peserta KB Aktif Menurut Jenis Alat Kontrasepsi dan Kelurahan di Kecamatan Pontianak Tenggara, 2017

	Kelurahan	PUS	Pencapaian			
			IUD	MOW	MOP	Kondom
	(1)	(2)	(3)	(4)	(5)	(6)
1	Bangka Belitung Laut	2 393	522	36	4	60
2	Bangka Belitung Darat	1 264	244	22	3	8
3	Bansir Laut	2 130	293	24	5	58
4	Bansir Darat	1 524	132	31	-	32
Jumlah		7 311	1 191	113	12	158

Sumber : PPLKB Pontianak Tenggara

[Sosial]

Tabel 4.2.1 Lanjutan

Kelurahan	Pencapaian				Jumlah
	Implan	Suntik	Pil	Mandiri (*)	
(1)	(6)	(7)	(8)	(9)	(10)
1 Bangka Belitung Laut	41	544	509	909	1 716
2 Bangka Belitung Darat	-	325	232	351	834
3 Bansir Laut	23	540	565	469	1 508
4 Bansir Darat	19	382	471	699	1 067
Jumlah	83	1 791	1 777	2 428	5 125

Keterangan: *) Tidak termasuk KB Aktif

Sumber : PPLKB Pontianak Tenggara

Tabel 4.2.2. Pencapaian Peserta KB Baru Menurut Jenis Alat Kontrasepsi dan Kelurahan di Kecamatan Pontianak Tenggara, 2017

	Kelurahan	PUS	Pencapaian		
			IUD	MOW	MOP
	(1)	(2)	(3)	(4)	(5)
1	Bangka Belitung Laut	2 393	1	-	-
2	Bangka Belitung Darat	1 264	-	-	-
3	Bansir Laut	2 130	-	-	-
4	Bansir Darat	1 514	-	-	-
	Jumlah	7 301	1	-	-

Sumber : Korlap PLKB Pontianak Tenggara

[Sosial]

Tabel 4.2.2. Lanjutan

Kelurahan	Pencapaian				Jumlah
	Kondom	Implan	Suntik	Pil	
(1)	(6)	(7)	(8)	(9)	(10)
1 Bangsa Belitung Laut	-	-	-	5	6
2 Bangsa Belitung Darat	-	-	1	6	7
3 Bansir Laut	-	-	1	7	8
4 Bansir Darat	-	-	-	7	7
Jumlah	-	-	2	25	28

Sumber : Korlap PLKB Pontianak Tenggara

Tabel 4.2.3. Pencapaian KB Aktif Per Bulan Menurut Alat Kontrasepsi di Kecamatan Pontianak Tenggara, 2017

Bulan	PUS	Alat Kontrasepsi						Jumlah
		IUD	Kontap	Kondom	Implan	Suntik	Pil	
(1)	(2)	(3)	(4)	(5)	(6)	(7)	(8)	(9)
Januari	7 248	1 170	124	160	84	1 767	1 750	5 055
Februari	7 251	1 172	124	160	84	1 768	1 752	5 060
Maret	7 256	1 174	124	159	84	1 772	1 754	5 067
April	7 262	1 176	124	159	84	1 777	1 755	5 075
Mei	7 265	1 177	124	159	84	1 778	1 758	5 080
Juni	7 272	1 180	124	159	81	1 778	1 760	5 082
Juli	7 274	1 181	124	158	83	1 778	1 766	5 090
Agustus	7 280	1 183	124	158	83	1 780	1 767	5 095
September	7 282	1 185	124	158	83	1 783	1 768	5 101
Oktober	7 287	1 187	124	158	83	1 786	1 770	5 108
November	7 295	1 189	125	158	83	1 790	1 775	5 120
Desember	7 301	1 191	125	158	83	1 791	1 777	5 125

Sumber: Koriap PLKB Kecamatan Pontianak Tenggara

[Sosial]

Tabel 4.2.4. Pencapaian KB Baru Per Bulan Menurut Alat Kontrasepsi di Kecamatan Pontianak Tenggara, 2017

Bulan	Alat Kontrasepsi						Jumlah
	IUD	Kontap	Kondom	Implan	Suntik	Pil	
(1)	(2)	(3)	(4)	(5)	(6)	(7)	(8)
Januari	-	-	-	-	-	-	-
Februari	-	-	-	-	-	1	1
Maret	-	-	-	-	-	5	5
April	-	-	-	-	-	5	5
Mei	-	-	-	-	-	1	1
Juni	-	-	-	-	-	-	-
Juli	-	-	-	-	2	-	2
Agustus	-	-	-	-	-	2	2
September	-	-	-	-	-	3	3
Oktober	-	-	-	-	-	3	3
November	1	-	-	-	-	4	5
Desember	-	-	-	-	-	1	1
Jumlah	1				2	25	28

Sumber: Korlap PLKB Kecamatan Pontianak Tenggara

Tabel 4.3.1. Jumlah Peristiwa Tindak Kejahatan Terhadap Harta Benda Per Bulan di Kecamatan Pontianak Tenggara, 2018

BULAN	Pembunuhan	Curas	Curanmor R-2	Pencurian Mobil	Curat	Pencurian Biasa	Pencurian dalam Keluarga
(1)	(2)	(3)	(4)	(5)	(6)	(7)	(8)
Januari	0	0	3	0	9	8	0
Februari	0	0	0	0	0	3	0
Maret	0	0	0	0	6	3	0
April	0	0	1	0	1	1	0
Mei	0	0	0	0	0	4	0
Juni	0	2	9	0	7	2	0
Juli	0	1	1	0	1	11	1
Agustus	0	1	1	0	2	6	0
September	0	1	1	0	3	11	1
Oktober	0	-	1	0	5	4	0
November	0	-	1	0	1	1	0
Desember	0	-	1	0	2	3	0
Jumlah	0	5	19	0	37	57	2

Sumber : Polsekta Kecamatan Pontianak Selatan

Tabel 4.3.1 Lanjutan 1

BULAN	Peng ania- yaan	Pengg elap- an	Penipu an	Keba karan	Pengru- sakan	Perju dian	Pe mer as- an
(1)	(9)	(10)	(11)	(12)	(13)	(14)	(15)
Januari	2	1	1	-	1	-	-
Februari	-	2	-	-	-	-	-
Maret	-	-	-	-	-	-	-
April	2	-	-	-	-	-	-
Mei	-	1	-	-	1	-	-
Juni	2	-	-	-	-	-	-
Juli	1	2	3	-	-	-	1
Agustus	1	2	-	-	-	-	-
September	1	2	3	-	-	-	1
Oktober	2	2	-	-	-	-	-
November	-	-	-	-	-	-	-
Desember	-	-	1	-	-	-	-
Jumlah	11	12	8		2		2

Sumber : Polsekta Kecamatan Pontianak Selatan

Tabel 4.3.2. Jumlah Peristiwa Tindak Kejahatan Terhadap Harta Benda Per Kelurahan di Kecamatan Pontianak Tenggara, 2017

KELURAHAN	Pembu- nuhan	Cura s	Curanmo r R-2	Pencuria n Mobil	Cura t	Pencuria n Biasa	Pencuria n dalam Keluarga
(1)	(2)	(3)	(4)	(5)	(6)	(7)	(8)
1. Bangka Belitung Laut	-	1	3	-	7	27	2
2. Bangka Belitung Darat	-	1	6	-	6	2	-
3. Bansir Laut	-	3	8	-	19	29	-
4. Bansir Darat	-	-	2	-	2	5	-
Jumlah	-	5	19	-	34	63	2

Sumber : Polsekta Kecamatan Pontianak Selatan

Tabel 4.3.2 Lanjutan 1

KELURAHAN	Penganiayaan	Pengge-lapan	Penipuan	Kebakaran	Pengrusakan	Perjudian	Pemerasan
(1)	(9)	(10)	(11)	(12)	(13)	(14)	(15)
1. Bangka Belitung Laut	2	5	5	-	-	-	-
2. Bangka Belitung Darat	2	1	3	-	-	-	2
3. Bansir Laut	4	5	2	1	1	-	-
4. Bansir Darat	-	1	-	1	1	-	-
Jumlah	8	12	10	2	2	-	2

Sumber : Polsekta Kecamatan Pontianak Selatan

Tabel 4.3.2 Lanjutan 2

KELURAHAN	Penghinaan/ Fitnah	Penadahan	Saja m Tanp a lzin	Percoba an Pencuri an	Lai n- lain	Per a- pa sa n	Juml ah
(1)	(16)	(17)	(18)	(19)	(20)	(21)	(22)
1. Bangka Belitung Laut	1	-	-	-	5	-	58
2. Bangka Belitung Darat	-	-	1	1	3	-	28
3. Bansir Laut	-	-	-	-	1	-	73
4. Bansir Darat	-	-	-	-	7	1	20
Jumlah	1	-	1	1	16	1	179

Sumber : Polsekta Kecamatan Pontianak Selatan

[Sosial]

Tabel 4.4.1. Jumlah Rumah Ibadah Menurut Kelurahan di Kecamatan Pontianak Tenggara, 2018

Kelurahan	Masjid	Surau/ Langgar	Gereja	Vihara	Kelenteng
(1)	(2)	(3)	(4)	(5)	(6)
1 Bangka Belitung Laut	15	5	-	-	-
2 Bangka Belitung Darat	5	10	2	-	-
3 Bansir Laut	9	7	-	1	1
4 Bansir Darat	9	5	-	-	-
Jumlah	38	27	2	1	1

Sumber : KUA Kecamatan Pontianak Tenggara

Tabel 4.4.2 Jumlah Pasangan Yang Menikah per Bulan Menurut Kelurahan di Kecamatan Pontianak Tenggara, 2018

Bulan	Bangka Belitung Laut	Bangka Belitung Darat	Bansir Laut	Bansir Darat	Jumlah
(1)	(2)	(3)	(4)	(5)	(6)
Januari	5	8	7	6	26
Februari	6	3	8	9	26
Maret	11	3	4	5	23
April	8	11	7	5	31
Mei	8	3	7	5	23
Juni	5	3	2	1	11
Juli	4	2	7	4	17
Agustus	8	6	5	7	26
September	6	6	5	3	20
Oktober	5	5	3	9	22
November	6	3	8	2	19
Desember	9	11	9	8	37
Jumlah	81	64	72	64	281

Sumber : Kantor Urusan Agama Pontianak Tenggara

[Sosial]

Tabel 4.4.3. Jumlah Nikah, Cerai, Talak dan Rujuk di Kecamatan Pontianak Tenggara, 2018

KELURAHAN	Nikah	Cerai Gugat	Cerai Talak	Rujuk
(1)	(2)	(3)	(4)	(5)
1 Bangka Belitung Laut	81	19	5	-
2 Bangka Belitung Darat	64	13	6	-
3 Bansir Laut	72	15	3	-
4 Bansir Darat	64	15	4	-
Jumlah	281	62	18	-

Sumber : Pengadilan Agama Pontianak

Tabel 4.5.1. Jumlah Sarana Kesehatan di Kecamatan Pontianak Tenggara, 2018

	Kelurahan	Puskes mas	Puskes mas Pembantu	RSU/ RS Bersalin	Poliklinik	BK IA	Apo tik
	(1)	(2)	(3)	(4)	(5)	(6)	(7)
1	Bangka Belitung Laut	-	-	1	1	-	8
2	Bangka Belitung Darat	-	-	1	-	-	4
3	Bansir Laut	1	-	-	-	-	5
4	Bansir Darat	1	-	-	2	-	1
	Jumlah	2	-	2	3	-	18

Sumber : Puskesmas Kecamatan Pontianak Tenggara

[Sosial]

Tabel 4.5.1. Lanjutan

	Kelurahan	Tempat Praktek			PPK BD	Posyan du	BK B
		Dokter	Bidan	Sins he			
	(1)	(2)	(3)	(4)	(5)	(6)	(7)
1	Bangka Belitung Laut	4	1	-	1	7	2
2	Bangka Belitung Darat	7	1	-	-	3	-
3	Bansir Laut	1	-	-	1	9	1
4	Bansir Darat	4	-	-	-	6	-
	Jumlah	16	2		2	25	3

Sumber : Puskesmas Kecamatan
Pontianak Tenggara

Tabel 4.5.2. Banyaknya Tenaga Kesehatan Menurut Puskesmas di Kecamatan Pontianak Tenggara, 2018

Tenaga Kesehatan	Puskesmas Paris II		Puskesmas Gg.Busri	
	Lk	Pr	Lk	Pr
(1)	(2)	(3)	(4)	(5)
1 Dokter Umum	1	1	-	2
2 Dokter Spesialis	-	-	-	-
3 Dokter Gigi	-	1	-	1
4 Apoteker	-	-	-	1
5 Analis Laboratorium**	-	2	-	2
6 Sarjana Penilik Kesehatan*	-	-	-	-
7 Pranata Anestesi	-	-	-	-
8 Asisten Apoteker	-	1	-	1
9 Bidan	-	5	-	5
10 Perawat	1	1	-	4
11 Perawat Gigi	-	2	1	2
12 Sanitarian	1	1	-	1
13 Ahli Gizi****	-	1	1	2
14 AKPER	-	3	-	4
15 Sarjana Kesehatan Masyarakat	-	-	-	1
16 Apro (Penata Rontgen)	-	-	-	-
17 Tenaga Administrasi	-	-	2	3

Sumber : Puskesmas Kecamatan Pontianak Tenggara

[Sosial]

Tabel: 4.5.3 Jumlah Kasus dari 10 Kasus Penyakit Menular Yang Ditangani* Oleh Puskesmas di Kecamatan Pontianak Tenggara, 2018

Jenis Penyakit			Jumlah Kasus	
			Puskesmas Gg.Busri	Puskesmas Paris II
(1)			(2)	(3)
1	1302	ISPA	1.231	1.487
2	0902	Penyakit Susunan Syaraf Lain	376	1.264
3	1306	Radang Tenggorokan	22.214	939
4	1201	Hypertensi	650	128
5	1303	Peny. lain pd Saluran Pernapasan Bag. Atas	509	275
6	4801	Demam	939	457
7	1502	Penyakit Pulpa	677	587
8	4107	Gangguan faal lain pada alat pencernaan	474	538
9	2002	Penyakit kulit alergi	321	298
10	3303	Diabetes Mellitus	198	293

Sumber : Puskesmas Kecamatan Pontianak Tenggara

Tabel: 4.5.4 Jumlah Kasus Yang Ditangani Atau Dirujuk ke Rumah Sakit Menurut Puskesmas di Kecamatan Pontianak Tenggara, 2018

Nama Penyakit	Jumlah Kasus	
	Puskesmas Paris II	Puskesmas Gg Busri
(1)	(2)	(3)
1 IMS	-	10
2 DBD	45	3
3 Diare	226	760
4 TB*	30	25
5 Malaria	-	-

Sumber : Puskesmas Kecamatan Pontianak Tenggara



5. PERTANIAN



5. PERTANIAN

Data tanaman pangan pada bab ini menyajikan tanaman padi sawah, palawija, sayuran, buah-buahan, tanaman obat-obatan dan tanaman hias, sedangkan data lainnya ternak dan unggas.

5.1. Luas Lahan Pertanian

Luas lahan pertanian di Kecamatan Pontianak Tenggara pada tahun 2017 adalah 373 hektar dengan luas lahan pertanian sawah tadah hujan sebesar 9 hektar dan lahan pertanian bukan sawah 355 hektar. Dengan demikian luas lahan pertanian adalah 25,02 persen dari luas wilayah Kecamatan Pontianak Tenggara.

5.2. Tanaman Sayuran

Tanaman Sayuran di Kecamatan Pontianak Tenggara pada tahun 2017 adalah bawang daun dengan luas panen 4 hektar dan produksi 470 kwintal, disusul dengan tanaman cabe rawit dengan luas panen 6 hektar dan produksi 650 kwintal, tanaman petersai/sawi dengan luas panen 11 hektar dan produksi 1.390 kwintal dan disusul tanaman kacang panjang 2 hektar dan produksi 160 kwintal.

[Pertanian]

5.3. Tanaman Buah-Buahan

Tanaman buah-buahan di Kecamatan Pontianak Tenggara pada tahun 2017 dengan produksi terbanyak adalah tanaman nangka/cedepak dengan produksi sebesar 234,7 ton diikuti oleh tanaman pisang sebesar 221,7 ton, tanaman rambutan sebesar 60,7 ton dan tanaman duku/langsat sebesar 28,8 ton.

5.4. Tanaman Obat-Obatan

Tanaman obat-obatan di Kecamatan Pontianak Tenggara pada tahun 2017 terdiri dari tanaman jahe dengan produksi terbesar adalah 14 ton, diikuti oleh tanaman kunyit sebesar 13,5 ton, tanaman laos/lengkuas sebesar 7 ton dan tanaman kencur sebesar 0,75 ton.

5.5. Ternak dan Unggas

Jumlah sapi potong di Kecamatan Pontianak Tenggara pada tahun 2017 sebanyak 166 ekor dan kambing sebanyak 237 ekor. Sedangkan jumlah unggas berupa ayam kampung sebanyak 432 ekor dan itik sebanyak 52 ekor.

Tabel 5.1. Luas Lahan Pertanian di Kecamatan Pontianak Tenggara Menurut Jenis Tanaman, 2018 (Hektar)

Jenis Tanaman		2017
(1)	(2)	(3)
1.	Lahan Pertanian Sawah	9
	- Tadah Hujan	9
	- Pasang Surut	-
2.	Lahan Pertanian Bukan Sawah	355
Jumlah		373

Sumber: Dinas Pertanian, Perikanan dan Kehutanan Kota Pontianak

[Pertanian]

Tabel 5.2. Luas Panen, Produksi dan Rata-Rata Produksi Tanaman Sayuran di Kecamatan Pontianak Tenggara Menurut Jenis Tanaman, 2017

Jenis Tanaman	Luas Panen (Ha)	Produksi (Kw)	Rata-Rata Produksi (Kw/Ha)
(1)	(2)	(3)	(4)
1 Bawang Daun	4	470	117,50
2 Petsai/Sawi	11	1.390	126,36
3 Kacang Panjang	2	160	80,00
4 Cabe Rawit	6	650	108,33
5 Ketimun	0	0	0
6 Kangkung	13	1.610	123,85
7 Bayam	13	1.200	92,31
8 Tomat	0	0	0
9 Terung	0	0	0
10 Buncis	0	0	0
11 Seledri	0	0	0

Sumber: Dinas Pertanian, Perikanan dan Kehutanan Kota Pontianak

Tabel 5.3. Produksi Tanaman Buah-Buahan di Kecamatan Pontianak Tenggara Menurut Jenis Tanaman, 2017

Jenis Tanaman		Pohon Tanaman (Rumpun)	Pohon Panen	Produksi (Kw)
(1)	(2)	(3)	(4)	(4)
1	Alpoket	0	0	0
2	Belimbing	35	0	52
3	Duku/Langsat	185	0	288
4	Durian	15	0	19
5	Jambu Biji	32	0	22
6	Jambu Air	40	0	35
7	Jeruk	0	0	0
8	Mangga	138	0	279
9	Manggis	0	0	0
10	Nangka/Cempedak	1 084	0	2 347
11	Nenas	3 640	0	226
12	Pepaya	0	0	0
13	Pisang	2 430	0	2 217
14	Rambutan	345	0	607
15	Sirsak	130	0	71
16	Sukun	25		53

Sumber : Dinas Pertanian, Perikanan dan Kehutanan Kota Pontianak

[Pertanian]

Tabel 5.4. Luas Panen, Produksi dan Rata-Rata Produksi Tanaman Obat-Obatan di Kecamatan Pontianak Tenggara Menurut Jenis Tanaman, 2017

Jenis Tanaman		Luas Panen (M ²)	Produksi (Kg)	Rata-Rata Produksi (Kg/M ²)
(1)	(2)	(3)	(4)	(4)
1	Jahe	4 000	14 000	4
2	Kencur	300	750	3
3	Kunyit	4 500	13 500	3
4	Lempuyang	0	0	0
5	Laos/Lengkuas	4 000	7 000	2
6	Lidah Buaya	0	0	0
7	Mengkudu	0	0	0
8	Temu Ireng	0	0	0
9	Temu Lawak	0	0	0

Sumber : Dinas Pertanian, Perikanan dan Kehutanan Kota Pontianak

Tabel 5.5. Luas Panen, Produksi dan Rata-Rata Produksi Tanaman Hias di Kecamatan Pontianak Tenggara Menurut Jenis Tanaman, 2017

	Jenis Tanaman	Luas Panen (M ²)	Produksi (Tangkai)	Rata-Rata Produksi
	(1)	(2)	(3)	(4)
1	adenium (kamboja jepang)	115	2 300	20,00
2	aglaonema	0	0	0
3	anggrek	0	6 900	0
4	anthurium bunga	500	6 500	13,00
5	anthurium daun	675	13 500	20,00
6	Caladium	13	1 610	123,85
7	Diffenbachia	13	1 200	92,31
8	Euphorbia	0	0	0
9	heliconia (pisang-pisangan)	35	420	12,00
10	ixora (soka)	0	0	0
11	krisan	0	0	0
12	mawar	385	5 775	15,00
13	melati *)	350	425	1,21
14	monstera	0	0	0
15	pakis	70	1 660	23,71
16	palem	0	0	0
17	phytodendron	0	0	0
18	sansevieria (pedang-pedangan)	200	4 000	20,00
19	sedap malam	0	0	0

Sumber : Dinas Pertanian, Perikanan dan Kehutanan Kota Pontianak

*) Satuan Kg

[Pertanian]

Tabel 5.6. Jumlah Ternak dan Unggas di Kecamatan Pontianak Tenggara Menurut Jenis Ternak, 2014 - 2017

Jenis Ternak	2014	2015	2016	2017
(1)	(2)	(3)	(4)	(5)
1. Sapi Potong	238	242	160	166
2. Sapi Perah	0	0	0	0
3. Kambing	190	234	236	237
4. Babi	0	0	0	0
5. Ayam Kampung	713	713	428	432
6. Ayam Buras	0	0	0	0
7. Itik	199	46	51	52

Sumber: Dinas Pertanian, Perikanan dan Kehutanan Kota Pontianak

Tabel 5.7. Jumlah Pemotongan Ternak dan Unggas di Kecamatan Pontianak Tenggara Menurut Jenis Ternak, 2017

Jenis Ternak	Ekor	Daging (Kg)
(1)	(2)	(3)
1. Sapi Potong	243	-
2. Sapi Perah	0	0
3. Kambing	612	-
4. Babi	0	0
5. Ayam Kampung	-	-
6. Ayam Buras	0	0
7. Itik	-	-

Sumber: Dinas Pertanian, Perikanan dan Kehutanan Kota Pontianak



6. INDUSTRI

6. INDUSTRI

Perusahaan industri dari Badan Pusat Statistik dibagi menurut kelompok industri mengikuti Klasifikasi Lapangan Usaha Industri (KLUI), sedangkan katagori industri memakai konsep industri yaitu:

- Industri Besar mempunyai tenaga kerja 100 orang atau lebih.
- Industri Sedang mempunyai tenaga kerja 20 – 99 orang.
- Industri Kecil mempunyai tenaga kerja 5 – 19 orang.
- Industri kerajinan rumah tangga mempunyai tenaga kerja 1 – 4 orang

Jumlah perusahaan industri besar sedang pada tahun 2018 di Kecamatan Pontianak Tenggara masih belum ada, karena itu jumlah tenaganya masih juga tidak ada.

[Industri]

Tabel 6.1. Jumlah Perusahaan Industri Besar Sedang Menurut Sub Sektor Industri di Kecamatan Pontianak Tenggara, 2016-2018

Sub Sektor Industri	2016	2017	2018
(1)	(2)	(3)	(4)
1 Industri Makanan	-	-	-
2 Industri Kayu	-	-	-
3 Industri Kertas/Percetakan	-	-	-
4 Industri Karet	-	-	-
5 Industri Kimia	-	-	-
6 Industri dari Logam	-	-	-

Sumber : BPS Kota Pontianak

Tabel 6.2. Jumlah Tenaga Kerja Perusahaan Industri Besar Sedang Menurut Kriteria Pekerja di Kecamatan Pontianak Tenggara, 2016 -2018

URAIAN	2016	2017	2018
(1)	(2)	(3)	(4)
1 Pekerja Produksi	-	-	
2 Pekerja Lainnya	-	-	

Sumber : BPS Kota Pontianak



7. POS DAN KOMUNIKASI



<https://pontianakkota.bps.go.id>

7. POS DAN AKOMODASI

Jumlah Kantor Pos di Kecamatan Pontianak Tenggara pada tahun 2018 berjumlah 2 buah yaitu Kantor Pos Pembantu yang ada di Kelurahan Basir Laut dan Kelurahan Bangka Belitung Darat.

Sarana akomodasi seperti hotel, wisma dan losmen/penginapan selain menunjang Sektor Pariwisata daerah juga mendorong tumbuhnya sektor perdagangan teruama masyarakat dari luar Kota Pontianak yang melakukan transaksi bisnis di Kecamatan Pontianak Tenggara. Pada tahun 2018 terdapat 3 buah hotel, 1 buah wisma dan 2 buah losmen di Kecamatan Pontianak Tenggara. Banyaknya kamar pada tahun 2018 berjumlah 599 kamar dan 821 tempat tidur. Lokasi sarana penginapan tersebut berada di Kelurahan Bansir Laut dan Kelurahan Bangka Belitung Laut.

Jumlah tamu yang menginap pada tahun 2018 dibedakan menurut jenis hotel yakni hotel bintang dan melati. Dari jumlah tamu yang menginap lebih banyak memilih hotel berbintang yakni sebesar 61.551 orang dan 11.651 orang di hotel non bintang.

[Pos dan Akomodasi]

Tabel 7.1. Jumlah Kantor Pos dan Kantor Pos Pembantu Menurut Kelurahan di Kecamatan Pontianak Tenggara, 2018

Kelurahan	Kantor Pos	Kantor Pos Pembantu
(1)	(2)	(3)
1 Bangka Belitung Laut	-	-
2 Bangka Belitung Darat	-	1
3 Bansir Laut	-	1
4 Bansir Darat	-	-
Jumlah		2

Sumber : Kantor Camat Pontianak Tenggara

Tabel 7.2. Jumlah Radio Swasta Niaga, Wartel dan Stasiun TV Menurut Kelurahan di Kecamatan Pontianak Tenggara, 2018

Kelurahan	Radio Swasta Niaga	Wartel	Stasiun TV
(1)	(2)	(3)	(4)
1 Bangka Belitung Laut	-	-	2
2 Bangka Belitung Darat	1	-	-
3 Bansir Laut	-	-	-
4 Bansir Darat	-	-	-
Jumlah	1	-	2

Sumber : Badan Pusat Statistik Kota Pontianak

Tabel 7.3. Jumlah Sarana Akomodasi Menurut Kelurahan di Kecamatan Pontianak Tenggara, 2018

Kelurahan	Hotel	Wisma	Losmen/ Penginapan
(1)	(2)	(3)	(4)
1 Bangka Belitung Laut	-	-	2
2 Bangka Belitung Darat	-	-	-
3 Bansir Laut	3	1	-
4 Bansir Darat	-	-	-
Jumlah	3	1	2

Sumber : Badan Pusat Statistik Kota Pontianak

Tabel 7.4. Jumlah Tempat Tidur Pada Sarana Akomodasi Menurut Kelurahan di Kecamatan Pontianak Tenggara, 2018

Kelurahan	Non Bintang	Bintang	Jumlah
(1)	(2)	(3)	(4)
1 Bangka Belitung Laut	-	-	-
2 Bangka Belitung Darat	-	-	-
3 Bansir Laut	202	619	821
4 Bansir Darat	-	-	-
Jumlah	202	619	821

Sumber : Badan Pusat Statistik Kota Pontianak

Tabel 7.5. Jumlah Kamar Pada Sarana Akomodasi Menurut Kelurahan di Kecamatan Pontianak Tenggara, 2018

	Kelurahan	Non Bintang	Bintang	Jumlah
	(1)	(2)	(3)	(4)
1	Bangka Belitung Laut	22	-	22
2	Bangka Belitung Darat	-	-	-
3	Bansir Laut	115	422	537
4	Bansir Darat	-	-	-
Jumlah		137	422	599

Sumber : Badan Pusat Statistik Kota Pontianak

Tabel 7.6. Jumlah Karyawan Pada Sarana Akomodasi Menurut Menurut Kelurahan dan Jenis Hotel di Kecamatan Pontianak Tenggara, 2018

	Kelurahan	Melati	Bintang	Jumlah
	(1)	(2)	(3)	(4)
1	Bangka Belitung Laut	5	-	5
2	Bangka Belitung Darat	-	-	-
3	Bansir Laut	55	170	599
4	Bansir Darat	-	-	-
Jumlah		60	170	230

Sumber : Badan Pusat Statistik Kota Pontianak

Tabel 7.7. Jumlah Tamu Yang Menginap Menurut Jenis Sarana Akomodasi dan Kelurahan di Kecamatan Pontianak Tenggara, 2018

	Kelurahan	Non Bintang	Bintang	Jumlah
	(1)	(2)	(3)	(4)
1	Bangka Belitung Laut	11.651	-	11.651
2	Bangka Belitung Darat	-	-	-
3	Bansir Laut	60	61.551	61.611
4	Bansir Darat	-	-	-
Jumlah		11.651	61.551	73.262

Sumber : Badan Pusat Statistik Kota Pontianak



8. KEUANGAN

8. KEUANGAN

Pajak Bumi dan Bangunan (PBB) adalah pajak negara yang dikenakan terhadap bumi dan atau bangunan yang bersifat kebendaan dalam arti besarnya pajak terhutang ditentukan oleh keadaan objek yaitu bumi/tanah dan atau bangunan dan merupakan nilai tambah terhadap APBD.

Wajib pajak di Kecamatan Pontianak Tenggara pada tahun 2018 berjumlah 23.466 orang. Besarnya realisasi penerimaan PBB adalah 2,50 milyar rupiah, sedangkan target penerimaan adalah 4,50 milyar rupiah. Hal ini berarti ada selisih 2,00 milyar rupiah atau sekitar 44,4 persen perbandingan antara realisasi dengan target penerimaan PBB.

Banyaknya penerimaan zakat fitrah di Kecamatan Pontianak Tenggara tahun 2018 sebesar 24,29 juta rupiah dan zakat mal sebesar 342,41 juta rupiah. dengan jumlah mustahiq sebanyak 2.834 jiwa, sedangkan jumlah penerima (muzakki) sebanyak 8.096 jiwa.

Tabel 8.1. Jumlah Penerimaan Pajak Bumi dan Bangunan di Kecamatan Pontianak Tenggara (Rupiah), 2018

KELURAHAN	Wajib Pajak	Penerimaan		Persentase
		Target	Realisasi	
(1)	(2)	(3)	(4)	(5)
1. Bangka Belitung Laut	4 550	1 873 722 036	1 271 923 489	67,88
2. Bangka Belitung Darat	6 607	969 126 054	450 425 557	46,48
3. Bansir Laut	2 767	675 684 968	407 416 704	60,30
4. Bansir Darat	9 542	976 105 712	368 760 586	37,78
JUMLAH	23 466	4 494 638 770	2 498 526 336	55,59

Sumber: Badan Keuangan Daerah Kota Pontianak

Tabel 8.2. Banyaknya Penerimaan Zakat Fitrah dan Zakat Mal Menurut Kecamatan di Kota Pontianak (Rupiah), 2018

Kecamatan	Zakat Fitrah	Zakat Mal	Jumlah	
(1)	(2)	(3)	(4)	
Pontianak Selatan	174 116 000	162 175 000	336 291 000	
Pontianak Tenggara	24 287 750	342 406 500	366 694 250	
Pontianak Timur	172 757 112	66 708 625	239 465 737	
Pontianak Barat	661 423 950	214 749 500	876 173 450	
Pontianak Kota	818 464 000	771 289 425	1 589 753 425	
Pontianak Utara	217 993 000	19 279 500	237 272 500	
Jumlah	2018	2 069 041 812	1 576 608 550	3 645 650 362
	2017	1 948 391 375	876 175 700	2 824 567 075
	2016	862 288 800	263 944 500	1 126 233 300
	2015	1 678 861 050	373 743 200	2 052 604 250
	2014	569 954 770	221 017 250	790 972 020

[Keuangan]

Tabel 8.3. Banyaknya Muzzaki dan Penerima Zakat Fitrah Menurut Kecamatan di Kota Pontianak, 2018

Kecamatan	Muzakki	Zakat Fitrah	
	Jiwa	Uang (Rp)	Beras (Kg)
(1)	(2)	(3)	(4)
Pontianak Selatan	5 804	174 116 000	5 710
Pontianak Tenggara	8 096	242 877 500	4 668
Pontianak Timur	5 759	172 757 112	10 690
Pontianak Barat	22 047	661 423 950	21 513
Pontianak Kota	27 282	818 464 000	13 437
Pontianak Utara	7 266	217 993 000	9 313
2018	76 254	2 287 631 562	65 331
2017	60 887	1 948 391 375	41 452
2016	32 588	862 306 800	26 756
2015	62 545	1 678 861 050	44 561
2014	27 235	569 954 770	23 152

Sumber/Source: Badan Amil Zakat Nasional
Kota Pontianak

Tabel 8.4. Banyaknya Mustahik yang Menerima Zakat Fitrah Menurut Kecamatan di Kota Pontianak, 2018

Kecamatan	Mustahik		
	Zakat Fitrah		
	Jiwa	Uang (Rp)	Beras (Kg)
(1)	(2)	(3)	(4)
Pontianak Selatan	2 031	174 116 000	5 710
Pontianak Tenggara	2 834	242 877 500	4 668
Pontianak Timur	2 015	172 757 112	10 690
Pontianak Barat	7 717	661 423 950	21 513
Pontianak Kota	9 549	818 464 000	13 437
Pontianak Utara	2 543	217 993 000	9 313
2018	26 689	2 287 631 562	65 331
2017	21 649	1 948 391 375	41 452
2016	10 085	862 289 400	26 756
2015	25 564	1 678 879 050	44 561
2014	*	475 153 550	3 987

Keterangan/Notes: * Data belum tersedia/Data is not available

Sumber/Source: Badan Amil Zakat Nasional Kota Pontianak



9. PENDAPATAN REGIONAL



<https://pontianakkota.bps.go.id>

9. PENDAPATAN REGIONAL

9.1. Laju Pertumbuhan Ekonomi

Gambaran secara menyeluruh tentang kondisi perekonomian suatu daerah dapat diperoleh dari Produk Domestik Regional Bruto (PDRB). Sebagai salah satu indikator makro ekonomi, PDRB merupakan jumlah nilai tambah yang timbul dari seluruh sektor perekonomian atau merupakan jumlah nilai barang dan jasa akhir yang dihasilkan oleh seluruh unit ekonomi.

Pendapatan regional atas dasar harga berlaku menggambarkan kenaikan produksi dan juga kenaikan harga (inflasi) sedangkan atas dasar harga konstan tahun dasar menunjukkan laju pertumbuhan ekonomi secara keseluruhan suatu daerah baik secara total maupun sektoral.

Pertumbuhan ekonomi di Kecamatan Pontianak Tenggara setiap tahunnya mengalami penurunan yaitu pada tahun 2016 sebesar 5,31 persen, turun pada tahun 2017 menjadi sebesar 5,26 persen dan pada tahun 2018 turun lagi menjadi sebesar 5,22 persen.

9.2. Struktur Perekonomian Kecamatan Pontianak Tenggara

PDRB menurut harga berlaku di Kecamatan Pontianak Tenggara pada setiap tahunnya mengalami peningkatan yakni pada tahun 2016 sebesar 8,28 triliun rupiah meningkat pada tahun 2017 sebesar 9,10 triliun rupiah dan pada tahun 2018 meningkat menjadi 9,88 triliun rupiah.

Distribusi persentase PDRB menurut lapangan usaha atas dasar harga berlaku pada tahun 2018 terdapat tiga sektor dominan yang berpengaruh terhadap pembentukan PDRB yaitu sektor Perdagangan Besar dan Eceran, Reparasi Mobil dan Sepeda Motor sebesar 21,79 persen, Konstruksi sebesar 17,63 persen dan Sektor Transportasi dan Penggudangan sebesar 14,42 persen.

PDRB menurut harga konstan 2010 setiap tahunnya mengalami peningkatan yakni pada tahun 2016 sebesar 6,01 triliun rupiah meningkat menjadi 6,33 triliun rupiah pada tahun 2017 dan pada tahun 2018 meningkat menjadi 6,66 triliun rupiah.

Tabel 9.1. PDRB Kecamatan Pontianak Tenggara menurut Lapangan Usaha Atas Dasar Harga Berlaku, 2016-2018 (Juta Rupiah)

Kategori	Uraian	2016	2017	2018
(1)	(2)	(3)	(4)	(5)
A	Pertanian, Kehutanan, dan Perikanan	32.433,4	33.723,8	36.763,3
B	Pertambangan dan Penggalian	0,0	0,0	0,0
C	Industri Pengolahan	530.100,0	623.548,0	754.100,4
D	Pengadaan Listrik dan Gas	9.184,2	10.652,0	12.245,7
E	Pengadaan Air, Pengelolaan Sampah, Limbah dan Daur Ulang	13.802,1	14.444,2	16.054,8
F	Konstruksi	1.423.388,8	1.622.508,7	1.742.079,9
G	Perdagangan Besar dan Eceran; Reparasi Mobil dan Sepeda Motor	1.901.718,3	2.088.207,7	2.152.548,4
H	Transportasi dan Pergudangan	1.242.760,8	1.315.133,5	1.424.387,7
I	Penyediaan Akomodasi dan Makan Minum	632.239,3	677.651,5	752.155,8
J	Informasi dan Komunikasi	406.974,6	485.885,5	544.397,5
K	Jasa Keuangan dan Asuransi	683.606,6	741.897,0	830.205,4
L	Real Estate	142.213,3	155.067,6	167.701,6
M,N	Jasa Perusahaan	82.905,1	86.377,8	95.006,8
O	Administrasi Pemerintahan, Pertahanan dan Jaminan Sosial Wajib	497.381,0	536.857,3	595.572,2
P	Jasa Pendidikan	471.593,4	479.052,3	507.508,5
Q	Jasa Kesehatan dan Kegiatan Sosial	111.517,6	119.276,1	130.333,5
R,S,T,U	Jasa lainnya	98.666,8	107.766,6	118.912,8
PRODUK DOMESTIK REGIONAL BRUTO		8.280.485,4	9.098.049,9	9.879.974,2

Sumber: BPS Kota Pontianak.

Tabel 9.2. PDRB Kecamatan Pontianak Tenggara menurut Lapangan Usaha Atas Dasar Harga Konstan, 2016-2018 (Juta Rupiah)

Kategori	Uraian	2014	2015	2016
(1)	(2)	(3)	(4)	(5)
A	Pertanian, Kehutanan, dan Perikanan	26.706,5	27.834,7	28.723,6
B	Pertambangan dan Penggalian	0,0	0,0	0,0
C	Industri Pengolahan	387.513,3	406.505,8	418.199,2
D	Pengadaan Listrik dan Gas	7.575,0	7.779,8	8.383,7
E	Pengadaan Air, Pengelolaan Sampah, Limbah dan Daur Ulang	12.772,3	13.370,7	13.965,9
F	Konstruksi	981.245,5	1.063.743,1	1.100.047,2
G	Perdagangan Besar dan Eceran; Reparasi Mobil dan Sepeda Motor	1.481.738,4	1.534.450,5	1.596.048,5
H	Transportasi dan Pergudangan	972.549,3	999.149,5	1.042.555,1
I	Penyediaan Akomodasi dan Makan Minum	454.455,0	469.916,2	506.253,8
J	Informasi dan Komunikasi	353.949,6	414.101,7	452.577,5
K	Jasa Keuangan dan Asuransi	468.027,6	495.753,2	543.124,3
L	Real Estate	107.473,1	111.939,3	115.921,2
M,N	Jasa Perusahaan	59.838,7	61.874,4	65.363,6
O	Administrasi Pemerintahan, Pertahanan dan Jaminan Sosial Wajib	224.796,5	236.177,3	257.092,6
P	Jasa Pendidikan	311.453,0	317.945,2	329.938,3
Q	Jasa Kesehatan dan Kegiatan Sosial	80.300,9	82.170,4	88.427,9
R,S,T,U	Jasa lainnya	82.264,0	86.367,4	92.582,9
PRODUK DOMESTIK REGIONAL BRUTO		6.012.658,7	6.329.079,1	6.659.205,3

Sumber: BPS Kota Pontianak.

Tabel 9.3. Distribusi Persentase PDRB Seri 2010
Kecamatan Pontianak Tenggara, 2016 - 2018

Kategori	Uraian	2016	2017	2018
(1)	(2)	(3)	(4)	(5)
A	Pertanian, Kehutanan, dan Perikanan	0,39	0,37	0,37
B	Pertambangan dan Penggalian	0,00	0,00	0,00
C	Industri Pengolahan	6,40	6,85	7,63
D	Pengadaan Listrik dan Gas	0,11	0,12	0,12
E	Pengadaan Air, Pengelolaan Sampah, Limbah dan Daur Ulang	0,17	0,16	0,16
F	Konstruksi	17,19	17,83	17,63
G	Perdagangan Besar dan Eceran; Reparasi Mobil dan Sepeda Motor	22,97	22,95	21,79
H	Transportasi dan Pergudangan	15,01	14,46	14,42
I	Penyediaan Akomodasi dan Makan Minum	7,64	7,45	7,61
J	Informasi dan Komunikasi	4,91	5,34	5,51
K	Jasa Keuangan dan Asuransi	8,26	8,15	8,40
L	Real Estate	1,72	1,70	1,70
M,N	Jasa Perusahaan	1,00	0,95	0,96
O	Administrasi Pemerintahan, Pertahanan dan Jaminan Sosial Wajib	6,01	5,90	6,03
P	Jasa Pendidikan	5,70	5,27	5,14
Q	Jasa Kesehatan dan Kegiatan Sosial	1,35	1,31	1,32
R,S,T,U	Jasa lainnya	1,19	1,18	1,20
PRODUK DOMESTIK REGIONAL BRUTO		0,39	0,37	0,37

Sumber: BPS Kota Pontianak.

[Pendapatan Regional]

**Tabel 9.4. Laju Pertumbuhan PDRB Seri 2010 Kecamatan Pontianak Tenggara,
2016 - 2018 (Persen)**

Kategori	Uraian	2016	2017	2018
(1)	(2)	(3)	(4)	(5)
A	Pertanian, Kehutanan, dan Perikanan	1,67	4,22	3,19
B	Pertambangan dan Penggalian	0,00	0,00	0,00
C	Industri Pengolahan	2,42	4,90	2,88
D	Pengadaan Listrik dan Gas	15,46	2,70	7,76
E	Pengadaan Air, Pengelolaan Sampah, Limbah dan Daur Ulang	6,21	4,68	4,45
F	Konstruksi	2,15	8,41	3,41
G	Perdagangan Besar dan Eceran; Reparasi Mobil dan Sepeda Motor	6,97	3,56	4,01
H	Transportasi dan Pergudangan	4,74	2,74	4,34
I	Penyediaan Akomodasi dan Makan Minum	6,91	3,40	7,73
J	Informasi dan Komunikasi	12,97	16,99	9,29
K	Jasa Keuangan dan Asuransi	3,79	5,92	9,56
L	Real Estate	0,70	4,16	3,56
M,N	Jasa Perusahaan	8,90	3,40	5,64
O	Administrasi Pemerintahan, Pertahanan dan Jaminan Sosial Wajib	15,16	5,06	8,86
P	Jasa Pendidikan	1,08	2,08	3,77
Q	Jasa Kesehatan dan Kegiatan Sosial	0,92	2,33	7,62
R,S,T,U	Jasa lainnya	5,52	4,99	7,20
PRODUK DOMESTIK REGIONAL BRUTO		5,31	5,26	5,22

Sumber: BPS Kota Pontianak.

**Tabel 9.5. Laju Implisit PDRB Seri 2010 menurut Lapangan Usaha,
2016 - 2018 (Persen)**

Kategori	Uraian	2016	2017	2018
(1)	(2)	(9)	(10)	(11)
A	Pertanian, Kehutanan, dan Perikanan	106,92	103,98	109,01
B	Pertambangan dan Penggalian	0,00	0,00	0,00
C	Industri Pengolahan	107,77	117,63	120,94
D	Pengadaan Listrik dan Gas	128,60	115,98	114,96
E	Pengadaan Air, Pengelolaan Sampah, Limbah dan Daur Ulang	103,29	104,65	111,15
F	Konstruksi	103,18	113,99	107,37
G	Perdagangan Besar dan Eceran; Reparasi Mobil dan Sepeda Motor	105,60	109,81	103,08
H	Transportasi dan Pergudangan	109,24	105,82	108,31
I	Penyediaan Akomodasi dan Makan Minum	111,07	107,18	110,99
J	Informasi dan Komunikasi	116,11	119,39	112,04
K	Jasa Keuangan dan Asuransi	114,13	108,53	111,90
L	Real Estate	105,73	109,04	108,15
M,N	Jasa Perusahaan	117,98	104,19	109,99
O	Administrasi Pemerintahan, Pertahanan dan Jaminan Sosial Wajib	121,14	107,94	110,94
P	Jasa Pendidikan	120,96	101,58	105,94
Q	Jasa Kesehatan dan Kegiatan Sosial	108,33	106,96	109,27
R,S,T,U	Jasa lainnya	103,78	109,22	110,34
PRODUK DOMESTIK REGIONAL BRUTO		109,20	109,87	108,59

Sumber: BPS Kota Pontianak.



Sensus
Penduduk
2020

#MencatatIndonesia

DATA

MENCERDASKAN BANGSA

**BADAN PUSAT STATISTIK
KOTA PONTIANAK**

Jl. Letjen Sutoyo No. 17 Pontianak 78121
Telp. (0561) 736471 Fax. (0561) 761374
Homepage: <https://pontianakkota.bps.go.id> E-mail: bps6171@bps.go.id

