

10.0202.0438

LABEL SEMENTARA
SENSUS BARANG 2014

Ruang	ID	Lokasi	Petugas
B2009	14.0201.0215-1	kec 11	ABS



ISSN 0852 - 0225
3324 A 0110

**KECAMATAN
PEGANDON**

**DALAM ANGKA
2000**

315.598
Kec.
Ind.

BPS Badan Pusat Statistik

disusun oleh
**MANTRI STATISTIK
PEGANDON**

BPS Badan Pusat Statistik Kabupaten Kendal
Jl Pramuka (Komplek Perkantoran) Telp. (0294) 381461, 383461 Kendal
E-mail : bps.3324.Wasantara.net.id

BPS Badan Pusat Statistik Kabupaten Kendal



ISSN 0852 - 0225
3324. A . 0102

KECAMATAN SUKOREJO

NO. PUST.	10.0202.0438
M F N	3390
MILK; UPT. PL. POSTAKAAN & DOK. STAT. BPS - JAKARTA	

DALAM ANGKA 2000

disusun oleh
**MANTRI STATISTIK
SUKOREJO**

BPS

Badan Pusat Statistik Kabupaten Kendal

KATA SAMBUTAN

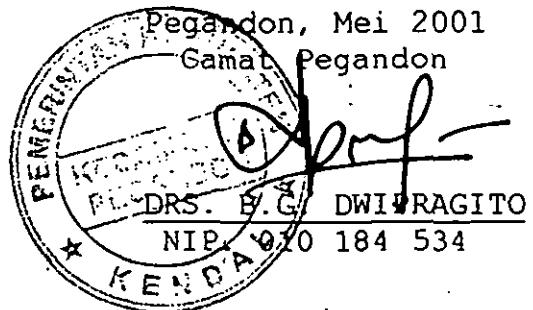
Dengan memanjatkan puji syukur kehadirat Allah SWT, kami menyambut baik telah diterbitkan buku "KECAMATAN PEGANDON DALAM ANGKA TAHUN 2000". Buku ini merupakan hasil kumpulan/pengumpulan data primer dan sekunder yang merupakan sumber informasi data wilayah Kecamatan Pegandon.

Buku ini merupakan suatu upaya yang sangat tepat sebagai jawaban akan kebutuhan sumber data dan informasi yang berkesinambungan bagi konsumen data yang memerlukan.

Buku ini merupakan salah satu sumber sebagai dasar kebijaksanaan dalam rangka menyusun suatu perencanaan untuk mensukseskan pembangunan pada era reformasi ini.

Kami menyadari bahwa buku "KECAMATAN PEGANDON DALAM ANGKA TAHUN 2000" ini masih jauh dari sempurna, oleh karena itu harapan kami buku ini agar selalu dikembangkan dengan baik.

Akhirnya kami ucapkan banyak terima kasih atas diterbitkan buku "KECAMATAN PEGANDON DALAM ANGKA TAHUN 2000", semoga berguna bagi semua pihak yang memerlukan.



KATA PENGANTAR

Dengan memanjatkan puja dan puji kehadiran Tuhan Yang Maha Esa, sehingga buku "KECAMATAN PEGANDON DALAM ANGKA TAHUN 2000" dapat diterbitkan. Buku ini merupakan kelanjutan penerbitan tahun yang lalu yang isinya merupakan sajian data yang kami himpun dan kami kumpulkan dari desa dan dinas instansi di wilayah Kecamatan Pegandon.

Dengan telah berhasil diterbitkan buku ini kami mengucapkan banyak terima kasih kepada:

1. Bapak Camat Pegandon;
2. Dinas/Instansi se-Kecamatan Pegandon;
3. Semua pihak yang membantu penerbitan buku ini.

Sumbang saran dan kritik yang membangun kami harapkan guna kesempurnaan pada penerbitan tahun berikutnya.

Harapan kami buku "KECAMATAN PEGANDON DALAM ANGKA TAHUN 2000" ini bermanfaat bagi semua pihak yang memerlukan.

Pegandon, Mei 2001

Mantri Statistik Kecamatan Pegandon



TUGIYONO
NIP. 340 007 158

DAFTAR ISI

		hlm
Sambutan Camat Pegandon		i
Kata Pengantar		ii
Daftar isi		iii
Letak Geografis		vii
Peta Wilayah Kabupaten Kendal		1
Peta Wilayah Kecamatan Pegandon		2
BAB I	PEMERINTAHAN	
Tabel 1.1	Luas Wilayah Dirinci Menurut Desa	3
Tabel 1.2	Jarak Desa ke Ibukota Kecamatan, Kabupaten, Propinsi	4
Tabel 1.3	Luas Wilayah Dirinci Menurut Penggunaan	5
Tabel 1.4	Luas Tanah Sawah Menurut Jenis Pengairannya	6
Tabel 1.5	Luas Tanah Kering Menurut Jenisnya	7
Tabel 1.6	Banyaknya Hari Hujan	9
Tabel 1.7	Banyaknya Curah Hujan	10
Tabel 2.1	Banyaknya Dusun/Dukuh, Rukun Warga, dan Rukun Tetangga	11
Tabel 2.2	Banyaknya Balai Desa Dan Kantor Desa	12
Tabel 2.3	Banyaknya Perangkat Desa	13
BAB II	SOSIAL KEPENDUDUKAN	
Tabel 3.1	Banyaknya Kepala Keluarga dan Bangunan Tempat Tinggal	14
Tabel 3.2	Kepadatan Keluarga	15
Tabel 3.3	Banyaknya Keluarga Menurut Tahapan	16

Tabel	3.4	Banyaknya Tempat Tinggal Penduduk	17
Tabel	3.5	Banyaknya Penduduk Dirinci Menurut Jenis Kelamin	18
Tabel	3.6	Kepadatan Penduduk Dirinci Per Desa	19
Tabel	3.7	Sex Ratio Penduduk Laki-laki Terhadap Perempuan	20
Tabel	3.8	Perkembangan Penduduk Per Tahun .	21
Tabel	3.9	Banyaknya Penduduk Menurut Kelompok Umur dan Jenis Kelamin	22
Tabel	3.10	Banyaknya Penduduk Umur 5-6, 7-12, 13-15	23
Tabel	3.11	Banyaknya Mutasi Penduduk	24
Tabel	3.12	Banyaknya Penduduk Dirinci Menurut Pendidikan	25
Tabel	3.13	Banyaknya Penduduk Dirinci Menurut Mata Pencaharian	27
Tabel	4.1	Banyaknya PUS Akseptor KB Aktif .	29
Tabel	5.1	Banyaknya Pemeluk Agama	31
Tabel	5.2	Banyaknya Tempat Ibadah	32
Tabel	5.3	Peserta Calon Jamaah Haji	33
Tabel	5.4	Banyaknya Ulama, Mubaligh, dan Khotib	34
Tabel	5.5	Banyaknya Nikah, Talak, Cerai dan Rujuk	35
Tabel	6.1	Banyaknya Sekolah TK, Murid, dan Guru	36
Tabel	6.2	Banyaknya Sekolah Dasar Negeri, Murid, dan Guru	37
Tabel	6.3	Banyaknya Madrasah Ibtidaiyah, Murid, dan Guru	38
Tabel	6.4	Banyaknya Sekolah Lanjutan Pertama Negeri, Murid, dan Guru	39

Tabel 6.5	Banyaknya Sekolah Lanjutan Pertama Swasta, Murid, dan Guru	40
Tabel 6.6	Banyaknya Madrasah Tsanawiyah, Murid, dan Guru	41
Tabel 6.7	Banyaknya Sekolah Lanjutan Atas Negeri, Murid, dan Guru	42
Tabel 6.8	Banyaknya Sekolah Lanjutan Atas Swasta, Murid, dan Guru	43
Tabel 7.1	Banyaknya Dokter, Tenaga Medis, Bidan, Dukun Bayi, dan Juru Sunat	44
Tabel 7.2	Banyaknya Fasilitas Kesehatan ...	45
Tabel 7.3	Banyaknya Rumah Sehat A, B, C ...	47
Tabel 7.4	Banyaknya Jamban Umum, Inpres, dan Swadaya	48
Tabel 8.1	Banyaknya Penderita Cacat	49

BAB III PERTANIAN, PETERNAKAN, PERKEBUNAN DAN PERIKANAN

Tabel 9.1	Luas Panen dan Produksi Padi Sawah dan Gogo	50
Tabel 9.2	Luas Panen dan Produksi Padi Dan Jagung	51
Tabel 9.3	Luas Panen dan Produksi Ubi Kayu dan Ubi Jalar	52
Tabel 9.4	Luas Panen dan Produksi Kacang Tanah dan Kedelai	53
Tabel 9.5	Luas Panen dan Produksi Kacang Hijau dan Sorghum (Cantel)	54
Tabel 9.6	Produksi Tanaman Perdagangan	55
Tabel 9.7	Banyaknya Unggas	56
Tabel 9.8	Produksi Telur Unggas	58
Tabel 9.9	Banyaknya Ternak	59

BAB IV	PERHUBUNGAN DAN KOMUNIKASI	
Tabel 10.1	Banyaknya Sarana Angkutan Darat Kendaraan Bermotor	61
Tabel 10.2	Banyaknya Sarana Angkutan Darat Kendaraan Tak Bermotor	62
Tabel 10.3	Jenis Permukaan, Kondisi, dan Kelas Jalan	63
Tabel 11.1	Banyaknya Televisi, Radio, Lis- trik, PLN dan Telephon	64
BAB V	LAIN-LAIN	
Tabel 12.1	Banyaknya Lapangan Olahraga	65
Tabel 13.1	Banyaknya Surat Pemberitahuan Pajak Terdaftar	66
Tabel 13.2	Pemasukan Pajak Bumi dan Bangunan	67
Keterangan	Yang Tidak Terdapat di Kecamatan Pegandon	68

LETAK GEOGRAFIS

1. Kecamatan Pegandon terletak dalam:

Wilayah Pembantu Bupati : Kendal
Kabupaten : Kendal
Propinsi : Jawa Tengah

2. Batas-batas wilayah:

Sebelah utara : Kecamatan Patebon
Sebelah selatan : Kecamatan Singorojo
Sebelah barat : Kecamatan Gemuh
Sebelah timur : Kecamatan Brangsong

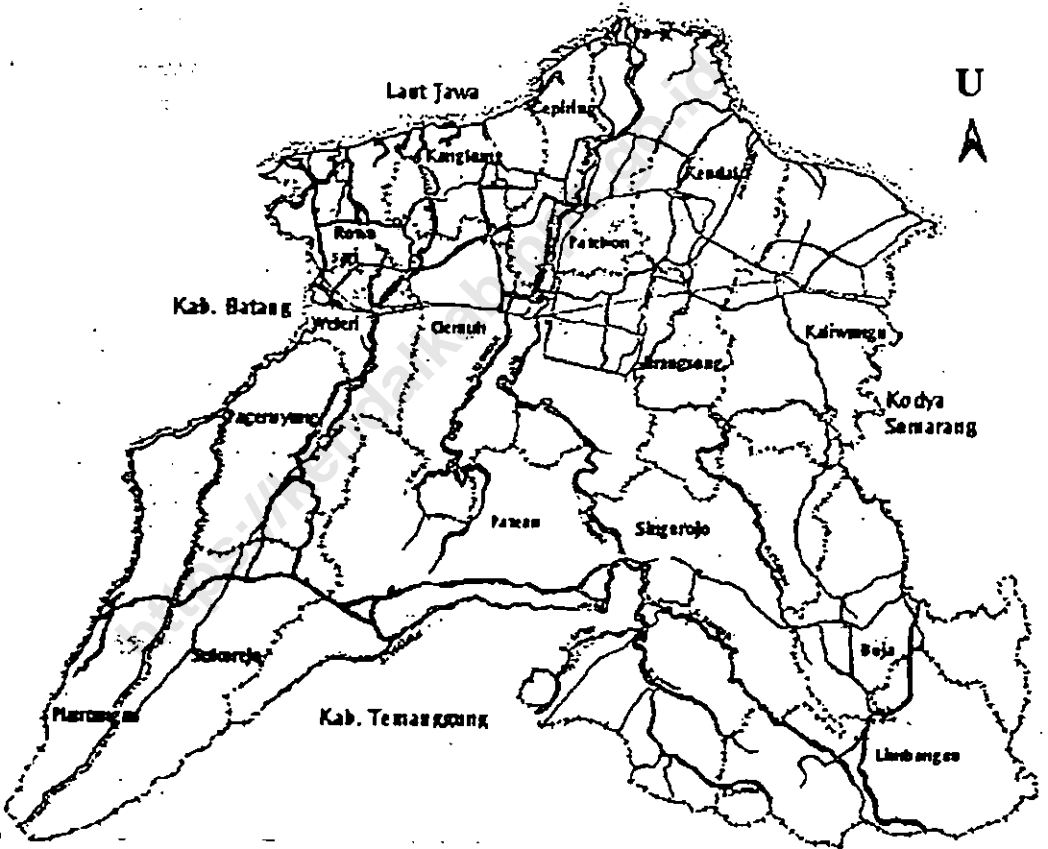
3. Jarak dari Ibukota Pegandon ke beberapa kota:

Kota Propinsi Jawa Tengah : 38 Km
Kota Kabupaten Kendal : 10 Km
Kota Kecamatan Patebon : 5 Km

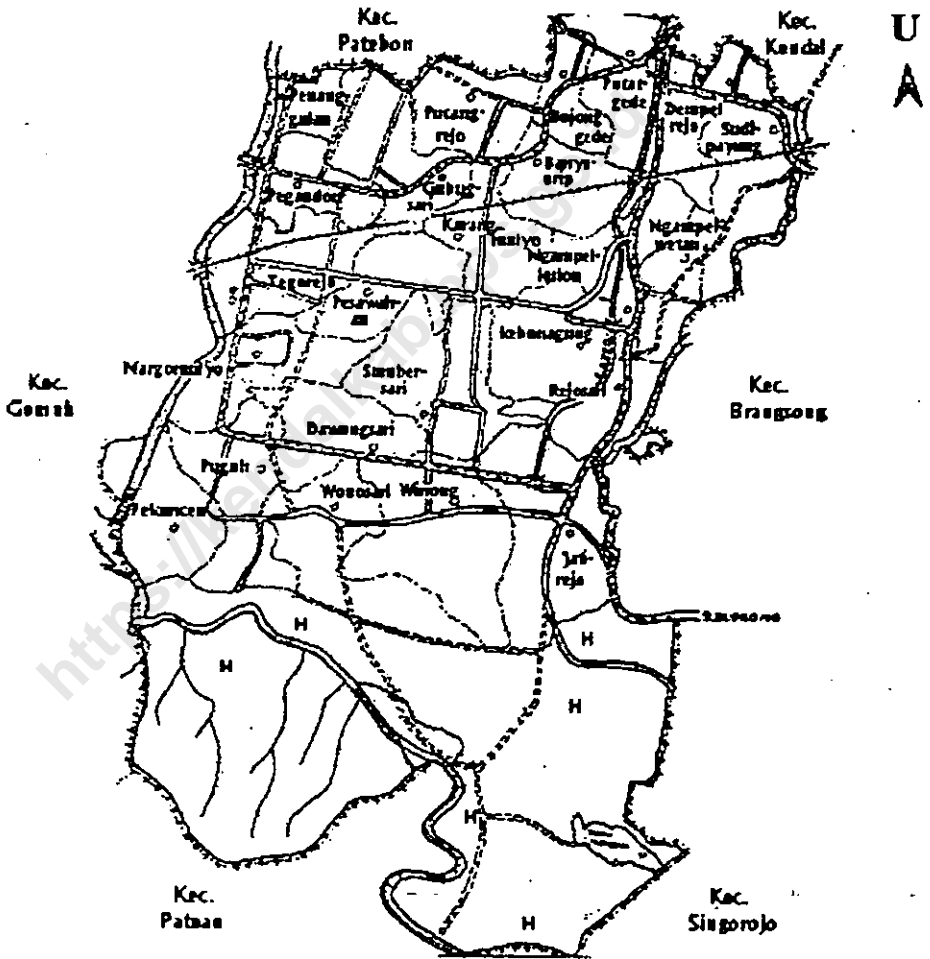
4. Ketinggian tanah: ± 6 meter dpl

5. Suhu Udara: 27 °C

KABUPATEN KENDAL



KECAMATAN PEGANDON



Tabel : 1.1.

**LUAS WILAYAH KECAMATAN PEGANDON
DIRINCI MENURUT DESA**

TAHUN : 2000

DESA	LUAS	PERSENTASE
(1)	(Km ²) (2)	(%) (3)
01. Pekuncen	1,50	2,31
02. Puguh	1,42	2,18
03. Wonosari	14,50	22,31
04. Winong	4,93	7,68
05. Jalirejo	12,86	19,78
06. Rejosari	1,89	2,81
07. Sumbersari	2,44	3,75
08. Dawungsari	1,01	1,55
09. Mangomulyo	2,00	3,08
10. Tegorejo	2,21	3,40
11. Pesawahan	1,89	2,89
12. Karangmulyo	1,76	2,71
13. Kebonegung	1,61	2,48
14. Ngampelkulon	1,43	2,20
15. Ngampelwetan	0,96	1,48
16. Sudipeyung	2,17	3,34
17. Dempelrejo	1,54	2,37
18. Putalgede	1,50	2,31
19. Bojonggede	0,86	1,31
20. Banyuurip	1,70	2,62
21. Pucongrejo	1,28	1,94
22. Gubugsari	2,08	3,20
23. Pegandon	0,83	1,28
24. Penanggulan	0,67	1,03
JUMLAH	65,00	100,00

Sumber data : Kantor Kecamatan Pegandon
Catatan :

BPS Kabupaten Kendal

Tabel : 1.2

JARAK DESA KE KECAMATAN, KABUPATEN, DAN PROPINSI
KECAMATAN PEGANDON

TAHUN : 2000

DESA	JARAK DARI DESA KE		
	KECAMATAN	KABUPATEN	PROPINSI
	(Km)	(Km)	(Km)
(1)	(2)	(3)	(4)
01. Pekuncen	2,60	12,60	40,60
02. Puguh	1,80	11,80	40,80
03. Wonosari	2,90	13,20	38,00
04. Winong	4,40	13,80	39,80
05. Jelitirejo	4,80	10,40	40,40
06. Rejosari	6,80	9,30	37,30
07. Sumbersari	5,80	10,70	38,70
08. Dawungsari	2,70	12,50	40,50
09. Margomulyo	0,70	10,70	38,70
10. Tegorejo	0,10	10,10	39,00
11. Pesawahan	1,60	12,20	41,20
12. Karangmulyo	4,30	8,50	36,50
13. Kebonegung	5,10	7,80	37,00
14. Ngampelkulon	5,40	8,10	36,10
15. Ngampetwelan	6,30	7,70	36,70
16. Sudipayung	9,10	5,80	28,00
17. Dempetrejo	6,30	5,70	31,50
18. Pulalgede	6,40	3,90	31,90
19. Bojonggede	5,10	5,10	33,10
20. Banyuurip	4,30	5,90	33,90
21. Pucangrejo	4,20	7,70	36,70
22. Gubugsari	3,00	7,20	36,20
23. Pegandon	1,50	8,70	36,70
24. Penanggulan	1,70	8,50	36,50
RATA-RATA	4,03	9,08	36,78

Tabel : 1.3

**LUAS WILAYAH KECAMATAN PEGANDON
DIRINCI MENURUT PENGGUNAAN**

TAHUN : 2000

JENIS PENGGUNAAN	LUAS (Km ²)	PERSENTASE (%)
(1)	(2)	(3)
01. Tanah Sawah	21,66	33,32
02. Tanah Pekarangan	9,28	14,24
03. Tanah Tegalan	7,37	11,34
04. Tambak dan Kolam	0,00	0,00
05. Hutan	22,10	34,00
06. Perkebunan	0,00	0,00
07. Lain-lain	4,61	7,10
JUMLAH	65,00	100,00

Sumber data : Statistik Kecamatan Pegandon
Catatan :

BPS Kabupaten Kendal

Tabel : 1.4

**LUAS TANAH SAWAH MENURUT JENIS PENGAIRANNYA
KECAMATAN PEGANDON**

TAHUN : 2000

DESA	TEHNIK	SETENGAH	NON	TADAH	JUMLAH
	(Ha)	TEHNIK (Ha)	TEHNIK (Ha)	HUJAN DIUSAHAKAN (Ha)	
(1)	(2)	(3)	(4)	(5)	(6)
01. Pekuncen	24,50	0,00	0,00	0,00	24,50
02. Puguh	50,15	0,00	0,00	25,95	76,10
03. Wonosari	20,51	0,00	0,00	18,30	38,81
04. Winong	131,46	0,00	0,00	9,54	141,00
05. Jatirejo	82,19	0,00	5,24	0,00	87,43
06. Rejosari	83,40	0,00	0,00	0,00	83,40
07. Sumbersari	187,72	0,00	0,00	0,00	187,72
08. Dawungsari	54,18	0,00	0,00	0,00	54,18
09. Mangomulyo	104,00	0,00	0,00	0,00	104,00
10. Tegorejo	72,05	20,33	18,91	0,00	111,29
11. Pesewahan	111,18	0,00	0,00	0,00	111,18
12. Karangmulyo	82,82	0,00	0,00	0,00	82,82
13. Kebonegung	119,69	0,00	0,00	0,00	119,69
14. Ngampelkulon	63,77	0,00	32,28	0,00	96,05
15. Ngampelwetan	74,20	0,00	0,00	0,00	74,20
16. Sudipayung	121,85	23,00	0,00	0,00	144,85
17. Dempelrejo	40,53	59,40	0,00	0,00	99,93
18. Putalgede	85,90	0,00	0,00	0,00	85,90
19. Bojonggede	55,82	0,00	0,00	0,00	55,82
20. Banyuurip	80,00	0,00	42,00	0,00	102,00
21. Pucangrejo	72,17	0,00	0,00	0,00	72,17
22. Gubugsari	120,00	0,00	0,00	0,00	120,00
23. Pegandon	33,85	7,53	0,00	0,00	41,38
24. Penanggulan	42,00	0,00	0,00	0,00	42,00
JUMLAH 2000					
	1.903,52	110,28	96,43	53,79	2.168,00
	1.903,49	111,20	96,78	53,79	2.167,26
	1.932,38	111,19	0,00	124,08	2.167,65

BPS Kabupaten Kendal

Sumber data : Monografi DESA 2000

Catatan :

Tabel : 1.5

**LUAS TANAH KERING DIRINCI MENURUT JENISNYA
KECAMATAN PEGANDON**

TAHUN : 2000

DESA	PEKA-	TEGALAN	PENGGEM-	TAMBAK	KOLAM
	RANGAN		BALAAH		
	(Ha)	(Ha)	(Ha)		
(1)	(2)	(3)	(4)	(5)	(6)
01. Pekuncen	50,54	65,82	0,00	0,00	0,00
02. Puguh	31,43	25,95	0,00	0,00	0,00
03. Wonosari	58,21	100,62	0,00	0,00	0,00
04. Winong	43,18	301,62	0,00	0,00	0,00
05. Jalirejo	32,89	114,08	0,00	0,00	0,00
06. Rejosari	34,59	1,44	0,00	0,00	0,00
07. Sumber Sari	49,82	0,23	0,00	0,00	0,00
08. Dawungsari	22,25	1,00	0,00	0,00	0,00
09. Margomulyo	54,63	14,63	0,00	0,00	0,00
10. Tegorejo	67,78	36,96	0,00	0,00	0,00
11. Pesawahan	30,00	8,42	0,00	0,00	0,00
12. Karangmulyo	38,13	1,53	0,00	0,00	0,00
13. Kebonagung	34,94	0,00	0,00	0,00	0,00
14. Ngampelkulon	42,45	0,00	0,00	0,00	0,00
15. Ngampelwetan	15,54	3,41	0,00	0,00	0,00
16. Sudipeyung	43,82	5,00	0,00	0,00	0,00
17. Dempelrejo	31,09	15,32	0,00	0,00	0,00
18. Putalgede	36,82	0,00	0,00	0,00	0,00
19. Bojonggede	24,88	0,00	0,00	0,00	0,00
20. Banyuurip	33,57	31,50	0,00	0,00	0,00
21. Pucangrejo	46,37	0,00	0,00	0,00	0,00
22. Gubugsari	52,40	7,63	0,00	0,00	0,00
23. Pegandon	33,50	1,84	0,00	0,00	0,00
24. Penanggutan	18,94	0,00	0,00	0,00	0,00
JUMLAH 2000	825,57	737,10	0,00	0,00	0,00
1999	823,38	743,20	0,00	0,00	0,00
1998	821,37	743,20	0,00	0,00	0,00

BPS Kabupaten Kendal

Sumber data : Monografi DESA 2000

Catatan :

Tabel : 1.5 (lanjutan)

LUAS TANAH KERING DIRINCI MENURUT JENISNYA
KECAMATAN PEGANDON

TAHLUN : 2000

DESA	HUTAN		PERKEBUNAN		LAIN-	JUMLAH
	RAKYAT	NEGARA	RAKYAT	NEGARA	LAIN	
	(Ha)	(Ha)	(Ha)	(Ha)	(Ha)	
(1)	(7)	(8)	(9)	(10)	(11)	(12)
01. Pekuncen	0,00	0,00	0,00	0,00	9,04	125,50
02. Puguh	0,00	0,00	0,00	0,00	8,52	65,90
03. Wonosari	0,00	1.223,49	0,00	0,00	28,87	1.411,19
04. Winong	0,00	0,00	0,00	0,00	7,20	352,00
05. Jetirejo	0,00	986,52	0,00	0,00	65,08	1.198,57
06. Rejosari	0,00	0,00	0,00	0,00	69,57	105,60
07. Sumbersari	0,00	0,00	0,00	0,00	6,23	56,28
08. Dawungsari	0,00	0,00	0,00	0,00	23,57	46,82
09. Margomulyo	0,00	0,00	0,00	0,00	26,74	96,00
10. Tegorejo	0,00	0,00	0,00	0,00	4,97	109,71
11. Pesawahan	0,00	0,00	0,00	0,00	38,42	78,84
12. Karangmulyo	0,00	0,00	0,00	0,00	43,52	83,18
13. Kebonagung	0,00	0,00	0,00	0,00	6,37	41,31
14. Ngampelkulon	0,00	0,00	0,00	0,00	4,50	46,95
15. Ngampelwetan	0,00	0,00	0,00	0,00	2,85	21,60
16. Sudipayung	0,00	0,00	0,00	0,00	23,73	72,35
17. Dempetrejo	0,00	0,00	0,00	0,00	7,66	54,07
18. Putatgede	0,00	0,00	0,00	0,00	27,28	64,10
19. Bojonggede	0,00	0,00	0,00	0,00	4,30	29,18
20. Banyuwip	0,00	0,00	0,00	0,00	2,83	68,00
21. Pucangrejo	0,00	0,00	0,00	0,00	7,46	53,63
22. Gubugsari	0,00	0,00	0,00	0,00	27,97	86,00
23. Pegandon	0,00	0,00	0,00	0,00	6,48	41,82
24. Penanggulan	0,00	0,00	0,00	0,00	8,08	25,00
JUMLAH 2000	0,00	2.210,01	0,00	0,00	461,32	4.334,00
1999	0,00	2.210,00	0,00	0,00	458,18	4.332,74
1998	0,00	2.209,62	0,00	0,00	458,15	4.332,34

BPS Kabupaten Kendal

Sumber data : Monografi DESA 2000

Catatan :

Tabel : 1.6

**BANYAKNYA HARI HUJAN
KECAMATAN PEGANDON
TAHUN 1997 - 2000**

BULAN	1997	1998	1999	2000
(1)	(2)	(3)	(4)	(5)
01. Januari	16	8	19	15
02. Pebruari	7	17	16	13
03. Maret	14	14	8	12
04. April	10	11	7	9
05. Mei	4	5	5	10
06. Juni	2	10	4	3
07. Juli	0	12	1	3
08. Agustus	0	5	2	1
09. September	0	4	2	5
10. Oktober	2	4	9	5
11. Nopember	3	8	14	9
12. Desember	9	17	12	9
JUMLAH	67	115	89	94
Rata-rata	6	10	8	8

BPS Kabupaten Kendal

Sumber data : Pengairan Renting Pegandon
Cetakan :

Tabel : 1.7

**BANYAKNYA CURAH HUJAN
KECAMATAN PEGANDON
TAHUN 1997 - 2000**

BULAN	1997	1998	1999	2000
(1)	(2)	(3)	(4)	(5)
01. Januari	810	128	198	293
02. Pebruari	158	160	350	189
03. Maret	164	101	117	157
04. April	206	162	139	139
05. Mei	50	72	47	108
06. Juni	14	180	67	35
07. Juli	0	180	11	72
08. Agustus	0	59	14	4
09. September	0	74	24	69
10. Oktober	12	36	128	82
11. Nopember	39	123	257	141
12. Desember	198	181	357	63
JUMLAH	1.451	1.454	1.707	1.352
Rate-rata	121	121	142	113

BPS Kabupaten Kendal

Sumber data : Pengukuran Ranting Pegandon

Catatan :

Tabel : 2.1

**BANYAKNYA DUSUN/DUKUH, RUKUN WARGA, DAN RUKUN TETANGGA
KECAMATAN PEGANDON**

TAHUN : 2000

DESA	DUSUN/ DUKUH	RUKUN WARGA	RUKUN TETANGGA
(1)	(2)	(3)	(4)
01. Pekuncen	6	5	14
02. Puguh	6	6	14
03. Wonosari	5	6	17
04. Winong	4	5	20
05. Jalirejo	4	7	19
06. Rejosari	3	3	9
07. Sumbersari	6	6	29
08. Dawungsari	3	3	11
09. Margomulyo	3	3	21
10. Tegorejo	4	10	34
11. Pesawahan	3	3	6
12. Karangmulyo	3	3	15
13. Kebonagung	4	4	14
14. Ngampelkaton	4	5	26
15. Ngampelwetan	3	3	14
16. Sudipenyung	2	5	21
17. Dempelrejo	3	3	19
18. Puriatgede	4	7	17
19. Bojonggede	2	5	12
20. Banyuwirip	4	8	16
21. Pucangrejo	3	3	10
22. Gubugsari	4	4	15
23. Pegandon	5	5	14
24. Penanggulan	4	6	22
JUMLAH 2000	91	118	413
1999	91	118	413
1998	91	117	412

BPS Kabupaten Kendal

Sumber data : Statistik Kecamatan Pegandon

Catatan :

Tabel : 2.2.

BANYAKNYA BALAI DESA DAN KANTOR DESA
KECAMATAN PEGANDON

TAHUN : 2000

DESA	BALAI DESA	KANTOR DESA
(1)	(2)	(3)
01. Pekuncen	1	1
02. Puguh	1	1
03. Wonosari	1	1
04. Winong	1	1
05. Jatirejo	1	1
06. Rejosari	1	1
07. Sumbersari	1	1
08. Dawung Sari	1	1
09. Margomulyo	1	1
10. Tegorejo	1	1
11. Pesawahan	1	1
12. Karangmulyo	1	1
13. Kebonagung	1	1
14. Ngampelkuto	1	1
15. Ngampelwetan	1	1
16. Sudipeyung	1	1
17. Dempelrejo	1	1
18. Putatgede	1	1
19. Bojonggede	1	1
20. Banyuurip	1	1
21. Pucangrejo	1	1
22. Gubugsari	1	1
23. Pegandon	1	1
24. Penanggulan	1	1
JUMLAH	24	24

Sumber data : Kantor Kecamatan Pegandon
Catatan :

Tabel : 2.3

**BANYAKNYA PERANGKAT DESA
KECAMATAN PEGANDON**

TAHUN : 2000

DESA	KEPALA DESA/ KEL		SEK DESA/ KEL		KEPALA URUSAN		PEMBANTU KEPALA URUSAN		KEPALA DUSUN		PEMBANTU KEPALA DUSUN		JUMLAH		
	L	P	L	P	L	P	L	P	L	P	L	P	L	P	
	(1)	(2)	(3)	(4)	(5)	(6)	(7)	(8)	(9)	(10)	(11)	(12)	(13)	(14)	(15)
01. Pekuncen	1	0	1	0	4	0	0	0	0	0	0	0	0	6	0
02. Puguh	1	0	0	0	4	1	0	0	3	0	0	0	8	1	
03. Wonosari	1	0	1	0	4	0	0	0	5	0	0	0	11	0	
04. Winong	1	0	1	0	4	0	1	0	2	0	0	0	9	0	
05. Jelinejo	1	0	1	0	4	0	2	0	3	0	0	0	11	0	
06. Rejosari	1	0	0	0	5	0	0	0	3	0	0	0	9	0	
07. Sumbersari	1	0	0	0	4	0	4	1	4	0	0	0	13	1	
08. Dawungsari	1	0	1	0	5	0	0	0	0	0	0	0	7	0	
09. Margomulyo	1	0	1	0	4	0	1	1	2	0	0	0	9	1	
10. Tegorejo	1	0	1	0	3	0	0	1	4	0	0	0	9	1	
11. Pesawahan	1	0	1	0	3	0	0	0	3	0	0	0	8	0	
12. Karangmulyo	1	0	0	0	5	0	0	0	3	0	0	0	9	0	
13. Kebonegung	1	0	0	0	4	0	1	0	2	0	0	0	8	0	
14. Ngampelkulon	1	0	1	0	2	0	0	0	3	0	0	0	7	0	
15. Ngampelwetan	0	1	1	0	4	0	0	0	2	0	0	0	7	1	
16. Sudipuyung	1	0	0	0	4	0	2	0	1	0	0	0	8	0	
17. Demperejo	1	0	1	0	4	0	1	0	1	0	0	0	8	0	
18. Pufalgede	1	0	1	0	4	0	0	0	2	0	0	0	8	0	
19. Bojonggede	1	0	0	1	4	0	0	0	1	0	0	0	6	1	
20. Banyuurip	1	0	1	0	4	0	0	0	3	0	2	0	11	0	
21. Pucangrejo	1	0	1	0	4	0	0	0	3	0	0	0	9	0	
22. Gubugsari	1	0	1	0	2	0	1	0	4	0	0	0	9	0	
23. Pegandon	1	0	0	0	3	2	0	0	2	0	0	0	6	2	
24. Penanggulan	1	0	0	1	5	0	0	0	1	0	0	0	7	1	
JUMLAH 2000	23	1	15	2	83	3	13	3	57	0	2	0	203	9	
1999	23	1	16	1	89	3	19	3	59	0	2	0	218	8	
1998	19	0	18	1	112	3	26	3	69	0	2	0	246	7	

Sumber data : Kantor Kecamatan Pegandon
Cetakan :

BPS Kabupaten Kendal

Tabel : 3.1.

**BANYAKNYA KEPALA KELUARGA DAN BANGUNAN TEMPAT TINGGAL
KECAMATAN PEGANDON**

TAHUN : 2000

DESA	KEPALA	BANGUNAN
	KELUARGA	TEMPAT TINGGAL
(1)	(2)	(3)
01. Pekuncen	493	458
02. Puguh	582	530
03. Wonosari	689	797
04. Winong	631	1.087
05. Jatirejo	742	717
06. Rejosari	513	445
07. Sumbersari	1.005	910
08. Dawungsari	368	465
09. Margomulyo	614	706
10. Tegorejo	1.141	1.094
11. Pesawahan	577	489
12. Karangmulyo	701	575
13. Kebonegung	604	663
14. Ngampelkulon	610	728
15. Ngampelwelan	324	287
16. Sudipayung	783	723
17. Dempetarjo	582	502
18. Pulatgede	479	408
19. Bojonggede	343	287
20. Banyuwirip	579	512
21. Pucangrejo	510	487
22. Gubugsari	667	772
23. Pegandon	642	582
24. Penanggulan	606	734
JUMLAH 2000	16.035	14.838
1999		14.530
1998		14.360

BPS Kabupaten Kendal

Sumber data : Statistik Kecamatan Kendal & PPLKB Kecamatan Pegandon

Catatan :

Tabel : 3.2

**KEPADATAN KELUARGA
KECAMATAN PEGANDON
TAHUN : 2000**

DESA	PENDUDUK	KELUARGA	KEPADATAN (Orang/KK)
(1)	(2)	(3)	(4)
01. Pekuncen	1.982	493	4
02. Puguh	2.617	592	4
03. Wonosari	2.835	699	4
04. Winong	4.687	831	6
05. Jafirejo	3.024	742	4
06. Rejosari	1.915	513	4
07. Sumbersari	4.046	1.005	4
08. Dawungsari	1.598	398	4
09. Margomulyo	3.561	814	4
10. Tegorejo	4.867	1.141	4
11. Pesawahan	2.417	577	4
12. Karangmutyo	2.630	701	4
13. Kebonegung	3.177	804	4
14. Ngampelkulan	3.472	810	4
15. Ngampelwetan	1.168	324	4
16. Sudiprayung	3.158	783	4
17. Dempetrejo	2.393	592	4
18. Putalgede	1.921	479	4
19. Bojonggede	1.480	343	4
20. Banyuurip	2.630	678	4
21. Pucangrejo	2.249	510	4
22. Gubugsari	3.773	867	4
23. Pegandon	2.767	642	4
24. Penanggulan	3.517	806	4
JUMLAH 2000	67.785	16.036	4
1999			
1998			

BPS Kabupaten Kendal

Sumber data : Statistik Kecamatan Pegandon & PPLKB Kecamatan Pegandon
Catatan :

Tabel : 3.3

**BANYAKNYA KELUARGA MENURUT TAHAPAN
KECAMATAN PEGANDON**

TAHUN : 2000

DESA	PRA SEJAHTERA		SEJAHTERA 1		SEJAHTERA	JUM LAH	
	ALEK	BAE	ALEK	BAE	U/MI		
	(1)	(2)	(3)	(4)	(5)		(6)
01. Pekuncen		179	151	80	38	65	493
02. Puguh		151	247	3	57	134	592
03. Wonosari		561	23	42	17	56	689
04. Winong		449	106	132	29	115	831
05. Jalirejo		144	218	169	129	83	742
06. Rejosari		209	39	136	24	106	513
07. Sumber Sari		157	443	163	151	91	1.005
08. Dewungsari		130	85	28	30	115	368
09. Margomulyo		484	96	21	64	149	814
10. Tegorejo		217	310	36	178	400	1.141
11. Pesawahan		329	16	132	43	57	577
12. Karangmulyo		325	28	129	36	163	701
13. Kebonegung		199	69	244	118	174	804
14. Ngampelkulan		200	189	195	121	105	810
15. Ngampelwetan		125	58	67	43	31	324
16. Sudipayung		213	238	57	81	216	763
17. Dempelrejo		255	94	27	28	188	592
18. Putalgede		214	70	22	48	125	479
19. Bojonggede		111	81	19	27	105	343
20. Banyuurip		286	32	133	25	103	579
21. Pucangrejo		104	123	80	45	158	510
22. Gubugsari		301	67	195	67	237	667
23. Pegandon		144	85	102	54	257	642
24. Penanggulan		75	49	75	78	531	806
	JUMLAH 2000	5.561	2.915	2.266	1.509	3.784	16.035
	1999						
	1998						

BPS Kabupaten Kendal

Sumber data : PPLKB Kecamatan Pegandon

Catatan : - ALEK : Alasan Ekonomi

- BAE : Bukan Alasan Ekonomi

Tabel : 3.4

**BANYAKNYA TEMPAT TINGGAL PENDUDUK
KECAMATAN PEGANDON**

TAHUN : 2000

DESA	PER- MANEN	SEMI PER- MANEN	PAPAN	BAMBU	JUMLAH
(1)	(2)	(3)	(4)	(5)	(6)
01. Pekuncen	22	120	194	122	468
02. Puguh	23	30	218	259	530
03. Wonosari	6	34	377	360	797
04. Winong	14	59	872	142	1.087
05. Jatirejo	130	34	462	71	717
06. Rejosari	30	27	351	37	445
07. Sumbersari	19	188	457	236	910
08. Dawungsari	46	19	393	5	465
09. Margomulyo	45	29	524	108	708
10. Tegorejo	101	69	879	245	1.094
11. Pesewahan	60	126	208	95	489
12. Karangmulyo	16	18	236	305	575
13. Kebonegung	24	33	580	26	663
14. Ngampelkulon	112	16	626	74	728
15. Ngampelwetan	8	10	187	52	267
16. Sudipayung	65	42	535	61	723
17. Dempelrejo	24	39	265	154	502
18. Putalgede	49	74	111	174	408
19. Bojonggede	29	29	104	125	287
20. Banyuurip	39	65	374	34	512
21. Pucangrejo	27	26	348	86	487
22. Gubugsari	67	48	551	106	772
23. Pegandon	289	17	272	4	582
24. Penanggulan	246	143	332	11	734
<hr/>					
JUMLAH 2000	1.515	1.307	8.204	2.912	14.938
1999	1.446	1.299	8.950	2.835	14.530
1998	1.250	1.221	8.978	2.931	14.380

BPS Kabupaten Kendal

Sumber data : Statistik Kecamatan Pegandon

Catatan :

Tabel : 3.5

**BANYAKNYA PENDUDUK DIRINCI MENURUT JENIS KELAMIN
KECAMATAN PEGANDON**

TAHUN : 2000

DESA	LAKI-LAKI	PEREMPUAN	JUMLAH
(1)	(2)	(3)	(4)
01. Pekuncen	961	1.021	1.982
02. Puguh	1.273	1.344	2.617
03. Wonosari	1.414	1.421	2.835
04. Winong	2.245	2.442	4.687
05. Jatirejo	1.457	1.567	3.024
06. Rejosari	955	960	1.915
07. Sumbersari	1.921	2.125	4.046
08. Dawungsari	759	839	1.598
09. Margomulyo	1.708	1.853	3.561
10. Tegorejo	2.399	2.468	4.867
11. Pesawahan	1.166	1.231	2.417
12. Karangmulyo	1.291	1.339	2.630
13. Kebonegung	1.564	1.613	3.177
14. Ngampelkulon	1.755	1.717	3.472
15. Ngampelwelan	590	578	1.168
16. Sudiprayung	1.517	1.642	3.159
17. Dempeterejo	1.170	1.223	2.393
18. Pulalgede	924	997	1.921
19. Bojonggede	731	749	1.480
20. Banyuurip	1.178	1.351	2.530
21. Pucangrejo	1.138	1.111	2.249
22. Gubugsari	1.837	1.936	3.773
23. Pegandon	1.339	1.428	2.767
24. Penanggulan	1.719	1.798	3.517
JUMLAH 2000	33.032	34.753	67.785
1999	32.798	34.428	67.224
1998	32.373	33.966	66.329

BPS Kabupaten Kendal

Sumber data: Mopografi DESA 2000

Catatan :

Tabel : 3.6

**KEPADATAN PENDUDUK
KECAMATAN PEGANDON**

TAHUN : 2000

DESA	PENDUDUK	LUAS	KEPADATAN
		(Km ²)	(Orang/Km ²)
(1)	(2)	(3)	(4)
01. Pekuncen	1.982	1,50	1.321
02. Puguh	2.817	1,42	1.843
03. Wonosari	2.835	14,50	196
04. Winong	4.687	4,83	951
05. Jatirejo	3.024	12,86	236
06. Rejosari	1.915	1,89	1.013
07. Sumbersari	4.046	2,44	1.658
08. Dewungsari	1.598	1,01	1.582
09. Margomulyo	3.561	2,00	1.781
10. Tegorejo	4.667	2,21	2.202
11. Pesawahan	2.417	1,88	1.286
12. Karangmulyo	2.630	1,76	1.494
13. Kebonegung	3.177	1,81	1.973
14. Ngampelkulon	3.472	1,43	2.428
15. Ngampelwetan	1.168	0,96	1.217
16. Sudipayung	3.159	2,17	1.456
17. Dempeterejo	2.363	1,54	1.554
18. Putatgede	1.821	1,50	1.281
19. Bojonggede	1.480	0,85	1.741
20. Banyuwirip	2.530	1,70	1.486
21. Pucangrejo	2.249	1,26	1.785
22. Gubugsari	3.773	2,08	1.814
23. Pegandon	2.787	0,83	3.334
24. Penanggulan	3.517	0,87	5.249
JUMLAH 2000	67.765	65,00	1.043
1999	67.224	65,00	1.034
1998	66.329	65,00	1.020

Sumber data : Statistik Kecamatan Pegandon

Catatan :

BPS Kabupaten Kendal

Tabel : 3.7

**SEX RATIO PENDUDUK LAKI-LAKI TERHADAP PEREMPUAN
KECAMATAN PEGANDON**

TAHLUN : 2000

DESA	PENDUDUK		SEX RATIO (PER 1000)
	LAKI-LAKI	PEREMPUAN	
(1)	(2)	(3)	(4)
01. Pekuncen	861	1.021	941
02. Puguh	1.273	1.344	947
03. Wonosari	1.414	1.421	995
04. Winong	2.245	2.442	919
05. Jatirejo	1.457	1.567	930
06. Rejosari	865	960	965
07. Sumbersari	1.921	2.125	904
08. Dawungsari	759	639	905
09. Margomulyo	1.708	1.853	922
10. Tegorejo	2.399	2.458	972
11. Pesawahan	1.188	1.231	963
12. Karangmulyo	1.291	1.339	954
13. Kebonagung	1.564	1.613	970
14. Ngampelkulon	1.755	1.717	1.022
15. Ngampelwetan	590	578	1.021
16. Sudipenyung	1.517	1.642	924
17. Dempetarjo	1.170	1.223	957
18. Putelgede	924	997	927
19. Bojonggede	731	749	976
20. Banyuurip	1.179	1.351	873
21. Pucangrejo	1.139	1.111	1.024
22. Gubugsari	1.837	1.936	949
23. Pegandon	1.339	1.429	938
24. Penanggulan	1.719	1.798	956
JUMLAH 2000	33.032	34.753	950
1999	32.799	34.426	953
1998	32.373	33.956	953

BPS Kabupaten Kendal

Sumber data : Statistik Kecamatan PEGANDON

Catatan :

Tabel : 3.8

**PERKEMBANGAN PENDUDUK PER TAHUN
KECAMATAN PEGANDON**

TAHUN : 2000

TAHUN	PENDUDUK	PERKEMBANGAN
		PENDUDUK (%)
(1)	(2)	(3)
1981		
1982		
1983		
1984		
1985		
1986	58.607	
1987	59.202	1,02
1988	60.042	1,42
1989	60.952	1,52
1990	61.705	1,24
1991	62.508	1,30
1992	63.202	1,11
1993	63.639	0,69
1994	64.121	0,78
1995	64.908	1,23
1996	65.581	1,04
1997	66.889	0,47
1998	68.329	0,67
1999	67.224	1,36
2000	67.765	0,83

Sumber data : Statistik Kecamatan Pegandon
Catatan :

BPS Kabupaten Kendal

Tabel : 3.9

BANYAKNYA PENDUDUK MENURUT KELOMPOK UMUR
DAN JENIS KELAMIN
KECAMATAN PEGANDON
TAHUN : 2000

UMUR	LAKI-LAKI	PEREMPUAN	JUMLAH
(1)	(2)	(3)	(4)
0 - 4	3.138	3.105	6.243
5 - 9	3.643	3.574	7.217
10 - 14	4.244	4.163	8.407
15 - 19	3.705	3.917	7.622
20 - 24	2.873	3.336	6.208
25 - 29	2.593	2.959	5.552
30 - 39	4.928	5.069	9.997
40 - 49	3.503	3.637	7.140
50 - 59	2.104	2.470	4.574
60 keatas	2.301	2.524	4.825
JUMLAH 2000	33.032	34.753	67.785
1999	32.799	34.426	67.224
1998	32.373	33.956	66.329

BPS Kabupaten Kendal

Sumber data : Statistik Kecamatan Pegandon

Catatan :

Tabel : 3.10

**BANYAKNYA PENDUDUK UMUR 5 - 6, 7 - 12, 13 - 15
KECAMATAN PEGANDON**

TAHUN : 2000

DESA	5 - 6	7 - 12	13 - 15
(1)	(2)	(3)	(4)
01. Pekuncen	91	237	146
02. Puguh	105	363	181
03. Wonosari	160	456	208
04. Winong	212	678	368
05. Jatirejo	108	440	239
06. Rejosari	69	251	132
07. Sumbersari	189	563	291
08. Dawungsari	63	237	123
09. Margomulyo	147	467	220
10. Tegorejo	213	707	360
11. Pesawahan	130	356	168
12. Karangmulyo	111	349	198
13. Kebonagung	154	447	246
14. Ngampelkulon	156	465	232
15. Ngampelwelan	53	152	94
16. Sudipayung	153	441	220
17. Dempelrejo	98	333	151
18. Putalgede	83	270	140
19. Bojonggede	52	193	102
20. Banyuurip	108	324	245
21. Pucangrejo	101	308	148
22. Gubugsari	167	521	267
23. Pegandon	119	390	167
24. Penanggulan	172	414	214
JUMLAH 2000	3.054	9.368	4.660
1999	3.391	9.968	4.830
1998	3.559	10.019	4.885

BPS Kabupaten Kendal

Sumber data : Statistik Kecamatan Pegandon
Catatan :

Tabel : 3.11

**BANYAKNYA MUTASI PENDUDUK
KECAMATAN PEGANDON**

TAHUN : 2000

DESA	KELA- HIRAN	KEMA- TIAN	DATANG	PERGI
(1)	(2)	(3)	(4)	(5)
01. Pekuncen	26	10	1	3
02. Puguh	24	15	12	11
03. Wonosari	44	18	19	25
04. Winong	88	15	0	74
05. Jalirejo	52	9	11	47
06. Rejosari	29	22	18	15
07. Sumbersari	64	22	4	26
08. Dawungsari	23	7	5	24
09. Margomulyo	55	16	353	18
10. Tegorejo	41	30	21	35
11. Pesewahan	36	11	7	20
12. Karangmulyo	33	13	6	16
13. Kebonagung	32	14	14	10
14. Ngampetkulon	37	9	158	12
15. Ngempetwatan	24	8	3	13
16. Sudipeyung	31	14	3	38
17. Dempeterejo	20	9	8	8
18. Putalgede	31	14	20	32
19. Bojonggede	25	12	8	14
20. Banyuurip	27	18	8	268
21. Pucangrejo	35	18	63	4
22. Gubugsari	40	28	30	13
23. Pegandon	55	21	8	9
24. Penanggulan	44	36	18	30
<hr/>				
JUMLAH 2000	916	387	796	763
1999	736	430	780	215
1998	743	378	360	305

BPS Kabupaten Kendal

Sumber data : Kantor Kecamatan Pegandon
Catatan :

Tabel : 3.12

**BANYAKNYA PENDUDUK DI ATAS 5 TAHUN
DIRINCI MENURUT PENDIDIKAN
KECAMATAN PEGANDON
TAHUN : 2000**

DESA	TIDAK	TIDAK	BELUM	TAMAT SD
	SEKOLAH	TAMAT SD		
(1)	(2)	(3)	(4)	(5)
01. Pekuncen	459	464	280	426
02. Puguh	123	248	406	998
03. Wonosari	384	767	456	899
04. Winong	587	1.342	467	1.308
05. Jalirejo	274	610	440	1.139
06. Rejosari	133	202	257	794
07. Sumpersari	768	666	584	1.392
08. Dawungsari	104	114	237	507
09. Mangomulyo	496	549	468	760
10. Tegorejo	661	634	707	1.566
11. Pesawahan	399	407	316	719
12. Karangmulyo	249	365	349	793
13. Kebonagung	317	639	457	845
14. Ngampelkulon	419	624	465	606
15. Ngampelwatan	71	28	162	475
16. Sudipayung	372	368	462	1.458
17. Dempelrejo	246	360	338	892
18. Putalgede	413	302	275	384
19. Bojonggede	161	333	194	365
20. Bamyurip	328	104	324	672
21. Pucangrejo	273	257	312	666
22. Gubugari	362	619	501	1.365
23. Pegandon	228	534	398	634
24. Penanggulan	166	91	412	1.340
JUMLAH 2000	8.011	10.849	9.267	21.192
1999	7.777	11.007	9.193	20.607
1998	6.780	11.291	9.310	20.554

BPS Kabupaten Kendal

Sumber data : Statistik Kecamatan Pegandon

Catatan :

Tabel : 3.12 (Lanjutan)

**BANYAKNYA PENDUDUK DI ATAS 5 TAHUN
DIRINCI MENURUT PENDIDIKAN
KECAMATAN PEGANDON
TAHUN : 2000**

DESA	TAMAT		
	SLTP	SLTA	PT /AKADEMI
(1)	(6)	(7)	(8)
01. Pekuncen	119	30	2
02. Puguh	329	208	32
03. Wonosari	207	52	2
04. Winong	223	96	9
05. Jatirejo	121	104	42
06. Rejosari	172	73	16
07. Sumbersari	318	102	12
08. Dawungsari	322	131	15
09. Margomulyo	328	214	7
10. Tegorejo	523	382	67
11. Pesawahan	162	69	5
12. Karangmulyo	274	204	12
13. Kebonagung	332	229	15
14. Ngampelkulon	396	204	36
15. Ngampelwetan	216	113	8
16. Sudipayung	161	152	18
17. Dempetarjo	150	106	3
18. Putalgede	173	111	23
19. Bojonggede	194	65	32
20. Banyuurip	368	305	6
21. Pucangrejo	228	168	7
22. Gubugsari	446	201	25
23. Pegandon	364	282	51
24. Penanggulan	697	313	61
JUMLAH 2000	6.653	3.952	508
1999	6.373	3.848	502
1998	6.066	3.677	454

BPS Kabupaten Kendal

Sumber data : Statistik Kecamatan Pegandon

Catatan :

Tabel : 3.13

**BANYAKNYA PENDUDUK DI ATAS 10 TAHUN YANG BEKERJA
DIRINCI MENURUT MATA PENCAHARIAN
KECAMATAN PEGANDON
TAHUN : 2000**

DESA	PETANI	BURUH	NELAYAN	PENGU-	BURUH
		TANI		SAHA	INDUSTRI/ BANGUNAN
(1)	(2)	(3)	(4)	(5)	(6)
01. Pekuncen	136	415	0	0	63
02. Puguh	279	469	0	13	204
03. Wonosari	572	320	0	1	46
04. Winong	646	3.238	0	1	136
05. Jatirejo	342	1.632	0	6	17
06. Rejosari	195	795	0	0	73
07. Sumbersari	395	692	0	72	144
08. Dawungsari	108	167	0	3	163
09. Margomulyo	466	769	0	5	73
10. Tegorejo	300	291	0	0	269
11. Pesawahan	421	580	0	2	307
12. Karangmulyo	351	823	0	0	75
13. Kebonegung	755	765	0	4	97
14. Ngampelkulon	274	481	6	2	337
15. Ngampelwetan	128	305	0	0	94
16. Sudipayung	221	1.012	0	2	175
17. Dempetarjo	126	1.136	0	0	190
18. Pulalgede	341	228	0	4	193
19. Bojonggede	104	340	0	5	74
20. Banyuurip	211	402	0	50	205
21. Pucangrejo	585	364	0	7	84
22. Gubugsari	225	1.352	0	1	58
23. Pegandon	97	105	0	6	191
24. Peranggulan	90	57	0	11	51
<hr/>					
JUMLAH 2000	7.387	16.978	6	185	3.328
1999	6.993	17.357	0	194	3.143
1998	6.991	16.997	0	186	3.041

BPS Kabupaten Kendal

Sumber data : Statistik Kecamatan Pegandon

Catatan :

Tabel : 3.13 (Lanjutan)

**BANYAKNYA PENDUDUK DI ATAS 10 TAHUN YANG BEKERJA
DIRINCI MENURUT MATA PENCAHARIAN
KECAMATAN PEGANDON
TAHUN : 2000**

DESA	PE - DAGANG	ANG - KUTAN	PNS / ABRI	PEN - SIJUN	LAIN - LAIN
(1)	(7)	(8)	(9)	(10)	(11)
01. Pekuncen	36	4	11	4	168
02. Pugu	94	24	58	78	13
03. Wonosari	33	13	20	20	360
04. Winong	35	22	12	7	132
05. Jatirejo	66	26	37	19	112
06. Rejosari	28	32	17	4	94
07. Sumbersari	39	27	37	4	284
08. Dawungsari	27	36	45	9	227
09. Mangomulyo	18	36	34	9	318
10. Tegorejo	141	155	131	96	2.359
11. Pesawahan	36	32	18	5	39
12. Karangmulyo	53	10	107	16	34
13. Kebonegung	21	14	31	4	37
14. Ngampelkulon	61	62	78	12	712
15. Ngampelwetan	8	7	17	6	125
16. Sudipayung	24	22	43	8	521
17. Dempeterejo	15	11	24	5	29
18. Putatgede	7	28	29	11	241
19. Bojonggede	7	33	22	5	160
20. Banyuwirip	58	89	27	1	399
21. Pucangrejo	9	18	28	7	42
22. Gubugsari	14	26	48	8	128
23. Pegandon	412	64	60	22	454
24. Penanggulan	433	98	74	31	414
JUMLAH 2000	1.671	684	1.002	391	7.392
1999	1.662	689	1.002	373	7.273
1998	1.584	767	861	384	6.755

BPS Kabupaten Kendal

Sumber data : Statistik Kecamatan Pegandon

Catatan :

Tabel : 4.1.

**BANYAKNYA PUS AKSEPTOR KB AKTIF
KECAMATAN PEGANDON**

TAHUN : 2000

DESA	PUS	KONTRASEPSI			
		IUD	PIL	KONDOM	
(1)	(2)	(3)	(4)	(5)	
01. Pekuncen	372	4	157	0	
02. Puguh	346	19	87	0	
03. Wonosari	501	2	146	0	
04. Winong	573	9	137	0	
05. Jetirejo	444	4	73	0	
06. Rejosari	311	4	67	0	
07. Sumbersari	567	7	51	0	
08. Dawungsari	213	5	32	0	
09. Margomulyo	434	4	102	0	
10. Tegorejo	755	31	157	6	
11. Pesawahan	396	8	109	0	
12. Karangmulyo	372	6	80	0	
13. Kebonegung	537	22	62	0	
14. Ngampelkulon	597	12	104	0	
15. Ngampelwetan	201	1	38	0	
16. Sudipayung	556	13	98	0	
17. Dempelrejo	416	4	62	0	
18. Putalgede	336	45	38	0	
19. Bojonggede	246	12	41	0	
20. Banyuwirip	398	8	101	0	
21. Pucangrejo	351	14	115	0	
22. Gubugsari	461	11	95	0	
23. Pegandon	371	16	92	0	
24. Penanggulan	470	3	123	0	
JUMLAH 2000		10.225	262	2.165	6
1999		10.172	411	2.639	11
1998		10.366	433	2.469	12

BPS Kabupaten Kendal

Sumber data : PPLKB Kecamatan Kendal
Catatan :

Tabel : 4.1. (lanjutan)

**BANYAKNYA PUS AKSEPTOR KB AKTIF
KECAMATAN PEGANDON**

TAHLIN : 2000

DESA	KONTRASEPSI				
	INP	SUNTIK	MOP	MOW	JUMLAH
	(1)	(2)	(3)	(4)	(5)
01. Pekuncen	16	80	1	2	260
02. Puguh	12	76	9	40	243
03. Wonosari	15	179	13	5	360
04. Winong	24	175	23	30	398
05. Jatinejo	19	196	8	16	316
06. Rejosari	19	124	8	11	233
07. Sumbersari	42	268	16	30	414
08. Dawungsari	36	67	5	4	149
09. Margomulyo	15	137	20	27	305
10. Tegorejo	24	270	31	31	550
11. Pesawahan	15	128	8	16	284
12. Karangmulyo	11	148	6	15	266
13. Kebonagung	20	177	39	77	397
14. Ngampelkulon	33	159	63	46	417
15. Ngampelwetan	47	41	8	9	144
16. Sudipeyung	27	218	1	30	365
17. Dempelrejo	25	194	0	11	296
18. Putalgede	8	136	5	10	242
19. Bojonggede	14	68	22	14	171
20. Banyuwirip	40	103	32	11	283
21. Pucangrejo	1	89	6	11	246
22. Gubugsari	5	182	11	25	329
23. Pegandon	21	100	8	19	256
24. Penanggutan	20	167	3	5	321
JUMLAH 2000	509	3.492	346	495	7.275
1999	643	3.651	368	529	8.272
1998	554	3.837	402	543	8.360

BPS Kabupaten Kendal

Sumber data : PPLKB Kecamatan Pegandon

Catatan :

Tabel : 5.1

**BANYAKNYA PEMELUK AGAMA
KECAMATAN PEGANDON**

TAHUN : 2000

DESA	ISLAM	KRISTEN		BUDHA	HINDU
		PROT.	KTL.		
(1)	(2)	(3)	(4)	(5)	(6)
01. Pekuncen	1.882	0	0	0	0
02. Puguh	2.600	11	6	0	0
03. Wonosari	2.834	0	1	0	0
04. Winong	4.667	0	0	0	0
05. Jatirejo	3.012	3	9	0	0
06. Rejosari	1.915	0	0	0	0
07. Sumbersari	4.044	0	2	0	0
08. Dawungsari	1.569	0	9	0	0
09. Margomulyo	3.555	0	6	0	0
10. Tegorejo	4.821	7	39	0	0
11. Pesawahan	2.417	0	0	0	0
12. Karangmulyo	2.618	4	8	0	0
13. Kebonegung	3.177	0	0	0	0
14. Ngampelkulon	3.462	0	10	0	0
15. Ngampelwetan	1.168	0	0	0	0
16. Sudipenyung	3.159	0	0	0	0
17. Dempelrejo	2.368	0	5	0	0
18. Putalgede	1.821	0	0	0	0
19. Bojonggede	1.460	0	0	0	0
20. Banyuwirip	2.530	0	0	0	0
21. Pucangrejo	2.249	0	0	0	0
22. Gubugsari	3.766	0	7	0	0
23. Pegandon	2.762	0	5	0	0
24. Penanggulan	3.511	0	6	0	0
JUMLAH 2000	67.647	25	113	0	0
1999	67.067	25	112	0	0
1998	66.201	24	104	0	0

BPS Kabupaten Kendal

Sumber data : Statistik Kecamatan Pegandon

Catatan :

Tabel : 5.2

**BANYAKNYA TEMPAT IBADAH
KECAMATAN PEGANDON
TAHUN : 2000**

DESA	MASJID	MUSHOLA	GEREJA	KUIL PURA
(1)	(2)	(3)	(4)	(5)
01. Pekuncen	1	7	0	0
02. Puguh	1	7	0	0
03. Wonosari	4	9	0	0
04. Winong	0	20	0	0
05. Jalirejo	2	12	0	0
06. Rejosari	1	6	0	0
07. Sumpersari	1	15	0	0
08. Dawungsari	1	4	0	0
09. Margomulyo	2	11	0	0
10. Tegorejo	2	14	0	0
11. Pesawahan	2	11	0	0
12. Karangmulyo	1	9	0	0
13. Kebonegung	1	9	0	0
14. Ngampelkutan	1	16	0	0
15. Ngampelwetan	1	5	0	0
16. Sudipayung	2	9	0	0
17. Dempelrejo	2	10	0	0
18. Putalgede	1	9	0	0
19. Bojonggede	1	8	0	0
20. Banyuurip	1	7	0	0
21. Pucangrejo	1	8	0	0
22. Gubugsari	1	17	0	0
23. Pegandon	1	19	0	0
24. Penanggulan	1	18	0	0
<hr/>				
JUMLAH 2000	32	259	0	0
1999	32	259	0	0
1998	33	254	0	0

BPS Kabupaten Kendal

Sumber data : Statistik DESA di Kecamatan Pegandon

Catatan :

Tabel : 5.3

**PESERTA CALON JAMA'AH HAJI
KECAMATAN PEGANDON
TAHUN: 1998 - 2000**

DESA	1998	1999	2000
(1)	(2)	(3)	(4)
01. Pekuncen	0	0	0
02. Puguh	0	0	2
03. Wonosari	0	1	0
04. Winong	0	0	3
05. Jalirejo	0	2	1
06. Rejosari	0	0	8
07. Sumbersari	0	0	7
08. Dawungsari	0	0	0
09. Margomulyo	0	0	1
10. Tegorejo	0	6	7
11. Pesawahan	0	0	0
12. Karangmulyo	0	2	2
13. Kebonagung	0	5	6
14. Ngampelkulon	0	5	6
15. Ngampelwetan	0	0	0
16. Sudipayung	0	2	2
17. Dempelrejo	0	0	3
18. Putalgede	0	4	2
19. Bojonggede	0	0	6
20. Banyuurip	0	0	10
21. Pucangrejo	0	1	6
22. Gubugsari	0	6	5
23. Pegandon	0	2	11
24. Penanggulan	7	4	16
JUMLAH	7	40	104

Sumber data : KUA Kecamatan Pegandon
Catatan :

Tabel : 5.4

**BANYAKNYA ULAMA, MUBALIGH, DAN KHOTIB
KECAMATAN PEGANDON**

TAHUN : 2000

DESA	ULAMA	MUBALIGH	KHOTIB
(1)	(2)	(3)	(4)
01. Pekuncen	8	0	10
02. Puguh	16	0	6
03. Wonosari	4	1	19
04. Winong	18	0	7
05. Jatirejo	6	2	10
06. Rejosari	10	0	4
07. Sumbersari	5	3	5
08. Dawungsari	8	0	3
09. Margomulyo	12	0	5
10. Tegorejo	12	3	9
11. Pesawahan	4	0	5
12. Karangmulyo	7	0	5
13. Kebonegung	16	1	5
14. Ngampelkuton	16	0	10
15. Ngampelwelan	9	1	5
16. Sudipayung	3	2	10
17. Dempeterejo	4	0	10
18. Pulatgede	5	0	5
19. Bojonggede	5	0	5
20. Banyuurip	2	0	5
21. Pucangrejo	3	1	4
22. Gubugsari	5	10	6
23. Pegandon	8	0	5
24. Penanggulan	7	4	5
JUMLAH 2000	191	28	162
1999	229	75	178
1998	229	75	175

BPS Kabupaten Kendal

Sumber data : KUA Kecamatan Pegandon

Cetakan :

Tabel 5.5

**BANYAKNYA NIKAH, TALAK, CERAI DAN RUJUK
KECAMATAN PEGANDON**

TAHUN : 2000

DESA	NIKAH	TALAK	CERAI	RUJUK
(1)	(2)	(3)	(4)	(5)
01. Pekuncen	13	1	1	0
02. Puguh	19	2	4	0
03. Wonosari	23	4	10	0
04. Winong	34	4	6	0
05. Jafirejo	26	7	2	0
06. Rejosari	15	5	7	0
07. Sumbersari	24	6	7	0
08. Dawungsari	8	4	2	0
09. Margomulyo	25	2	1	0
10. Tegorejo	36	4	8	0
11. Pesawahan	24	0	9	0
12. Karangmulyo	11	1	7	0
13. Kebonegung	21	4	8	0
14. Ngampelkulon	27	3	9	0
15. Ngampelwetan	15	0	1	0
16. Sudipayung	20	5	2	0
17. Dempetrejo	6	1	3	0
18. Putalgede	9	2	2	0
19. Bojonggede	8	0	3	0
20. Banyuurip	13	2	3	0
21. Pucangrejo	9	4	1	0
22. Gubugsari	26	1	2	0
23. Pegandon	23	5	11	0
24. Penanggulan	21	1	4	0
JUMLAH 2000	456	68	113	0
1999	723	61	77	0
1998	653	41	65	0

Sumber data : KIA Kecamatan Pegandon

Catatan :

Tabel : 6.1

**BANYAKNYA SEKOLAH TK, MURID DAN GURU
KECAMATAN PEGANDON**

TAHUN : 2000

DESA	SEKOLAH	MURID	GURU
(1)	(2)	(3)	(4)
01. Pekuncen	0	0	0
02. Puguh	1	19	2
03. Wonosari	1	19	2
04. Winong	1	20	1
05. Jatirejo	1	25	1
06. Rejosari	1	11	1
07. Sumbersari	2	92	3
08. Dawungsari	1	33	2
09. Margomulyo	1	24	2
10. Tegorejo	1	64	3
11. Pesawahan	0	0	0
12. Karangmulyo	1	15	1
13. Kebonagung	1	35	4
14. Ngampelkulon	1	20	1
15. Ngampelwetan	1	53	1
16. Sudpeyung	1	40	1
17. Dempeterejo	0	0	0
18. Pulatgede	0	0	0
19. Bojonggede	1	14	2
20. Banyuwirip	1	50	2
21. Pucangrejo	0	0	0
22. Gubugsari	1	21	2
23. Pegandon	1	36	2
24. Penanggulan	1	31	2
JUMLAH 2000	20	622	35
1999	20	692	39
1998	20	608	31

BPS Kabupaten Kendal

Sumber data : Masing-masing Sekolah di Kecamatan Pegandon
Catatan :

Tabel : 6.2

**BANYAKNYA SEKOLAH DASAR NEGERI, MURID DAN GURU
KECAMATAN PEGANDON**

TAHUN : 2000

DESA	SEKOLAH	MURID	GURU
(1)	(2)	(3)	(4)
01. Pekuncen	1	268	7
02. Puguh	2	466	15
03. Wonosari	3	566	20
04. Winong	2	491	14
05. Jalirejo	2	323	13
06. Rejosari	1	223	7
07. Sumbersari	3	582	21
08. Dawungsari	1	224	7
09. Margomulyo	1	237	8
10. Tegorejo	4	725	26
11. Pesawahan	2	355	13
12. Karangmulyo	2	334	14
13. Kebonegung	1	301	8
14. Ngampelkulon	1	179	7
15. Ngampelwetan	2	429	11
16. Sudipeyung	2	269	13
17. Dempelrejo	1	236	7
18. Putalgede	1	232	7
19. Bojonggede	1	197	7
20. Banyuwirip	2	320	14
21. Pucangrejo	1	252	7
22. Gubugsari	2	470	14
23. Pegandon	1	277	8
24. Penangguten	1	248	8
JUMLAH 2000	40	8.223	274
1999	40	8.514	283
1998	40	8.533	287

BPS Kabupaten Kendal

Sumber data : Masing-masing Sekolah di Kecamatan Pegandon
Catatan :

Tabel : 6.3

**BANYAKNYA MADRASAH IBTIDAYAH, MURID DAN GURU
KECAMATAN PEGANDON**

TAHUN : 2000

DESA	SEKOLAH	MURID	GURU
(1)	(2)	(3)	(4)
01. Pekuncen	0	0	0
02. Puguh	0	0	0
03. Wonosari	0	0	0
04. Winong	1	219	7
05. Jatinejo	0	0	0
06. Rejosari	0	0	0
07. Sumbersari	0	0	0
08. Dawungsari	0	0	0
09. Margomulyo	0	0	0
10. Tegorejo	0	0	0
11. Pesawahan	0	0	0
12. Karangmulyo	0	0	0
13. Kebonagung	1	128	6
14. Ngampelkulon	0	0	0
15. Ngampelwetan	0	0	0
16. Sudipayung	1	185	8
17. Dempelrejo	0	0	0
18. Putalgede	0	0	0
19. Bojonggede	0	0	0
20. Banyuurip	0	0	0
21. Pucangrejo	1	61	6
22. Gubugsari	0	0	0
23. Pegandon	0	0	0
24. Penanggulan	1	172	7
JUMLAH 2000	5	765	32
1999	5	788	32
1998	5	828	32

BPS Kabupaten Kendal

Sumber data : Masing-masing Sekolah di Kecamatan Pegandon

Calatan :

Tabel : 6.4

**BANYAKNYA SEKOLAH LANJUTAN PERTAMA NEGERI, MURID DAN GURU
KECAMATAN PEGANDON**

TAHUN : 2000

DESA	SEKOLAH	MURID	GURU
(1)	(2)	(3)	(4)
01. Pekuncen	0	0	0
02. Puguh	0	0	0
03. Wonosari	0	0	0
04. Winong	0	0	0
05. Jatirejo	0	0	0
06. Rejosari	1	668	32
07. Sumbersari	0	0	0
08. Dawungsari	0	0	0
09. Mangomulyo	0	0	0
10. Tegorejo	1	672	33
11. Pesewahan	0	0	0
12. Karangmulyo	1	348	26
13. Kebonegung	0	0	0
14. Ngampelkulon	0	0	0
15. Ngampelwetan	0	0	0
16. Sudipayung	0	0	0
17. Dempetarjo	0	0	0
18. Putalgede	0	0	0
19. Bojonggede	0	0	0
20. Banyuwirip	0	0	0
21. Pucangrejo	0	0	0
22. Gubugsari	0	0	0
23. Pegandon	0	0	0
24. Penanggulan	0	0	0
JJMLAH 2000	3	1.678	91
1999	3	1.806	86
1998	3	1.723	94

BPS Kabupaten Kendal

Sumber data : Masing-masing Sekolah di Kecamatan Pegandon
Catatan : Termasuk SLTP Kejuruan Negeri

Tabel : 6.5

**BANYAKNYA SEKOLAH LANJUTAN PERTAMA SWASTA, MURID DAN GURU
KECAMATAN PEGANDON**

TAHUN : 2000

DESA	SEKOLAH	MURID	GURU
(1)	(2)	(3)	(4)
01. Pekuncen	0	0	0
02. Puguh	0	0	0
03. Wonosari	0	0	0
04. Winong	0	0	0
05. Jalirejo	0	0	0
06. Rejosari	0	0	0
07. Sumbersari	0	0	0
08. Dawungsari	0	0	0
09. Mangomulyo	0	0	0
10. Tegorejo	1	221	14
11. Pesawahan	0	0	0
12. Karangmulyo	0	0	0
13. Kebonagung	0	0	0
14. Ngampelkulon	1	524	28
15. Ngampelwelan	0	0	0
16. Sudipayung	0	0	0
17. Dempelrejo	0	0	0
18. Putatgede	0	0	0
19. Bojonggede	0	0	0
20. Banyuurip	0	0	0
21. Pucangrejo	0	0	0
22. Gubugsari	0	0	0
23. Pegandon	1	134	12
24. Penanggulan	0	0	0
JUMLAH 2000	3	879	52
1999	3	808	48
1998	3	797	48

BPS Kabupaten Kendal

Sumber data : Masing-masing Sekolah di Kecamatan Pegandon

Catatan : Termasuk SLTP Kejuruan Swasta

Tabel : 6.6

**BANYAKNYA MADRASAH TSANAWIYAH, MURID DAN GURU
KECAMATAN PEGANDON**

TAHUN : 2000

DESA	SEKOLAH	MURID	GURU
(1)	(2)	(3)	(4)
01. Pekuncen	0	0	0
02. Puguh	0	0	0
03. Wonosari	0	0	0
04. Winong	0	0	0
05. Jatirejo	0	0	0
06. Rejosari	0	0	0
07. Sumbersari	0	0	0
08. Dawungsari	0	0	0
09. Margomulyo	0	0	0
10. Tegorejo	0	0	0
11. Pesawahan	0	0	0
12. Karangmulyo	0	0	0
13. Kebonagung	0	0	0
14. Ngampelkulon	0	0	0
15. Ngampelwetan	0	0	0
16. Sudipayung	0	0	0
17. Dempetrejo	0	0	0
18. Putatgede	0	0	0
19. Bojonggede	0	0	0
20. Banyuurip	0	0	0
21. Pucangrejo	0	0	0
22. Gubugsari	0	0	0
23. Pegandon	0	0	0
24. Penanggulan	1	621	30
Jumlah 2000	1	621	30
1999	1	799	26
1998	1	678	26

BPS Kabupaten Kendal

Sumber data : Masing-masing Sekolah di Kecamatan Pegandon

Catatan :

Tabel : 6.7

**BANYAKNYA SEKOLAH LANJUTAN ATAS NEGERI, MURID DAN GURU
KECAMATAN PEGANDON**

TAHUN : 2000

DESA	SEKOLAH	MURID	GURU
(1)	(2)	(3)	(4)
01. Pekuncen	0	0	0
02. Puguh	0	0	0
03. Wonosari	0	0	0
04. Winong	0	0	0
05. Jatirejo	0	0	0
06. Rejosari	0	0	0
07. Sumbersari	0	0	0
08. Dawungsari	0	0	0
09. Margomulyo	0	0	0
10. Tegorejo	1	541	29
11. Pesawahan	0	0	0
12. Karangmulyo	0	0	0
13. Kebonagung	0	0	0
14. Ngampelkulon	0	0	0
15. Ngampelwetan	0	0	0
16. Sudipayung	0	0	0
17. Dempeterejo	0	0	0
18. Putalgede	0	0	0
19. Bojonggede	0	0	0
20. Banyuwirip	0	0	0
21. Pucangrejo	0	0	0
22. Gubugsari	0	0	0
23. Pegandon	0	0	0
24. Penanggutan	0	0	0
JUMLAH 2000	1	541	29
1999	1	495	26
1998	1	472	26

BPS Kabupaten Kendal

Sumber data : Masing-masing Sekolah di Kecamatan Pegandon

Catatan : Termasuk SLTA Kejuruan Negeri

Tabel : 6.8

**BANYAKNYA SEKOLAH LANJUTAN ATAS SWASTA, MURID DAN GURU
KECAMATAN PEGANDON**

TAHUN : 2000

DESA	SEKOLAH	MURID	GURU
(1)	(2)	(3)	(4)
01. Pekuncen	0	0	0
02. Puguh	0	0	0
03. Wonosari	0	0	0
04. Winong	0	0	0
05. Jatirejo	0	0	0
06. Rejosari	0	0	0
07. Sumber Sari	0	0	0
08. Dawungsari	0	0	0
09. Margomulyo	0	0	0
10. Tegorejo	0	0	0
11. Pesawahan	0	0	0
12. Karangmulyo	0	0	0
13. Kebonagung	0	0	0
14. Ngampelkulon	0	0	0
15. Ngampelwetan	0	0	0
16. Sudipayung	0	0	0
17. Dempetarjo	0	0	0
18. Putalgede	0	0	0
19. Bojonggede	0	0	0
20. Banyuwirip	0	0	0
21. Pucangrejo	0	0	0
22. Gubugsari	0	0	0
23. Pegandon	0	0	0
24. Penanggulan	1	128	16
JUMLAH 2000	1	128	16
1999	1	123	17
1998	1	76	19

BPS Kabupaten Kendal

Sumber data : Masing-masing Sekolah di Kecamatan Pegandon

Catatan : Termasuk SLTA Kejuruan Swasta

Tabel : 7.1

**BANYAKNYA DOKTER, TENAGA MEDIS (MANTRI KESEHATAN),
 BIDAN, DUKUN BAYI, DAN JURU SUNAT
 KECAMATAN PEGANDON
 TAHUN : 2000**

DESA	DOKTER	MANTRI KES.	BIDAN	DUKUN BAYI	JURU SUNAT
(1)	(2)	(3)	(4)	(5)	(6)
01. Pekuncen	0	0	1	0	0
02. Puguh	0	2	1	0	0
03. Wonosari	0	1	1	3	0
04. Winong	0	0	1	0	0
05. Jalirejo	1	1	1	2	0
06. Rejosari	0	0	1	2	0
07. Sumbersari	0	3	1	2	0
08. Dawungsari	0	2	1	1	1
09. Mangomulyo	0	3	1	2	1
10. Tegorejo	0	1	3	1	0
11. Pesawahan	0	1	1	1	0
12. Karangmulyo	0	0	1	2	0
13. Kebonagung	0	1	1	2	0
14. Ngampelkulon	0	1	1	0	1
15. Ngampelwatan	0	0	1	4	0
16. Sudipayung	0	1	1	1	0
17. Dempelrejo	0	1	1	0	0
18. Putalgede	0	1	2	0	0
19. Bojonggede	3	1	1	1	1
20. Banyuurip	0	1	1	1	0
21. Pucangrejo	0	1	1	0	0
22. Gubugsari	0	1	1	2	0
23. Pegandon	0	1	1	1	0
24. Penanggutan	0	0	2	1	0
JUMLAH 2000	4	24	28	29	4
1999	4	19	29	29	4
1998	4	19	29	27	4

BPS Kabupaten Kendal

Sumber data : Puskesmas Kecamatan Pegandon

Catatan :

Tabel : 7.2

**BANYAKNYA FASILITAS KESEHATAN
KECAMATAN PEGANDON**

TAHUN : 2000

DESA	RSU	PUSKESMAS	PUSKESMAS	
				PEMBAHTU
(1)	(2)	(3)	(4)	
01. Pekuncen	0	0		0
02. Puguh	0	0		0
03. Wonosari	0	0		0
04. Winong	0	0		1
05. Jalirejo	0	0		0
06. Rejosari	0	0		0
07. Sumbersari	0	0		0
08. Dawungsari	0	0		0
09. Margomulyo	0	0		0
10. Tegorejo	0	1		0
11. Pesawahan	0	0		0
12. Karangmulyo	0	0		0
13. Kebonegung	0	0		0
14. Ngampelkulon	0	1		0
15. Ngampelwelan	0	0		0
16. Sudipayung	0	0		0
17. Dempelrejo	0	0		0
18. Putatgede	0	0		0
19. Bojonggede	0	0		0
20. Banyuwirip	0	0		1
21. Pucangrejo	0	0		0
22. Gubugsari	0	0		0
23. Pegandon	0	0		0
24. Penanggulan	0	0		0
JUMLAH 2000	0	2		2
1999	0	2		2
1998	0	2		2

BPS Kabupaten Kendal

Sumber data : Puskesmas Kecamatan Pegandon

Catatan :

Tabel : 7.2 (lanjutan)

**BANYAKNYA FASILITAS KESEHATAN
KECAMATAN PEGANDON**

TAHUN : 2000

DESA	DOKTER	DOKTER	RUMAH
	UMUM	GIGI	BERSALIN POLINDES
(1)	(5)	(6)	(7)
01. Pekuncen	0	0	1
02. Puguh	0	0	1
03. Wonosari	0	0	1
04. Winong	0	0	1
05. Jatirejo	1	0	1
06. Rejosari	0	0	1
07. Sumbersari	0	0	1
08. Dawung Sari	0	0	1
09. Margomulyo	0	0	1
10. Tegorejo	1	0	1
11. Pesawahan	0	0	1
12. Karangmulyo	0	0	1
13. Kebonagung	0	0	1
14. Ngampelkulon	0	0	1
15. Ngampelwetan	0	0	1
16. Sudipayung	0	0	1
17. Dempelrejo	0	0	1
18. Putalgede	0	0	1
19. Bojonggede	3	0	1
20. Banyuwirip	0	0	1
21. Pucangrejo	0	0	1
22. Gubugsari	0	0	1
23. Pegandon	0	0	1
24. Penanggulan	0	0	1
Jumlah 2000	5	0	24
1999	4	0	24
1998	4	0	24

BPS Kabupaten Kendal

Sumber data : Puskesmas Kecamatan Pegandon

Cetakan :

Tabel : 7.3

**BANYAKNYA RUMAH SEHAT A, B, C
KECAMATAN PEGANDON**

TAHLUN : 2000

DESA	TYPE RUMAH SEHAT			JUMLAH
	A SEHAT	B KURANG SEHAT	C TIDAK SEHAT	
(1)	(2)	(3)	(4)	(5)
01. Pekuncen	9	350	101	460
02. Puguh	10	296	224	530
03. Wonosari	8	468	221	697
04. Winong	58	781	248	1.087
05. Jatirejo	65	471	161	717
06. Rejosari	25	302	119	446
07. Sumber Sari	99	507	304	910
08. Dawungsari	110	203	52	365
09. Margomulyo	168	311	227	706
10. Tegorejo	102	835	157	1.094
11. Pesawahan	19	281	179	469
12. Karangmulyo	59	312	204	575
13. Kebonagung	52	429	182	663
14. Ngampelkulon	102	373	253	728
15. Ngampelwetan	16	224	27	267
16. Sudipayung	29	438	259	724
17. Dempetarjo	22	228	252	502
18. Putalgede	9	296	103	408
19. Bojonggede	11	160	116	287
20. Banyuwirip	68	339	104	512
21. Pucangrejo	19	278	192	487
22. Gubugsari	12	513	247	772
23. Pegandon	89	316	177	582
24. Penanggulan	368	340	26	734
JUMLAH 2000	1.550	9.057	4.135	14.742
1999	1.392	8.780	4.348	14.530
1998	591	8.877	4.912	14.380

BPS Kabupaten Kendal

Sumber data : Kantor Kecamatan Pegandon

Catatan :

Tabel : 7.4

**BANYAKNYA JAMBAAN UMUM, INPRES, DAN SWADAYA
KECAMATAN PEGANDON**

TAHUN : 2000

DESA	UMUM	INPRES	SWADAYA
(1)	(2)	(3)	(4)
01. Pekuncen	0	5	151
02. Puguh	0	19	245
03. Wonosari	0	0	126
04. Winong	0	0	0
05. Jatirejo	0	0	0
06. Rejosari	0	0	0
07. Sumbersari	0	0	0
08. Dawungsari	0	0	209
09. Margomulyo	0	22	236
10. Tegorejo	0	5	505
11. Pesawahan	0	5	111
12. Karangmulyo	0	0	0
13. Kebonegung	0	0	0
14. Ngampelkulon	0	0	0
15. Ngampelwetan	0	0	0
16. Sudipryung	0	0	0
17. Dempelrejo	0	0	0
18. Putalgede	0	0	0
19. Bojonggede	0	0	0
20. Banyuurip	0	5	119
21. Pucangrejo	0	9	99
22. Gubugsari	0	0	120
23. Pegandon	0	5	285
24. Penanggulan	0	0	306
JUMLAH 2000	0	75	2.521
1999			
1998			

BPS Kabupaten Kendal

Sumber data : Puskesmas Kecamatan Pegandon

Cetakan :

Tabel : B.1

**BANYAKNYA PENDERITA CACAT
KECAMATAN PEGANDON**

TAHUN : 2000

DESA	JENIS PENDERITA CACAT						
	TUNA NETRA	TUBUH	MEN TAL	BRSU	TULI	BISU TULI	JUM LAH
(1)	(2)	(3)	(4)	(5)	(6)	(7)	(8)
01. Pekuncen	3	2	1	0	0	2	8
02. Puguh	2	2	1	0	0	2	7
03. Wonosari	2	3	2	0	0	0	7
04. Winong	4	4	2	0	0	0	10
05. Jatirejo	1	2	1	0	0	1	5
06. Rejosari	4	0	1	0	0	1	6
07. Sumbersari	2	2	1	0	0	3	8
08. Dawungsari	1	0	0	0	0	2	3
09. Mangomulyo	3	1	1	0	0	1	6
10. Tegorejo	3	3	2	0	0	1	9
11. Pesowahan	2	2	1	0	0	0	5
12. Karangmulyo	1	5	4	0	0	1	11
13. Kebonagung	1	1	0	0	0	1	3
14. Ngampelkulon	1	1	0	0	0	0	2
15. Ngampelwetan	1	0	1	0	0	1	3
16. Sudipayung	2	2	2	0	0	2	8
17. Dempetirejo	0	0	1	0	0	1	2
18. Putalgede	1	1	2	0	0	2	6
19. Bojonggede	2	3	3	0	0	0	8
20. Banyuurip	3	1	3	0	0	1	8
21. Pucangrejo	2	1	0	0	0	1	4
22. Gubugsari	3	1	0	0	0	4	8
23. Pegandon	4	0	3	0	0	1	8
24. Penanggulan	1	0	1	0	0	1	3
JUMLAH 2000	49	37	33	0	0	29	148
1998	51	51	44	0	0	26	172
1998	51	51	45	0	0	25	172

BPS Kabupaten Kendal

Sumber data : Kantor Kecamatan Pegandon

Catatan :

Tabel : 9.1

**LUAS PANEN DAN PRODUKSI PADI SAWAH DAN GOGO
KECAMATAN PEGANDON**

TAHUN : 2000

DESA	PADI SAWAH		PADI GOGO	
	LUAS	PRODUKSI	LUAS	PRODUKSI
	(Ha)	(Ton)	(Ha)	(Ton)
(1)	(2)	(3)	(4)	(5)
01. Pekuncen	41,00	205,00	0,00	0,00
02. Puguh	77,00	477,40	10,00	33,00
03. Wonosari	78,00	327,60	40,00	151,00
04. Winong	273,00	819,00	45,00	154,20
05. Jatilejo	170,00	1.054,00	39,00	109,20
06. Rejosari	83,00	514,80	0,00	0,00
07. Sumbersari	114,00	570,00	0,00	0,00
08. Dawungsari	108,00	583,20	0,00	0,00
09. Margomulyo	104,00	561,60	0,00	0,00
10. Tegorejo	123,00	684,20	0,00	0,00
11. Pesawahan	111,00	668,20	0,00	0,00
12. Karangmulyo	83,00	514,80	0,00	0,00
13. Kebonegung	120,00	648,00	0,00	0,00
14. Ngampelkulon	96,00	570,00	0,00	0,00
15. Ngampelwetan	74,00	339,60	0,00	0,00
16. Sudipayung	243,00	1.117,60	0,00	0,00
17. Demipetrejo	84,00	537,60	0,00	0,00
18. Putalgede	121,00	653,40	0,00	0,00
19. Bojonggede	109,00	588,60	0,00	0,00
20. Banyuwirip	149,00	823,60	0,00	0,00
21. Pucangrejo	77,00	431,20	0,00	0,00
22. Gubugsari	120,00	774,00	0,00	0,00
23. Pegandon	41,00	254,20	0,00	0,00
24. Penanggulan	36,00	172,80	0,00	0,00
JUMLAH 2000	2.635,00	13.990,40	134,00	447,40
1999	3.489,00	22.626,33	135,00	503,00
1998	3.398,00	23.892,23	136,00	507,49

BPS Kabupaten Kendal

Sumber data : Mantri Tani Kecamatan Pegandon

Catatan :

Tabel : 9.2

**LUAS PANEN DAN PRODUKSI PADI DAN JAGUNG
KECAMATAN PEGANDON**

TAHUN : 2000

DESA	PADI		JAGUNG	
	LUAS	PRODUKSI	LUAS	PRODUKSI
	(Ha)	(Ton)	(Ha)	(Ton)
(1)	(2)	(3)	(4)	(5)
01. Pekuncen	41,00	205,00	62,00	85,56
02. Puguh	87,00	510,40	8,00	11,04
03. Wonosari	118,00	478,60	38,00	52,44
04. Winong	318,00	973,20	91,00	125,58
05. Jatirejo	209,00	1.163,20	23,00	31,74
06. Rejosari	83,00	514,60	0,00	0,00
07. Sumbersari	114,00	570,00	0,00	0,00
08. Dawungsari	108,00	583,20	0,00	0,00
09. Margomulyo	104,00	561,60	5,00	6,90
10. Tegorejo	123,00	664,20	3,00	4,14
11. Pesawahan	111,00	688,20	0,00	0,00
12. Karangmutyo	83,00	514,60	0,00	0,00
13. Kebonegung	120,00	648,00	0,00	0,00
14. Ngampelkulon	96,00	570,00	0,00	0,00
15. Ngampelwelan	74,00	339,60	0,00	0,00
16. Sudipayung	243,00	1.117,80	0,00	0,00
17. Dempetrejo	84,00	537,60	0,00	0,00
18. Pulatgede	121,00	653,40	0,00	0,00
19. Bojonggede	109,00	589,60	0,00	0,00
20. Banyuurip	149,00	823,80	0,00	0,00
21. Pucangrejo	77,00	431,20	0,00	0,00
22. Gubugsari	120,00	774,00	0,00	0,00
23. Pegandon	41,00	254,20	0,00	0,00
24. Penanggulan	36,00	172,80	0,00	0,00
JUMLAH 2000	2.769,00	14.437,80	230,00	317,40
1999	3.624,00	23.129,33	82,00	115,08
1998	3.532,00	24.399,72	73,00	102,90

BPS Kabupaten Kendal

Sumber data : Mantri Tani Kecamatan Pegandon

Calatan :

Tabel : 9.3

**LUAS PANEN DAN PRODUKSI UBI KAYU DAN UBI JALAR
KECAMATAN PEGANDON**

TAHUN : 2000

DESA	UBI KAYU		UBI JALAR	
	LUAS	PROD	LUAS	PROD
	(Ha)	(Ton)	(Ha)	(Ton)
(1)	(2)	(3)	(4)	(5)
01. Pekuncen	6,00	66,52	1,00	6,80
02. Puguh	14,00	152,86	11,00	75,00
03. Wonosari	72,00	786,24	0,00	0,00
04. Winong	75,00	819,00	0,00	0,00
05. Jatirejo	68,00	960,96	0,00	0,00
06. Rejosari	0,00	0,00	0,00	0,00
07. Sumber Sari	0,00	0,00	0,00	0,00
08. Darwung Sari	0,00	0,00	0,00	0,00
09. Margomulyo	0,00	0,00	0,00	0,00
10. Tegorejo	0,00	0,00	0,00	0,00
11. Pesewahan	0,00	0,00	0,00	0,00
12. Karangmulyo	0,00	0,00	0,00	0,00
13. Kebonagung	0,00	0,00	0,00	0,00
14. Ngampelkulon	0,00	0,00	0,00	0,00
15. Ngampelwetan	0,00	0,00	0,00	0,00
16. Sudipenyung	0,00	0,00	0,00	0,00
17. Dempelrejo	0,00	0,00	0,00	0,00
18. Putatgede	0,00	0,00	0,00	0,00
19. Bojonggede	0,00	0,00	0,00	0,00
20. Banyuwirip	0,00	0,00	0,00	0,00
21. Pucangrejo	0,00	0,00	0,00	0,00
22. Gubug Sari	0,00	0,00	0,00	0,00
23. Pegandon	0,00	0,00	0,00	0,00
24. Penanggulan	0,00	0,00	0,00	0,00
JUMLAH 2000	256,00	2.784,60	12,00	81,80
1999	364,00	4.286,45	11,00	75,00
1998	366,00	4.417,75	0,00	0,00

BPS Kabupaten Kendal

Sumber data : Mantri Tani Kecamatan Kendal

Catatan :

Tabel : 9.4

**LUAS PANEN DAN PRODUKSI KACANG TANAH DAN KEDELAI
KECAMATAN PEGANDON**

TAHUN : 2000

DESA	KACANG TANAH		KEDELAI	
	LUAS	PROD	LUAS	PROD
	(Ha)	(Ton)	(Ha)	(Ton)
(1)	(2)	(3)	(4)	(5)
01. Pekuncen	13,00	18,30	0,00	0,00
02. Puguh	0,00	0,00	2,00	3,84
03. Wonosari	4,00	5,63	0,00	0,00
04. Winong	4,00	5,63	0,00	0,00
05. Jatirejo	14,00	19,71	0,00	0,00
06. Rejosari	0,00	0,00	0,00	0,00
07. Sumber Sari	0,00	0,00	0,00	0,00
08. Dawungsari	0,00	0,00	0,00	0,00
09. Mangomulyo	0,00	0,00	0,00	0,00
10. Tegorejo	0,00	0,00	0,00	0,00
11. Pesawahan	0,00	0,00	0,00	0,00
12. Karangmulyo	0,00	0,00	6,00	11,52
13. Kebonegung	0,00	0,00	0,00	0,00
14. Ngampelkulon	0,00	0,00	0,00	0,00
15. Ngampelwetan	0,00	0,00	0,00	0,00
16. Sudipajung	0,00	0,00	0,00	0,00
17. Dempetarjo	0,00	0,00	3,00	5,76
18. Pulalgede	0,00	0,00	0,00	0,00
19. Bojonggede	0,00	0,00	0,00	0,00
20. Banyuwirip	0,00	0,00	2,00	3,84
21. Pucangrejo	0,00	0,00	0,00	0,00
22. Gubugsari	0,00	0,00	4,00	7,68
23. Pegandon	0,00	0,00	0,00	0,00
24. Penanggulan	0,00	0,00	0,00	0,00
JUMLAH 2000	35,00	49,27	17,00	32,64
1999	63,00	115,05		
1998	55,00	101,00		

BPS Kabupaten Kendal

Sumber data : Manti Tani Kecamatan Pegandon

Catatan :

Tabel : 9.5

**LUAS PANEN DAN PRODUKSI KACANG HIJAU DAN SORGUM (CANTEL)
KECAMATAN PEGANDON**

TAHLIN : 2000

DESA	KACANG HIJAU		SORGUM (CANTEL)	
	LUAS	PRODUKSI	LUAS	PRODUKSI
	(Ha)	(Ton)	(Ha)	(Ton)
(1)	(2)	(3)	(4)	(5)
01. Pekuncen	0,00	0,00	0,00	0,00
02. Puguh	18,00	40,32	0,00	0,00
03. Wonosari	18,00	40,32	0,00	0,00
04. Winong	9,00	20,16	0,00	0,00
05. Jatinejo	5,00	11,20	0,00	0,00
06. Rejosari	0,00	0,00	0,00	0,00
07. Sumbersari	6,00	13,44	0,00	0,00
08. Dawungsari	0,00	0,00	0,00	0,00
09. Margomulyo	7,00	15,68	0,00	0,00
10. Tegorejo	0,00	0,00	0,00	0,00
11. Pesawahan	1,00	2,24	0,00	0,00
12. Karangmulyo	0,00	0,00	0,00	0,00
13. Kebonegung	0,00	0,00	0,00	0,00
14. Ngampelkulon	32,00	71,68	0,00	0,00
15. Ngampelwetan	12,00	26,88	0,00	0,00
16. Sudipayung	0,00	0,00	0,00	0,00
17. Dempelrejo	16,00	36,84	0,00	0,00
18. Putalgede	6,00	17,92	0,00	0,00
19. Bojonggede	0,00	0,00	0,00	0,00
20. Benyuurip	42,00	94,08	0,00	0,00
21. Pucangrejo	9,00	20,16	0,00	0,00
22. Gubugsari	50,00	112,00	0,00	0,00
23. Pegandon	21,00	47,04	0,00	0,00
24. Penanggulan	16,00	36,84	0,00	0,00
JUMLAH 2000	270,00	604,60	0,00	0,00
1999				
1998				

BPS Kabupaten Kendal

Sumber data : Mantri Tani Kecamatan Pegandon

Catatan :

Tabel : 9.6

PRODUKSI TANAMAN PERDAGANGAN
KECAMATAN PEGANDON

TAHUN : 2000

TAHUN	KELAPA	TEBAKAU	KAPOK
(1)	(Bttr) (2)	(Kw) (3)	(Kw) (4)
1993	0	0,00	0,00
1994	0	0,00	0,00
1995	0	0,00	0,00
1996	0	0,00	0,00
1997	0	0,00	0,00
1998	168.552	5.060,00	19,14
1999	168.552	5.070,00	19,14
2000	196.644	15.372,00	15,31

BPS Kabupaten Kendal

Sumber data : Petugas Perkebunan Pegandon
Catatan :

Tabel : 9.7

**BANYAKNYA LINGGAS
KECAMATAN PEGANDON**

TAHUN : 2000

DESA	AYAM	AYAM	AYAM	BEBEK/ ITIK
	KAMPUNG	RAS PETELOR	RAS PEDAGING	
(1)	(2)	(3)	(4)	(5)
01. Pekuncen	1.318	0	298	226
02. Puguh	2.900	0	25	132
03. Wonosari	2.700	0	1.500	20
04. Winong	3.280	0	0	350
05. Jatirejo	1.901	0	0	21
06. Rejosari	1.525	0	0	25
07. Sumbersari	1.607	0	447	439
08. Dawungsari	1.138	0	0	18
09. Margomulyo	2.200	0	0	650
10. Tegorejo	4.658	0	0	88
11. Pesawahan	2.200	0	0	160
12. Karangmulyo	2.690	0	0	7
13. Kebonagung	2.116	0	0	260
14. Ngampelkulon	3.850	0	0	340
15. Ngampelwetan	1.800	0	0	300
16. Sudipayung	2.800	0	0	260
17. Dempelrejo	2.236	0	0	460
18. Pulalgede	3.970	0	0	470
19. Bojongsgede	1.280	0	0	200
20. Banyuunip	3.700	0	0	8
21. Pucangrejo	2.262	0	0	126
22. Gubugsari	3.100	0	0	128
23. Pegandon	2.800	0	0	16
24. Penanggulan	2.046	0	0	24
JUMLAH 2000	59.975	0	2.268	4.727
1999	55.135	0	767	4.148
1998	66.569	0	735	3.918

BPS Kabupaten Kendal

Sumber data : Pelugas Peternakan Kecamatan Pegandon
Catatan :

Tabel : 9.7 (lanjutan)

**BANYAKNYA UNGGAS
KECAMATAN PEGANDON**

TAHLIN : 2000

DESA	ITIK	BURUNG	ANGSA
	MANILAU ENTOG	PUYUH	
(1)	(6)	(7)	(8)
01. Pekuncen	371	0	5
02. Puguh	9	0	0
03. Wonosari	34	0	0
04. Winong	24	0	8
05. Jatirejo	28	0	0
06. Rejosari	14	0	16
07. Sumbersari	40	0	0
08. Darwangsari	24	0	0
09. Margomulyo	15	0	0
10. Tegorejo	44	0	5
11. Pesawahan	148	500	0
12. Karangmulyo	19	0	0
13. Kebonagung	49	0	0
14. Ngampelkulon	25	0	0
15. Ngampelwetan	28	500	0
16. Sudipeyung	18	0	0
17. Dempeterejo	24	0	0
18. Putalgede	70	0	0
19. Bojonggede	18	0	0
20. Banyuurip	27	0	4
21. Pucangrejo	26	0	0
22. Gubugsari	51	0	0
23. Pegandon	18	0	0
24. Penanggulan	46	0	0
JUMLAH 2000	1.170	1.000	36
1999	1.032	1.200	
1998	1.130	0	

BPS Kabupaten Kendal

Sumber data : Petugas Pelemakan Kecamatan Pegandon
Catatan :

Tabel : 9.8

**PRODUKSI TELUR UNGGAS
KECAMATAN PEGANDON
TAHUN : 2000**

DESA	AYAM	AYAM	ITIK	BURLUNG
	RAS	BURAS		PUYUH
	(Kg)	(Kg)		(Kg)
(1)	(2)	(3)	(4)	(5)
01. Pekuncen	0	0	0	0
02. Puguh	0	0	0	0
03. Wonosari	0	0	0	0
04. Winong	0	0	0	0
05. Jalirejo	0	0	0	0
06. Rejosari	0	0	0	0
07. Sumbersari	0	0	0	0
08. Dawungsari	0	0	0	0
09. Margomulyo	0	0	0	0
10. Tegorejo	0	0	0	0
11. Pesawahan	0	0	0	0
12. Karangmulyo	0	0	0	0
13. Kebonagung	0	0	0	0
14. Ngempelkulan	0	12.474	33.750	0
15. Ngampahwetan	0	0	0	0
16. Sudipayung	0	0	0	0
17. Dempelrejo	0	0	0	0
18. Pulalgede	0	0	0	0
19. Bojonggede	0	0	0	0
20. Banyuwirip	0	0	0	0
21. Pucangrejo	0	0	0	0
22. Gubugsari	0	0	0	0
23. Pegandon	0	0	0	0
24. Penanggulan	0	0	0	0
JUMLAH 2000	0	12.474	33.750	0
1999				
1998				

BPS Kabupaten Kendal

Sumber data : Petugas Peternakan Kecamatan Pegandon

Catatan :

Tabel : 9.9

**BANYAKNYA TERNAK
KECAMATAN PEGANDON**

TAHUN : 2000

DESA	SAPI	SAPI	KERBAU	KUDA
	BIASA	PERAH		
(1)	(2)	(3)	(4)	(5)
01. Pekuncen	147	0	11	1
02. Pugu	23	0	24	17
03. Wonosari	16	0	57	4
04. Winong	15	0	32	5
05. Jetirejo	3	0	29	26
06. Rejosari	0	0	2	11
07. Sumbersari	18	0	49	5
08. Dawungsari	0	0	4	14
09. Margomulyo	11	0	0	7
10. Tegorejo	20	0	12	5
11. Pesawahan	20	0	0	2
12. Karangmulyo	6	0	12	1
13. Kebonegung	0	0	0	5
14. Ngampelkulon	0	0	0	10
15. Ngampelwetan	0	0	8	0
16. Sudipeyung	0	0	7	2
17. Dempelrejo	0	0	3	2
18. Putalgede	0	0	18	0
19. Bojonggede	0	0	5	1
20. Banyuunip	0	0	28	2
21. Pucangrejo	7	0	15	1
22. Gubugsari	8	0	8	3
23. Pegandon	0	0	0	0
24. Penanggulan	10	0	0	0
JUMLAH 2000	304	0	322	124
1999	357	0	266	136
1998	322	0	256	146

BPS Kabupaten Kendal

Sumber data : Petugas Peternakan Kecamatan Pegandon

Catatan :

Tabel : 9.9 (lanjutan)

**BANYAKNYA TERNAK
KECAMATAN PEGANDON**

TAHUN : 2000

DESA	KAMBING	DOMBA	BABI
(1)	(6)	(7)	(8)
01. Pekuncen	65	0	0
02. Puguh	48	0	0
03. Wonosari	110	26	0
04. Winong	628	14	0
05. Jatirejo	91	46	0
06. Rejosari	59	20	0
07. Sumbersari	267	12	0
08. Dawungsari	32	0	0
09. Mangomulyo	10	95	0
10. Tegorejo	92	0	0
11. Pesawahan	32	0	0
12. Karangmulyo	0	0	0
13. Kebonagung	53	165	0
14. Ngampelkulon	150	28	0
15. Ngampelwetan	48	0	0
16. Sudipayung	135	0	0
17. Dempeterejo	370	14	0
18. Pulalgede	113	0	0
19. Bojonggede	25	0	0
20. Banyuwirip	266	0	0
21. Pucangrejo	47	0	0
22. Gubugsari	25	0	0
23. Pegandon	72	0	0
24. Penanggulan	48	0	0
JUMLAH 2000	2.796	420	0
1999	3.266	338	0
1998	3.406	234	0

BPS Kabupaten Kendal

Sumber data : Petugas Peternakan Kecamatan Pegandon
Catatan :

Tabel : 10.1

**BANYAKNYA SARANA ANGKUTAN DARAT
KENDARAAN BERMOTOR
KECAMATAN PEGANDON
TAHUN : 2000**

DESA	COLT	BUS	TRUK	MOBIL	SEPEDA
				PRIBADI/ DINAS	MOTOR
(1)	(2)	(3)	(4)	(5)	(6)
01. Pekuncen	2	0	1	3	66
02. Puguh	4	0	0	8	118
03. Wonosari	4	0	0	5	80
04. Winong	0	0	0	1	82
05. Jatirejo	15	0	1	8	166
06. Rejosari	6	0	0	6	45
07. Sumbersari	7	0	0	2	274
08. Dawungsari	4	1	0	4	69
09. Margomulyo	4	0	2	3	96
10. Tegorejo	0	0	0	18	72
11. Pesawahan	2	0	3	2	82
12. Karangmulyo	4	0	1	2	91
13. Kebonagung	2	0	0	4	279
14. Ngampelkulon	12	0	1	15	78
15. Ngampelwetan	0	0	0	1	32
16. Sudipeyung	4	0	1	4	96
17. Dempelrejo	5	0	0	1	122
18. Putalgede	2	0	0	4	109
19. Bojonggede	5	0	0	5	36
20. Banyuurip	2	0	0	2	46
21. Pucangrejo	0	0	0	3	107
22. Gubugsari	6	0	1	1	105
23. Pegandon	6	0	1	9	84
24. Penanggulan	14	1	2	9	74
JUMLAH 2000					
	110	2	14	120	2.446
	1999	1	14	103	2.187
	1998	69	1	84	1.487

BPS Kabupaten Kendal

Sumber data : Statistik Kecamatan Pegandon

Catatan :

Tabel : 10.2

**BANYAKNYA SARANA ANGKUTAN DARAT
KENDARAAN TAK BERMOTOR
KECAMATAN PEGANDON
TAHLIN : 2000**

DESA	DOKAR	GEROBAK	GEROBAK	BECAK	SEPEDA
		DORONG	HEWAN		
(1)	(2)	(3)	(4)	(5)	(6)
01. Pekuncen	1	5	0	1	271
02. Puguh	17	0	0	10	233
03. Wonosari	4	2	0	2	78
04. Winong	5	0	0	0	162
05. Jatirejo	29	0	0	2	54
06. Rejosari	9	3	0	2	87
07. Sumbersari	5	15	0	8	264
08. Dawungsari	14	15	0	4	118
09. Margomulyo	4	14	0	20	628
10. Tegorejo	0	0	0	78	370
11. Pesawahan	2	20	0	25	359
12. Karangmulyo	1	14	0	4	361
13. Kebonagung	4	0	0	6	433
14. Ngampelkulon	10	14	0	15	132
15. Ngampelwelan	0	16	0	6	116
16. Sudpayung	2	4	0	10	210
17. Dempelrejo	1	2	0	6	165
18. Putalgede	0	0	0	26	212
19. Bojonggede	1	7	0	22	146
20. Banyuwirip	2	18	0	49	128
21. Pucangrejo	1	11	0	5	135
22. Gubugsari	3	25	0	20	257
23. Pegandon	0	0	0	12	166
24. Penanggutan	0	6	0	17	501
JUMLAH 2000	115	191	0	350	5.605
1999	121	170	0	370	6.547
1998	105	137	0	335	5.342

BPS Kabupaten Kendal

Sumber data : Statistik Kecamatan Pegandon
Catatan :

Tabel : 10.3

**JENIS PERMUKAAN, KONDISI, DAN KELAS JALAN
KECAMATAN PEGANDON**

TAHUN : 2000

KEADAAN	PANJANG JALAN		
	1998	1999	2000
	(Km)	(Km)	(Km)
(1)	(2)	(3)	(4)
I. Jenis Permukaan			
a. Aspal	35,50	35,50	39,00
b. Kenkil	73,10	73,10	69,60
c. Tanah	0,00	0,00	0,00
d. Lainnya	0,00	0,00	0,00
Jumlah	108,60	108,60	108,60
II. Kondisi Jalan			
a. Baik	24,00	0,00	0,00
b. Sedang	11,50	24,00	7,30
c. Rusak	73,10	84,60	101,30
d. Rusak Berat	0,00	0,00	0,00
Jumlah	108,60	108,60	108,60
III. Kelas Jalan			
a. Kelas I	0,00	0,00	0,00
b. Kelas II	0,00	0,00	0,00
c. Kelas III	0,00	0,00	0,00
d. Kelas IIIA	24,00	24,00	24,00
e. Kelas IV	11,50	11,50	11,50
f. Kelas V	0,00	0,00	0,00
g. Lainnya	73,10	73,10	73,10
Jumlah	108,60	108,60	108,60

BPS Kabupaten Kendal

Sumber data : Kantor Kecamatan Pegandon

Catatan :

Tabel : 11.1

**BANYAKNYA TELEVISI, RADIO, LISTRIK PLN, DAN TELEPHON
KECAMATAN PEGANDON**

TAHUN : 2000

DESA	TV	RADIO	LISTRIK PLN	TELEPHON
(1)	(2)	(3)	(4)	(5)
01. Pekuncen	114	114		2
02. Puguh	124	124		0
03. Wonosari	114	114		0
04. Winong	117	117		0
05. Jalirejo	38	38		5
06. Rejosari	27	27		2
07. Sumbersari	77	77		0
08. Dawungsari	23	23		3
09. Margomulyo	201	201		8
10. Tegorejo	212	212		18
11. Pesawahan	140	140		3
12. Karangmulyo	46	46		0
13. Kebonegung	268	268		1
14. Ngampelkulon	262	89		3
15. Ngampelwetan	69	122		2
16. Sudipayung	130	130		2
17. Dempetarjo	77	77		4
18. Pulalgede	56	56		9
19. Bojonggede	42	42		7
20. Banyuwirip	51	51		6
21. Pucangrejo	123	123		1
22. Gubugsari	132	132		0
23. Pegandon	66	66		17
24. Penanggulan	74	74		11
JUMLAH 2000	2.623	2.463		102
1999	3.682	2.390		100
1998	2.624	2.467		34

BPS Kabupaten Kendal

Sumber data : Statistik Kecamatan Pegandon

Catatan :

Tabel : 12.1

**BANYAKNYA LAPANGAN OLAH RAGA
KECAMATAN PEGANDON**

TAHUN : 2000

DESA	SEPAK	VOLLEY	BULU	TENIS
	BOLA		TANGKIS	
(1)	(2)	(3)	(4)	(5)
01. Pekuncen	1	0	0	0
02. Puguh	1	1	1	0
03. Wonosari	0	0	2	0
04. Winong	0	1	3	0
05. Jatirejo	0	2	1	1
06. Rejosari	1	1	1	1
07. Sumbersari	1	0	1	0
08. Dawungsari	1	0	2	0
09. Mangomulyo	0	2	0	1
10. Tegorejo	1	3	2	1
11. Pesawahan	1	0	1	0
12. Karangmulyo	1	1	1	1
13. Kebonegung	1	1	1	0
14. Ngampelkulon	1	2	0	1
15. Ngampelwetan	0	1	2	0
16. Sudipayung	1	1	0	0
17. Dempetarjo	0	1	1	0
18. Putalgede	1	1	1	0
19. Bojonggede	0	0	1	3
20. Banyuurip	0	1	0	0
21. Pucangrejo	0	1	1	0
22. Gubugsari	1	0	1	0
23. Pegandon	0	1	3	1
24. Penanggulan	1	1	2	1
JUMLAH 2000	14	22	28	11
1999	14	22	29	17
1998	14	23	29	24

BPS Kabupaten Kendal

Sumber data : Kantor Kecamatan Pegandon

Catatan :

Tabel : 13.1

**BANYAKNYA SURAT PEMBERITAHAUN PAJAK TERDAFTAR
KECAMATAN PEGANDON**

TAHUN : 2000

DESA	BANYAKNYA SURAT PEMBERITAHAUN PAJAK TERDAFTAR
(1)	(2)
01. Pekuncen	1.761
02. Puguh	1.365
03. Wonosari	2.363
04. Winong	2.824
05. Jafirejo	2.033
06. Rejosari	1.075
07. Sumbersari	2.345
08. Dawungsari	841
09. Margomulyo	1.840
10. Tegorejo	2.504
11. Pesawahon	1.663
12. Karangmulyo	1.404
13. Kebonagung	1.730
14. Ngampelkulon	1.560
15. Ngampelwetan	802
16. Sudipayung	1.868
17. Dempetarjo	1.287
18. Putalgede	1.291
19. Bojonggede	867
20. Benyuurip	1.311
21. Pucangrejo	1.480
22. Gubugsari	2.039
23. Pegandon	1.337
24. Penanggulan	1.217
JUMLAH 2000	38.636
1999	38.636
1998	37.243

BPS Kabupaten Kendal

Sumber data : Kantor Kecamatan Pegandon

Catatan :

Tabel : 13.2

**PEMASUKAN PAJAK BUMI DAN BANGUNAN
KECAMATAN PEGANDON**

TAHUN : 2000

DESA	PEMASUKAN PBB
(1)	(2)
	(000)
01. Pekuncen	5.444.062,00
02. Puguh	8.226.062,00
03. Wonosari	3.963.794,00
04. Winong	9.312.477,00
05. Jatirejo	8.082.797,00
06. Rejosari	4.669.837,00
07. Sumbersari	10.789.165,00
08. Dawungsari	4.468.243,00
09. Margomulyo	9.903.743,00
10. Tegorejo	11.211.619,00
11. Pesawahan	5.642.463,00
12. Karangmulyo	7.747.770,00
13. Kebonegung	5.909.654,00
14. Ngampelkulon	5.569.148,00
15. Ngampelwetan	2.982.728,00
16. Sudipenyung	7.241.958,00
17. Dempelrejo	6.994.671,00
18. Puratgede	6.259.728,00
19. Bojonggede	4.477.772,00
20. Banyuurip	4.284.581,00
21. Pucangrejo	4.371.962,00
22. Gubugsari	6.371.143,00
23. Pegandon	5.556.864,00
24. Penangguten	8.308.733,00
<hr/>	
JUMLAH 2000	152.789.006,00
1999	153.688.611,00
1998	145.789.339,00

BPS Kabupaten Kendal

Sumber data : Kantor Kecamatan Pegandon

Catatan :

KETERANGAN

Yang Tidak Terdapat di Kecamatan Pegandon

1. WNA

2. SD Swasta

3. Madrasah Aliyah

4. Produksi Cengkeh, Kopi, dan Tebu

5. Produksi Ikan

6. Pemilik Tambak

7. Produksi Susu Sapi
