



**STATISTIK DAERAH
KECAMATAN SEMARANG TENGAH
2020**



**BADAN PUSAT STATISTIK
KOTA SEMARANG**



**STATISTIK DAERAH
KECAMATAN SEMARANG TENGAH
2020**

<https://semarangkota.bps.go.id>



Statistik Daerah Kecamatan Semarang Tengah 2020

ISBN : 978-623-95793-6-4
No. Publikasi : 33740.2102
Katalog : 1101002.3374130

Ukuran Buku : 17,6 cm x 25 cm
Jumlah Halaman : vi + 15 halaman

Naskah :
Badan Pusat Statistik Kota Semarang

Gambar Cover oleh :
Badan Pusat Statistik Kota Semarang – diambil dari Media

Ilustrasi Kover :
freepik.com

Diterbitkan oleh :
© BPS Kota Semarang

Dicetak oleh :
BPS

**Dilarang mengumumkan, mendistribusikan, mengomunikasikan, dan/atau
menggandakan sebagian atau seluruh isi buku ini untuk tujuan komersial tanpa izin
tertulis dari Badan Pusat Statistik**



Kata Sambutan

Untuk mewujudkan visi Badan Pusat Statistik (BPS) sebagai pelopor data statistik terpercaya untuk semua, BPS terus melakukan inovasi dan pengembangan kegiatan perstatistikan serta penyebaran informasi baik di tingkat Kabupaten maupun di Kecamatan.

Salah satu upaya yang dilakukan di daerah adalah menyusun publikasi yang menyajikan indikator – indikator terpilih yang dapat menggambarkan secara ringkas dan menyeluruh tentang kondisi kecamatan. Publikasi ini diharapkan dapat membantu para pengambil kebijakan dan para pengguna data lainnya dalam memahami kondisi umum wilayahnya.

Oleh karena itu saya menyambut baik penerbitan publikasi ***Statistik Daerah Kecamatan Semarang Tengah 2020*** yang diterbitkan oleh BPS Kota Semarang. Saya berharap, publikasi ini mampu memenuhi harapan pemerintah daerah dan masyarakat pada umumnya akan kebutuhan data dan informasi statistik dan dapat digunakan sebagai dasar perencanaan, monitoring dan evaluasi tentang perkembangan pembangunan di berbagai sektor di Kecamatan Pedurungan

Semoga publikasi ini bermanfaat dan Allah SWT senantiasa meridhoi usaha kita.

Semarang, Desember 2020

Kepala BPS Kota Semarang



Fachruddin Tri Ubajani S.Si, M.Si
NIP. 19660911 198901 1 001



Kata Pengantar

Statistik Daerah Kecamatan Semarang Tengah 2020 disusun oleh Koordinator Statistik Kecamatan (KSK) Semarang Tengah dan diterbitkan oleh BPS Kota Semarang berisi berbagai data dan informasi mengenai keadaan Kecamatan Semarang Tengah yang dianalisis secara sederhana untuk membantu pengguna data memahami perkembangan pembangunan serta potensi yang ada di Kecamatan Semarang Tengah.

Materi yang disajikan dalam Statistik Daerah Kecamatan Semarang Tengah memuat berbagai informasi / indikator terpilih yang terkait dengan pembangunan di berbagai sektor di Kecamatan Semarang Tengah dan diharapkan dapat menjadi bahan rujukan / kajian dalam perencanaan dan evaluasi kegiatan pembangunan.

Publikasi ini mungkin masih terdapat kekurangan, maka untuk itu kritik dan saran konstruktif dari berbagai pihak kami harapkan untuk perbaikan dan penyempurnaan penerbitan di masa yang akan datang.

Semarang, Desember 2020

**Koordinator Statistik
Kecamatan Semarang Tengah**



**Heru Susanto
NIP. 19681202 198902 1 001**



Daftar Isi

1. Geografis
2. Pemerintahan
3. Kependudukan
4. Pendidikan
5. Kesehatan
6. Sosial Budaya
7. Perekonomian
8. Transportasi dan Komunikasi
9. Lampiran Tabel

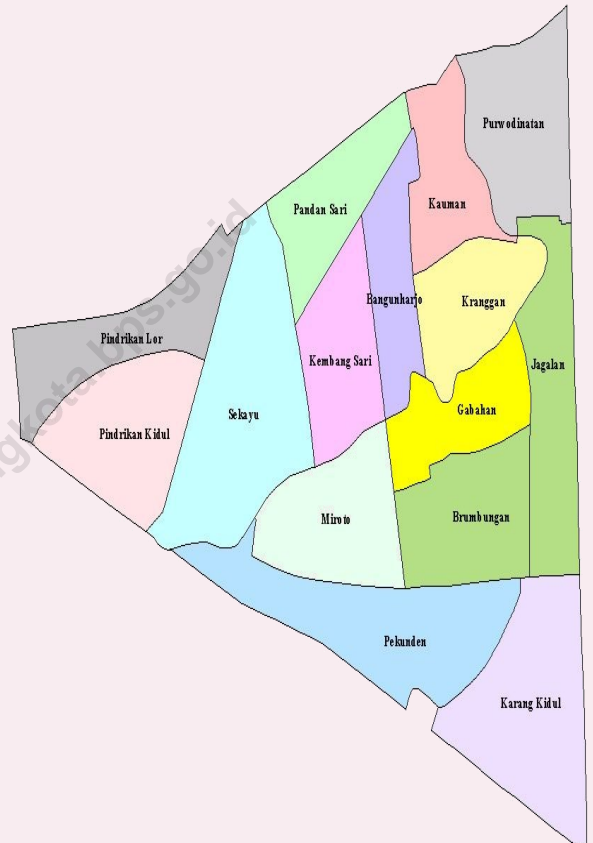
<https://semarangkota.bps.go.id>

GEOGRAFIS

Secara geografis, Kecamatan Semarang Tengah berada di wilayah administrasi Kota Semarang Provinsi Jawa Tengah. Di sebelah utara, Kecamatan Semarang Tengah berbatasan dengan Kecamatan Semarang Utara, di sebelah selatan berbatasan dengan Kecamatan Semarang Selatan, di sebelah timur berbatasan dengan Kecamatan Semarang Timur, dan di sebelah Barat dengan Kecamatan Semarang Barat.

Kecamatan Semarang Tengah permukaan daratannya dapat dikatakan 100 persen datar. Kecamatan Semarang Tengah dengan ketinggian sekitar 200 meter di atas permukaan laut merupakan pusat dari ibukota provinsi Jawa Tengah.

Semarang Tengah memiliki luas wilayah 614 Hektar. Dari luas tersebut tidak ada lahan yang dijadikan pertanian sawah. Walaupun Semarang tengah memiliki luas wilayah yang cukup kecil, namun di wilayah ini merupakan wilayah yang terdapat pusat perekonomian dan pusat perkantoran.



**Penggunaan Lahan
di Kecamatan Semarang Tengah, 2019**

Uraian	Luas
Luas Wilayah	614 Ha
Lahan Pertanian Sawah	0 Ha
Lahan Pertanian Bukan Sawah	334 Ha
Lahan Bukan Pertanian	271 Ha

**Jumlah Wilayah Administrasi
di Kecamatan Semarang Tengah, 2019**

Kelurahan	RT	RW
01. Pekunden	33	5
02. Karang Kidul	28	4
03. Jagalan	40	8
04. Brumbungan	35	5
05. Miroto	42	5
06. Gabahan	45	6
07. Kranggan	30	5
08. Purwodinatan	34	6
09. Kauman	17	5
10. Bangunharjo	24	4
11. Kembangsari	37	5
12. Pandansari	24	3
13. Sekayu	20	3
14. Pendrikan Kidul	34	5
15. Pendrikan Lor	43	6

Kecamatan Semarang Tengah terbagi atas 15 kelurahan dimana tiap kelurahan dipimpin oleh 1 kepala kelurahan. Jumlah keseluruhan RT yang ada di Kecamatan Semarang Tengah yaitu 486, sedangkan jumlah keseluruhan RW yang ada di Kecamatan Semarang Tengah yaitu 75 RW.

Tahukah Anda,

Tahun 2019, Kelurahan yang dipimpin oleh Lurah perempuan yaitu, Kelurahan Jagalan, Miroto, Gabahan, Kranggan, Kembangsari dan Kelurahan Pendrikan Kidul.

KEPENDUDUKAN

Penduduk adalah salah satu sumber daya yang dimiliki oleh suatu daerah jika ditangani dengan tepat maka penduduk akan menjadi sumber daya yang potensial untuk mendukung kemajuan daerah tersebut. Sehingga dari itu jumlah penduduk yang besar belum tentu membawa manfaat yang positif bisa jadi jumlah penduduk yang besar mendatangkan banyak masalah atau menjadi penghambat kemajuan.

Jumlah Penduduk Kecamatan Semarang Tengah tahun 2019 mencapai 62.889 jiwa, meningkat 1.816 jiwa dibandingkan tahun 2018. Jumlah penduduk di Kecamatan Semarang Tengah yang paling banyak terdapat di Kelurahan Gabahan yaitu sebanyak 7.991 jiwa, sedangkan jumlah penduduk paling sedikit terdapat di Kelurahan Bangunharjo yaitu sebanyak 2.480 jiwa.

Secara umum, di tahun 2019, jumlah penduduk perempuan lebih banyak dibandingkan laki-laki. Hal ini dapat dilihat pada angka sex ratio, 92.

Indikator Kependudukan Kecamatan Semarang Tengah, 2019

Uraian	2019
Kepadatan Penduduk per Km ²	10.243
Rata-rata Anggota Keluarga	2,82
Rasio Jenis kelamin (Sex Ratio)	92
Pertumbuhan Penduduk (%/ tahun)	2,97
CBR	5,56
CDR	2,19
RK Muda (RK : Rasio Ketergantungan)	29,12
RK Tua	7,87

Laju Pertumbuhan di Kecamatan Semarang Tengah cenderung meningkat, tahun 2019 laju pertumbuhan di Kecamatan Semarang Tengah sebesar 2,97.

*Tahukah Anda : Tahun 2019, Tingkat Migrasi Keluar tertinggi terjadi di Kelurahan **Sekayu**. Dan di Kelurahan **Pendrikan Kidul** memiliki laju pertumbuhan terendah, yaitu sebesar 0.30 % per tahun.*

**Jumlah Sekolah Formal
di Kecamatan Semarang Tengah, 2019**

Kelurahan	SD	SMP	SMA	SMK	PT/ Akademi
01. Pekunden	4	2	2	1	1
02. Karang Kidul	3	4	1	3	1
03. Jagalan	2	1	1	1	0
04. Brumbungan	1	1	1	0	0
05. Miroto	2	1	0	0	0
06. Gabahan	4	1	1	1	0
07. Kranggan	0	0	1	0	0
08. Purwodinatan	2	2	0	0	0
09. Kauman	2	1	0	0	1
10. Bangunharjo	3	2	0	0	0
11. Kembangsari	3	0	0	0	1
12. Pandansari	1	0	0	1	1
13. Sekayu	3	2	3	0	0
14. Pendrikan Kidul	2	2	0	3	2
15. Pendrikan Lor	4	2	0	1	0

Sarana pendidikan yang memadai menunjang terciptanya sumber daya manusia yang berkualitas. SDM berkualitas dibutuhkan dalam pembangunan daerah dan nasional baik pembangunan jangka panjang maupun jangka pendek. Mengakomodasi hal tersebut, di Kecamatan Semarang Tengah terdapat 36 SD negeri/swasta, 21 SMP Negeri dan Swasta, 10 SMA Negeri dan Swasta; 11 SMK Swasta dan 7 Perguruan Tinggi/ Akademi Swasta.

Pada tabel disamping terlihat, Kelurahan yang memiliki sekolah paling sedikit adalah kelurahan Kranggan yang hanya memiliki 1 unit SMA. Jumlah seluruh guru SD di Kecamatan Semarang Tengah adalah 476 guru. Sedangkan jumlah siswa SD seluruhnya adalah 8.143 siswa. Pada jenjang SMP, Kecamatan Semarang Tengah memiliki siswa sebanyak 6.683 siswa, dan jumlah guru sebanyak 415. Pada jenjang SMA, Kecamatan Semarang Tengah memiliki siswa sebanyak 7.799 siswa, dan jumlah guru sebanyak 517 orang.



KESEHATAN

5

Peningkatan kualitas kesehatan masyarakat sangat penting dalam upaya peningkatan kualitas sumber daya manusia dalam berbagai aspek. Oleh karena itu diperlukan ketersediaan fasilitas kesehatan yang memadai. Dengan ketersediaan tersebut maka akses masyarakat akan kesehatan akan menjadi mudah sehingga tercipta keberhasilan dalam layanan kesehatan masyarakat, yang berujung pada meningkatnya kualitas hidup masyarakat.

Pada tahun 2019, fasilitas kesehatan di Kecamatan Semarang Tengah cukup baik, tetapi dari 15 Kelurahan, hanya 3 puskesmas yang ada. Sedangkan untuk menunjang kesehatan Ibu dan anak, Kecamatan Semarang Tengah memiliki Posyandu yang aktif di seluruh Kelurahan, jumlah keseluruhan adalah 63 posyandu.

Jumlah Sarana Kesehatan di Kecamatan Semarang Tengah tahun 2019

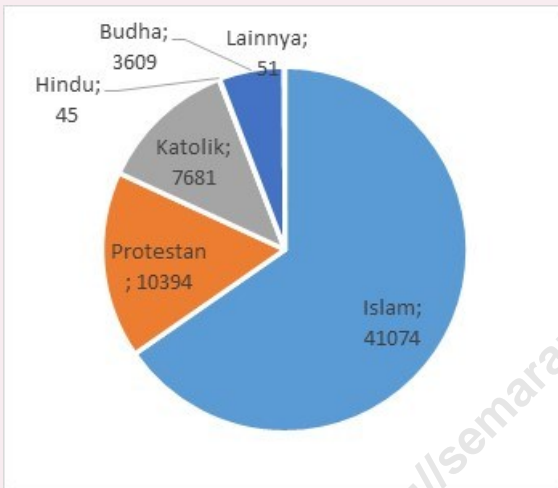
Kelurahan	RS	Poliklinik	Puskesmas
01. Pekunden	2	0	0
02. Karang Kidul	0	4	0
03. Jagalan	0	1	0
04. Brumbungan	0	0	0
05. Miroto	0	0	1
06. Gabahan	0	0	0
07. Kranggan	0	1	0
08. Purwodinatan	0	0	0
09. Kauman	0	0	0
10. Bangunharjo	0	1	0
11. Kembangsari	0	0	0
12. Pandansari	0	2	0
13. Sekayu	0	1	2
14. Pendrikan Kidul	0	3	0
15. Pendrikan Lor	0	1	0



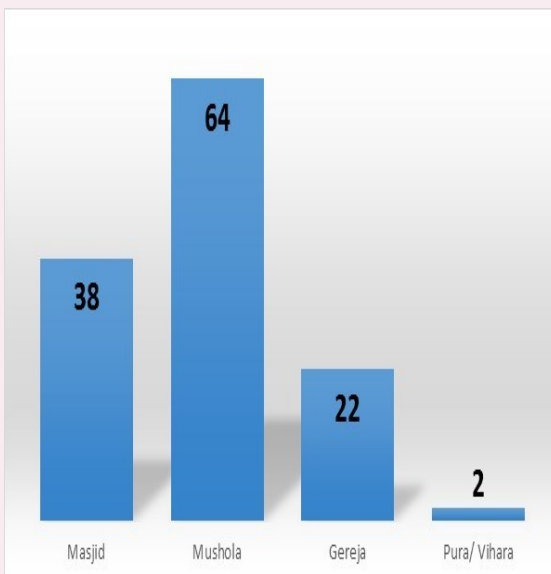
SOSIAL DAN BUDAYA



**Jumlah Penduduk
Kecamatan Semarang Tengah
menurut Agama, 2019**



**Jumlah Tempat Ibadah
di Kecamatan Semarang Tengah, 2019**



Kecamatan Semarang Tengah terdiri dari berbagai macam agama. Toleransi antar umat beragama terjalin dengan baik karena tidak pernah terjadi konflik antar agama. Penduduk Kecamatan Semarang Tengah memeluk agama Islam, Katholik, Protestan, Budha, Hindu, Konghucu, dll

Mayoritas penduduk di Kecamatan Semarang Tengah beragama Islam yaitu sebesar 65,35 %. Sedangkan pemeluk agama Kristen Protestan ada di urutan kedua dengan presentase 16,54 %, lalu diikuti oleh agama Katholik sebesar 12,22 %.

Untuk mendukung kegiatan keagamaan di kecamatan Semarang Tengah, pembangunan tempat ibadah di kecamatan Semarang Tengah pun berkembang. Jumlah Masjid dan Mushola paling banyak sejumlah 102.



PEREKONOMIAN

Untuk sarana perekonomian, Semarang Tengah memiliki banyak fasilitas yang membuat kecamatan ini sarat usaha. Ada sekitar 787 toko/ warung kelontong, dan 481 warung makanan minuman, di tambah dengan keberadaan Pasar sebanyak 9 unit. Keberadaan toko/ warung kelontong terbanyak berada di Kelurahan Miroto sebanyak 166 unit, sedangkan paling kecil jumlahnya ada di Kelurahan Kembang Sari sebanyak 5 unit.

Jumlah Hotel, Industri dan Pasar di Kecamatan Semarang Tengah, 2019

Uraian	Jumlah
Hotel	47
Penginapan/ Motel/ Wisma/ losmen	21
Industri Besar dan Sedang	9
Pasar (permanen dan semi permanen)	9
Minimarket	41
Toko/ Warung Kelontong	787
Warung/ Kedai makanan minuman	481
Restoran/ rumah makan	154

Di Kecamatan Semarang Tengah tersedia berbagai macam fasilitas perbankan. Diantaranya adalah ada 28 Bank Umum Pemerintah, 58 Bank Umum Swasta, dan 11 Bank Perkreditan Rakyat (BPR). Selain itu juga tersedia 9 unit Koperasi Simpan Pinjam di wilayah Kecamatan Semarang Tengah.

Jumlah Pedagang di Kecamatan Semarang Tengah, 2019

Uraian	Jumlah
Pedagang Besar	3
Pedagang Menengah	28
Pedagang Kecil	1818

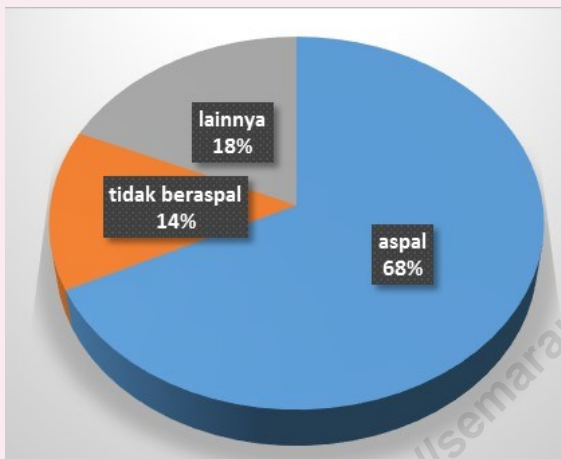
Tahukah Anda,

Sebagai salah satu pusat perekonomian di Kota Semarang, Kecamatan Semarang Tengah memiliki sekitar 40 pusat pertokoan (PODES 2019).



TRANSPORTASI DAN KOMUNIKASI

Jenis Permukaan Jalan di Kecamatan Semarang Tengah, 2019



Panjang jalan di Kecamatan Semarang Tengah adalah 119,16 Km. Jenis permukaan jalan tersebut terbagi menjadi tiga, yaitu aspal, tidak diaspal, dan lainnya. Persentase tertinggi permukaan jalan di Kecamatan Semarang Tengah adalah aspal seluas 80,71 Km (68 persen).

Pada sisi sarana komunikasi, Kecamatan Semarang Tengah masih memiliki banyak keluarga yang berlangganan telepon kabel, tercatat pada data Podes 2019, jumlah tertinggi keluarga yang berlangganan telepon kabel yaitu Kelurahan Pekunden, sebanyak 900 keluarga. Sedangkan yang paling rendah Kelurahan Sekayu, hanya 1 keluarga.

Jumlah Keluarga yang Berlangganan Telepon Kabel

PEKUNDEN	900
KARANGKIDUL	140
JAGALAN	625
BRUMBUNGAN	642
MIROTO	240
GABAHAN	370
KRANGGAN	100
PURWODINATAN	580
KAUMAN	153
BANGUNHARJO	125
KEMBANGSARI	120
PANDANSARI	102
SEKAYU	1
PENDRIKAN KIDUL	334
PENDRIKAN LOR	106

LAMPIRAN TABEL

<https://semarangkota.bps.go.id>

**LUAS WILAYAH, STATUS DAERAH DAN JUMLAH KELUARGA/RUMAHTANGGA
MENURUT KEWARGANEGARAAN TAHUN 2019**

KECAMATAN : [130] SEMARANG TENGAH

Kode	Kelurahan	D a e r a h		Luas Daerah Km2	Jumlah Keluarga		
		1. Kota	2. Pedesaan		WNI	WNA	TOTAL
(1)	(2)	(3)	(4)	(5)	(6)	(7)	
001	PEKUNDEN	1	0,80	940	393	1.333	
002	KARANGKIDUL	1	0,83	1087	406	1.493	
003	JAGALAN	1	0,27	1410	651	2.061	
004	BRUMBUNGAN	1	0,32	1044	448	1.492	
005	MIROTO	1	0,37	1220	472	1.692	
006	GABAHAN	1	0,25	1977	893	2.870	
007	KRANGGAN	1	0,25	1084	573	1.657	
008	PURWODINATAN	1	0,49	1119	420	1.539	
009	KAUMAN	1	0,29	653	258	911	
010	BANGUNHARJO	1	0,25	599	280	879	
011	KEMBANGSARI	1	0,30	982	413	1.395	
012	PANDANSARI	1	0,47	670	251	921	
013	SEKAYU	1	0,58	836	321	1.157	
014	PENDRIKAN KIDUL	1	0,30	663	280	943	
015	PENDRIKAN LOR	1	0,37	1459	509	1.968	
T O T A L			6,14	15.743	6.568	22.311	

**JUMLAH PENDUDUK MENURUT KEWARGANEGARAAN DAN
JENIS KELAMIN TAHUN 2019**

KECAMATAN : [130] SEMARANG TENGAH

Kode	Kelurahan	Jumlah Penduduk								
		WNI			WNA			WNI+WNA		
		L	P	L+P	L	P	L+P	L	P	L+P
(1)	(2)	(3)	(4)	(5)	(6)	(7)	(8)	(9)	(10)	(11)
001	PEKUNDEN	1.727	1.939	3.666	2	1	3	1.729	1.940	3.669
002	KARANGKIDUL	2.030	2.168	4.198	1	5	6	2.031	2.173	4.204
003	JAGALAN	2.794	3.017	5.811	0	1	1	2.794	3.018	5.812
004	BRUMBUNGAN	1.939	2.199	4.138	1	0	1	1.940	2.199	4.139
005	MIROTO	2.362	2.530	4.892	0	0	0	2.362	2.530	4.892
006	GABAHAN	3.859	4.128	7.987	0	4	4	3.859	4.132	7.991
007	KRANGGAN	2.005	2.251	4.256	1	5	6	2.006	2.256	4.262
008	PURWODINATAN	2.253	2.313	4.566	0	2	2	2.253	2.315	4.568
009	KAUMAN	1.219	1.329	2.548	0	0	0	1.219	1.329	2.548
010	BANGUNHARJO	1.188	1.291	2.479	0	1	1	1.188	1.292	2.480
011	KEMBANGSARI	1.951	2.076	4.027	9	1	10	1.960	2.077	4.037
012	PANDANSARI	1.275	1.300	2.575	0	1	1	1.275	1.301	2.576
013	SEKAYU	1.596	1.733	3.329	0	0	0	1.596	1.733	3.329
014	PENDRIKAN KIDUL	1.239	1.408	2.647	0	0	0	1.239	1.408	2.647
015	PENDRIKAN LOR	2.757	2.978	5.735	0	0	0	2.757	2.978	5.735
T O T A L		30.194	32.660	62.854	14	21	35	30.208	32.681	62.889

KEPADATAN DAN PERTUMBUHAN PENDUDUK, RATA-RATA ANGGOTA KELUARGA**DAN RASIO JENIS KELAMIN TAHUN 2019****KECAMATAN : [130] SEMARANG TENGAH**

Kode	Kelurahan	Kepadatan Penduduk per Km2	Rata-rata Anggota Keluarga	Rasio Jenis Kelamin	Pertumbuhan Penduduk (persen/th)
(1)	(2)	(3)	(4)	(5)	(6)
001	PEKUNDEN	4.586	2,75	89	3,50
002	KARANGKIDUL	5.065	2,82	93	1,37
003	JAGALAN	21.526	2,82	93	2,59
004	BRUMBUNGAN	12.934	2,77	88	4,41
005	MIROTO	13.222	2,89	93	1,60
006	GABAHAN	31.964	2,78	93	5,69
007	KRANGGAN	17.048	2,57	89	2,62
008	PURWODINATAN	9.322	2,97	97	2,01
009	KAUMAN	8.786	2,80	92	2,12
010	BANGUNHARJO	9.920	2,82	92	2,48
011	KEMBANGSARI	13.457	2,89	94	4,99
012	PANDANSARI	5.481	2,80	98	1,14
013	SEKAYU	5.740	2,88	92	2,30
014	PENDRIKAN KIDUL	8.823	2,81	88	0,30
015	PENDRIKAN LOR	15.500	2,91	93	3,43
		10.243	2,82	92	2,97

CBR, CDR, TINGKAT MIGRASI MASUK DAN MIGRASI KELUAR**TAHUN 2019****KECAMATAN : [130] SEMARANG TENGAH**

Kode	Kelurahan	CBR	CDR	Tingkat Migrasi Masuk	Tingkat Migrasi Keluar
(1)	(2)	(3)	(4)	(5)	(6)
001	PEKUNDEN	7,55	2,24	0,28	9,23
002	KARANGKIDUL	3,37	3,13	0,00	12,76
003	JAGALAN	5,80	2,46	0,53	11,78
004	BRUMBUNGAN	5,77	1,51	0,00	7,03
005	MIROTO	6,23	2,91	2,29	13,09
006	GABAHAN	5,02	2,51	0,26	10,30
007	KRANGGAN	3,81	1,91	0,48	6,67
008	PURWODINATAN	6,90	1,78	1,11	4,45
009	KAUMAN	7,57	2,79	0,00	10,75
010	BANGUNHARJO	7,76	0,82	0,00	5,72
011	KEMBANGSARI	6,73	1,81	0,26	7,77
012	PANDANSARI	5,48	1,17	0,00	7,83
013	SEKAYU	2,75	3,36	0,31	17,73
014	PENDRIKAN KIDUL	6,09	2,66	3,04	14,08
015	PENDRIKAN LOR	4,69	1,26	0,00	12,27
TOTAL		5,56	2,19	0,55	10,18

Statistik Pendidikan Kecamatan Semarang Tengah, 2019		
Jenjang	Uraian	Jumlah
Taman Kanak-kanak (TK)	Sekolah	37
	Murid	1542
	Guru	152
Sekolah Dasar (SD)	Sekolah	34
	Murid	7856
	Guru	452
Sekolah Menengah Pertama (SMP)	Sekolah	20
	Murid	6683
	Guru	415
Sekolah Menengah Atas (SMA)	Sekolah	8
	Murid	4011
	Guru	259
Sekolah Menengah Kejuruan (SMK)	Sekolah	10
	Murid	3788
	Guru	258
Madrasah Diniyah	Sekolah	0
	Murid	0
	Guru	0
Madrasah Ibtidaiyah	Sekolah	1
	Murid	287
	Guru	24
Madrasah Tsanawiyah	Sekolah	0
	Murid	0
	Guru	0
Madrasah Aliyah	Sekolah	0
	Murid	0
	Guru	0

DATA

MENCERDASKAN BANGSA

<https://semarangkota.bps.go.id>



**BADAN PUSAT STATISTIK
KOTA SEMARANG**

Jln. Inspeksi Kali Semarang no.1, Semarang, Jawa Tengah
Telp/ Fax 024-3546413
E-mail : bps3374@bps.go.id
Website : <http://semarangkota.bps.go.id>

ISBN 978-623-95793-6-4



9 786239 579364