

Katalog : 1102001.3325020

KECAMATAN BANDAR DALAM ANGKA

2018



<https://bata19kab.bps>



**BADAN PUSAT STATISTIK
KABUPATEN BATANG**

KECAMATAN BANDAR DALAM ANGKA

2018



<http://batangas.gov.id>

KECAMATAN BANDAR
Dalam Angka
2018

ISSN: 2621-1696

Nomor Publikasi: 33250.1805

Katalog: 1102001.3325020

Ukuran Buku: 14,8 cm x 21 cm

Jumlah Halaman: xii + 102 halaman

Naskah:

Badan Pusat Statistik Kabupaten Batang

Gambar Kover oleh:

Badan Pusat Statistik Kabupaten Batang

Ilustrasi Kover:

Pemandian Bandar

Diterbitkan oleh:

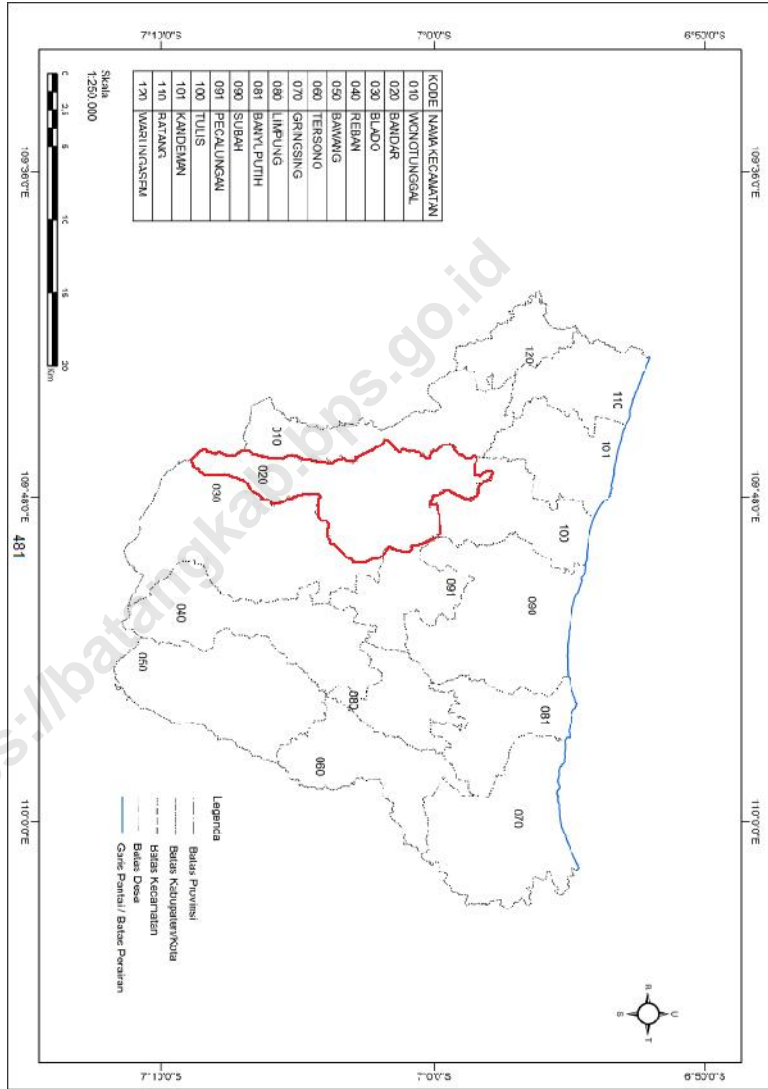
© BPS Kabupaten Batang

Dicetak oleh:

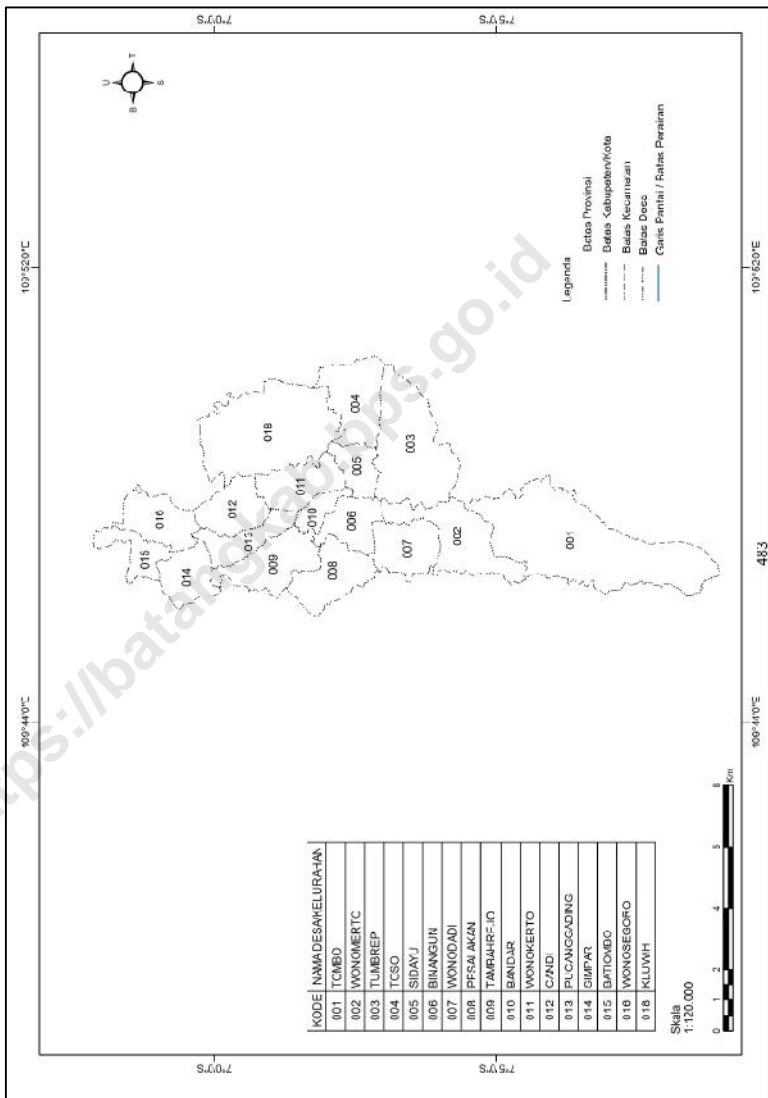
CV. Niaga

Dilarang mengumumkan, mendistribusikan, mengomunikasikan, dan/atau menggandakan sebagian atau seluruh isi buku ini untuk tujuan komersial tanpa izin tertulis dari Badan Pusat Statistik.

PETA WILAYAH KABUPATEN BATANG



PETA WILAYAH KECAMATAN BANDAR





**SAMBUTAN
KEPALA BPS KABUPATEN BATANG**

Assalamu' alaikum wr. wb

Puji syukur kita panjatkan kepada Tuhan Yang Maha Esa yang telah melimpahkan rahmat-Nya kepada kita semua, sehingga penyusunan publikasi “Kecamatan Bandar Dalam Angka 2018” dapat diselesaikan secara tepat waktu.

Publikasi ini disusun untuk menghimpun data potensi daerah di wilayah Kecamatan Bandar dari berbagai sektor yang dapat digunakan untuk membantu menyusun perencanaan dan mengevaluasi pembangunan yang telah dilaksanakan.

Kami ucapkankan terima kasih kepada Koordinator Statistik Kecamatan Bandar dan semua pihak yang telah turut serta membantu dalam proses penyusunan publikasi “Kecamatan Bandar Dalam Angka 2018”, semoga publikasi ini dapat bermanfaat bagi semua pihak.

Wassalamu' alaikum wr. wb.

Batang, September 2018
Kepala Badan Pusat Statistik
Kabupaten Batang

TINA WAHYUFITRI, S.Si, M.Si

KATA PENGANTAR

Assalamu' alaikum wr. wb

"Kecamatan Bandar Dalam Angka 2018" merupakan publikasi tahunan sebagai kelanjutan publikasi sebelumnya yang menyajikan data statistik secara series. Publikasi ini memuat gambaran mengenai keadaan geografis, pemerintahan, penduduk, sosial dan ekonomi Kecamatan Bandar pada tahun 2017.

Penghargaan dan ucapan terima kasih yang sebesar-besarnya kami sampaikan kepada berbagai pihak baik instansi pemerintah maupun swasta atas bantuan dan dukungan dalam penyusunan publikasi ini.

Semoga publikasi ini bermanfaat bagi pengguna data dan kami harapkan kritik serta saran yang bersifat membangun untuk penyempurnaan publikasi berikutnya.

Wassalamu' alaikum wr. wb.

Bandar, September 2018
Koordinator Statistik Kecamatan
Bandar



ANGGI ANGGRAENI, A.Md

DAFTAR ISI

	Halaman
Peta Wilayah Kabupaten Batang	iii
Peta Wilayah Kecamatan Bandar	iv
Sambutan Kepala BPS Kabupaten Batang	v
Kata Pengantar	vi
Daftar Isi	vii
Daftar Tabel	viii
Daftar Gambar	xi
Penjelasan Umum	xii

DAFTAR TABEL

	Halaman
BAB I. KEADAAN GEOGRAFI	
1.1. Letak Geografis Kecamatan Bandar	4
1.2. Jarak dari Ibukota Kecamatan Bandar ke Kantor Desa	5
1.3. Letak Titik Koordinat Kantor Desa dan Kantor Kecamatan di Kecamatan Bandar Luas Wilayah Menurut Jenis Tanah	6
1.4. Batas Wilayah Desa di Kecamatan Bandar	7
1.5. Luas Wilayah Menurut Jenis Tanah di Kecamatan Bandar, 2017	8
1.6. Luas Tanah Sawah Menurut Jenis Pengairan di Kecamatan Bandar, 2017	9
1.7. Luas Tanah Kering Menurut Penggunaannya di Kecamatan Bandar, 2017	10
1.8. Banyaknya Hari Hujan dan Curah Hujan di Stasiun Pengukur Kecamatan Bandar (STA 127) Menurut Bulan, 2017	11
BAB II. PEMERINTAHAN	
2.1. Klasifikasi Desa Menurut Status Pemerintahan di Kecamatan Bandar, 2017	16
2.2. Klasifikasi Desa Menurut Tingkat Perkembangan Desa di Kecamatan Bandar, 2017	17
2.3. Nama Dusun, Jumlah RW dan RT di Kecamatan Bandar, 2017	18
2.4. Jumlah Perangkat Desa Menurut Jenisnya di Kecamatan Bandar, 2017	19
2.5. Luas Tanah Bengkok Perangkat Desa Menurut Jenis Tanah di Kecamatan Bandar, 2017 (Hektar)	21
2.6. Luas Tanah Kas Desa Menurut Jenis Tanah di Kecamatan Bandar, 2017 (Hektar)	22
2.7. Jumlah Tempat Pemungutan Suara (TPS), Jumlah Pemilih dan Pengguna Hak Pilih pada Pemilu 2014 di Kecamatan Bandar	23
2.8. Jumlah Pemilih dan Pengguna Hak Pilih Pemilu Kepala Daerah 2017 di Kecamatan Bandar	25
2.9. Hasil Perolehan Suara Pemilu Kepala Daerah 2017 di Kecamatan Bandar	26
BAB III. PENDUDUK DAN KETENAGAKERJAAN	
3.1. Jumlah Penduduk Menurut Jenis Kelamin dan Sex Rasio di Kecamatan Bandar, 2017	30
3.2. Jumlah Penduduk Menurut Kelompok Umur dan Jenis Kelamin di Kecamatan Bandar, 2017	31
3.3. Jumlah Penduduk Menurut Kelompok Umur dan Desa di Kecamatan Bandar, 2017	32
3.4. Jumlah Penduduk Menurut Status Kewarganegaraan di Kecamatan Bandar, 2017	35
3.5. Kepadatan Penduduk per Hektar dan Kilometer Persegi di Kecamatan Bandar, 2017	36

BAB IV. SOSIAL

4.1.	Banyaknya Sekolah Taman Kanak-kanak dan Raudhatul Athfal di Kecamatan Bandar Tahun Pelajaran 2017/2018	41
4.2.	Banyaknya Sekolah Dasar dan Madrasah Ibtidaiyah di Kecamatan Bandar Tahun Pelajaran 2017/2018	42
4.3.	Banyaknya Sekolah Menengah Pertama dan Madrasah Tsanawiyah di Kecamatan Bandar Tahun Pelajaran 2017/2018	43
4.4.	Banyaknya Sekolah Menengah Atas, Kejuruan dan Madrasah Aliyah di Kecamatan Bandar Tahun Pelajaran 2017/2018	44
4.5.	Banyaknya Murid Taman Kanak-kanak dan Raudhatul Athfal di Kecamatan Bandar Tahun Pelajaran 2017/2018	45
4.6.	Banyaknya Murid Sekolah Dasar dan Madrasah Ibtidaiyah di Kecamatan Bandar Tahun Pelajaran 2017/2018	46
4.7.	Banyaknya Murid Sekolah Menengah Pertama dan Madrasah Tsanawiyah di Kecamatan Bandar Tahun Pelajaran 2017/2018	47
4.8.	Banyaknya Murid Sekolah Menengah Atas, Kejuruan dan Madrasah Aliyah di Kecamatan Bandar Tahun Pelajaran 2017/2018	48
4.9.	Banyaknya Guru Taman Kanak-kanak dan Raudhatul Athfal di Kecamatan Bandar Tahun Pelajaran 2017/2018	49
4.10.	Banyaknya Guru Sekolah Dasar dan Madrasah Ibtidaiyah di Kecamatan Bandar Tahun Pelajaran 2017/2018	50
4.11.	Banyaknya Guru Sekolah Menengah Pertama dan Madrasah Tsanawiyah di Kecamatan Bandar Tahun Pelajaran 2017/2018	51
4.12.	Banyaknya Guru Sekolah Menengah Atas, Kejuruan dan Madrasah Aliyah di Kecamatan Bandar Tahun Pelajaran 2017/2018	52
4.13.	Jumlah Penduduk Menurut Agama di Kecamatan Bandar, 2017	53
4.14.	Jumlah Tempat Ibadah di Kecamatan Bandar, 2017	54
4.15.	Jumlah Nikah, Talak, Cerai dan Rujuk di Kecamatan Bandar, 2017 ...	55
4.16.	Banyaknya Nikah Menurut Bulan di Kecamatan Bandar, 2017	56
4.17.	Jumlah Jemaah Haji Menurut Jenis Kelamin di Kecamatan Bandar, 2017	57
4.18.	Banyaknya Posyandu Menurut Strata di Kecamatan Bandar, 2017	58
4.19.	Banyaknya Upaya Kesehatan Bersumberdaya masyarakat (UKBM) di Kecamatan Bandar, 2017	59
4.20.	Jumlah Bidan Desa di Kecamatan Bandar, 2017	60
4.21.	Hasil Imunisasi Menurut Desa di Kecamatan Bandar, 2017	61
4.22.	Jumlah Tenaga Medis dan Tenaga Keperawatan Menurut Fasilitas Kesehatan Puskesmas, 2017	63
4.23.	Jumlah Pengunjung Rawat Jalan Puskesmas Bandar I Menurut Bulan, 2017	64
4.24.	Jumlah Pengunjung Rawat Jalan Puskesmas Bandar II Menurut Bulan, 2017	65
4.25.	Jumlah Pengunjung Rawat Inap Puskesmas Bandar I Menurut Bulan, 2017	66
4.26.	Banyaknya Akseptor Mandiri Keluarga Berencana Menurut Kontrasepsi di Kecamatan Bandar, 2017	67
4.27.	Banyaknya Akseptor Tidak Mandiri Keluarga Berencana Menurut Kontrasepsi di Kecamatan Bandar, 2017	69

4.28.	Perkembangan Tahapan Keluarga Sejahtera di Kecamatan Bandar, 2017	71
4.29.	Sarana Olahraga Menurut Jenisnya di Kecamatan Bandar, 2017	73
BAB V. PERTANIAN		
5.1.	Produktivitas Padi dan Palawija di Kabupaten Batang, 2017	78
5.2.	Laporan Luas Tanaman Padi di Kecamatan Bandar, 2017	79
5.3.	Laporan Luas Tanaman Palawija Jagung di Kecamatan Bandar, 2017	80
5.4.	Laporan Luas Tanaman Palawija Kacang Tanah di Kecamatan Bandar, 2017	81
5.5.	Laporan Luas Tanaman Palawija Ubikayu/Singkong Tanah di Kecamatan Bandar, 2017	82
5.6.	Laporan Luas Tanaman Palawija Ubi Jalar/Ketela Rambat di Kecamatan Bandar, 2017	83
BAB VI. PEREKONOMIAN DAN KEUANGAN		
6.1.	Jumlah Sarana Ekonomi di Kecamatan Bandar, 2017	88
6.2.	Target dan Realisasi Penerimaan Pajak Bumi Bangunan (PBB) di Kecamatan Bandar, 2017	90
6.3.	Realisasi Pelaksanaan Anggaran Pendapatan Desa di Kecamatan Bandar, 2017 (Rupiah)	91
6.4.	Realisasi Pelaksanaan Anggaran Belanja Desa di Kecamatan Bandar, 2017 (Rupiah)	93
6.5.	Jalan Kabupaten Menurut Ruas di Kecamatan Bandar, 2017	95
6.6.	Jumlah Kecelakaan Lalu Lintas Menurut Bulan di Polsek Bandar, 2017	96
6.7.	Jumlah Pelanggan, Volume Air yang Disalurkan dan Nilai Air Minum yang terjual pada Pelanggan PDAM Batang di Kecamatan Bandar, 2017	97
BAB VII. PERBANDINGAN ANTAR KECAMATAN		
7.1.	Perbandingan Luas Wilayah Antar Kecamatan, 2017	101
7.2.	Perbandingan Jumlah Penduduk Antar Kecamatan dan Sex Ratio, 2017	102

DAFTAR GAMBAR

	Halaman
1. Persentase Penggunaan Lahan di Kecamatan Bandar, 2017	3
2. Jumlah Dusun, RW dan RT di Kecamatan Bandar, 2017	15
3. Piramida Penduduk Kecamatan Bandar, 2017	29
4. Jumlah Sekolah SD/MI, SMP/MTs dan SMA/SMK/MA di Kecamatan Bandar Tahun Pelajaran 2017/2018	40
5. Luas Panen Tanaman Padi dan Palawija di Kecamatan Bandar, 2017	77
6. Persentase Realisasi Pelaksanaan Anggaran Belanja Desa di Kecamatan Bandar, 2017.....	87

PENJELASAN UMUM

Tanda-tanda, satuan-satuan, dan lain-lainnya yang digunakan dalam publikasi ini adalah sebagai berikut:

1. TANDA-TANDA

Data tidak tersedia	: ...
Tidak ada atau nol	: -
Data dapat diabaikan	: 0
Tanda decimal	: ,
Data tidak dapat ditampilkan	: NA
Angka perkiraan	: e
Angka sementara	: x
Angka sangat sementara	: xx
Angka diperbaiki	: r

2. SATUAN

barel	: 158,99 liter = 1/6,2898 m ³
hektar (ha)	: 10 000 m ²
kilometer (km)	: 1 000 meter (m)
knot	: 1,8523 km/jam
kuintal	: 100 kg
KWh	: 1 000 Watt hour
MWh	: 1 000 KWh
liter (untuk beras)	: 0,80 kg
ons	: 28,31 gram
ton	: 1 000 kg

Satuan lain: buah, dus, butir, helai/lembar, kaleng, batang, pulsa, ton kilometer (ton-km), jam, menit, persen (%).

Perbedaan angka di belakang koma disebabkan oleh pembulatan angka.

BAB

1

**KEADAAN
GEOGRAFI**



Kecamatan Dalam Angka 2018

BAB I

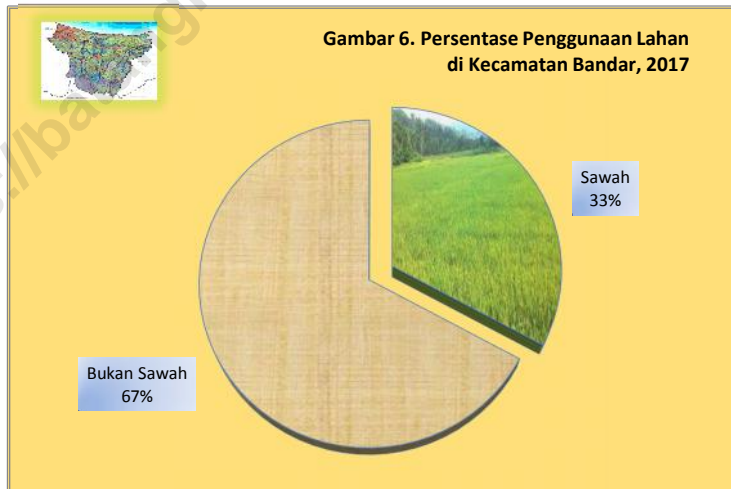
KEADAAN GEOGRAFI

Dilihat dari Peta Wilayah Kabupaten Batang, Kecamatan Bandar berbatasan dengan :

- Sebelah barat : Kecamatan Wonotunggal
- Sebelah utara : Kecamatan Tulis
- Sebelah timur : Kecamatan Pecalungan
- Sebelah selatan : Kecamatan Blado

Secara administratif Kecamatan Bandar terdiri dari 17 (Tujuh belas) desa dengan letak kantor kecamatan berada di Desa Bandar. Berdasarkan data luas wilayah Kecamatan Bandar mempunyai luas 7.332,82 Hektar atau 73,33 Kilometer persegi. Jarak dari utara ke selatan \pm 18 Km dan jarak dari barat ke timur \pm 25 Km.

Dari hasil laporan desa diperoleh data mengenai luas lahan keadaan tahun 2017 untuk Kecamatan Bandar seluruhnya seluas 7.332,82 ha yang terdiri dari lahan sawah 2.414,28 ha dan lahan kering 4.918,56 ha.



Tabel 1.1 Letak Geografis Kecamatan Bandar

1. Batas Wilayah Kecamatan Bandar

Utara	:	Kecamatan Tulis
Timur	:	Kecamatan Pecalungan
Selatan	:	Kecamatan Blado
Barat	:	Kecamatan Wonotunggal

2. Jarak Wilayah Kecamatan Bandar

Barat ke Timur	:	\pm 18,00 Km
Utara ke Selatan	:	\pm 25,00 Km

3. Jarak Ibukota Kecamatan Bandar ke Ibukota Kabupaten Sekitarnya

Dari Bandar ke Batang	:	\pm 19,00 Km
Dari Bandar ke Kendal	:	\pm 63,00 Km
Dari Bandar ke Kota Pekalongan	:	\pm 26,00 Km
Dari Bandar ke Kab Pekalongan	:	\pm 35,00 Km
Dari Bandar ke Kota Semarang	:	\pm 92,00 Km

4. Jarak Ibukota Kecamatan Bandar ke Ibukota Kecamatan Sekitarnya

Dari Bandar ke Blado	:	\pm 6,6 Km
Dari Bandar ke Pecalungan	:	\pm 8,9 Km
Dari Bandar ke Tulis	:	\pm 11,0 Km
Dari Bandar ke Wonotunggal	:	\pm 7,5 Km
Dari Bandar ke Batang	:	\pm 19,00 Km
Dari Bandar ke Warungasem	:	\pm 19,00 Km

5. Ketinggian Rata-rata Kecamatan Bandar : \pm 378 Meter
Di atas Permukaan Laut

Sumber : Kantor Kecamatan

Tabel 1.2 Jarak dari Ibukota Kecamatan Bandar ke Kantor Desa

Desa	Alamat (Dusun)	Jarak (km)
(1)	(2)	(3)
1. Tombo	Jl. Puncak Tombo Km 7 Rt. 07 Rw. 03	7,8
2. Wonomerto	Desa Wonokerto Rt 3 Rw 01	4,6
3. Tumbrep	Jl. Raya Bandar - Blado Km 4	4,5
4. Toso	Desa Toso Rt 01 Rw 03	2,5
5. Sidayu	Desa Sidayu Rt 01 Rw 01	2,3
6. Binangun	Jl Kuwarasan No. 02 Binangun	1,8
7. Wonodadi	Jl. Pesalakan - Wonodadi Km 2 No 2	4,6
8. Pesalakan	Jl. Pesalakan - Bandar Km 3 Rt 01 Rw 03	2,5
9. Tambahrejo	Desa Tambahrejo Rt 01 Rw 01	4,5
10. Bandar	Jl. Raya Bandar Rt 03 Rw 01	0,5
11. Wonokerto	Desa Wonokerto Rt 03 Rw 01	1,1
12. Candi	Jl Candi - Bandar Rt 04 Rw 01	2,3
13. Pucanggading	Desa Pucanggading Rt 02 Rw 02	5,0
14. Simpar	Jl. Simpar Kecamatan Bandar	8,0
15. Batiombo	Dukuh Glagahombo Rt 04 Rw 01	5,6
16. Wonosegoro	Dk. Pandan Sari Rt. 001 Rw. 02	5,8
17. Kluwih	Jl. Raya Kluwih Km 3	4,0

Sumber : Podes 2014

Tabel 1.3 Letak Titik Koordinat Kantor Desa dan Kantor Kecamatan
di Kecamatan Bandar

Desa	Garis Lintang dan Bujur	
	Lintang Selatan	Bujur Timur
(1)	(2)	(3)
1. Tombo	7,09280	109,79910
2. Wonomerto	7,07360	109,81580
3. Tumbrep	7,05440	109,81580
4. Toso	7,04250	109,82690
5. Sidayu	7,04640	109,81020
6. Binangun	7,04000	109,79420
7. Wonodadi	7,05470	109,78780
8. Pesalakan	7,02000	109,78310
9. Tambahrejo	7,02830	109,78300
10. Bandar	7,02830	109,79670
11. Wonokerto	7,02390	109,79980
12. Candi	7,00860	109,79530
13. Pucanggading	7,01330	109,78810
14. Simpar	6,98830	109,78330
15. Batiombo	6,98000	109,78280
16. Wonosegoro	6,98810	109,79110
17. Kluwih	7,02440	109,76940
Kecamatan Bandar	7,01470	109,47530

Sumber : Podes 2014

Tabel 1.4 Batas Wilayah Desa di Kecamatan Bandar

	Desa	Utara	Selatan	Barat	Timur
	(1)	(2)	(3)	(4)	(5)
1.	Tombo	Wonomerto	Kec Blado	Kec Wonotunggal	Kec Blado
2.	Wonomerto	Wonodadi	Tombo	Kec Wonotunggal	Tumbrep
3.	Tumbrep	Toso	Kec Blado	Wonomerto	Kec Blado
4.	Toso	Kluwih	Tumbrep	Sidayu	Kec Blado
5.	Sidayu	Wonokerto	Tumbrep	Binangun	Toso
6.	Binangun	Bandar	Wonodadi	Pesalakan	Sidayu
7.	Wonodadi	Bimangun	Wonomerto	Kec Wonotunggal	Wonomerto
8.	Pesalakan	Tambahrejo	Binangun	Kec Wonotunggal	Binangun
9.	Tambahrejo	Simpar	Pesalakan	Kec Wonotunggal	Pucanggading
10.	Bandar	Pucanggading	Sidayu	Binangun	Wonokerto
11.	Wonokerto	Candi	Sidayu	Bandar	Kluwih
12.	Candi	Wonosegoro	Wonokerto	Pucanggading	Kec Tulis
13.	Pucanggading	Simpar	Bandar	Tambahrejo	Pucanggading
14.	Simpar	Batiombo	Pucanggading	Kec Wonotunggal	Wonosegoro
15.	Batiombo	Kec Tulis	Simpar	Kec Wonotunggal	Wonosegoro
16.	Wonosegoro	Kec Tulis	Candi	Batiombo	Kec Tulis
17.	Kluwih	Kec Tulis	Wonokerto	Toso	Kec Pecalungan

Sumber : Podes 2014

Tabel 1.5 Luas Wilayah Menurut Jenis Tanah di Kecamatan Bandar, 2017

Desa	Jenis Tanah (Ha)		
	Tanah Sawah	Tanah Kering	Jumlah
(1)	(2)	(3)	(4)
1. Tombo	96,02	1 370,62	1 466,64
2. Wonomerto	98,65	351,21	449,86
3. Tumbrep	275,91	489,75	765,65
4. Toso	191,32	255,45	446,77
5. Sidayu	100,67	87,20	187,87
6. Binangun	94,08	141,97	236,05
7. Wonodadi	50,54	140,39	190,93
8. Pesalakan	121,50	422,81	544,31
9. Tambahrejo	227,50	168,51	396,01
10. Bandar	59,68	108,74	168,42
11. Wonokerto	190,46	144,85	335,31
12. Candi	136,00	115,00	251,00
13. Pucanggading	137,15	82,29	219,43
14. Simpar	163,71	107,29	271,00
15. Batiombo	98,83	107,21	206,04
16. Wonosegoro	98,52	230,78	329,30
17. Kluwih	273,74	594,49	868,23
Jumlah	2 414,28	4 918,56	7 332,82

Sumber : Laporan Desa

Tabel 1.6 Luas Tanah Sawah Menurut Jenis Pengairan di Kecamatan Bandar, 2017

Desa	Jenis Pengairan Sawah (Ha)			
	Teknis	Sederhana	Tadah Hujan	Jumlah
(1)	(2)	(3)	(4)	(5)
1. Tombo	-	86,00	10,02	96,02
2. Wonomerto	13,00	79,00	6,65	98,65
3. Tumbrep	216,00	59,91	-	275,91
4. Toso	-	191,00	0,32	191,32
5. Sidayu	100,67	-	-	100,67
6. Binangun	-	79,94	14,14	94,08
7. Wonodadi	-	-	50,54	50,54
8. Pesalakan	37,00	84,50	-	121,50
9. Tambahrejo	62,00	165,50	-	227,50
10. Bandar	53,68	6,00	-	59,68
11. Wonokerto	190,46	-	-	190,46
12. Candi	136,00	-	-	136,00
13. Pucanggading	17,00	120,15	-	137,15
14. Simpar	85,71	78,00	-	163,71
15. Batiombo	98,83	-	-	98,83
16. Wonosegoro	25,00	73,52	-	98,52
17. Kluwih	-	273,74	-	273,74
Jumlah	1 035,35	1 297,75	81,67	2 414,28

Sumber : Laporan Desa

Tabel 1.7 Luas Tanah Kering Menurut Penggunaannya di Kecamatan Bandar, 2017

Desa	Tanah Kering (Ha)					Jumlah
	Tegal	Pekarangan	Hutan Negara/Rakyat	Perkebunan	Lainnya	
(1)	(2)	(3)	(4)	(5)	(6)	(7)
1. Tombo	156,68	49,12	510,90	644,40	9,52	1 370,62
2. Wonomerto	263,51	85,00	-	-	2,70	351,21
3. Tumbrep	248,50	100,25	58,37	73,63	9,00	489,75
4. Toso	122,17	127,05	-	-	6,23	255,45
5. Sidayu	23,95	57,95	1,15	1,45	2,70	87,20
6. Binangun	66,09	72,90	-	-	2,98	141,97
7. Wonodadi	66,69	72,95	-	-	0,75	140,39
8. Pesalakan	193,17	105,73	18,88	23,82	81,21	422,81
9. Tambahrejo	106,95	55,60	-	-	5,96	168,51
10. Bandar	50,30	48,37	-	-	10,07	108,74
11. Wonokerto	39,90	97,10	-	-	7,85	144,85
12. Candi	58,00	37,90	-	-	19,10	115,00
13. Pucanggading	34,39	43,17	-	-	4,73	82,29
14. Simpar	4,27	97,83	-	-	5,19	107,29
15. Batiombo	42,27	31,29	7,30	9,20	17,15	107,21
16. Wonosegoro	83,50	53,70	35,97	45,38	12,23	230,78
17. Kluwih	285,95	275,92	-	-	32,62	594,49
Jumlah	1 846,29	1 411,83	632,58	797,87	230,03	4 918,56

Sumber : Laporan Desa

Tabel 1.8. Banyaknya Hari Hujan dan Curah Hujan di Stasiun Pengukur Kecamatan Bandar (STA 127) Menurut Bulan, 2017

	Bulan	Jumlah Hari Hujan (hari)	Jumlah Curah Hujan (mm)
	(1)	(2)	(3)
01	Januari	19	489
02	Februari	18	539
03	Maret	17	417
04	April	14	398
05	Mei	13	391
06	Juni	10	174
07	Juli	4	35
08	Agustus	2	33
09	September	5	88
10	Oktober	14	283
11	Nopember	18	409
12	Desember	17	614
	Jumlah	151	3 870

Sumber : Dinas Pekerjaan Umum dan Penataan Ruang

BAB

2

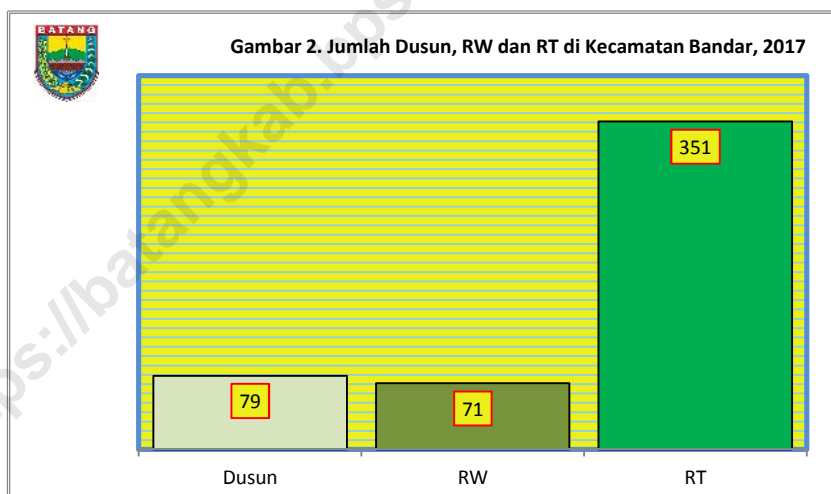
PEMERINTAHAN



Kecamatan Dalam Angka 2018

BAB II PEMERINTAHAN

Kecamatan Bandar pada tahun 2017 terbagi dalam 17 desa. Wilayah tersebut terdiri dari 79 dusun, 71 Rukun Warga (RW) dan 351 Rukun Tetangga (RT). Jumlah Rukun Tetangga (RT) terbanyak dimiliki oleh Desa Kluwih yaitu sebanyak 53 RT, sedangkan yang paling sedikit dimiliki oleh Desa Batiombo, yaitu sebanyak 10 RT. Jumlah perangkat desa di Kecamatan Bandar adalah sebanyak 198 orang. Kantor Kecamatan Bandar terletak di Jalan Raya Bandar Dusun Bandar Utara, Desa Bandar Kode pos 51254, Telepon (0285) 689002.



Tabel 2.1 Klasifikasi Desa Menurut Status Pemerintahan di Kecamatan Bandar, 2017

Desa	Desa	Kelurahan
(1)	(2)	(3)
1. Tombo	1	-
2. Wonomerto	1	-
3. Tumbrep	1	-
4. Toso	1	-
5. Sidayu	1	-
6. Binangun	1	-
7. Wonodadi	1	-
8. Pesalakan	1	-
9. Tambahrejo	1	-
10. Bandar	1	-
11. Wonokerto	1	-
12. Candi	1	-
13. Pucanggading	1	-
14. Simpar	1	-
15. Batiombo	1	-
16. Wonosegoro	1	-
17. Kluwih	1	-
Jumlah	17	-

Sumber : Potensi Desa 2014

Tabel 2.2 Klasifikasi Desa Menurut Tingkat Perkembangan Desa
di Kecamatan Bandar, 2017

Desa	Swadaya	Swakarya	Swasembada
(1)	(2)	(3)	(4)
1. Tombo	1	-	-
2. Wonomerto	-	1	-
3. Tumbrep	1	-	-
4. Toso	-	1	-
5. Sidayu	-	1	-
6. Binangun	1	-	-
7. Wonodadi	1	-	-
8. Pesalakan	-	1	-
9. Tambahrejo	1	-	-
10. Bandar	-	1	-
11. Wonokerto	-	1	-
12. Candi	1	-	-
13. Pucanggading	1	-	-
14. Simpar	-	1	-
15. Batiombo	1	-	-
16. Wonosegoro	1	-	-
17. Kluwih	1	-	-
Jumlah	10	7	-

Sumber : Kantor Kecamatan

Tabel 2.3 Jumlah Dusun, RW dan RT di Kecamatan Bandar, 2017

Desa	Dusun	RW	RT
(1)	(2)	(3)	(4)
1. Tombo	3	3	16
2. Wonomerto	3	3	18
3. Tumbrep	8	8	38
4. Toso	6	6	33
5. Sidayu	5	4	16
6. Binangun	3	2	13
7. Wonodadi	3	3	11
8. Pesalakan	5	5	15
9. Tambahrejo	8	6	25
10. Bandar	3	5	19
11. Wonokerto	4	4	26
12. Candi	4	3	14
13. Pucanggading	4	4	14
14. Simpar	4	3	18
15. Batiombo	5	3	10
16. Wonosegoro	4	3	12
17. Kluwih	7	7	53
Jumlah	79	71	351

Sumber : Kantor Kecamatan

Tabel 2.4 Jumlah Perangkat Desa Menurut Jenisnya di Kecamatan Bandar, 2017

Desa	Kepala Desa	Sekretariat Desa			
		Sekretaris Desa	Kaur TU dan Umum	Kaur Keuangan	Kaur Perencanaan
(1)	(2)	(3)	(4)	(5)	(6)
1. Tombo	1	1	1	1	1
2. Wonomerto	1	1	1	1	1
3. Tumbrep	1	1	1	1	1
4. Toso	1	1	1	1	1
5. Sidayu	1	1	1	1	1
6. Binangun	1	1	1	1	1
7. Wonodadi	1	1	1	1	1
8. Pesalakan	1	1	1	1	1
9. Tambahrejo	1	-	1	1	1
10. Bandar	1	1	1	1	1
11. Wonokerto	1	-	1	1	1
12. Candi	1	1	1	1	1
13. Pucanggading	1	1	1	1	1
14. Simpar	1	1	1	1	1
15. Batiombo	1	-	1	1	1
16. Wonosegoro	1	-	1	1	-
17. Kluwih	1	1	1	1	1
Jumlah	17	13	17	17	16

Tabel 2.4 Lanjutan

Desa	Pelaksana Teknis			Pelaksana Kewilayahan
	Kasi Pemerintahan	Kasi Kesejahteraan	Kasi Pelayanan	Kepala Dusun
(1)	(6)	(7)	(8)	(9)
1. Tombo	1	1	1	3
2. Wonomerto	1	1	1	3
3. Tumbrep	1	1	1	8
4. Toso	1	1	1	6
5. Sidayu	1	1	1	4
6. Binangun	1	1	1	2
7. Wonodadi	1	1	1	3
8. Pesalakan	1	1	1	5
9. Tambahrejo	1	1	1	6
10. Bandar	1	1	1	3
11. Wonokerto	1	1	1	4
12. Candi	1	1	1	3
13. Pucanggading	1	1	1	3
14. Simpar	1	1	1	3
15. Batiombo	1	1	1	3
16. Wonosegoro	-	1	1	3
17. Kluwih	1	1	1	6
Jumlah	16	17	17	68

Sumber : Kantor Kecamatan

Tabel 2.5 Luas Tanah Bengkok Perangkat Desa Menurut Jenis Tanah di Kecamatan Bandar, 2017 (Hektar)

Desa	Sawah	Kering	Jumlah
(1)	(2)	(3)	(4)
1. Tombo	14,73	-	11,30
2. Wonomerto	7,70	14,01	21,70
3. Tumbrep	33,00	-	33,00
4. Toso	24,02	7,16	31,18
5. Sidayu	12,45	-	12,45
6. Binangun	17,41	-	17,41
7. Wonodadi	8,38	-	8,38
8. Pesalakan	13,09	-	13,09
9. Tambahrejo	27,31	-	27,31
10. Bandar	13,95	1,20	15,15
11. Wonokerto	16,85	0,46	17,31
12. Candi	19,70	-	19,70
13. Pucanggading	15,45	-	15,45
14. Simpar	25,61	-	25,61
15. Batiombo	18,36	-	18,36
16. Wonosegoro	14,99	-	14,99
17. Kluwih	24,50	0,79	25,29
Jumlah	307,50	23,62	331,12

Sumber : Laporan Desa

Tabel 2.6 Luas Tanah Kas Desa Menurut Jenis Tanah
di Kecamatan Bandar, 2017 (Hektar)

Desa	Sawah	Kering	Jumlah
(1)	(2)	(3)	(4)
1. Tombo	-	-	-
2. Wonomerto	0,83	-	0,83
3. Tumbrep	3,37	0,59	3,96
4. Toso	1,42	1,67	3,09
5. Sidayu	-	-	-
6. Binangun	2,63	-	2,63
7. Wonodadi	-	-	-
8. Pesalakan	-	-	-
9. Tambahrejo	1,92	-	1,92
10. Bandar	-	0,72	0,72
11. Wonokerto	-	0,06	0,06
12. Candi	0,80	-	0,80
13. Pucanggading	1,42	-	1,42
14. Simpar	3,45	5,66	9,11
15. Batiombo	-	-	-
16. Wonosegoro	-	1,97	1,97
17. Kluwih	0,14	-	0,14
Jumlah	15,98	10,67	26,65

Sumber : Laporan Desa

Tabel 2.7 Jumlah Tempat Pemungutan Suara (TPS), Jumlah Pemilih dan Pengguna Hak Pilih pada Pemilu 2014 di Kecamatan Bandar

Desa	DPD			DPR		
	TPS	Pemilih	Pengguna Hak Pilih	TPS	Pemilih	Pengguna Hak Pilih
(1)	(2)	(3)	(4)	(5)	(6)	(7)
1. Tombo	7	2 349	1 848	7	2 349	1 848
2. Wonomerto	8	2 906	2 119	8	2 906	2 119
3. Tumbrep	14	4 739	3 609	14	4 739	3 609
4. Toso	11	4 108	3 069	11	4 108	3 069
5. Sidayu	6	2 364	1 889	6	2 364	1 889
6. Binangun	6	1 803	1 423	6	1 803	1 423
7. Wonodadi	5	1 706	1 339	5	1 706	1, 339
8. Pesalakan	7	2 346	1 845	7	2 346	1 845
9. Tambahrejo	11	4 202	3 261	11	4 202	3 261
10. Bandar	9	3 025	2 355	9	3 025	2 355
11. Wonokerto	13	4 539	3 592	13	4 539	3 592
12. Candi	7	2 409	1 764	7	2 409	1 764
13. Pucanggading	5	1 933	1 509	5	1 933	1 509
14. Simpar	7	2 480	1 793	7	2 480	1 793
15. Batiombo	3	1 402	931	3	1 402	931
16. Wonosegoro	5	1 849	1 331	5	1 849	1 331
17. Kluwih	11	4 108	3 669	11	4 108	3 669
Jumlah	135	47 091	36 393	135	47 091	36 393

Lanjutan Tabel 2.7

Desa	DPRD Kabupaten			DPRD Provinsi		
	TPS	Pemilih	Pengguna Hak Pilih	TPS	Pemilih	Pengguna Hak Pilih
(1)	(2)	(3)	(4)	(5)	(6)	(7)
1. Tombo	7	2 349	1 848	7	2 349	1 848
2. Wonomerto	8	2 906	2 119	8	2 906	2 119
3. Tumbrep	14	4 739	3 609	14	4 739	3 609
4. Toso	11	4 108	3 069	11	4 108	3 069
5. Sidayu	6	2 364	1 889	6	2 364	1 889
6. Binangun	6	1 803	1 423	6	1 803	1 423
7. Wonodadi	5	1 706	1 339	5	1 706	1, 339
8. Pesalakan	7	2 346	1 845	7	2 346	1 845
9. Tambahrejo	11	4 202	3 261	11	4 202	3 261
10. Bandar	9	3 025	2 355	9	3 025	2 355
11. Wonokerto	13	4 539	3 592	13	4 539	3 592
12. Candi	7	2 409	1 764	7	2 409	1 764
13. Pucanggading	5	1 933	1 509	5	1 933	1 509
14. Simpar	7	2 480	1 793	7	2 480	1 793
15. Batiombo	3	1 402	931	3	1 402	931
16. Wonosegoro	5	1 849	1 331	5	1 849	1 331
17. Kluwih	11	4 108	3 669	11	4 108	3 669
Jumlah	135	47 091	36 393	135	47 091	36 393

Sumber : KPU Kabupaten Batang

Tabel 2.8 Jumlah Pemilih dan Pengguna Hak Pilih Pemilu Kepala Daerah 2017 di Kecamatan Bandar

Desa	Pemilih	Pengguna Hak Pilih		
		Suara Sah	Suara Tidak Sah	Jumlah
(1)	(2)	(3)	(4)	(5)
1 Bandar	3 037	2 055	108	2 163
2 Batiombo	1 495	873	31	904
3 Binangun	1 946	1 406	42	1 448
4 Candi	2 602	1 538	32	1 57
5 Kluwih	6 994	4 594	120	4 714
6 Pesalakan	2 459	1 865	49	1 914
7 Pucanggading	1 987	1 444	24	1 468
8 Sidayu	2 447	1 796	83	1 879
9 Simpar	2 639	1 555	43	1 598
10 Tambahrejo	4 348	2 973	87	3 06
11 Tombo	2 504	1 75	75	1 825
12 Toso	4 355	2 891	109	3
13 Tumbrep	4 917	3 279	125	3 404
14 Wonodadi	1 777	1 389	32	1 421
15 Wonokerto	4 661	3 32	99	3 419
16 Wonomerto	3 092	1 805	79	1 884
17 Wonosegoro	2 064	1 309	54	1 363
Jumlah	53 324	35 842	1 192	37 034

Sumber : KPU Kabupaten Batang

Tabel 2.9 Hasil Perolehan Suara Pemilu Kepala Daerah 2017 di Kecamatan Bandar

Desa	Pasangan Calon				Jumlah
	I	II	III	IV	
(1)	(2)	(3)	(4)	(5)	(6)
1 Bandar	1 134	539	187	195	2 055
2 Batiombo	329	355	78	111	873
3 Binangun	888	420	74	24	1 406
4 Candi	780	583	93	82	1 538
5 Kluwih	1 642	2 612	181	159	4 594
6 Pesalakan	1 11	613	103	39	1 865
7 Pucanggading	1 095	205	59	85	1 444
8 Sidayu	887	756	86	67	1 796
9 Simpar	1 055	298	62	140	1 555
10 Tambahrejo	1 558	1 114	181	120	2 973
11 Tombo	1 056	269	389	36	1 75
12 Toso	1 704	1 001	94	92	2 891
13 Tumbrep	1 909	1 132	189	49	3 279
14 Wonodadi	813	509	35	32	1 389
15 Wonokerto	1 789	1 046	270	215	3 32
16 Wonomerto	1 311	354	107	33	1 805
17 Wonosegoro	168	290	15	836	1 309
Jumlah	19 228	12 096	2 203	2 315	35 842

Pasangan Calon Bupati/Wakil Bupati :

I H. Wihaji, S.Ag, M.Pd. dan Suyono, S.IP, M.Si.

II dr. Lafran Pancaputranto, Sp.OG (K) dan H. Nurhaji Slamet Urip

III AS. Burhan, S.Ag dan Acara Ariani, S.Psi

IV Akhmad Faizin, ST dan Erna Yuniwati

Sumber : KPU Kabupaten Batang

BAB

3

**PENDUDUK
DAN
KETENAGAKERJAAN**

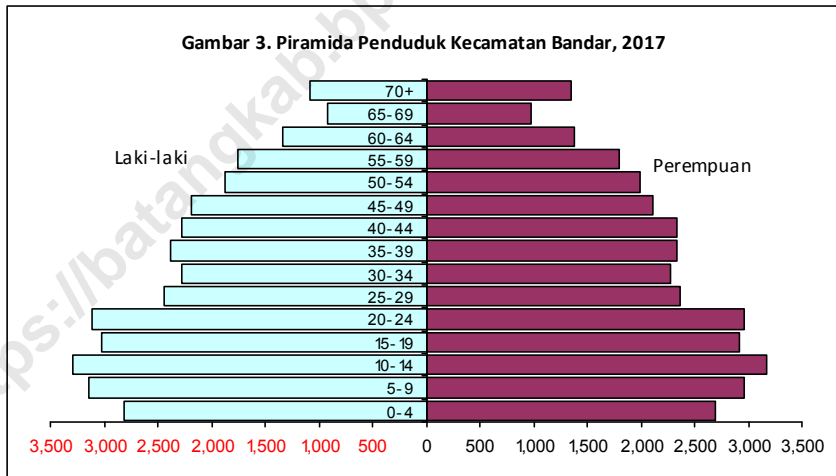


Kecamatan Dalam Angka 2018

BAB III PENDUDUK DAN KETENAGAKERJAAN

Berdasarkan hasil proyeksi penduduk, jumlah penduduk Kecamatan Bandar tahun 2017 adalah sebanyak 67.509 jiwa. Dari hasil proyeksi tersebut, diperoleh rasio jenis kelamin penduduk Kecamatan Bandar diatas 100 yaitu sebesar 100,94. Hal ini menggambarkan bahwa jumlah penduduk perempuan lebih kecil daripada jumlah penduduk laki-laki.

Sejalan dengan kenaikan jumlah penduduk maka kepadatan penduduk dalam kurun waktu tiga tahun terakhir (2015–2017) cenderung mengalami kenaikan, pada tahun 2015 tercatat sebesar 908 jiwa/km², pada tahun 2016 tercatat sebesar 913 jiwa/km², dan pada tahun 2017 menjadi 921 jiwa/km². Jumlah penduduk yang terus bertambah setiap tahun tidak diimbangi dengan pemerataan penyebaran penduduk di tiap desa. Wilayah terpadat tercatat di Desa Bandar sebanyak 2.504 jiwa/km².



Tabel 3.1 Jumlah Penduduk Menurut Jenis Kelamin dan Sex Rasio
di Kecamatan Bandar, 2017

Desa	Penduduk (jiwa)			Sex Rasio
	Laki-laki	Perempuan	Jumlah	
(1)	(2)	(3)	(4)	(5)
1 Tombo	1 532	1 473	3 005	104,00
2 Wonomerto	2 040	1 977	4 017	103,18
3 Tumbrep	3 028	2 876	5 904	105,28
4 Toso	2 394	2 557	4 951	93,62
5 Sidayu	1 646	1 586	3 232	103,78
6 Binangun	1 291	1 208	2 499	106,87
7 Wonodadi	1 254	1 197	2 451	104,76
8 Pesalakan	1 547	1 495	3 042	103,47
9 Tambahrejo	2 831	2 712	5 543	104,38
10 Bandar	2 100	2 152	4 252	97,58
11 Wonokerto	2 863	2 846	5 709	100,59
12 Candi	1 650	1 813	3 463	91,00
13 Pucanggading	1 336	1 300	2 636	102,76
14 Simpar	1 727	1 822	3 549	94,78
15 Batiombo	1 031	1 054	2 085	97,81
16 Wonosegoro	1 298	1 208	2 506	107,45
17 Kluwih	4 345	4 320	8 665	100,57
Jumlah	33 913	33 596	67 509	100,94
2016	33 643	33 323	66 966	100,96
2015	33 444	33 120	66 564	100,98

Sumber : Proyeksi Penduduk Hasil SP2010

Tabel 3.2 Jumlah Penduduk Menurut Kelompok Umur dan Jenis Kelamin di Kecamatan Bandar, 2017

Kelompok Umur	Laki-laki	Perempuan	Jumlah
(1)	(2)	(3)	(4)
0 – 4	2 810	2 693	5 503
5 – 9	3 146	2 959	6 105
10 – 14	3 292	3 166	6 458
15 – 19	3 026	2 912	5 938
20 – 24	3 117	2 956	6 073
25 – 29	2 435	2 359	4 794
30 – 34	2 273	2 275	4 548
35 – 39	2 383	2 339	4 722
40 – 44	2 275	2 334	4 609
45 – 49	2 191	2 109	4 300
50 – 54	1 876	1 990	3 866
55 – 59	1 757	1 799	3 556
60 – 64	1 341	1 375	2 716
65 – 69	911	975	1886
70 +	1 080	1 355	2435
Jumlah	33 913	33 596	67 509
2016	33 643	33 323	66 966
2015	33 444	33 120	66 564

Sumber : Proyeksi Penduduk Hasil SP2010

Tabel 3.3 Jumlah Penduduk Menurut Kelompok Umur dan Desa
di Kecamatan Bandar, 2017

Desa	Kelompok Umur			
	0 - 9	10 - 14	15 - 19	20 - 24
(1)	(2)	(3)	(4)	(5)
1 Tombo	521	252	250	329
2 Wonomerto	820	428	387	352
3 Tumbrep	1053	615	506	539
4 Toso	880	436	361	372
5 Sidayu	522	299	315	327
6 Binangun	393	236	244	228
7 Wonodadi	450	250	220	197
8 Pesalakan	488	264	255	301
9 Tambahrejo	956	526	488	500
10 Bandar	580	352	397	404
11 Wonokerto	956	530	544	540
12 Candi	734	329	332	280
13 Pucanggading	433	245	245	260
14 Simpar	706	351	300	297
15 Batiombo	355	227	196	164
16 Wonosegoro	452	241	177	207
17 Kluwih	1 309	877	721	776
Jumlah	11 608	6 458	5 938	6 073

Sumber : Proyeksi Penduduk Hasil SP2010

Lanjutan Tabel 3.3

Desa	Kelompok Umur			
	25 - 29	30 - 34	35 - 39	40 - 45
(1)	(6)	(7)	(8)	(9)
1 Tombo	212	208	205	203
2 Wonomerto	297	238	245	257
3 Tumbrep	391	391	396	404
4 Toso	332	272	351	337
5 Sidayu	236	196	210	233
6 Binangun	187	187	208	166
7 Wonodadi	160	162	173	159
8 Pesalakan	228	197	227	221
9 Tambahrejo	341	417	340	353
10 Bandar	326	322	290	309
11 Wonokerto	389	410	437	376
12 Candi	243	219	269	184
13 Pucanggading	174	176	194	178
14 Simpar	233	212	224	262
15 Batiombo	130	135	138	143
16 Wonosegoro	193	194	186	165
17 Kluwih	722	612	629	659
Jumlah	4 794	4 548	4 722	4 609

Sumber : Proyeksi Penduduk Hasil SP2010

Lanjutan Tabel 3.3

Desa	Kelompok Umur			
	45 - 49	50 - 54	55 +	Jumlah
(1)	(10)	(11)	(12)	(13)
1 Tombo	196	179	448	3 005
2 Wonomerto	209	196	585	4 017
3 Tumbrep	406	341	857	5 904
4 Toso	363	314	945	4 951
5 Sidayu	178	179	543	3 232
6 Binangun	141	149	359	2 499
7 Wonodadi	156	165	358	2 451
8 Pesalakan	213	162	488	3 042
9 Tambahrejo	329	333	966	5 543
10 Bandar	316	170	795	4 252
11 Wonokerto	374	293	853	5 709
12 Candi	199	141	525	3 463
13 Pucanggading	176	161	392	2 636
14 Simpar	269	245	442	3 549
15 Batiombo	96	90	417	2 085
16 Wonosegoro	133	191	367	2 506
17 Kluwih	546	557	1 253	8 665
Jumlah	4 300	3 866	10 593	67 509

Sumber : Proyeksi Penduduk Hasil SP2010

Tabel 3.4 Jumlah Penduduk Menurut Status Kewarganegaraan
di Kecamatan Bandar, 2017

Desa	Status Kewarganegaraan (jiwa)		
	WNI	WNA	Jumlah
(1)	(2)	(3)	(5)
1 Tombo	3 005	-	3 005
2 Wonomerto	4 017	-	4 017
3 Tumbrep	5 904	-	5 904
4 Toso	4 951	-	4 951
5 Sidayu	3 232	-	3 232
6 Binangun	2 499	-	2 499
7 Wonodadi	2 451	-	2 451
8 Pesalakan	3 042	-	3 042
9 Tambahrejo	5 543	-	5 543
10 Bandar	4 252	-	4 252
11 Wonokerto	5 709	-	5 709
12 Candi	3 463	-	3 463
13 Pucanggading	2 636	-	2 636
14 Simpar	3 549	-	3 549
15 Batiombo	2 085	-	2 085
16 Wonosegoro	2 506	-	2 506
17 Kluwih	8 665	-	8 665
Jumlah	67 509	-	67 509
2016	66 966	-	66 966

Sumber : Proyeksi Penduduk Hasil SP2010

Tabel 3.5 Kepadatan Penduduk per Hektar dan Kilometer Persegi di Kecamatan Bandar, 2017

Desa	Luas Desa		Jumlah Penduduk	Kepadatan Penduduk	
	Hektar	Km ²		per Hektar	per Km ²
(1)	(2)	(3)	(4)	(5)	(6)
1 Tombo	1 466,64	14,67	3 005	2	203
2 Wonomerto	449,86	4,50	4 017	9	886
3 Tumbrep	765,65	7,66	5 904	8	765
4 Toso	446,77	4,47	4 951	11	1 099
5 Sidayu	187,87	1,88	3 232	17	1 706
6 Binangun	236,05	2,36	2 499	11	1 050
7 Wonodadi	190,93	1,91	2 451	13	1 274
8 Pesalakan	544,31	5,44	3 042	6	554
9 Tambahrejo	396,01	3,96	5 543	14	1 388
10 Bandar	168,42	1,68	4 252	25	2 504
11 Wonokerto	335,31	3,35	5 709	17	1 689
12 Candi	251,00	2,51	3 463	14	1 369
13 Pucanggading	219,43	2,19	2 636	12	1 192
14 Simpar	271,00	2,71	3 549	13	1 299
15 Batiombo	206,04	2,06	2 085	10	1 004
16 Wonosegoro	329,30	3,29	2 506	8	755
17 Kluwih	868,23	8,68	8 665	10	990
Jumlah	7 332,92	73,33	67 506	9	921
2016	7 332,92	73,33	66 966	9	913
2015	7 332,92	73,33	66 564	9	908

Sumber : Proyeksi Penduduk Hasil SP2010

BAB

4

SOCIAL

<https://batangkab.bps.go.id>



BAB IV SOSIAL

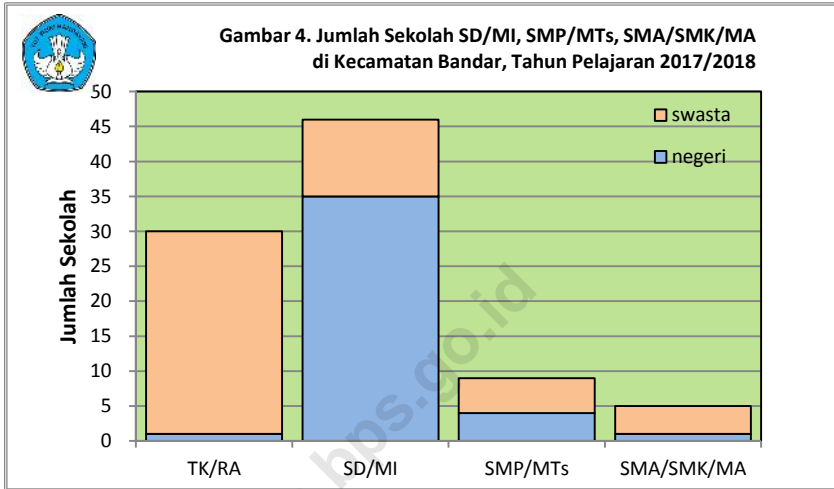
Peningkatan pendidikan merupakan faktor terpenting dalam pembangunan di Indonesia Baik dilihat dari sudut pandang penduduk sebagai obyek pembangunan maupun sebagai subyek pembangunan Keberhasilan pembangunan di suatu daerah dapat ditengarai salah satunya dengan tingginya tingkat pendidikan penduduknya Tentunya hal ini tidak lepas dari sarana pendidikan yang tersedia di daerah tersebut

Dibawah naungan Dinas Pendidikan, jumlah sekolah SD sebanyak 34, dengan jumlah guru 425 orang dan murid 4.722 ; sekolah SMP sebanyak 5, dengan jumlah guru 96 orang dan murid 1.695 ; sekolah SMA sebanyak 1, dengan jumlah guru 42 orang dan murid 698 dan sekolah SMK sebanyak 3, dengan jumlah guru 85 orang dan murid 1.347.

Sedangkan dibawah naungan Kementerian Agama, jumlah sekolah MI sebanyak 12, dengan jumlah guru 119 orang dan murid 2.341 ; sekolah MTs sebanyak 4, dengan jumlah guru 51 orang dan murid 918 ; sekolah MA sebanyak 1, dengan jumlah guru 13 orang dan murid 79.

Masih berkaitan dengan penduduk sebagai subyek dan obyek pembangunan, kesehatan merupakan salah satu faktor yang perlu diperhatikan oleh semua pihak, baik masyarakat umum maupun pemerintah Peran pemerintah dalam masalah pembangunan kesehatan masyarakat disini salah satunya adalah sebagai penyedia fasilitas kesehatan beserta tenaga kesehatannya Ketersediaan dan kemudahan memperoleh fasilitas kesehatan berdampak pada semakin mudahnya masyarakat mendapatkan pelayanan medis secara lebih baik

Sarana kesehatan yang ada antara lain puskesmas perawatan 1 unit, puskesmas non perawatan 1 unit, poskesdes 6 unit, polindes 1 unit, posbindu 17 unit. Sedangkan tenaga kesehatan yang ada antara lain, dokter umum 4 orang, dokter gigi 1 orang, perawat 17 orang, bidan 39 orang.



Tabel 4.1 Banyaknya Sekolah Taman Kanak-kanak dan Raudhatul Athfal di Kecamatan Bandar Tahun Pelajaran 2017/2018

Desa	TK		RA	
	Negeri	Swasta	Negeri	Swasta
(1)	(2)	(3)	(4)	(5)
1 Tombo	-	2	-	-
2 Wonomerto	-	-	-	1
3 Tumbrep	-	1	-	2
4 Toso	-	1	-	2
5 Sidayu	-	1	-	-
6 Binangun	-	-	-	-
7 Wonodadi	-	-	-	-
8 Pesalakan	-	2	-	-
9 Tambahrejo	-	1	-	1
10 Bandar	1	1	-	1
11 Wonokerto	-	1	-	1
12 Candi	-	1	-	1
13 Pucanggading	-	1	-	1
14 Simpar	-	-	-	2
15 Batiombo	-	-	-	-
16 Wonosegoro	-	1	-	-
17 Kluwih	-	3	-	1
Jumlah	1	16	-	13

Sumber : Dinas Pendidikan dan Kebudayaan Kabupaten Batang

Tabel 4.2 Banyaknya Sekolah Dasar dan Madrasah Ibtidaiyah di Kecamatan Bandar Tahun Pelajaran 2017/2018

Desa	SD		MI	
	Negeri	Swasta	Negeri	Swasta
(1)	(2)	(3)	(4)	(5)
1 Tombo	2	-	-	-
2 Wonomerto	3	-	-	1
3 Tumbrep	2	-	-	2
4 Toso	2	-	-	1
5 Sidayu	1	-	-	1
6 Binangun	2	-	-	-
7 Wonodadi	2	-	-	-
8 Pesalakan	3	-	-	-
9 Tambahrejo	3	-	-	1
10 Bandar	2	-	-	1
11 Wonokerto	2	-	1	-
12 Candi	1	-	-	1
13 Pucanggading	1	-	-	1
14 Simpar	1	-	-	1
15 Batiombo	2	-	-	-
16 Wonosegoro	2	-	-	-
17 Kluwih	3	-	-	1
Jumlah	34	-	1	11

Sumber : Dinas Pendidikan dan Kebudayaan Kabupaten Batang

Tabel 4.3 Banyaknya Sekolah Menengah Pertama dan Madrasah Tsanawiyah di Kecamatan Bandar Tahun Pelajaran 2017/2018

Desa	SMP		MTs	
	Negeri	Swasta	Negeri	Swasta
(1)	(2)	(3)	(6)	(7)
1 Tombo	-	-	-	1
2 Wonomerto	-	-	-	1
3 Tumbrep	-	-	-	-
4 Toso	1	-	-	-
5 Sidayu	-	-	-	-
6 Binangun	1	-	-	-
7 Wonodadi	-	-	-	-
8 Pesalakan	-	-	-	1
9 Tambahrejo	-	-	-	-
10 Bandar	1	-	-	-
11 Wonokerto	-	-	-	1
12 Candi	-	-	-	-
13 Pucanggading	-	-	-	-
14 Simpar	1	-	-	-
15 Batiombo	-	-	-	-
16 Wonosegoro	-	1	-	-
17 Kluwih	-	-	-	-
Jumlah	4	1	-	4

Sumber : Dinas Pendidikan dan Kebudayaan Kabupaten Batang

Tabel 4.4 Banyaknya Sekolah Menengah Atas, Kejuruan dan Madrasah Aliyah di Kecamatan Bandar Tahun Pelajaran 2017/2018

Desa	SMA		SMK		MA	
	Negeri	Swasta	Negeri	Swasta	Negeri	Swasta
(1)	(2)	(3)	(4)	(5)	(6)	(7)
1 Tombo	-	-	-	-	-	-
2 Wonomerto	-	-	-	-	-	-
3 Tumbrep	1	-	-	-	-	-
4 Toso	-	-	-	-	-	-
5 Sidayu	-	-	-	1	-	-
6 Binangun	-	-	-	-	-	-
7 Wonodadi	-	-	-	-	-	-
8 Pesalakan	-	-	-	1	-	-
9 Tambahrejo	-	-	-	-	-	-
10 Bandar	-	-	-	-	-	-
11 Wonokerto	-	-	-	-	-	1
12 Candi	-	-	-	-	-	-
13 Pucanggading	-	-	-	-	-	-
14 Simpar	-	-	-	-	-	-
15 Batiombo	-	-	-	-	-	-
16 Wonosegoro	-	-	-	1	-	-
17 Kluwih	-	-	-	-	-	-
Jumlah	1	-	-	3	-	1

Sumber : Dinas Pendidikan dan Kebudayaan Kabupaten Batang

Tabel 4.5 Banyaknya Murid Taman Kanak-kanak dan Raudhatul Athfal di Kecamatan Bandar Tahun Pelajaran 2017/2018

Desa	TK		RA	
	Negeri	Swasta	Negeri	Swasta
(1)	(2)	(3)	(4)	(5)
1 Tombo	-	69	-	-
2 Wonomerto	-	-	-	85
3 Tumbrep	-	36	-	75
4 Toso	-	36	-	107
5 Sidayu	-	33	-	-
6 Binangun	-	-	-	-
7 Wonodadi	-	-	-	-
8 Pesalakan	-	63	-	-
9 Tambahrejo	-	10	-	22
10 Bandar	78	16	-	117
11 Wonokerto	-	22	-	99
12 Candi	-	31	-	65
13 Pucanggading	-	30	-	48
14 Simpar	-	-	-	105
15 Batiombo	-	-	-	-
16 Wonosegoro	-	27	-	-
17 Kluwih	-	94	-	107
Jumlah	78	467	-	830

Sumber : Dinas Pendidikan dan Kebudayaan Kabupaten Batang

Tabel 4.6 Banyaknya Murid Sekolah Dasar dan Madrasah Ibtidaiyah di Kecamatan Bandar Tahun Pelajaran 2017/2018

Desa	SD		MI	
	Negeri	Swasta	Negeri	Swasta
(1)	(2)	(3)	(4)	(5)
1 Tombo	383	-	-	-
2 Wonomerto	307	-	-	181
3 Tumbrep	313	-	-	261
4 Toso	328	-	-	185
5 Sidayu	117	-	-	172
6 Binangun	161	-	-	-
7 Wonodadi	256	-	-	-
8 Pesalakan	457	-	-	-
9 Tambahrejo	422	-	-	39
10 Bandar	434	-	-	161
11 Wonokerto	243	-	412	-
12 Candi	110	-	-	244
13 Pucanggading	163	-	-	155
14 Simpar	113	-	-	192
15 Batiombo	148	-	-	-
16 Wonosegoro	248	-	-	-
17 Kluwih	519	-	-	339
Jumlah	4 722	-	412	1 929

Sumber : Dinas Pendidikan dan Kebudayaan Kabupaten Batang

Tabel 4.7 Banyaknya Murid Sekolah Menengah Pertama dan Madrasah Tsanawiyah di Kecamatan Bandar Tahun Pelajaran 2017/2018

Desa	SMP		MTs	
	Negeri	Swasta	Negeri	Swasta
(1)	(2)	(3)	(6)	(7)
1 Tombo	-	-	-	299
2 Wonomerto	-	-	-	129
3 Tumbrep	-	-	-	-
4 Toso	380	-	-	-
5 Sidayu	-	-	-	-
6 Binangun	304	-	-	-
7 Wonodadi	-	-	-	-
8 Pesalakan	-	-	-	108
9 Tambahrejo	-	-	-	-
10 Bandar	611	-	-	-
11 Wonokerto	-	-	-	382
12 Candi	-	-	-	-
13 Pucanggading	-	-	-	-
14 Simpar	305	-	-	-
15 Batiombo	-	-	-	-
16 Wonosegoro	-	95	-	-
17 Kluwih	-	-	-	-
Jumlah	1600	95	-	918

Sumber : Dinas Pendidikan dan Kebudayaan Kabupaten Batang

Tabel 4.8 Banyaknya Murid Sekolah Menengah Atas, Kejuruan dan Madrasah Aliyah di Kecamatan Bandar Tahun Pelajaran 2017/2018

Desa	SMA		SMK		MA	
	Negeri	Swasta	Negeri	Swasta	Negeri	Swasta
(1)	(2)	(3)	(4)	(5)	(6)	(7)
1 Tombo	-	-	-	-	-	-
2 Wonomerto	-	-	-	-	-	-
3 Tumbrep	698	-	-	-	-	-
4 Toso	-	-	-	-	-	-
5 Sidayu	-	-	-	1 164	-	-
6 Binangun	-	-	-	-	-	-
7 Wonodadi	-	-	-	-	-	-
8 Pesalakan	-	-	-	89	-	-
9 Tambahrejo	-	-	-	-	-	-
10 Bandar	-	-	-	-	-	-
11 Wonokerto	-	-	-	-	-	79
12 Candi	-	-	-	-	-	-
13 Pucanggading	-	-	-	-	-	-
14 Simpar	-	-	-	-	-	-
15 Batiombo	-	-	-	-	-	-
16 Wonosegoro	-	-	-	94	-	-
17 Kluwih	-	-	-	-	-	-
Jumlah	698	-	-	1347	-	79

Sumber : Dinas Pendidikan dan Kebudayaan Kabupaten Batang

Tabel 4.9 Banyaknya Guru Taman Kanak-kanak dan Raudhatul Athfal di Kecamatan Bandar Tahun Pelajaran 2017/2018

Desa	TK		RA	
	PNS	Non PNS	PNS	Non PNS
(1)	(2)	(3)	(4)	(5)
1 Tombo	-	7	-	-
2 Wonomerto	-	-	-	4
3 Tumbrep	-	2	-	5
4 Toso	-	2	-	5
5 Sidayu	-	4	-	-
6 Binangun	-	-	-	-
7 Wonodadi	-	-	-	-
8 Pesalakan	-	5	-	-
9 Tambahrejo	-	5	-	3
10 Bandar	1	8	-	4
11 Wonokerto	-	5	-	4
12 Candi	-	4	-	6
13 Pucanggading	-	3	-	4
14 Simpar	-	-	-	7
15 Batiombo	-	-	-	-
16 Wonosegoro	1	3	-	-
17 Kluwih	-	7	-	5
Jumlah	2	55	-	47

Sumber : Dinas Pendidikan dan Kebudayaan Kabupaten Batang

Tabel 4.10 Banyaknya Guru Sekolah Dasar dan Madrasah Ibtidaiyah di Kecamatan Bandar Tahun Pelajaran 2017/2018

Desa	SD		MI	
	PNS	Non PNS	PNS	Non PNS
(1)	(2)	(3)	(4)	(5)
1 Tombo	9	11	-	-
2 Wonomerto	14	12	3	5
3 Tumbrep	13	6	5	11
4 Toso	12	10	5	2
5 Sidayu	6	3	1	7
6 Binangun	10	7	-	-
7 Wonodadi	11	7	-	-
8 Pesalakan	19	10	-	-
9 Tambahrejo	21	9	1	6
10 Bandar	26	4	3	5
11 Wonokerto	7	5	15	3
12 Candi	7	3	5	6
13 Pucanggading	6	3	4	6
14 Simpar	5	3	5	6
15 Batiombo	10	8	-	-
16 Wonosegoro	12	8	-	-
17 Kluwih	116	12	5	10
Jumlah	304	121	52	67

Sumber : Dinas Pendidikan dan Kebudayaan Kabupaten Batang

Tabel 4.11 Banyaknya Guru Sekolah Menengah Pertama dan Madrasah Tsanawiyah di Kecamatan Bandar Tahun Pelajaran 2017/2018

Desa	SMP		MTs	
	PNS	Non PNS	PNS	Non PNS
(1)	(2)	(3)	(6)	(7)
1 Tombo	-	-	4	11
2 Wonomerto	-	-	1	8
3 Tumbrep	-	-	-	-
4 Toso	15	5	-	-
5 Sidayu	-	-	-	-
6 Binangun	14	5	-	-
7 Wonodadi	-	-	-	-
8 Pesalakan	-	-	1	9
9 Tambahrejo	-	-	-	-
10 Bandar	22	8	-	-
11 Wonokerto	-	-	-	17
12 Candi	-	-	-	-
13 Pucanggading	-	-	-	-
14 Simpar	17	2	-	-
15 Batiombo	-	-	-	-
16 Wonosegoro	-	8	-	-
17 Kluwih	-	-	-	-
Jumlah	68	28	6	45

Sumber : Dinas Pendidikan dan Kebudayaan Kabupaten Batang

Tabel 4.12 Banyaknya Guru Sekolah Menengah Atas, Kejuruan dan Madrasah Aliyah di Kecamatan Bandar Tahun Pelajaran 2017/2018

Desa	SMA		SMK		MA	
	PNS	Non PNS	PNS	Non PNS	PNS	Non PNS
(1)	(2)	(3)	(4)	(5)	(6)	(7)
1 Tombo	-	-	-	-	-	-
2 Wonomerto	-	-	-	-	-	-
3 Tumbrep	33	9	-	-	-	-
4 Toso	-	-	-	-	-	-
5 Sidayu	-	-	-	47	-	-
6 Binangun	-	-	-	-	-	-
7 Wonodadi	-	-	-	-	-	-
8 Pesalakan	-	-	-	16	-	-
9 Tambahrejo	-	-	-	-	-	-
10 Bandar	-	-	-	-	-	-
11 Wonokerto	-	-	-	-	1	12
12 Candi	-	-	-	-	-	-
13 Pucanggading	-	-	-	-	-	-
14 Simpar	-	-	-	-	-	-
15 Batiombo	-	-	-	-	-	-
16 Wonosegoro	-	-	-	22	-	-
17 Kluwih	-	-	-	-	-	-
Jumlah	33	9	-	85	1	12

Sumber : Dinas Pendidikan dan Kebudayaan Kabupaten Batang

Tabel 4.13 Jumlah Penduduk Menurut Agama di Kecamatan Bandar, 2017

Desa	Islam	Kristen/ Protestan	Katolik	Hindu	Budha	Jumlah
(1)	(2)	(3)	(4)	(5)	(6)	(7)
1 Tombo	3 005	-	-	-	-	3 005
2 Wonomerto	4 017	-	-	-	-	4 017
3 Tumbrep	5 895	9	-	-	-	5 904
4 Toso	4 951	-	-	-	-	4 951
5 Sidayu	3 222	5	5	-	-	3 232
6 Binangun	2 499	-	-	-	-	2 499
7 Wonodadi	2 451	-	-	-	-	2 451
8 Pesalakan	3 038	-	4	-	-	3 042
9 Tambahrejo	5 511	32	-	-	-	5 543
10 Bandar	4 062	114	62	5	9	4 252
11 Wonokerto	5 662	29	18	-	-	5 709
12 Candi	3 461	2	-	-	-	3 463
13 Pucanggading	2 636	-	-	-	-	2 636
14 Simpar	3 549	-	-	-	-	3 549
15 Batiombo	2 082	3	-	-	-	2 085
16 Wonosegoro	2 499	7	-	-	-	2 506
17 Kluwih	8 645	14	6	-	-	8 665
Jumlah	67 185	215	95	5	9	67 509

Sumber : Proyeksi Penduduk Hasil SP2010

Tabel 4.14 Jumlah Tempat Ibadah di Kecamatan Bandar, 2017

	Desa	Masjid	Mushola	Gereja	Pura	Vihara	Jumlah
	(1)	(2)	(3)	(4)	(5)	(6)	(7)
1	Tombo	5	14	-	-	-	19
2	Wonomerto	7	21	-	-	-	28
3	Tumbrep	9	32	-	-	-	41
4	Toso	6	40	-	-	-	46
5	Sidayu	7	16	-	-	-	23
6	Binangun	4	12	-	-	-	16
7	Wonodadi	3	14	-	-	-	17
8	Pesalakan	4	13	-	-	-	17
9	Tambahrejo	8	20	-	-	-	28
10	Bandar	3	18	3	-	-	24
11	Wonokerto	3	33	-	-	-	36
12	Candi	2	21	-	-	-	23
13	Pucanggading	4	13	-	-	-	17
14	Simpar	4	17	-	-	-	21
15	Batiombo	5	9	-	-	-	13
16	Wonosegoro	2	13	-	-	-	15
17	Kluwih	8	45	-	-	-	52
	Jumlah	84	351	3	-	-	436

Sumber : KUA Kecamatan Bandar

Tabel 4.15 Jumlah Nikah, Talak, Cerai dan Rujuk di Kecamatan Bandar, 2017

	Desa	Nikah	Talak	Cerai	Rujuk
	(1)	(2)	(3)	(4)	(5)
1	Tombo	35	-	2	-
2	Wonomerto	47	-	2	-
3	Tumbrep	51	2	6	-
4	Toso	64	3	-	-
5	Sidayu	32	-	1	-
6	Binangun	19	1	3	-
7	Wonodadi	21	-	1	-
8	Pesalakan	30	1	1	-
9	Tambahrejo	62	2	3	-
10	Bandar	29	-	2	-
11	Wonokerto	66	1	4	-
12	Candi	51	-	3	-
13	Pucanggading	26	3	2	-
14	Simpar	34	1	4	-
15	Batiombo	39	-	2	-
16	Wonosegoro	25	-	3	-
17	Kluwih	76	7	7	-
	Jumlah	707	21	46	-

Sumber : KUA Kecamatan Bandar

Tabel 4.16 Banyaknya Nikah Menurut Bulan di Kecamatan Bandar, 2017

	Bulan	Nikah
	(1)	(2)
1	Januari	103
2	Pebruari	31
3	Maret	66
4	April	58
5	Mei	54
6	Juni	14
7	Juli	99
8	Agustus	36
9	September	126
10	Oktober	20
11	Nopember	29
12	Desember	71
	Jumlah	707

Sumber : KUA Kecamatan Bandar

Tabel 4.17 Jumlah Jemaah Haji Menurut Jenis Kelamin di Kecamatan Bandar, 2017

	Desa	Laki-laki	Perempuan	Jumlah
	(1)	(2)	(5)	(6)
1	Tombo	-	-	-
2	Wonomerto	-	-	-
3	Tumbrep	3	6	9
4	Toso	1	3	4
5	Sidayu	1	4	5
6	Binangun	-	-	-
7	Wonodadi	-	-	-
8	Pesalakan	1	-	1
9	Tambahrejo	1	1	2
10	Bandar	3	3	6
11	Wonokerto	2	2	4
12	Candi	2	2	4
13	Pucanggading	3	2	5
14	Simpar	-	1	1
15	Batiombo	1	1	2
16	Wonosegoro	3	3	6
17	Kluwih	4	4	8
	Jumlah	25	32	57

Sumber : Puskesmas Kecamatan Bandar

Tabel 4.18 Banyaknya Posyandu Menurut Strata di Kecamatan Bandar, 2017

	Desa	Pratama	Madya	Purnama	Mandiri	Jumlah
	(1)	(2)	(3)	(4)	(5)	(6)
1	Tombo	-	-	1	2	3
2	Wonomerto	-	-	2	2	4
3	Tumbrep	-	-	7	2	9
4	Toso	-	-	5	2	7
5	Sidayu	-	-	1	3	4
6	Binangun	-	-	3	2	5
7	Wonodadi	-	-	2	2	4
8	Pesalakan	-	-	3	2	5
9	Tambahrejo	-	-	8	-	8
10	Bandar	-	-	4	2	6
11	Wonokerto	-	-	4	2	6
12	Candi	-	-	-	4	4
13	Pucanggading	-	-	4	-	4
14	Simpar	-	-	4	-	4
15	Batiombo	-	-	-	4	4
16	Wonosegoro	-	-	-	3	3
17	Kluwih	-	-	4	3	7
	Jumlah	-	-	52	35	87

Sumber : Puskesmas Kecamatan Bandar

Tabel 4.19 Banyaknya Upaya Kesehatan Bersumberdaya Masyarakat (UKBM)
di Kecamatan Bandar, 2017

	Desa	Poskesdes	Polindes	Posbindu
	(1)	(2)	(3)	(4)
1	Tombo	-	-	1
2	Wonomerto	-	-	1
3	Tumbrep	-	-	1
4	Toso	-	-	1
5	Sidayu	-	-	1
6	Binangun	-	-	1
7	Wonodadi	-	-	1
8	Pesalakan	-	-	1
9	Tambahrejo	1	-	1
10	Bandar	-	-	1
11	Wonokerto	-	-	1
12	Candi	1	-	1
13	Pucanggading	1	-	1
14	Simpar	1	-	1
15	Batiombo	1	-	1
16	Wonosegoro	1	-	1
17	Kluwih	-	1	1
	Jumlah	6	1	17

Sumber : Puskesmas Kecamatan Bandar

Tabel 4.20 Jumlah Bidan Desa di Kecamatan Bandar, 2017

	Desa	Penugasan	Praktik	Jumlah
	(1)	(2)	(3)	(4)
1	Tombo	1	-	1
2	Wonomerto	1	-	1
3	Tumbrep	2	-	2
4	Toso	1	-	1
5	Sidayu	1	-	1
6	Binangun	1	-	1
7	Wonodadi	1	-	1
8	Pesalakan	1	-	1
9	Tambahrejo	1	-	1
10	Bandar	1	-	1
11	Wonokerto	1	-	1
12	Candi	2	-	2
13	Pucanggading	1	-	1
14	Simpar	1	-	1
15	Batiombo	1	-	1
16	Wonosegoro	1	-	1
17	Kluwih	1	-	1
	Jumlah	19	0	19

Sumber : Puskesmas Kecamatan Bandar

Tabel 4.21 Hasil Imunisasi Menurut Desa di Kecamatan Bandar, 2017

	Desa	BCG	DPT I HB	DPT II HB	DPT III HB	Polio I	Polio II
	(1)	(2)	(3)	(4)	(5)	(6)	(7)
1	Tombo	54	51	52	46	52	48
2	Wonomerto	68	69	73	75	66	63
3	Tumbrep	109	104	95	83	109	103
4	Toso	90	88	84	89	92	83
5	Sidayu	42	49	41	47	42	47
6	Binangun	42	43	41	51	42	40
7	Wonodadi	38	32	42	42	35	30
8	Pesalakan	65	64	64	56	66	72
9	Tambahrejo	68	72	64	67	68	72
10	Bandar	59	63	65	56	59	61
11	Wonokerto	130	119	122	119	133	118
12	Candi	56	48	58	57	56	48
13	Pucanggading	42	40	42	28	42	40
14	Simpar	73	52	48	66	73	52
15	Batiombo	46	43	43	45	46	43
16	Wonosegoro	39	38	53	52	39	38
17	Kluwih	142	152	140	134	147	161
	Jumlah	1 164	1 131	1 127	1 113	1 166	1 121

Sumber : Puskesmas Kecamatan Bandar

Lanjutan Tabel 4.21

	Desa	Polio III	Polio IV	Campak	DT I	TT I	TT II
	(1)	(8)	(9)	(10)	(11)	(12)	(13)
1	Tombo	50	47	59	-	23	10
2	Wonomerto	69	70	72	-	20	28
3	Tumbrep	95	80	98	-	19	13
4	Toso	89	89	80	-	48	47
5	Sidayu	43	47	35	-	9	28
6	Binangun	38	43	44	-	-	19
7	Wonodadi	43	45	38	-	7	4
8	Pesalakan	62	62	62	-	3	4
9	Tambahrejo	64	67	92	-	56	57
10	Bandar	65	61	53	-	15	1
11	Wonokerto	135	116	97	-	3	1
12	Candi	58	57	53	-	66	43
13	Pucanggading	42	28	36	-	23	21
14	Simpar	48	66	56	-	37	46
15	Batiombo	43	45	62	-	19	22
16	Wonosegoro	53	52	44	-	32	32
17	Kluwih	138	111	142	-	-	2
	Jumlah	1 132	1 086	1 123	-	380	378

Sumber : Puskesmas Kecamatan Bandar

Tabel 4.22 Jumlah Tenaga Medis dan Tenaga Keperawatan Menurut Fasilitas Kesehatan Puskesmas, 2017

Nama Puskesmas / Rincian		Tahun 2017
(1)		(2)
Puskesmas Kecamatan Bandar I		
A. Tenaga Medis	Dokter Spesialis	-
	Dokter Umum	3
	Dokter Gigi	1
	Dokter Gigi Spesialis	-
B. Tenaga Keperawatan	Bidan	24
	Perawat	13
	Perawat Gigi	1
Puskesmas Kecamatan Bandar II		
Tenaga Medis	Dokter Spesialis	-
	Dokter Umum	1
	Dokter Gigi	-
	Dokter Gigi Spesialis	-
Tenaga Keperawatan	Bidan	14
	Perawat	4
	Perawat Gigi	-

Sumber : Puskesmas Kecamatan Bandar

Tabel 4.23 Jumlah Pengunjung Rawat Jalan Puskesmas Bandar I
Menurut Bulan, 2017

Bulan	Mandiri	BPJS	Lainnya	Jumlah
(1)	(2)	(3)	(4)	(5)
1 Januari	1 156	1 222	110	2 488
2 Februari	1 118	1 371	137	2 626
3 Maret	1 359	1 449	127	2 985
4 April	1 180	1 541	146	2 867
5 Mei	1 178	1 542	117	2 837
6 Juni	863	1 207	132	2 202
7 Juli	1 302	1 466	130	2 898
8 Agustus	1 187	1 345	129	2 661
9 September	1 199	1 470	156	2 825
10 Oktober	1 441	1 472	193	3 106
11 Nopember	1 374	1 585	135	3 044
12 Desember	1 198	1 386	130	2 714
Jumlah	14 555	17 056	1 642	33 253

Sumber : Puskesmas Bandar I

Tabel 4.24 Jumlah Pengunjung Rawat Jalan Puskesmas Bandar II
Menurut Bulan, 2017

Bulan	Mandiri	BPJS	Lainnya	Jumlah
(1)	(2)	(3)	(4)	(5)
1 Januari	514	1 345	128	1 987
2 Februari	626	1 342	163	2 131
3 Maret	582	1 460	140	2 085
4 April	417	1 346	180	1 943
5 Mei	392	1 328	178	1 898
6 Juni	319	960	81	1 360
7 Juli	513	1 253	59	1 825
8 Agustus	521	1 225	108	1 854
9 September	446	1 285	228	1 955
10 Oktober	559	1 211	272	2 042
11 Nopember	476	1 230	199	1 903
12 Desember	448	1 163	176	1 787
Jumlah	6 225	17 562	1 907	25 724

Sumber : Puskesmas Bandar I

Tabel 4.24 Jumlah Pengunjung Rawat Inap Puskesmas Kecamatan Bandar I Menurut Bulan, 2017

Bulan	Mandiri	BPJS	Lainnya	Jumlah
(1)	(2)	(3)	(4)	(5)
1 Januari	158	67	2	227
2 Februari	120	74	-	194
3 Maret	98	90	5	193
4 April	103	82	2	187
5 Mei	107	66	5	178
6 Juni	68	37	3	108
7 Juli	119	112	2	233
8 Agustus	103	102	6	211
9 September	109	96	-	205
10 Oktober	122	105	2	229
11 Nopember	106	100	4	210
12 Desember	106	101	5	212
Jumlah	1 319	1 032	36	2 387

Sumber : Puskesmas Kecamatan Bandar I

Tabel 4.25 Banyaknya Akseptor Mandiri Keluarga Berencana Menurut Kontrasepsi di Kecamatan Bandar, 2017

Desa	Jenis Kontrasepsi				
	IUD	MOP	MOW	Implan	Suntik
(1)	(2)	(3)	(4)	(5)	(6)
1 Tombo	4	-	-	2	195
2 Wonomerto	-	-	1	1	172
3 Tumbrep	6	1	9	2	440
4 Toso	3	-	-	5	423
5 Sidayu	5	-	3	1	230
6 Binangun	1	-	1	4	68
7 Wonodadi	1	-	1	-	186
8 Pesalakan	1	-	1	-	199
9 Tambahrejo	3	-	9	2	326
10 Bandar	38	-	4	3	107
11 Wonokerto	15	1	4	4	596
12 Candi	-	-	-	2	282
13 Pucanggading	-	-	3	-	98
14 Simpar	2	-	1	-	100
15 Batiombo	-	-	-	-	210
16 Wonosegoro	1	-	1	25	85
17 Kluwih	1	-	10	4	829
Jumlah	81	2	48	55	4 546

Sumber : Balai Penyuluh KB Kecamatan Bandar

Lanjutan Tabel 4.25

Desa	Jenis Kontrasepsi			PUS	Persentase
	Pil	Kondom	Jumlah		
(1)	(2)	(3)	(4)	(5)	(6)
1 Tombo	-	7	208	519	40
2 Wonomerto	-	2	176	662	26
3 Tumbrep	39	8	505	1 086	46
4 Toso	23	7	461	909	50
5 Sidayu	16	2	257	549	46
6 Binangun	4	3	81	396	20
7 Wonodadi	7	2	197	480	41
8 Pesalakan	2	3	206	486	42
9 Tambahrejo	2	5	347	862	40
10 Bandar	40	25	217	511	42
11 Wonokerto	26	8	654	972	67
12 Candi	8	1	293	624	29
13 Pucanggading	-	2	103	349	24
14 Simpar	8	5	116	467	61
15 Batiombo	3	-	213	348	33
16 Wonosegoro	28	-	140	417	47
17 Kluwih	31	13	888	1 861	44
Jumlah	237	93	5 062	11 498	44

Sumber : Balai Penyuluh KB Kecamatan Bandar

Tabel 4.26 Banyaknya Akseptor Tidak Mandiri Keluarga Berencana Menurut Kontrasepsi di Kecamatan Bandar, 2017

Desa	Jenis Kontrasepsi				
	IUD	MOP	MOW	Implan	Suntik
(1)	(2)	(3)	(4)	(5)	(6)
1 Tombo	8	31	12	125	1
2 Wonomerto	26	10	22	175	2
3 Tumbrep	91	17	39	195	3
4 Toso	24	5	17	126	26
5 Sidayu	41	6	22	70	1
6 Binangun	7	37	18	123	3
7 Wonodadi	14	5	7	114	1
8 Pesalakan	20	54	20	65	2
9 Tambahrejo	60	6	34	134	139
10 Bandar	96	19	33	23	16
11 Wonokerto	56	11	26	60	9
12 Candi	21	20	11	95	90
13 Pucanggading	29	12	32	83	21
14 Simpar	43	7	0	72	113
15 Batiombo	14	8	8	29	39
16 Wonosegoro	17	2	24	116	98
17 Kluwih	62	22	58	282	2
Jumlah	629	272	383	1 887	566

Lanjutan Tabel 4.26

Desa	Jenis Kontrasepsi			PUS	Persentase
	Pil	Kondom	Jumlah		
(1)	(2)	(3)	(4)	(5)	(6)
1 Tombo	121	13	311	519	59
2 Wonomerto	224	27	486	662	53
3 Tumbrep	204	32	581	1 086	73
4 Toso	221	29	448	909	49
5 Sidayu	130	22	292	549	53
6 Binangun	107	20	315	396	79
7 Wonodadi	119	23	283	480	58
8 Pesalakan	89	30	280	486	57
9 Tambahrejo	111	31	515	862	59
10 Bandar	85	22	294	511	57
11 Wonokerto	113	43	318	972	32
12 Candi	73	21	331	624	53
13 Pucanggading	61	8	246	349	70
14 Simpar	75	17	327	467	70
15 Batiombo	20	17	135	348	38
16 Wonosegoro	29	10	296	417	70
17 Kluwih	485	62	973	1 861	52
Jumlah	2 267	427	6 431	11 498	55

Sumber : Balai Penyuluh KB Kecamatan Bandar

Tabel 4.27 Perkembangan Tahapan Keluarga Sejahtera di Kecamatan Bandar, 2017

	Desa	Jumlah Keluarga	Tahapan Keluarga Sejahtera			
			Pra Sejahtera	Persen	Sejahtera I Persen	
	(1)	(2)	(3)	(4)	(5)	(6)
1	Tombo	961	364	37	238	24
2	Wonomerto	1 176	759	64	233	19
3	Tumbrep	1 903	931	48	492	25
4	Toso	1 605	860	53	566	53
5	Sidayu	925	359	38	274	29
6	Binangun	782	500	63	91	11
7	Wonodadi	763	485	63	165	21
8	Pesalakan	907	230	25	334	36
9	Tambahrejo	1 560	587	37	545	34
10	Bandar	1 114	515	46	267	23
11	Wonokerto	1 803	781	43	688	38
12	Candi	1 008	471	46	252	25
13	Pucanggading	620	322	51	168	27
14	Simpar	891	485	54	164	18
15	Batiombo	607	195	32	181	92
16	Wonosegoro	752	343	45	189	25
17	Kluwih	2 700	1 275	47	675	25
	Jumlah	20 077	9 462	47	5 522	27

Lanjutan Tabel 4.27

Desa	Tahapan Keluarga Sejahtera	
	Sejahtera II,III III+	Persen
(1)	(7)	(8)
1 Tombo	359	37
2 Wonomerto	184	15
3 Tumbrep	480	25
4 Toso	179	11
5 Sidayu	292	18
6 Binangun	191	24
7 Wonodadi	113	14
8 Pesalakan	343	37
9 Tambahrejo	428	27
10 Bandar	332	29
11 Wonokerto	334	18
12 Candi	285	28
13 Pucanggading	130	20
14 Simpar	242	27
15 Batiombo	231	38
16 Wonosegoro	220	29
17 Kluwih	750	27
Jumlah	5 093	25

Sumber : Balai Penyuluh KB Kecamatan Bandar

Tabel 4.28 Sarana Olahraga Menurut Jenisnya di Kecamatan Bandar, 2017

	Desa	Sepakbola	Futsal	Kolam Renang	Badminton	Bola Basket	Bola Voli
	(1)	(2)	(3)	(4)	(5)	(6)	(7)
1	Tombo	2	-	-	2	-	2
2	Wonomerto	2	-	-	1	-	1
3	Tumbrep	3	-	-	1	-	3
4	Toso	1	-	-	2	-	1
5	Sidayu	1	-	-	1	-	1
6	Binangun	1	-	-	2	-	1
7	Wonodadi	1	-	-	-	-	1
8	Pesalakan	1	-	-	1	-	2
9	Tambahrejo	1	1	-	2	-	2
10	Bandar	1	-	1	6	-	3
11	Wonokerto	1	-	2	4	1	2
12	Candi	1	-	-	1	-	1
13	Pucanggading	-	-	-	4	-	2
14	Simpar	1	-	-	5	-	2
15	Batiombo	1	-	-	3	-	-
16	Wonosegoro	1	-	-	1	-	1
17	Kluwih	1	-	-	3	-	1
	Jumlah	20	1	3	39	1	26

Sumber : Laporan Desa

BAB

5

PERTANIAN

<https://batangkab.bps.go.id>

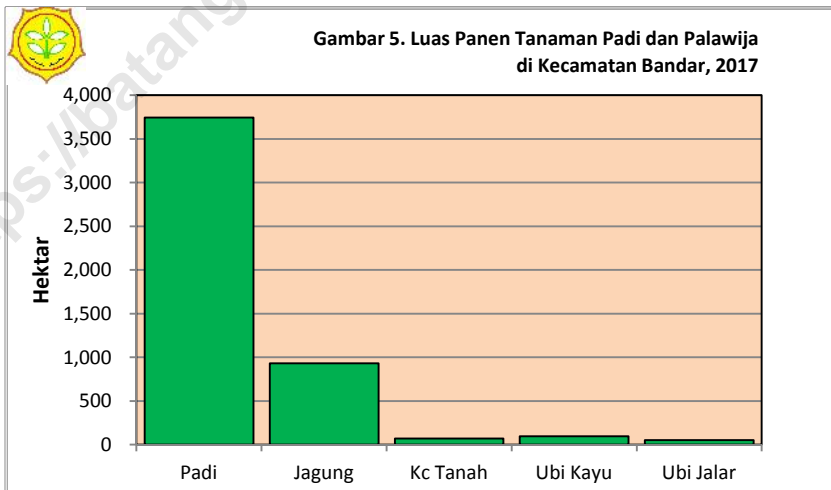


Kecamatan Dalam Angka 2018

BAB V PERTANIAN

Dalam upaya peningkatan produktivitas tanaman pertanian, maka pemerintah daerah Kabupaten Batang mengadakan berbagai upaya dan program kegiatan antara lain perbaikan saluran irigasi, penyuluhan pertanian, pemberian bantuan pupuk, bibit tanaman dan obat pertanian.

Di sektor pertanian pada sub sektor padi dan palawija dari data Laporan Statistik Pertanian dari Dinas Pangan dan Pertanian Kabupaten Batang 2017, Kecamatan Bandar menunjukkan angka luas tanam tertinggi untuk pada tanaman padi yaitu pada bulan Februari sebanyak 468,90 hektar. Hal ini dikarenakan pada bulan ini curah hujan tinggi sehingga para petani banyak yang menanam padi. Sementara untuk palawija (jagung) luas tanam tertinggi yaitu pada bulan Oktober yaitu 351,40 hektar, karena tanaman palawija seperti jagung tidak membutuhkan air yang berlebih namun cocok pada musim hujan, sehingga para petani lebih memilih menanam jagung di bulan Oktober karena curah hujan belum tinggi. Sedangkan luas tanam padi terendah yaitu di bulan September yaitu 40,10 hektar. Luas tanam jagung terendah yaitu pada bulan Mei yaitu 30,20 hektar.



Tabel 5.1 Produktivitas Padi dan Palawija di Kabupaten Batang, 2017

Komoditi	Satuan Standar	Produktivitas (Kuintal/Ha)
(1)	(2)	(3)
Padi	Gabah kering giling	48,62
Jagung	Pipilan kering	78,67
Kacang Tanah	Biji kering	17,94
Ubi Kayu	Umbi basah	257,99
Ubi Jalar	Umbi basah	269,19

Sumber : hasil olah SP2017

Tabel 5.2 Laporan Luas Tanaman Padi di Kecamatan Bandar, 2017

	Bulan	Luas Areal (Ha)				
		Tanaman Awal Bulan Yang Lalu	Panen	Tanam	Puso/Rusak	Tanaman Akhir Bulan
	(1)	(2)	(3)	(4)	(5)	(6)
1	Januari	536,00	118,20	452,30	-	878,00
2	Pebruari	878,00	118,20	468,90	-	1 237,00
3	Maret	1 237,00	287,20	465,00	-	1 419,00
4	April	1 419,00	452,30	381,00	-	1 346,00
5	Mei	1 346,00	468,90	343,90	-	1 218,00
6	Juni	1 218,00	465,00	238,40	-	986,00
7	Juli	986,00	381,00	462,10	-	1 069,00
8	Agustus	1 069,00	343,90	367,30	-	1 093,00
9	September	1 093,00	238,40	40,10	-	890,00
10	Oktober	890,00	462,10	236,40	-	659,00
11	Nopember	659,00	367,30	395,60	-	688,00
12	Desember	688,00	40,10	266,70	-	920,00
	Jumlah		3 742,60	4 117,70	-	

Sumber : hasil olah SP2017

Tabel 5.3 Laporan Luas Tanaman Palawija Jagung di Kecamatan Bandar, 2017

Bulan	Luas Areal (Ha)				
	Tanaman Awal Bulan Yang Lalu	Panen	Tanam	Puso/Rusak	Tanaman Akhir Bulan
(1)	(2)	(3)	(4)	(5)	(6)
1 Januari	285,00	15,80	63,10	-	333,00
2 Pebruari	333,00	71,30	59,80	-	321,00
3 Maret	321,00	194,90	64,60	-	189,00
4 April	189,00	63,10	51,00	-	177,00
5 Mei	177,00	59,80	30,20	-	148,00
6 Juni	148,00	64,60	53,80	-	138,00
7 Juli	138,00	51,00	150,40	-	240,00
8 Agustus	240,00	30,20	121,10	-	333,00
9 September	333,00	49,80	54,70	-	338,00
10 Oktober	338,00	154,40	351,40	-	538,00
11 Nopember	538,00	121,10	212,90	-	631,00
12 Desember	631,00	54,70	-	-	575,00
Jumlah		930,70	1 213,00	-	

Sumber : hasil olah SP2017

Tabel 5.4 Laporan Luas Tanaman Palawija Kacang Tanah di Kecamatan Bandar, 2017

	Bulan	Luas Areal (Ha)				Tanaman Akhir Bulan
		Tanaman Awal Bulan Yang Lalu	Panen	Tanam	Puso/Rusak	
	(1)	(2)	(3)	(4)	(5)	(6)
1	Januari	14,00	5,00	-	-	9,00
2	Pebruari	9,00	4,00	-	-	5,00
3	Maret	5,00	5,00	-	-	-
4	April	-	-	3,00	-	3,00
5	Mei	3,00	2,00	1,00	-	2,00
6	Juni	2,00	-	2,90	-	5,00
7	Juli	5,00	3,00	20,50	-	23,00
8	Agustus	23,00	1,00	24,40	-	47,00
9	September	47,00	2,90	3,90	-	48,00
10	Oktober	48,00	20,50	-	-	27,00
11	Nopember	27,00	25,40	-	-	1,00
12	Desember	1,00	-	-	-	1,00
Jumlah			68,80	55,70	-	

Sumber : hasil olah SP2017

Tabel 5.5 Laporan Luas Tanaman Palawija Ubikayu/Singkong
di Kecamatan Bandar, 2017

	Bulan	Luas Areal (Ha)				
		Tanaman Awal Bulan Yang Lalu	Panen	Tanam	Puso/ Rusak	Tanaman Akhir Bulan
	(1)	(2)	(3)	(4)	(5)	(6)
1	Januari	64,00	5,90	11,00	-	69,00
2	Pebruari	69,00	10,90	6,90	-	65,00
3	Maret	65,00	4,90	5,00	-	65,00
4	April	65,00	8,00	16,80	-	74,00
5	Mei	74,00	5,00	4,90	-	74,00
6	Juni	74,00	6,00	4,90	-	73,00
7	Juli	73,00	13,90	5,00	-	64,00
8	Agustus	64,00	6,00	1,00	-	59,00
9	September	59,00	5,90	1,00	-	54,00
10	Oktober	54,00	20,70	2,00	-	35,00
11	Nopember	35,00	5,90	6,00	-	35,00
12	Desember	35,00	3,00	1,00	-	33,00
	Jumlah		96,10	65,50	-	

Sumber : hasil olah SP2017

Tabel 5.6 Laporan Luas Tanaman Palawija Ubi Jalar/Ketela Rambat di Kecamatan Bandar, 2017

Bulan	Luas Areal (Ha)				
	Tanaman Awal Bulan Yang Lalu	Panen	Tanam	Puso/Rusak	Tanaman Akhir Bulan
(1)	(2)	(3)	(4)	(5)	(6)
1 Januari	29,00	5,90	8,80	-	32,00
2 Pebruari	32,00	7,00	2,90	-	28,00
3 Maret	28,00	15,70	2,00	-	14,00
4 April	14,00	5,00	2,00	-	11,00
5 Mei	11,00	2,90	3,90	-	12,00
6 Juni	12,00	3,90	-	-	8,00
7 Juli	8,00	-	2,00	-	10,00
8 Agustus	10,00	3,90	2,00	-	8,00
9 September	8,00	3,90	-	-	4,00
10 Oktober	4,00	-	-	-	4,00
11 Nopember	4,00	2,00	-	-	2,00
12 Desember	2,00	-	-	-	2,00
Jumlah		50,20	23,60	-	

Sumber : hasil olah SP2017

BAB

6

**TRANSPORTASI
DAN
KEUANGAN**

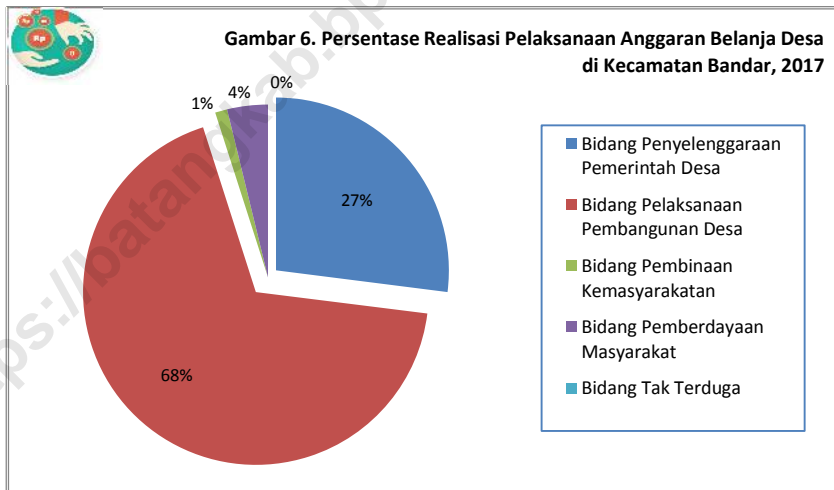


Kecamatan Dalam Angka 2018

BAB VI PEREKONOMIAN DAN KEUANGAN

Di bidang perekonomian, Kecamatan Bandar hanya memiliki 1 pasar saja. Di Kecamatan Bandar juga banyak terdapat warung/toko/kios sebagai sarana lapangan usaha penduduknya. Selain itu juga ada sarana perekonomian lainnya seperti KUD, Koperasi Simpan Pinjam dan lainnya.

Di bidang keuangan besarnya penerimaan Alokasi Dana Desa (ADD) pada tahun 2017 sebesar 5,58 Milyar Rupiah, sedangkan Dana Desa mencapai 14,29 Milyar Rupiah. Realisasi PBB tahun 2017 di Kecamatan Bandar masih terdapat tunggakan, walaupun hanya beberapa desa.



Tabel 6.1 Jumlah Sarana Ekonomi di Kecamatan Bandar, 2017

Desa	Sarana Ekonomi			
	Pasar Umum	KUD	Bank / BKK	ATM
(1)	(2)	(3)	(4)	(5)
1 Tombo	-	-	-	-
2 Wonomerto	-	-	-	-
3 Tumbrep	-	-	-	-
4 Toso	-	-	-	-
5 Sidayu	-	-	-	-
6 Binangun	-	-	-	-
7 Wonodadi	-	-	-	-
8 Pesalakan	-	-	-	-
9 Tambahrejo	-	-	-	-
10 Bandar	1	1	5	6
11 Wonokerto	-	-	-	-
12 Candi	-	-	-	-
13 Pucanggading	-	-	-	-
14 Simpar	-	-	-	-
15 Batiombo	-	-	-	-
16 Wonosegoro	-	-	-	-
17 Kluwih	-	-	-	-
Jumlah	1	1	5	6

Lanjutan Tabel 6.1

Desa	Sarana Ekonomi			
	Hotel/Penginapan	Koperasi	Pegadaian	Pom Bensin
(1)	(2)	(3)	(4)	(5)
1 Tombo	-	-	-	-
2 Wonomerto	-	-	-	-
3 Tumbrep	-	-	-	-
4 Toso	-	-	-	-
5 Sidayu	-	-	-	-
6 Binangun	-	-	-	-
7 Wonodadi	-	-	-	-
8 Pesalakan	-	-	-	-
9 Tambahrejo	-	-	-	-
10 Bandar	-	7	1	1
11 Wonokerto	-	2	-	-
12 Candi	-	-	-	-
13 Pucanggading	-	-	-	-
14 Simpar	-	-	-	-
15 Batiombo	-	-	-	-
16 Wonosegoro	-	-	-	-
17 Kluwih	-	-	-	-
Jumlah	-	9	1	1

Sumber : Laporan Desa

Tabel 6.2 Target dan Realisasi Penerimaan Pajak Bumi Bangunan (PBB)
di Kecamatan Bandar, 2017

Desa	Baku 2017	Penerimaan
	Baku (Rp)	Realisasi (Rp)
(1)	(2)	(3)
1 Tombo	54 415 825	38 774 710
2 Wonomerto	61 181 115	61 181 115
3 Tumbrep	152 397 008	58 889 824
4 Toso	102 548 061	48 769 590
5 Sidayu	88 894 265	69 212 324
6 Binangun	81 722 325	64 891 176
7 Wonodadi	40 396 625	40 396 625
8 Pesalakan	62 228 419	62 099 907
9 Tambahrejo	118 446 768	88 530 996
10 Bandar	176 436 731	112 080 178
11 Wonokerto	159 295 384	106 297 670
12 Candi	55 761 564	55 698 984
13 Pucanggading	74 991 887	74 795 065
14 Simpar	93 919 864	68 956 006
15 Batiombo	53 450 100	53 450 100
16 Wonosegoro	59 847 884	61 200 423
17 Kluwih	207 220 725	134 181 582
Jumlah	1 653 154 550	1 199 406 274

Sumber : Kantor Kecamatan Bandar

Keterangan : Keadaan Tanggal 31 Desember 2107

Tabel 6.3 Realisasi Pelaksanaan Anggaran Pendapatan Desa di Kecamatan Bandar, 2017 (Rupiah)

Desa	Pendapatan Asli Desa	Alokasi Dana Desa	Dana Desa
(1)	(2)	(3)	(4)
1 Tombo	10 200 000	355 035 100	895 667 000
2 Wonomerto	12 000 000	343 869 100	848 083 000
3 Wonodadi	10 660 000	313 541 900	811 130 000
4 Pesalakan	18 750 000	368 376 700	819 569 000
5 Binangun	53 100 000	297 179 800	836 225 000
6 Bandar	30 000 000	311 512 200	774 006 000
7 Sidayu	26 400 000	352 835 000	815 497 000
8 Tumbreb	52 000 000	408 928 600	918 455 000
9 Toso	35 700 000	391 249 500	892 321 000
10 Kluwih	66 000 000	436 826 200	987 348 000
11 Wonokerto	44 865 000	333 063 600	827 175 000
12 Candi	28 500 000	318 494 000	844 116 000
13 Wonosegoro	32 700 000	336 449 300	784 171 000
14 Batiombo	35 100 000	316 526 800	800 860 000
15 Simpar	39 605 000	332 286 400	786 334 000
16 Pucanggading	29 700 000	327 683 300	794 926 000
17 Tambahrejo	28 500 000	447 458 000	863 877 000
Jumlah	553 780 000	5 991 315 500	14 299 760 000

Lanjutan Tabel 6.3

Desa	Pajak Retribusi Daerah	Bantuan Keuangan	Pendapatan Lain Lain	Jumlah Pendapatan
(1)	(5)	(6)	(7)	(8)
1 Tombo	22 359 000	320 400 000	29 230 000	1 632 891 100
2 Wonomerto	22 980 000	-	-	1 226 932 100
3 Wonodadi	20 458 000	135 000 000	20 458 000	1 311 247 900
4 Pesalakan	23 111 000	93 000 000	-	1 322 806 700
5 Binangun	26 095 000	435 000 000	-	1 647 599 800
6 Bandar	35 819 000	-	3 000 000	1 154 337 200
7 Sidayu	25 378 000	340 030 000	523 208	1 560 663 208
8 Tumbreb	29 174 000	993 519 672	11 500 000	2 413 577 272
9 Toso	24 876 000	147 500 000	-	1 491 646 500
10 Kluwih	35 590 000	464 000 000	-	1 989 764 200
11 Wonokerto	29 068 000	430 000 000	-	1 664 171 600
12 Candi	22 700 000	85 000 000	-	1 298 810 000
13 Wonosegoro	24 572 000	520 000 000	-	1 697 892 300
14 Batiombo	22 854 000	65 000 000	32 302 024	1 272 642 824
15 Simpar	25 598 000	35 000 000	-	1 218 823 400
16 Pucanggading	24 636 000	165 000 000	-	1 341 945 300
17 Tambahrejo	31 152 000	285 000 000	90 862 440	1 746 849 440
Jumlah	446 420 000	4 513 449 672	187 875 672	25 992 600 844

Sumber : Dispermades Kabupaten Batang

Tabel 6.4 Realisasi Pelaksanaan Anggaran Belanja Desa di Kecamatan Bandar, 2017
(Rupiah)

Desa	Bidang Penyelenggaraan Pemerintah Desa	Bidang Pelaksanaan Pembangunan Desa	Bidang Pembinaan Kemasyarakatan
(1)	(2)	(3)	(4)
1 Tombo	372 435 100	1 111 499 200	-
2 Wonomerto	389 005 100	976 553 000	18 400 000
3 Wonodadi	335 079 049	898 130 000	16 366 400
4 Pesalakan	416 748 900	794 028 000	12 346 800
5 Binangun	339 683 181	1 233 040 969	16 876 000
6 Bandar	380 644 701	784 006 000	28 655 200
7 Sidayu	409 811 442	1 107 397 000	16 281 000
8 Tumbreb	445 702 120	1 441 100 600	23 339 200
9 Toso	438 534 184	1 017 762 000	19 900 800
10 Kluwih	505 544 200	1 417 348 000	21 504 000
11 Wonokerto	383 471 475	1 204 975 000	23 254 400
12 Candi	346 534 000	894 116 000	18 160 000
13 Wonosegoro	474 963 700	1 119 171 000	19 657 600
14 Batiombo	408 993 200	725 860 000	18 283 200
15 Simpar	433 340 882	731 288 500	14 928 400
16 Pucanggading	364 685 112	930 964 000	21 148 800
17 Tambahrejo	487 158 000	1 093 877 000	4 000 000
Jumlah	6 932 334 346	17 481 116 269	293 101 800

Lanjutan Tabel 6.4

	Desa	Bidang Pemberdayaan Masyarakat	Bidang Tak Terduga	Jumlah Belanja
	(1)	(5)	(6)	(7)
1	Tombo	77 359 000	-	1 561 293 300
2	Wonomerto	41 530 000	-	1 425 488 100
3	Wonodadi	43 000 000	-	1 292 575 449
4	Pesalakan	50 803 000	-	1 273 926 700
5	Binangun	57 000 000	-	1 646 600 150
6	Bandar	35 000 000	-	1 228 305 901
7	Sidayu	57 197 000	-	1 590 686 442
8	Tumbreb	78 854 400	-	1 988 996 320
9	Toso	27 059 000	-	1 503 255 984
10	Kluwih	36 968 000	-	1 981 364 200
11	Wonokerto	52 200 000	-	1 663 900 875
12	Candi	40 000 000	-	1 298 810 000
13	Wonosegoro	90 000 000	-	1 703 792 300
14	Batiombo	85 000 000	-	1 238 136 400
15	Simpar	100 595 500	-	1 280 153 282
16	Pucanggading	33 802 000	-	1 350 599 912
17	Tambahrejo	70 952 000	-	1 655 987 000
	Jumlah	977 319 900	-	25 683 872 315

Sumber : Dispermades Kabupaten Batang

Tabel 6.5 Jalan Kabupaten Menurut Ruas di Kecamatan Bandar, 2017

No.	Nama Ruas	Panjang (M)	Lebar (M)	Klasifikasi Fungsi Jalan
(1)	(2)	(3)	(4)	(5)
1	Jl. Lingkar Pasar Bandar	517	6,00	LU
2	Bandar - Batiombo	7 520	4,00	LU
3	Bandar - Pasar Manis	4 430	4,00	JJS
4	Binangun- Tombo	6 200	4,00	LU
5	Pesalakan - Tombo	6 200	3,00	LU
6	Tumbrep - Kluwih	4 500	4,00	LU
7	Bandar - Limpung	14 800	4,00	JJS

Keputusan Bupati Batang No. 050/243/2016 tentang Penetapan Status Ruas Jalan Kabupaten
 Sumber : Dinas Pekerjaan Umum dan Penataan Ruang Kabupaten Batang

Tabel 6.6 Jumlah Kecelakaan Lalu Lintas Menurut Bulan di Polsek Bandar, 2017

	Bulan	Jumlah Kecelakaan Lalu lintas	Jumlah Korban			
			Meninggal	Luka Berat	Luka Ringan	Material (Rp)
	(1)	(2)	(3)	(4)	(5)	(6)
1	Januari	-	-	-	-	-
2	Pebruari	2	-	-	3	1 500 000
3	Maret	2	1	-	3	1 300 000
4	April	3	-	-	3	1 500 000
5	Mei	1	2	-	1	1 500 000
6	Juni	5	1	-	7	2 800 000
7	Juli	2	-	-	3	1 500 000
8	Agustus	1	-	-	2	2 000 000
9	September	3	-	-	3	2 000 000
10	Oktober	2	1	-	2	1 000 000
11	Nopember	-	-	-	-	-
12	Desember	2	-	-	4	1 500 000
	Jumlah	23	5	-	31	16 600 000

Sumber : Satlantas Polres Batang

Tabel 6.7 Jumlah Pelanggan, Volume Air yang Disalurkan dan Nilai Air Minum yang terjual pada Pelanggan PDAM Batang di Kecamatan Bandar, 2017

No.	Jenis Pelanggan	Pelanggan	Volume Air (M3)	Nilai (Rp)
(1)	(2)	(3)	(4)	(5)
1	Rumah tempat Tinggal	2 949	537 586	2 170 870 735
2	Hotel/Niaga	79	14 417	174 446 675
3	Umum	117	39 582	94 043 940
4	Badan Sosial / Rumah Sakit	47	22 395	98 383 655
5	Industri	-	-	-
6	Instansi Pemerintah	26	3 446	29 703 210
7	Khusus	-	-	-
Jumlah		3 218	617 426	2 567 448 215

Sumber : PDAM Kabupaten Batang

BAB

7

**PERBANDINGAN
ANTAR
KECAMATAN**

<https://batangkab.bps.go.id>



Tabel 7.1 Perbandingan Luas Wilayah Antar Kecamatan, 2017

	Kecamatan	Luas (Ha)	Persentase
	(1)	(2)	(3)
1	Wonotunggal	5 235,27	6,64
2	Bandar	7 332,80	9,30
3	Blado	7 838,92	9,94
4	Reban	4 633,38	5,88
5	Bawang	7 384,51	9,36
6	Tersono	4 932,98	6,26
7	Warungasem	7 276,64	9,23
8	Limpung	3 341,66	4,24
9	Banyuputih	4 442,50	5,63
10	Subah	8 352,17	10,59
11	Pecalungan	3 618,97	4,59
12	Tulis	4 508,78	5,72
13	Kandeman	4 175,67	5,29
14	Batang	3 434,54	4,36
15	Warungasem	2 355,37	2,99
	Jumlah	78 864,16	100,00

Sumber : Proyeksi Penduduk Hasil SP2010, BPS Kabupaten Batang

Tabel 7.2 Perbandingan Jumlah Penduduk Antar Kecamatan dan Sex Ratio, 2017

	Kecamatan	Laki-laki	Perempuan	Jumlah	Sex Ratio
	(1)	(2)	(3)	(4)	(5)
1	Wonotunggal	16 528	16 449	32 977	100,48
2	Bandar	33 913	33 596	67 509	100,94
3	Blado	22 698	22 337	45 035	101,62
4	Reban	18 988	19 070	38 058	99,57
5	Bawang	27 308	27 022	54 330	101,06
6	Tersono	19 222	19 250	38 472	99,85
7	Gringsing	30 159	29 737	59 896	101,42
8	Limpung	20 752	20 928	41 680	99,16
9	Banyuputih	17 529	17 675	35 204	99,17
10	Subah	25 830	26 489	52 319	97,51
11	Pecalungan	15 852	16 338	32 190	97,03
12	Tulis	17 749	18 051	35 800	98,33
13	Kandeman	23 886	24 296	48 182	98,31
14	Batang	62 756	63 169	125 925	99,35
15	Warungasem	24 322	24 180	48 502	100,59
	Jumlah				
	2017	377 492	378 587	756 079	99,71
	2016	374 375	375 345	749 720	99,74
	2015	371 071	372 019	743 090	99,75

Sumber : Proyeksi Penduduk Hasil SP2010, BPS Kabupaten Batang

DATA

MENCERDASKAN BANGSA



BADAN PUSAT STATISTIK

KABUPATEN BATANG

Jalan Pemuda No. 90 Batang 51216

Telp/Fax : (0285) 391004

E-mail : bps3325@bps.go.id

ISSN 0262-1169



9 770262 116962