

KECAMATAN
Cimahi Utara
DALAM ANGKA
Cimahi Utara Subdistrict in Figures
2022



**BADAN PUSAT STATISTIK
KOTA CIMAHI**
BPS-Statistics of Cimahi Municipality



KECAMATAN
Cimahi Utara
DALAM ANGKA

Cimahi Utara Subdistrict in Figures

2022



KECAMATAN CIMAHU UTARA DALAM ANGKA
Cimahi Utara Subdistrict in Figures
2022

ISSN:2808-6457

No. Publikasi/*Publication Number*: 32770.2204

Katalog /*Catalog*::1102001.3277030

Ukuran Buku/*Book Size*: 14,8 cm x 21 cm

Jumlah Halaman/*Number of Pages* : xxvi+ 98 hal/*pages*

Naskah/*Manuscript*:

BPS Kota Cimahi

BPS-Statistics of Cimahi Municipality

Penyunting/*Editor*:

BPS Kota Cimahi

BPS-Statistics of Cimahi Municipality

Desain Kover/*Cover Design*:

BPS Kota Cimahi

BPS-Statistics of Cimahi Municipality

Ilustrasi Kover/*Cover Illustration*:

Muhammad Farhan Abiyullah

Diterbitkan oleh/*Published by*:

©BPS Kota Cimahi/*BPS-Statistics of Cimahi Municipality*

Dicetak oleh/*Printed by*:

CV. Nugraha

Dilarang mengumumkan, mendistribusikan, mengomunikasikan, dan/atau menggandakan sebagian atau seluruh isi buku ini untuk tujuan komersil tanpa izin tertulis dari Badan Pusat Statistik Kota Cimahi

Prohibited to announce, distribute, communicate, and/or copy part or all of this book for commercial purpose without permission from BPS-Statistics Indonesia of Cimahi Municipality.

TIM PENYUSUN/TEAM MEMBERS

Pengarah/Director

Ir. Sitti Sarah, MM.

Penanggung Jawab/Persons in Charge

Ir. Sitti Sarah, MM.

Penyunting/Editors

Agus Suwono B. St

Pengolah Data dan Penulis Naskah/Data Processor and Writers

Irnanda Mas Putri, SST. • Herbian Dwi Cahyo, S.Tr.Stat

Penata Letak/Layout Designers

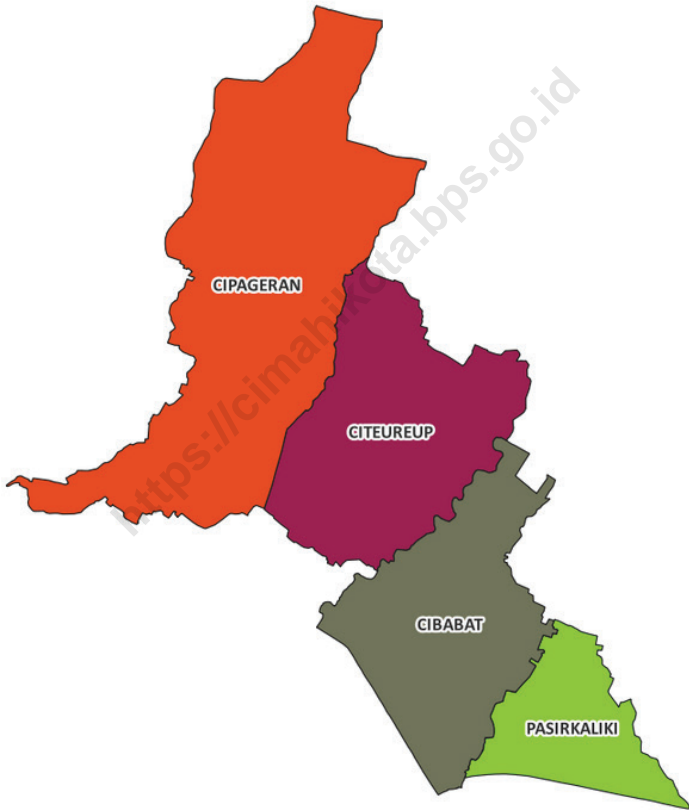
Irnanda Mas Putri

KONTRIBUTOR DATA/DATA CONTRIBUTORS

1. Kementerian Agama/*Ministry of Religious Affair*
2. Kementerian Pendidikan dan Kebudayaan/*Ministry of Education and Culture*
3. Badan Pusat Statistik/*Statistics Indonesia*
4. Dinas Kependudukan dan Pencatatan Sipil Kota Cimahi/ *Cimahi City Population and Civil Registration Office*
5. Badan Kepegawaian dan Pengembangan Sumber Daya Alam Manusia Daerah Kota Cimahi/*The Civil Service and Human Resources Development Agency for the Cimahi City Region*

<https://cimahikota.bps.go.id>

PETA WILAYAH KECAMATAN CIMAHU UTARA
MAP OF CIMAHU UTARA SUBDISTRICT



KEPALA BPS KOTA CIMAHI
CHIEF STATISTICIAN OF CIMAHI MUNICIPALITY



Ir. SITI SARAH, MM.



KATA PENGANTAR

Assalamu'alaikum Warahmatullaahi Wabarakaatuh

Puji syukur kami panjatkan kehadiran Allah SWT, dengan telah disusun dan diterbitkannya publikasi "Kecamatan Cimahi Utara Dalam Angka 2022" yang merupakan publikasi lanjutan dari tahun-tahun sebelumnya. Tabel-tabel yang tersaji sebagian besar merupakan data hasil kompilasi dari kegiatan rutin/survei yang dilaksanakan oleh Badan Pusat Statistik Kota Cimahi di Kecamatan Cimahi Utara selama tahun 2021 serta kompilasi data Dinas/Instansi/Lembaga Pemerintah.

Publikasi Kecamatan Cimahi Utara Dalam Angka 2022 merupakan kumpulan data yang sangat penting dalam memenuhi kebutuhan data dan informasi, khususnya untuk perencanaan, pengendalian dan evaluasi pembangunan di tingkat kecamatan. Data yang disajikan akan memudahkan bagi pemakai data untuk memperoleh gambaran tentang keberhasilan pembangunan di semua sektor di Kota Cimahi, khususnya di Kecamatan Cimahi Utara.

Dalam setiap penerbitan, kami berusaha untuk meningkatkan kualitas maupun kuantitas keragaman data untuk memenuhi kebutuhan konsumen, namun karena keterbatasan berbagai hal, maka sampai saat ini mungkin belum dapat terpenuhi seluruhnya. Oleh karena itu kami sangat mengharapkan kritik dan saran yang bersifat konstruktif dari semua pihak, sebagai masukan untuk tercapainya kesempurnaan pada publikasi yang akan datang.

Akhirnya saya mengucapkan terima kasih dan penghargaan kepada semua pihak yang telah membantu dalam penyusunan buku ini, terutama kepada tim pengumpul data, pengolah data hingga tim penyusun publikasi yang mendukung terbitnya publikasi Kecamatan Cimahi Utara Dalam Angka 2022. Demikian semoga Allah SWT senantiasa melimpahkan taufiq dan hidayah-Nya, serta meridhoi upaya kita sekalian.

Wassalaamu'alaikum Warahmatullaahi Wabarakaatuh.

20 September 2022

Kepala BPS
Kota Cimahi



SITTI SARAH



PREFACE

Assalamu'alaikum Warahmatullahi Wabarakaatuh

Praise and gratitude we pray for the presence of Allah SWT, by having compiled and published the publication "Cimahi Utara Subdistrict in Figures 2022" which is a follow-up publication from previous years. The tables presented are mostly data compiled from routine activities/surveys carried out by the Central Bureau of Statistics of the City of Cimahi in Cimahi Utara Subdistrict during 2021 as well as compilation of data from Government Agencies/Agencies/Institutions.

The publication of Cimahi Utara Subdistrict in Figures 2022 is a data collection that is very important in meeting data and information needs, especially for planning, controlling and evaluating development at the sub-Subdistrict level. The data presented will make it easier for data users to obtain an overview of the success of development in all sectors in Cimahi City, especially in Cimahi Utara Subdistrict.

In each publication, we strive to improve the quality and quantity of data diversity to meet consumer needs, but due to various limitations, so far it may not have been fully fulfilled. Therefore, we really hope for constructive criticism and suggestions from all parties, as input for achieving perfection in future publications.

Finally, I would like to express my gratitude and appreciation to all those who have helped in the preparation of this book, especially to the data collection team, data processing team and the publication drafting team who supported the publication of the publication of Cimahi Utara Subdistrict in Figures 2022. Thus, may Allah SWT always bestow taufiq and guidance. Him, and bless all of our efforts.

Wassalaamu'alaikum Warahmatullaahi Wabarakaatuh.

Cimahi, 20 September 2022

Chief Statistician of
Cimahi Utara

Ir. Sitti Sarah, MM.

DAFTAR ISI/CONTENTS

	Halaman <i>Page</i>
Kata Pengantar.....	xi
Preface.....	xii
Daftar Isi/ Contents	xiii
Daftar Tabel/ List of Tables	xv
Daftar Gambar/ List of Figures	xxi
Penjelasan Umum/ Explanatory Notes	xxiv
Daftar Singkatan/ List of Abbreviation	xxvi
1. Geografi dan Iklim/ <i>Geography and Climate</i>	1
2. Pemerintahan/ <i>Government</i>	11
3. Penduduk/ <i>Population</i>	21
4. Sosial dan Kesejahteraan Rakyat/ <i>Social and Welfare</i>	31
5. Pertanian/ <i>Agriculture</i>	61
6. Pariwisata, Transportasi, dan Komunikasi/ <i>Tourism, Transportation, and Communication</i>	75
7. Perbankan, Koperasi, dan Perdagangan/ <i>Banking, Cooperative, and Trade</i> 87	

DAFTAR TABEL/LIST OF TABLES

	Halaman Page
1. GEOGRAFI DAN IKLIM/GEOGRAPHY AND CLIMATE	
1.1 KEADAAN GEOGRAFI GEOGRAPHY CONDITION	
1.1.1 Luas Daerah Menurut Desa/Kelurahan di Kecamatan Cimahi Utara, 2021 <i>Total Area by Villages/Kelurahan in Cimahi Utara Subdistrict, 2021</i>	8
1.1.2 Jarak ke Ibukota Kecamatan dan Ibukota Kabupaten/Kota Menurut Desa/Kelurahan di Kecamatan Cimahi Utara (km), 2021 <i>Distance to the Subdistrict Capital and Regency/Municipal Capital by Villages/Kelurahan in Cimahi Utara Subdistrict (km), 2021.....</i>	9
2. PEMERINTAHAN/GOVERNMENT	
2.1 WILAYAH ADMINISTRATIF ADMINISTRATIVE AREA	
2.1.1 Jumlah Rukun Warga (RW) dan Rukun Tetangga (RT) Menurut Desa/Kelurahan di Kecamatan Cimahi Utara 2021 <i>Number of Rukun Warga and Rukun Tetangga by Villages1/ Kelurahan in Cimahi Utara Subdistrict, 2021</i>	18
2.2 SUMBER DAYA MANUSIA HUMAN RESOURCES	
2.2.1 Jumlah Pegawai Negeri Sipil Pemerintah Daerah Kecamatan Cimahi Utara Menurut Tingkat Pendidikan dan Jenis Kelamin, 2021 <i>Number of Civil Servants of Cimahi Utara Subdistrict District Government by Educational Level and Sex, 2021</i>	19
3. PENDUDUK/POPULATION	
3.1 Penduduk, Distribusi, Persentase Penduduk, Kepadatan Penduduk, Rasio Jenis Kelamin, Penduduk Menurut Desa/Kelurahan di Kecamatan Cimahi Utara, 2021	

	<i>Population, Percentage, Distribution of Population, Population Density and Population Sex Ratio by Villages/Kelurahan in Cimahi Utara Subdistrict, 2021</i>	28
3.2	Jumlah Penduduk Menurut Kelompok Umur dan Jenis Kelamin di Kecamatan Cimahi Utara, 2021 <i>Population by Age Groups and Sex in Cimahi Utara Subdistrict, 2021.</i>	30
4.	SOSIAL DAN KESEJAHTERAAN RAKYAT/SOCIAL AND WELFARE	
4.1	PENDIDIKAN EDUCATION	
4.1.1	Banyaknya Desa ¹ /Kelurahan yang Memiliki Fasilitas Sekolah Menurut Tingkat Pendidikan di Kecamatan Cimahi Utara, 2019–2021 <i>Number of Villages¹/Kelurahan Having Educational Facilities by Educational Level in Cimahi Utara Subdistrict, 2019–2021</i>	39
4.1.2	Jumlah Sekolah Menurut Tingkat Pendidikan di Kecamatan Cimahi Utara, 2020/2021 dan 2021/2022 <i>Number of Schools by Educational Level in Cimahi Utara Subdistrict, 2020/2021 and 2021/2022.....</i>	40
4.1.3	Jumlah Guru Menurut Tingkat Pendidikan di Kecamatan Cimahi Utara, 2020/2021 dan 2021/2022 <i>Number of Teachers by Educational Level in Cimahi Utara Subdistrict, 2020/2021 and 2021/2022.....</i>	41
4.1.4	Jumlah Murid Menurut Tingkat Pendidikan di Kecamatan Cimahi Utara, 2020/2021 dan 2021/2022 <i>Number of Pupils by Educational Level in Cimahi Utara Subdistrict, 2020/2021 and 2021/2022.....</i>	42
4.2	KESEHATAN HEALTH	
4.2.1	Banyaknya Desa ¹ /Kelurahan yang Memiliki Sarana Kesehatan Menurut Jenis Sarana Kesehatan di Kecamatan Cimahi Utara, 2019–2021 <i>Number of Villages¹/Kelurahan Health Facilities by Type of Health Facilities in Cimahi Utara Subdistrict, 2019–2021.....</i>	43

4.2.2	Banyaknya Warga Penderita Kekurangan Gizi Menurut Desa/Kelurahan di Kecamatan Cimahi Utara, 2020 <i>Number of People with Malnutrition by Villages/Kelurahan in Cimahi Utara Subdistrict, 2020</i>	44
4.3	PERUMAHAN DAN LINGKUNGAN HOUSING AND ENVIRONMENT	
4.3.1	Banyaknya Desa/Kelurahan Menurut Sumber Air Minum Sebagian Besar Keluarga di Kecamatan Cimahi Utara, 2019–2021 <i>Number of Villages/Kelurahan by Drinking Water Source of Majority Family in Cimahi Utara Subdistrict, 2019–2021</i>	45
4.3.2	Banyaknya Keluarga Menurut Desa/Kelurahan dan Jenis Pengguna Listrik di Kecamatan Cimahi Utara, 2021 <i>Number of Family by Villages/Kelurahan and Type of Electricity Consumer in Cimahi Utara Subdistrict, 2021</i>	46
4.3.3	Banyaknya Desa/Kelurahan Menurut Sumber Penerangan Jalan Utama Desa/Kelurahan di Kecamatan Cimahi Utara, 2019–2021 <i>Number of Villages/Kelurahan by Source of Villages/Kelurahan's Main Street Lighting in Cimahi Utara Subdistrict, 2019–2021</i>	47
4.3.4	Banyaknya Desa/Kelurahan Menurut Penggunaan Fasilitas Tempat Buang Air Besar Sebagian Besar Keluarga di Kecamatan Cimahi Utara, 2019–2021 <i>Number of Villages/Kelurahan by Toilet Facility Used by Majority Family in Cimahi Utara Subdistrict, 2019–2021</i>	48
4.3.5	Banyaknya Desa/Kelurahan Menurut Jenis Bahan Bakar untuk Memasak yang Digunakan Sebagian Besar Keluarga di Kecamatan Cimahi Utara, 2021 <i>Number of Villages/Kelurahan by Type of Cooking Fuel Used by Majority Family in Cimahi Utara Subdistrict, 2021</i>	49
4.4	AGAMA DAN SOSIAL LAINNYA RELIGION AND OTHER SOCIAL AFFAIRS	
4.4.1	Jumlah Tempat Peribadatan Menurut Desa/ Kelurahan di Kecamatan Cimahi Utara, 2021 <i>Number of Worship Places by Villages/Kelurahan in Cimahi Utara Subdistrict, 2021</i>	50
4.4.2	Banyaknya Kejadian Bencana Alam Menurut Desa/Kelurahan dan Jenis Bencana Alam di Kecamatan Cimahi Utara, 2020	

	<i>Number of Natural Disaster Events by Villages/Kelurahan and Type of Natural Disaster in Cimahi Utara Subdistrict, 2020</i>	51
4.4.3	Banyaknya Korban Jiwa Akibat Bencana Alam Menurut Desa/Kelurahan dan Jenis Bencana Alam di Kecamatan Cimahi Utara, 2020 <i>Number of Fatalities Due to Natural Disasters by Villages/Kelurahan and Type of Natural Disaster in Cimahi Utara Subdistrict, 2020</i>	54
4.4.4	Keberadaan Fasilitas/Upaya Antisipasi/Mitigasi Bencana Alam Menurut Desa/Kelurahan di Kecamatan Cimahi Utara, 2021 <i>Existence of Facilities/Efforts for Anticipation/Mitigation of Natural Disasters by Villages/Kelurahan by Villages/Kelurahan in Cimahi Utara Subdistrict, 2021</i>	57
4.4.5	Banyaknya Desa/Kelurahan yang Memiliki Kelompok Kegiatan Olahraga Menurut Jenis Olahraga dan Ketersediaan Fasilitas/Lapangan Olahraga di Kecamatan Cimahi Utara, 2021 <i>Number of Villages/Kelurahan Having Sport Activities Groups by Type of Sport and Availability of Sport Facilities/Fields in Cimahi Utara Subdistrict, 2021</i>	59
5.	PERTANIAN/AGRICULTURE	
5.1	Luas Panen Tanaman Sayuran dan Buah-buahan Semusim Menurut Jenis Tanaman di Kecamatan Cimahi Utara (ha), 2018–2021 <i>Harvested Area of Seasonal Vegetables and Fruits by Kind of Plant in Cimahi Utara Subdistrict (ha), 2018–2021</i>	68
5.2	Produksi Tanaman Sayuran dan Buah-buahan Semusim Menurut Jenis Tanaman di Kecamatan Cimahi Utara (kuintal), 2018–2021 <i>Production of Seasonal Vegetables and Fruits by Kind of Plant in Cimahi Utara Subdistrict (quintal), 2018–2021</i>	69
5.3	Luas Panen Tanaman Biofarmaka Menurut Jenis Tanaman di Kecamatan Cimahi Utara (m ²), 2018–2021 <i>Harvested Area of Medicinal Plants by Kind of Plant in Cimahi Utara Subdistrict (m²), 2018–2021</i>	70
5.4	Produksi Tanaman Biofarmaka Menurut Jenis Tanaman di Kecamatan Cimahi Utara (kg), 2018–2021	

	Halaman Page
	71
5.5	72
5.6	73
5.7	74
6.	
6.1	
6.1.1	81
6.2	
6.2.1	82
6.2.2	84

**6.3 KOMUNIKASI
COMMUNICATION**

6.2.3	Jumlah Menara Telepon seluler dan Operator Layanan Komunikasi Telepon Seluler Menurut Desa/ Kelurahan di Kecamatan Cimahi Utara, 2021 <i>Number of Base Transceiver Station (BTS) and Cellular Phone Communication Service Operators by Villages/Kelurahan in Cimahi Utara Subdistrict, 2021</i>	85
6.3.1	Kekuatan Sinyal Telepon Seluler dan Jenis Sinyal Internet Telepon Seluler Menurut Desa/ Kelurahan di Kecamatan Cimahi Utara, 2021 <i>The Strenght of Celular Phone Signal by Villages/Kelurahan in Cimahi Utara Subdistrict, 2021</i>	86

7. PERBANKAN, KOPERASI, DAN PERDAGANGAN/BANKING, COOPERATIVE, AND TRADE

7.1	Banyaknya Sarana Lembaga Keuangan Bank Menurut Desa/ Kelurahan dan Jenis Bank di Kecamatan Cimahi Utara, 2021 <i>Number of Bank by Villages/Kelurahan and Type of Bank in Cimahi Utara Subdistrict, 2021</i>	94
7.2	Banyaknya Koperasi Aktif Menurut Menurut Desa/Kelurahan dan Jenis Koperasi di Kecamatan Cimahi Utara, 2021 <i>Number of Cooperative by Villages/Kelurahan and Type of Cooperative in Cimahi Utara Subdistrict, 2021</i>	95
7.3	Banyaknya Sarana Perdagangan Menurut Desa/Kelurahan dan Jenis Sarana Perdagangan di Kecamatan Cimahi Utara, 2021 <i>Number of Trade Facilities by Villages/Kelurahan and Type of Trade Facilities in Cimahi Utara Subdistrict, 2021</i>	97

DAFTAR GAMBAR/LIST OF FIGURES

Halaman
Page

1.1	Luas Daerah menurut Desa/Kelurahan (%), 2021 <i>Total Area by Village/Kelurahan (%), 2021</i>	6
1.2	Jarak ke Ibukota Kecamatan Menurut Desa/Kelurahan di Kecamatan Cimahi Utara (km), 2021 <i>Distance to the Subdistrict Capital by Village/Kelurahan in Cimahi Utara Subdistrict (km), 2021</i>	7
2.1	Jumlah Rukun Warga (RW) dan Rukun Tetangga (RT) Menurut Kelurahan, 2021 <i>Number of Rukun Warga (RW) and Neighborhood Association (RT) by Sub-district, 2021</i>	16
2.2	Jumlah Pegawai Negeri Sipil Pemerintah Daerah Kecamatan Cimahi Utara Menurut Tingkat Pendidikan dan Jenis Kelamin, 2021 <i>Number of Local Government Civil Servants Cimahi Utara District by Type of Gender, 2021</i>	17
3.1	Kepadatan Penduduk Menurut Desa/Kelurahan di Kecamatan Cimahi Utara (jiwa/km ²), 2021 <i>Population Density by Villages/Kelurahan in Cimahi Utara Subdistrict (people/km²), 2021</i>	26
3.2	Penduduk Menurut Kelompok Umur di Kecamatan Cimahi Utara, 2021 <i>Population by Age Group in Cimahi Utara Subdistrict, 2021</i>	27
4.1	Banyaknya Kelurahan yang Memiliki Fasilitas Sekolah Menurut Tingkat Pendidikan di Kecamatan Cimahi Utara, 2021 <i>Number of Kelurahan Having Educational Facilities by Educational Level in Cimahi Utara Subdistrict, 2021</i>	37

4.2	Banyaknya Warga Penderita Kekurangan Gizi Menurut Desa/Kelurahan di Kecamatan Cimahi Utara, 2020 <i>Number of People with Malnutrition by Villages/Kelurahan in Cimahi Utara Subdistrict, 2020</i>	38
5.1	Persentase Luas Panen Tanaman Biofarmaka Menurut Jenis Tanaman di Kecamatan Cimahi Utara, 2021 <i>Percentage of Harvested Area of Biopharmaceutical Plants by Plant Type in Cimahi Utara District, 2021</i>	67
6.1	Jumlah Sarana Akomodasi Menurut Jenis Akomodasi di Kecamatan Cimahi Utara, 2021 <i>Number of Accommodation Facilities by Village/Kelurahan and Type of Accommodation in Cimahi Utara District, 2021</i>	80
7.1	Banyaknya Sarana Lembaga Keuangan Bank Menurut Jenis Bank di Kecamatan Cimahi Utara, 2021 <i>Number of Bank Financial Institution Facilities by Type of in Cimahi Utara District, 2021</i>	92
7.2	Banyaknya Sarana Perdagangan Menurut Jenis Sarana Perdagangan di Kecamatan Cimahi Utara, 2021	
 <i>The Number of Trading Facilities by Types of Trading Facilities in Cimahi Utara District, 2021</i>	93

PENJELASAN UMUM/EXPLANATORY NOTES

Tanda-tanda, satuan-satuan, dan lain-lainnya yang digunakan dalam publikasi ini adalah sebagai berikut:

Symbols, measurement units, and acronyms which are used in this publication, are as follows:

1. TANDA-TANDA/SYMBOLS

Data tidak tersedia/ <i>Data not available</i>	: ...
Tidak ada atau nol / <i>Null or zero</i>	: -
Data dapat diabaikan/ <i>Data negligible</i>	: 0
Tanda decimal/ <i>Decimal point</i>	: ,
Data tidak dapat ditampilkan/ <i>Not applicable</i>	: NA
Angka estimasi/ <i>Estimated figures</i>	: e
Angka diperbaiki/ <i>Revised figures</i>	: r
Angka sementara/ <i>Preliminary figures</i>	: x
Angka sangat sementara/ <i>Very preliminary figures</i>	: xx
Angka sangat sangat sementara/ <i>Very very preliminary figures</i>	: xxx

2. SATUAN/UNITS

barel/ <i>barrel</i>	: 158,99 liter/ <i>litres</i> = 1/6,2898 m ³
hektar (ha)/ <i>hectare (ha)</i>	: 10 000 m ²
kilometer (km)/ <i>kilometres (km)</i>	: 1 000 meter/ <i>meters (m)</i>
knot/ <i>knot</i>	: 1,8523 km/jam (<i>km/hour</i>)
kuintal/ <i>quintal</i>	: 100 kg
KWh	: 1 000 Watt hour
MWh	: 1 000 KWh
liter (untuk beras)/ <i>litre (for rice)</i>	: 0,80 kg
MMSCF	: 1/35,3 m ³
metrik ton (m.ton)/ <i>metric ton (m. ton)</i>	: 0,98421 long ton = 1 000 kg
ons/ <i>ounce</i>	: 28,31 gram/ <i>grams</i>
ton	: 1 000 kg

Satuan lain: buah, dus, butir, helai/lembar, kaleng, batang, pulsa, ton kilometer (ton-km), jam, menit, persen (%).

Other units: unit, pack, pieces, sheet, tin, pulse, ton-kilometres(ton-km), hour, minute, percent (%).

Perbedaan angka di belakang koma disebabkan oleh pembulatan angka.

The difference in decimal numbers is caused by rounding.

DAFTAR SINGKATAN/LIST OF ABBREVIATION

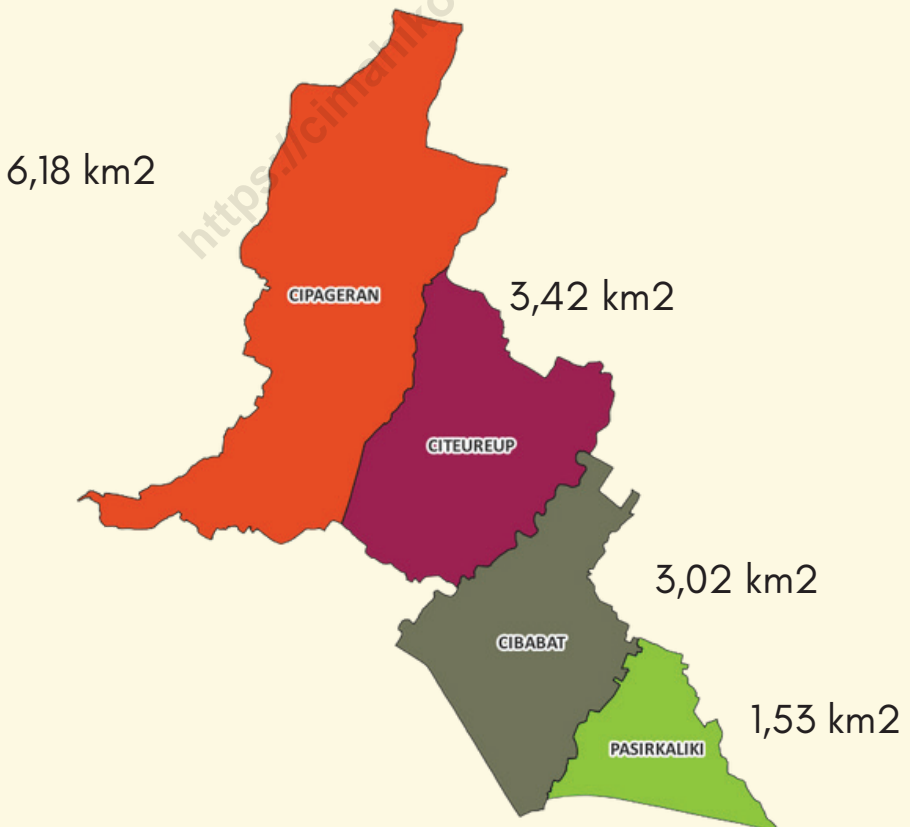
SI	: Stasiun Iklim/ <i>Climate Station</i>
SMPK	: Stasiun Meterologi Pertanian Khusus/ <i>Special Agricultural Meteorological Station</i>
t.t	: Tempat tidur/ <i>Bed</i>
BCG	: Bacillus Calmette Guerin
DPT	: Difteri, Pertusis, Tetanus/ <i>Diphtheria, Tetanus, and Pertussis</i>
TT	: Tetanus Toxoid
IOT	: Industri Obat Tradisional/ <i>Traditional Medicine Industry</i>
IKOT	: Industri Kecil Obat Tradisional/ <i>Traditional Medicine Small Industry</i>
Alkes	: Alat kesehatan/ <i>Health Kits</i>
PKRT	: Perbekalan Kesehatan Rumah tangga/ <i>Household Health Logistics</i>
Kompl	: Komplemen/ <i>Complement</i>
IRTP	: Industri Pangan Produksi Rumah Tangga/ <i>Foods Home Industry</i>
PBF	: Pedagang Besar Farmasi/ <i>Pharmacy Whole-seller</i>
GFK	: Gudang Farmasi Kab/Kota/Regency/ <i>Municipality Pharmacy Warehouse</i>
RB	: Rumah Bersalin/ <i>Delivery House</i>
Pustu	: Puskesmas pembantu/ <i>Auxiliary Public Health Center</i>
BP	: Balai Pengobatan/ <i>Polyclinic</i>
TPS	: Tempat Pembuangan Sampah Sementara / <i>landfill</i>
Jamkesmas	: Jaminan kesehatan masyarakat miskin/ <i>Poor public health insurance</i>
PJKMU	: Program Jaminan Kesehatan Masyarakat Umum/ <i>General Public Health Insurance Program</i>
SIUP	: Surat Ijin Usaha Perdagangan/ <i>Trading Permission Letter</i>
TDP	: Tanda Daftar Perusahaan/ <i>Company Registration Identity</i>
API	: Angka Pengenal Importir/ <i>Importer's Identity Number</i>

01

GEOGRAFI DAN IKLIM
GEOGRAPHY AND CLIMATE

**Luas Wilayah Kecamatan Cimahi Utara
menurut Kelurahan, 2021**

Area of North Cimahi District by Village



Sumber/Source: Peraturan Walikota (PERWALI) Nomor 13 Tahun 2019 tentang Batas Wilayah Kelurahan Kota Cimahi / Mayor's Regulation (PERWALI) Number 13 of 2019 concerning the

PENJELASAN TEKNIS

1. Kecamatan Cimahi Utara terdiri dari 4 kelurahan, yaitu: Kelurahan Citeureup, Cibabat, Pasirkaliki dan Cipageran.
2. Kelurahan Citeureup, dengan Batas Wilayah Administrasi yaitu sebelah Utara berbatasan dengan Kabupaten Bandung Barat; Timur berbatasan dengan Kelurahan Cibabat; dan Kabupaten Bandung Barat; Selatan berbatasan dengan Kelurahan Cimahi dan Kelurahan Cibabat; dan Barat berbatasan dengan Kelurahan Cipageran.
3. Kelurahan Cipageran mempunyai Batas Wilayah Administrasi yaitu sebelah Utara berbatasan dengan Kabupaten Bandung Barat; Timur berbatasan dengan Kelurahan Citeureup; dan Kabupaten Bandung Barat; Selatan berbatasan dengan Kelurahan Padasuka dan Kabupaten Bandung Barat; Barat berbatasan dengan Kabupaten Bandung Barat.
4. Kelurahan Cibabat mempunyai Batas Wilayah Administrasi yaitu sebelah Utara berbatasan dengan: Kelurahan Citeureup; dan Kabupaten Bandung Barat; Timur berbatasan dengan: Kelurahan Pasirkaliki; dan Kabupaten Bandung Barat; Selatan berbatasan dengan Kelurahan Cigugur Tengah; Kelurahan Pasirkaliki; dan Kota Bandung; dan Barat berbatasan dengan Kelurahan Cimahi, Kelurahan Karangmekar

TECHNICAL NOTES

1. *Cimahi Utara District consists of 4 villages, namely: Citeureup, Cibabat, Pasirkaliki and Cipageran villages.*
2. *Citeureup Village, with the Administrative Area Boundary, namely the north bordering the West Bandung Regency; East is bordered by Cibabat Village; and West Bandung Regency; South is bordered by Kelurahan Cimahi and Kelurahan Cibabat; and the west is bordered by Cipageran Village.*
3. *Cipageran Village has an Administrative Area Boundary, namely in the north it is bordered by West Bandung Regency; East is bordered by Citeureup Village; and West Bandung Regency; South is bordered by Padasuka Village and West Bandung Regency; West is bordered by West Bandung Regency.*
4. *Cibabat Village has an Administrative Area Boundary, namely to the north it is bordered by: Citeureup Village; and West Bandung Regency; East bordered by: Kelurahan Pasirkaliki; and West Bandung Regency; South is bordered by Central Cigugur Village; Pasirkaliki Village; and Bandung City; and the west is bordered by Cimahi Village, Karangmekar Village and Cigugur Tengah.*

- dan Kelurahan Cigugur Tengah.
5. Kelurahan Pasirkaliki mempunyai Batas Wilayah Administrasi yaitu sebelah Utara berbatas dengan Kota Bandung; dan Kabupaten Bandung Barat; Timur berbatas dengan Kota Bandung; Selatan berbatas dengan Kota Bandung; dan Barat berbatas dengan Kelurahan Cibabat.
 6. Jarak tempuh adalah jarak yang sering dilalui warga
5. *Pasirkaliki Village has an Administrative Area Boundary, namely in the north it is bordered by the City of Bandung; and West Bandung Regency; East is bordered by the city of Bandung; South is bordered by Bandung City; and the west is bordered by Cibabat Village.*
 6. *Mileage is the distance traveled by residents*

<https://cimahikota.bps.go.id>

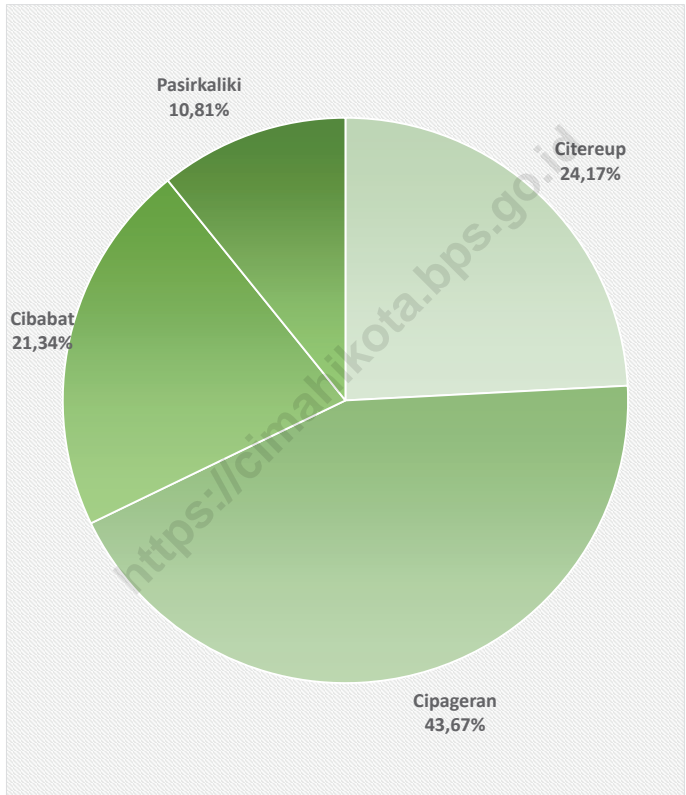
ULASAN

Kecamatan Cimahi Utara terdiri atas 4 kecamatan, yaitu Pasirkaliki, Cibabat, Citereup, dan Cipageran. Luas total wilayah Kecamatan Cimahi Utara adalah 14,15 km persegi. Adapun luas kelurahan terluas di Kecamatan Cimahi Utara adalah Kelurahan Cipageran dengan luas wilayah 6,18 km persegi. Jarak dari kantor kelurahan ke kantor kecamatan terjauh adalah Kelurahan Cipageran dengan jarak kurang lebih 4 kilometer. Namun, jarak terjauh kelurahan ke kantor pemerintahan kota adalah jarak dari kelurahan Pasirkaliki ke kantor pemerintahan kota Cimahi.

DESCRIPTION

Cimahi Utara sub-district consists of 4 sub-districts, namely Pasirkaliki, Cibabat, Citereup, and Cipageran. The total area of Cimahi Utara District is 14.15 square km. The largest urban area in Cimahi Utara District is Cipageran Village with an area of 6.18 square km. The distance from the village office to the furthest sub-district office is Cipageran Village with a distance of approximately 4 kilometers. However, the furthest distance from the kelurahan to the city government office is the distance from the Pasirkaliki kelurahan to the Cimahi city government office.

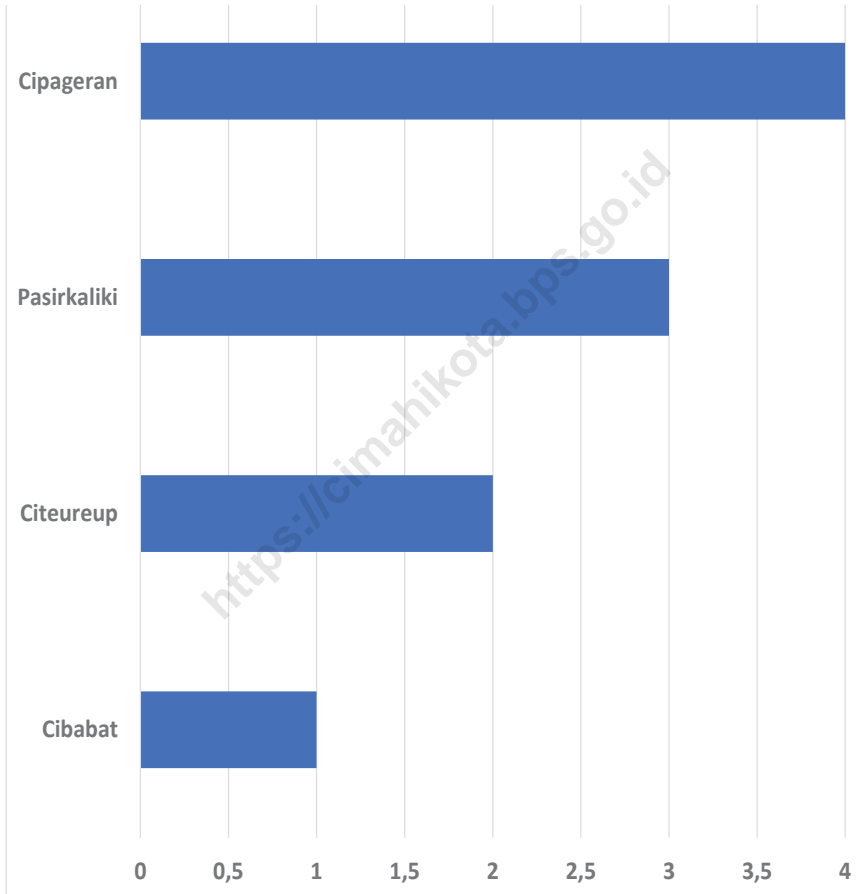
Gambar 1.1 Luas Daerah menurut Desa/Kelurahan (%), 2021
Figures 1.1 Total Area by Village/Kelurahan (%), 2021



Sumber/Source : Peraturan Walikota (PERWALI) Nomor 13 Tahun 2019 tentang Batas Wilayah Kelurahan Kota Cimahi / Mayor's Regulation (PERWALI) Number 13 of 2019 concerning the boundaries of the Cimahi City Urban Village

Gambar 1.2
Figures

**Jarak ke Ibukota Kecamatan Menurut Desa/Kelurahan
di Kecamatan Cimahi Utara (km), 2021**
*Distance to the Subdistrict Capital by Village/Kelurahan
in Cimahi Utara Subdistrict (km), 2021*



Sumber/Source : BPS, Pendataan Potensi Desa (Podes) 2021/BPS-Statistics Indonesia, Village Potential Data Collecting 2021

1.1 KEADAAN GEOGRAFI GEOGRAPHY CONDITION

Tabel 1.1.1 **Luas Daerah Menurut Desa/Kelurahan di Kecamatan Cimahi Utara, 2021**
Table 1.1.1 **Total Area by Villages/Kelurahan in Cimahi Utara Subdistrict, 2021**

Desa/Kelurahan Village/Kelurahan	Luas Total Area (km ² /sq.km)	Persentase terhadap Luas Kecamatan Percentage to Subdistrict Area
(1)	(2)	(3)
Pasirkaliki	1,53	10,81
Cibabat	3,02	21,34
Citeureup	3,42	24,17
Cipageran	6,18	43,67
Cimahi Utara	14,15	100,00

Sumber/Source: Peraturan Walikota (PERWALI) Nomor 13 Tahun 2019 tentang Batas Wilayah Kelurahan Kota Cimahi / Mayor's Regulation (PERWALI) Number 13 of 2019 concerning the boundaries of the Cimahi City Urban Village

Tabel
Table 1.1.2

**Jarak ke Ibukota Kecamatan dan Ibukota Kabupaten/
Kota Menurut Desa/Kelurahan di Kecamatan Cimahi Utara
(km), 2021**
*Distance to the Subdistrict Capital and Regency/Municipal
Capital by Villages/Kelurahan in Cimahi Utara Subdistrict
(km), 2021*

Desa/Kelurahan <i>Village/Kelurahan</i>	Jarak ke Ibukota Kecamatan <i>Distance to Subdistrict Capital</i>	Jarak ke Ibukota Kabupaten/ Kota <i>Distance to Regency/Municipal Capital</i>
(1)	(2)	(3)
Pasirkaliki	3,00	4,00
Cibabat	1,00	1,00
Citeureup	2,00	2,00
Cipageran	4,00	3,00

Catatan/Note: Jarak merupakan jarak tempuh dari kantor kelurahan ke kantor camat dan kantor walikota dengan pembulatan matematis/ *Distance is the distance from the kelurahan office to the sub-district office and the mayor's office with mathematical rounding*

Sumber/Source: BPS, Pendataan Potensi Desa (Podes) 2021/BPS-Statistics Indonesia, *Village Potential Data Collecting 2021*

02

PEMERINTAHAN
GOVERNMENT

Kelurahan dengan jumlah Rukun Warga Terbanyak Tahun 2021 adalah

The village with the highest number of Neighborhoods in 2021 is

Cipageran

29 RW



PENJELASAN TEKNIS**TECHNICAL NOTES**

1. Secara administrasi, sejak tahun 1999 (Undang- Undang Nomor 22 tahun 1999) telah terjadi pemekaran sejumlah provinsi di Indonesia seiring dengan tuntutan otonomi daerah. Untuk mendukung penyelenggaraan kegiatan statistik, BPS menetapkan kode dan nama wilayah kerja statistik. Penetapan dituangkan dalam Peraturan Badan Pusat Statistik Nomor 5 Tahun 2021 Tanggal 30 Desember 2021 tentang Perubahan Atas Peraturan Badan Pusat Statistik Nomor 1 Tahun 2021 tentang Kode dan Nama Wilayah Kerja Statistik Tahun 2021. Sampai dengan Juni 2021, wilayah kerja statistik meliputi 34 provinsi, 416 kabupaten, 98 kota, 7.274 kecamatan, dan 83.843 desa/kelurahan (termasuk Unit Permukiman Transmigrasi/UPT).
 2. Pemerintahan Indonesia menganut sistem presidensial yang berdasarkan Pancasila.
 3. Rukun Warga, untuk selanjutnya disingkat RW atau sebutan lainnya adalah bagian dari kerja lurah dan merupakan lembaga yang dibentuk melalui musyawarah pengurus RT di wilayah kerjanya yang ditetapkan oleh Pemerintah Desa atau Lurah.
1. *Since 1999 (Law No. 22/1999), several provinces have split in line with the implementation of regional autonomy. In collecting statistical data, BPS-Statistics Indonesia has set codes and names of all regional levels where the data collection is undertaken. It was stipulated in BPS Regulation Number 5 of 2021, 30 December 2021, as a revision of BPS Regulation Number 1 of 2021 on Code and Name of Regional Level of Data Collection. Up to June 2021, the regions of statistical data collection has comprised 34 provinces, 416 regencies, 98 municipalities, 7,274 subdistricts, and 83,843 villages/kelurahan (include Transmigration Settlement Unit)*
 2. *The Indonesian Government follows the presidential system based on the Five Principles (Pancasila).*
 3. *According to Law 5 of 2014 on State Civil Apparatur (ASN), Civil Servants (PNS) are Indonesian citizens who meet specific requirements are appointed as permanent ASN employees by staffing officers to occupy government position.*

4. Rukun Tetangga, untuk selanjutnya disingkat RT atau sebutan lainnya adalah lembaga yang dibentuk melalui musyawarah masyarakat setempat dalam rangka pelayanan pemerintahan dan kemasyarakatan yang ditetapkan oleh Pemerintah Desa atau Lurah.
 5. Menurut Undang-Undang Nomor 5 Tahun 2014 tentang Aparatur Sipil Negara, Pegawai Negeri Sipil (PNS) adalah warga negara Indonesia yang memenuhi syarat tertentu, diangkat sebagai pegawai ASN secara tetap oleh pejabat pembina kepegawaian untuk menduduki jabatan pemerintahan.
4. *Rukun Tetangga, hereinafter abbreviated as RT or other designations, is an institution formed through local community consultations in the context of government and community services determined by the Village Government or Lurah.*
 5. *According to Law Number 5 of 2014 concerning State Civil Apparatus, Civil Servants (PNS) are Indonesian citizens who meet certain requirements, are appointed as permanent ASN employees by staffing officers to occupy government positions.*

ULASAN

Di kecamatan Cimahi Utara terdapat 87 Rukun Warga (RW) dan 469 Rukun Tetangga (RT). Jumlah Rukun Warga tertinggi ada di kelurahan Cipageran dengan total 29 RW. Sedangkan jumlah RW terkecil ada di kelurahan Pasirkaliki yaitu 14 RW. Seiring dengan hal tersebut, jumlah RT di Cipageran merupakan yang terbesar yaitu 148 RT sedangkan Pasirkaliki memiliki jumlah RW terendah dengan jumlah RT sebesar 70 RT.

Dilihat dari sisi SDM pemerintahan, Pegawai Negeri Sipil (PNS) di Kecamatan Cimahi Utara sebagian besar merupakan lulusan S1/Sarjana dan SMA/Sederajat. Dari total 64 orang PNS, jumlah lulusan Sarjana mencapai 23 orang, sedangkan lulusan SMA sebesar 21 orang.

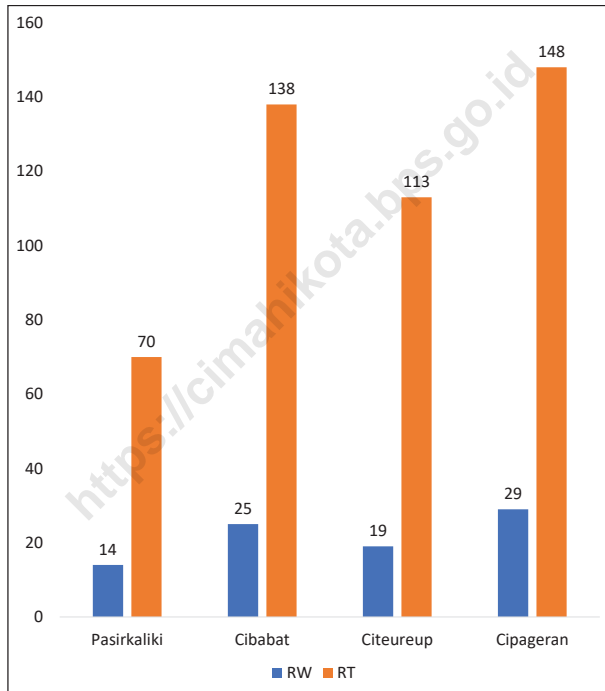
DESCRIPTION

In Cimahi Utara sub-district, there are 87 Rukun Warga (RW) and 469 Rukun Tetangga (RT). The highest number of Rukun Warga is in the Cipageran sub-district with a total of 29 RWs. While the smallest number of RWs is in Pasirkaliki village, which is 14 RW. Along with this, the number of RTs in Cipageran is the largest at 148 RTs, while Pasirkaliki has the lowest number of RWs with a total of 70 RTs.

In terms of government human resources, civil servants (PNS) in Cimahi Utara District are mostly graduates of S1/Bachelor and High School/Equivalent. Of the total 64 civil servants, the number of bachelor graduates reached 23 people, while high school graduates amounted to 21 people.

Gambar 2.1
Figures

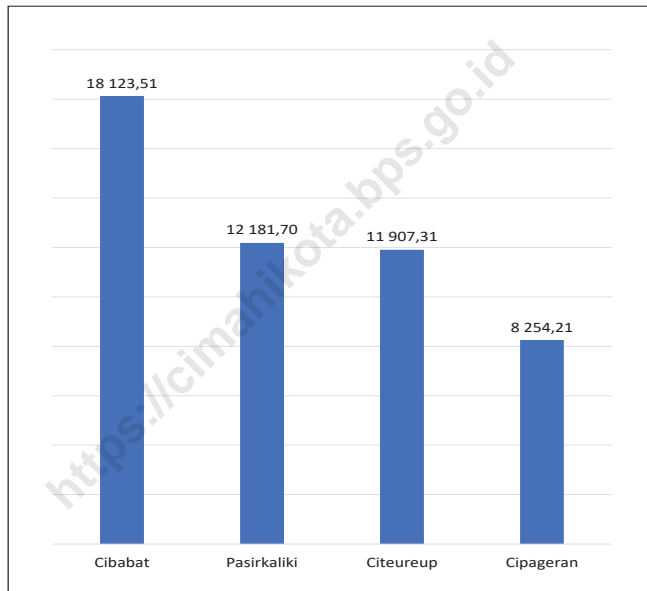
**Jumlah Rukun Warga (RW) dan Rukun Tetangga (RT)
Menurut Kelurahan, 2021**
**Number of Rukun Warga (RW) and Neighborhood
Association (RT) by Sub-district, 2021**



Sumber/Source : Dinas Kependudukan dan Pencatatan Sipil Kota Cimahi, Data Konsolidasi Bersih Semester II 2021 Kota Cimahi/Cimahi City Population and Civil Registration Office, Clean Consolidated Data for the Second Semester of 2021 for Cimahi City

Gambar 2.2
Figures

**Jumlah Pegawai Negeri Sipil Pemerintah Daerah
Kecamatan Cimahi Utara Menurut Tingkat Pendidikan
dan Jenis Kelamin, 2021**
*Number of Local Government Civil Servants Cimahi Utara
District by Type of Gender, 2021*



Sumber/Source : Badan Kepegawaian dan Pengembangan Sumber Daya Alam Manusia Daerah Kota Cimahi melalui Open Data Kota Cimahi yang diakses pada 31 Agustus 2022 pukul 11.40 WIB/The Civil Service and Human Resources Development Agency for the Cimahi City Region through the Cimahi City Open Data which was accessed on August 31, 2022 at 11.40 WIB.

2.1 WILAYAH ADMINISTRATIF ADMINISTRATIVE AREA

Tabel 2.1.1 **Jumlah Rukun Warga (RW) dan Rukun Tetangga (RT) Menurut Desa/Kelurahan di Kecamatan Cimahi Utara 2021**
Table *Number of Rukun Warga and Rukun Tetangga by Villages/Kelurahan in Cimahi Utara Subdistrict, 2021*

Desa/Kelurahan <i>Village/Kelurahan</i>	Rukun Warga (RW) <i>Rukun Warga</i>	Rukun Tetangga (RT) <i>Rukun Tetangga</i>
(1)	(2)	(3)
Pasirkaliki	14	70
Cibabat	25	138
Citeureup	19	113
Cipageran	29	148
Cimahi Utara	87	469

Catatan/Note: ...

Sumber/Source: Dinas Kependudukan dan Pencatatan Sipil Kota Cimahi, Data Konsolidasi Bersih Semester II 2021 Kota Cimahi/Cimahi City Population and Civil Registration Office, Clean Consolidated Data for the Second Semester of 2021 for Cimahi City

2.2 SUMBER DAYA MANUSIA HUMAN RESOURCES

Tabel 2.2.1 Jumlah Pegawai Negeri Sipil Pemerintah Daerah Kecamatan Cimahi Utara Menurut Tingkat Pendidikan dan Jenis Kelamin, 2021
Number of Civil Servants of Cimahi Utara Subdistrict District Government by Educational Level and Sex, 2021

Tingkat Pendidikan <i>Educational Level</i>	Laki-Laki <i>Male</i>	Perempuan <i>Female</i>	Jumlah <i>Total</i>
(1)	(2)	(3)	(4)
Sekolah Dasar (SD) <i>Primary School</i>	1
SMP/Sederajat <i>Junior High School</i>	2
SMA/Sederajat <i>Senior High School</i>	21
Diploma I/Akta I <i>Diploma I/Akta I</i>	-
Diploma II/Akta II <i>Diploma II/Akta II</i>	-
Diploma III/Akta III <i>Diploma III/Akta III</i>	1
Diploma IV/Akta IV <i>Diploma IV/Akta IV</i>	4
S1/Sarjana <i>Under Graduate/Bachelor</i>	23
S2/Pasca Sarjana <i>Graduate</i>	12
S3/Doktor/Ph.D <i>Post Graduate</i>	-
Jumlah/Total	44	20	64

Catatan/Note: ...

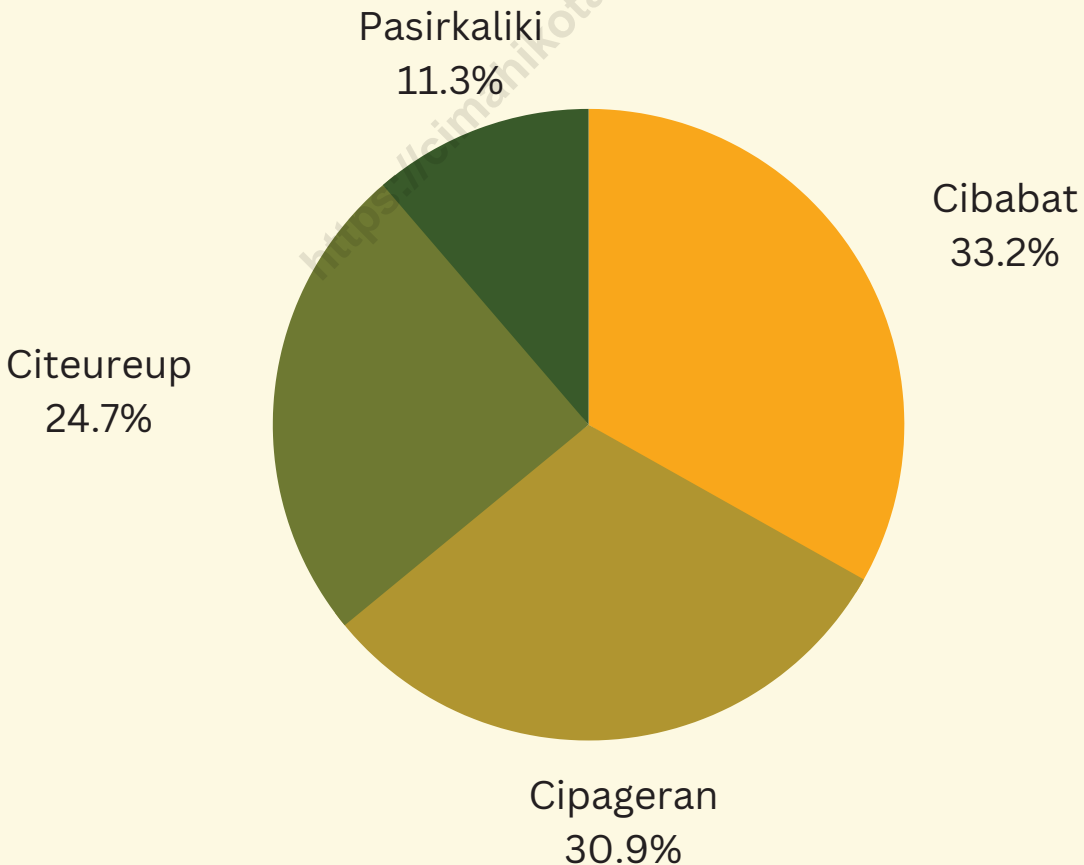
Sumber/Source: Badan Kepegawaian dan Pengembangan Sumber Daya Alam Manusia Daerah Kota Cimahi melalui Open Data Kota Cimahi yang diakses pada 31 Agustus 2022 pukul 11.40 WIB/*The Civil Service and Human Resources Development Agency for the Cimahi City Region through the Cimahi City Open Data which was accessed on August 31, 2022 at 11.40 WIB.*

03

**PENDUDUK
POPULATION**

**Persentase penduduk terhadap total Kecamatan
Cimahi Utara menurut Kelurahan, 2021**

Percentage of population to the total North Cimahi District by Village, 2021



PENJELASAN TEKNIS

1. Secara khusus UU No.24 Tahun 2013 pasal 1 point 9 menyebutkan bahwa data kependudukan adalah data perseorangan dan/atau data agregat yang terstruktur sebagai hasil dari kegiatan pendaftaran penduduk dan pencatatan sipil.
2. Untuk mendukung pendataan penduduk tersebut telah disahkan Undang Undang Nomor 23 Tahun 2006 tentang Administrasi Kependudukan dan direvisi terakhir menjadi Undang Undang Nomor 24 Tahun 2013 tentang Perubahan Atas Undang Undang Nomor 23 Tahun 2006 tentang Administrasi Kependudukan.
3. Dalam UU Nomor 24 Tahun 2013 tentang Administrasi Kependudukan, data dikelompokkan menjadi :
 - a) Data Pribadi adalah data perseorangan tertentu yang disimpan, dirawat, dan dijaga kebenaran serta dilindungi kerahasiaannya (pasal 1 point 22).
 - b) Database adalah kumpulan berbagai jenis data kependudukan yang tersimpan secara sistematis, terstruktur dan saling berhubungan dengan menggunakan perangkat lunak, perangkat keras dan jaringan komunikasi data (pasal 1 point 29 PP No. 37 Tahun 2007).
 - c) Data Kependudukan adalah

TECHNICAL NOTES

1. *In particular, Law No. 24 of 2013 Article 1 point 9 states that population data is individual data and/or structured aggregate data as a result of population registration and civil registration activities.*
2. *To support the population data collection, Law Number 23 of 2006 concerning Population Administration has been ratified and the latest revision is Law Number 24 of 2013 concerning Amendments to Law Number 23 of 2006 concerning Population Administration.*
3. *In Law Number 24 of 2013 about Population Administration, the data are grouped into:*
 - a) Personal Data is certain individual data that is stored, maintained, and kept true and is protected by confidentiality (article 1 point 22).*
 - b) Database is a collection of various types of population data stored in a systematic, structured and interconnected manner using software, hardware and data communication networks (article 1 point 29 of PP No. 37 of 2007).*
 - c) Population Data is individual data or structured aggregate data as a result of population registration and civil registration activities.*
 - d) Aggregate data is a collection*

data perseorangan atau data agregat yang terstruktur sebagai hasil kegiatan pendaftaran penduduk dan pencatatan sipil. d) Data agregat adalah kumpulan data tentang peristiwa kependudukan, peristiwa penting, jenis kelamin, kelompok usia, agama, pendidikan, dan pekerjaan (penjelasan pasal 58 ayat 3 UU No. 24 Tahun 2013).

4. Penyajian data kependudukan berskala kabupaten/kota (pasal 7 UU No. 24 Tahun 2013) berasal dari data kependudukan yang telah dikonsolidasikan dan dibersihkan oleh Kementerian Dalam Negeri.
5. Data Kependudukan diterbitkan secara berkala, untuk skala Nasional, skala Provinsi dan Kabupaten/Kota diterbitkan per semester yaitu semester pertama diterbitkan tiap tanggal 30 Juni dan semester kedua diterbitkan tanggal 31 Desember setiap tahun kalender (penjelasan pasal 5 s/d 7 UU No. 24 Tahun 2013).
6. Kepadatan penduduk adalah ukuran persebaran penduduk yang menunjukkan jumlah penduduk untuk setiap km².
7. Rasio jenis kelamin adalah perbandingan antara jumlah penduduk laki-laki dan jumlah penduduk perempuan pada suatu daerah dan waktu tertentu, yang biasanya dinyatakan dalam banyaknya penduduk laki-laki per 100 penduduk perempuan.

of data on population events, important events, gender, age group, religion, education, and occupation (explanation of article 58 paragraph 3 of Law No. 24 of 2013).

4. *The presentation of population data on a district/city scale (article 7 of Law No. 24 of 2013) is derived from population data that Ministry of Home Affairs.*
5. *Population data is published periodically, for the National scale, Provincial and Regency/City scales are published per semester, namely the first semester is published every June 30 and the second semester is published on December 31 every calendar year (explanation of articles 5 to 7 of Law No. 2013).*
6. *Population density is a measure of population distribution which shows the number of residents for each square kilometer of area.*
7. *The sex ratio is the ratio between the number of male population and female population in a certain area and time, which is usually expressed in the number of male population per 100 female population.*

ULASAN

Penduduk Kecamatan Cimahi Utara pada tahun 2021 berjumlah 165.105 jiwa. Kelurahan dengan penduduk terbanyak adalah Kelurahan Cibabat dengan persentase 33,15 persen terhadap total penduduk di Kecamatan Cimahi Utara. Kelurahan Cibabat juga merupakan kelurahan terpadat dengan densitas 18.123 jiwa bermukim di setiap km persegi. Rasio Jenis Kelamin Cimahi Utara, yaitu perbandingan jumlah penduduk laki-laki dan perempuan adalah 101,61. Artinya, setiap 100 penduduk perempuan ada sebanyak 101 penduduk laki-laki.

Penduduk Kecamatan Cimahi Utara didominasi oleh penduduk usia muda, dengan penduduk terbanyak ada di kelompok umur 10-14 tahun, dengan jumlah penduduk pada kelompok umur tersebut 14.063 jiwa.

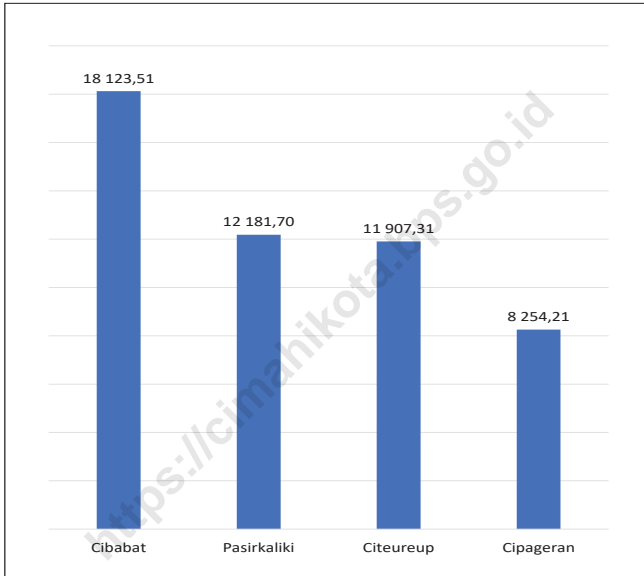
DESCRIPTION

The population of Cimahi Utara District in 2021 is 165,105 people. The village with the largest population is Cibabat Village with a percentage of 33.15 percent of the total population in Cimahi Utara District. Kelurahan Cibabat is also the most populous kelurahan with a density of 18,123 people living in every sq km. Cimahi Utara Sex Ratio, which is the ratio of the male and female population is 101.61. This means that for every 100 female residents there are 101 male residents.

The population of Cimahi Utara District is dominated by young people, with the largest population in the 10-14 year age group, with a population of 14,063 people in that age group.

Gambar 3.1
Figures


Kepadatan Penduduk Menurut Desa/Kelurahan di Kecamatan Cimahi Utara (jiwa/km²), 2021
Population Density by Villages/Kelurahan in Cimahi Utara Subdistrict (people/km²), 2021



Sumber/Source : Dinas Kependudukan dan Pencatatan Sipil Kota Cimahi, Data Konsolidasi Bersih Semester II 2021 Kota Cimahi/Cimahi City Population and Civil Registration Office, Clean Consolidated Data for the Second Semester of 2021 for Cimahi City

Gambar 3.2
Figures

**Penduduk Menurut Kelompok Umur di Kecamatan
Cimahi Utara, 2021**
Population by Age Group in Cimahi Utara Subdistrict, 2021



Sumber/Source : Dinas Kependudukan dan Pencatatan Sipil Kota Cimahi, Data Konsolidasi Bersih Semester II 2021
Kota Cimahi/Cimahi City Population and Civil Registration Office, Clean Consolidated Data for the
Second Semester of 2021 for Cimahi City

Tabel 3.1
Table

Penduduk, Distribusi, Persentase Penduduk, Kepadatan Penduduk, Rasio Jenis Kelamin, Penduduk Menurut Desa/ Kelurahan di Kecamatan Cimahi Utara, 2021
Population, Percentage, Distribution of Population, Population Density and Population Sex Ratio by Villages/ Kelurahan in Cimahi Utara Subdistrict, 2021

Desa/Kelurahan Village/Kelurahan	Penduduk/Population		
	Laki-Laki/Male	Perempuan/Female	Jumlah/Total
(1)	(2)	(3)	(4)
Pasirkaliki	9 308	9 330	18 638
Cibabat	27 531	27 202	54 733
Citeureup	20 467	20 256	40 723
Cipageran	25 709	25 302	51 011
Cimahi Utara	83 015	82 090	165 105

Lanjutan Tabel/*Continued Table 3.1*

Desa/Kelurahan Village/Kelurahan	Persentase Penduduk Percentage of Total Population	Kepadatan Penduduk (per Km²) Population Density per sq km	Rasio Jenis Kelamin Penduduk Population Sex Ratio
(1)	(5)	(6)	(7)
Pasirkaliki	11,29	12 181,70	99,76
Cibabat	33,15	18 123,51	101,21
Citeureup	24,66	11 907,31	101,04
Cipageran	30,90	8 254,21	101,61
Cimahi Utara	100,00	11 668,20	101,13

Catatan/*Note*: Penghitungan kepadatan penduduk menggunakan luas wilayah kelurahan berdasarkan Peraturan Walikota (PERWALI) Nomor 13 Tahun 2019 tentang Batas Wilayah Kelurahan Kota Cimahi/*The calculation of population density uses the area of the kelurahan based on the Mayor's Regulation (PERWALI) Number 13 of 2019 concerning the boundaries of the Cimahi City Urban Village*

Sumber/*Source*: Dinas Kependudukan dan Pencatatan Sipil Kota Cimahi Data Konsolidasi Bersih Semester II 2021 Kota Cimahi/*Cimahi City Population and Civil Registration Office Clean Consolidated Data for the Second Semester of 2021 for Cimahi City*

Tabel 3.2
Table

Jumlah Penduduk Menurut Kelompok Umur dan Jenis Kelamin di Kecamatan Cimahi Utara, 2021
Population by Age Groups and Sex in Cimahi Utara Subdistrict, 2021

Kelompok Umur Age Groups	Jenis Kelamin/Sex		
	Laki-Laki Male	Perempuan Female	Jumlah Total
(1)	(2)	(3)	(4)
0-4	7 139	6 738	13 877
5-9	7 033	6 711	13 744
10-14	7 237	6 826	14 063
15-19	6 754	6 556	13 310
20-24	7 017	6 761	13 778
25-29	7 024	6 816	13 840
30-34	6 122	5 869	11 991
35-39	6 524	6 458	12 982
40-44	6 415	6 368	12 783
45-49	5 650	5 841	11 491
50-54	4 962	5 153	10 115
55-59	4 013	4 256	8 269
60-64	3 132	3 206	6 338
65-69	2 043	2 047	4 090
70-74	965	1 186	2 151
75+	984	1 299	2 283
Jumlah	83 014	82 091	165 105

Catatan/Note: ...

Sumber/Source: Dinas Kependudukan dan Pencatatan Sipil Kota Cimahi, Data Konsolidasi Bersih Semester II 2021 Kota Cimahi/Cimahi City Population and Civil Registration Office, Clean Consolidated Data for the Second Semester of 2021 for Cimahi City

04

SOSIAL DAN KESEJAHTERAAN RAKYAT
SOCIAL AND WELFARE

**Jumlah Tempat Peribadatan Menurut
Kelurahan di Kecamatan Cimahi Utara, 2021**

*Number of Places of Worship by Urban Village in North
Cimahi District, 2021*



Masjid/Mosque

152



Mushola/Prayer Room

161

PENJELASAN TEKNIS**TECHNICAL NOTES**

1. Sekolah adalah lembaga pendidikan formal yang dimulai dari pendidikan dasar, menengah, dan tinggi. Pendidikan yang dicatat adalah pendidikan formal berdasar kurikulum Kementerian Pendidikan dan Kebudayaan, termasuk pendidikan yang diselenggarakan oleh pondok pesantren dengan memakai kurikulum Kementerian Pendidikan dan Kebudayaan, seperti Madrasah Ibtidayah (MI), Madrasah Tsanawiyah (MTs), Madrasah Aliyah (MA). Pondok pesantren/madrasah diniyah adalah sekolah yang tidak memakai Kurikulum dari Kementerian Pendidikan dan Kebudayaan.
 2. Rumah sakit (RS) adalah tempat pemeriksaan dan perawatan kesehatan, biasanya berada di bawah pengawasan dokter atau tenaga medis, termasuk rumah sakit khusus seperti rumah sakit perawatan paru-paru dan RS jantung.
 3. Rumah sakit bersalin/rumah bersalin adalah rumah sakit yang dilengkapi dengan fasilitas untuk melahirkan, pemeriksaan kehamilan, pemeriksaan ibu dan anak serta berada di bawah pengawasan dokter atau bidan senior.
1. *Schools are formal educational institutions that start from primary, secondary, and higher education. The education recorded is formal education based on the curriculum of the Ministry of Education and Culture, including education organized by Islamic boarding schools using the curriculum of the Ministry of Education and Culture, such as Madrasah Ibtidayah (MI), Madrasah Tsanawiyah (MTs), Madrasah Aliyah (MA). Islamic boarding schools/madrasah diniyah are schools that do not use the curriculum from the Ministry of Education and Culture.*
 2. *A hospital (RS) is a place for examination and health care, usually under the supervision of a doctor or medical personnel, including special hospitals such as a pulmonary care hospital and a heart hospital.*
 3. *Maternity hospital/maternity hospital is a hospital that is equipped with facilities for childbirth, prenatal care, examination of mothers and children and is under the supervision of a doctor or senior midwife.*

4. Poliklinik adalah tempat pemeriksaan kesehatan, biasanya tanpa fasilitas perawatan menginap, berada di bawah pengawasan dokter atau tenaga medis, tidak termasuk klinik yang terdapat di pusat kesehatan masyarakat (puskesmas)/rumah sakit. Poliklinik yang karena satu dan lain hal menyediakan tempat perawatan menginap, tetap digolongkan ke dalam Poliklinik (bukan rumah sakit).
 5. Pusat kesehatan masyarakat (Puskesmas) adalah unit pelayanan kesehatan milik pemerintah yang bertanggung jawab kepada pelayanan kesehatan masyarakat untuk wilayah kecamatan, sebagian kecamatan, atau kelurahan. Tim puskesmas sesuai jadwal dapat melakukan kegiatan puskesmas keliling ke tempat-tempat tertentu dalam wilayah kerjanya, untuk mendekatkan pelayanan dengan masyarakat.
 6. Puskesmas Pembantu (Pustu) yaitu unit pelayanan kesehatan masyarakat yang membantu kegiatan puskesmas di bagian wilayah kerja. Pada beberapa daerah balai pengobatan telah berubah fungsi menjadi pustu walaupun papan nama masih tertulis balai pengobatan.
4. *A polyclinic is a place for medical examinations, usually without overnight care facilities, under the supervision of doctors or medical personnel, excluding clinics located in community health centers (puskesmas)/hospitals. classified into a polyclinic (not a hospital).*
 5. *Community health center (Puskesmas) is a government-owned health service unit that is responsible for public health services for sub-districts, some sub-districts, or urban villages. The puskesmas team according to the schedule can carry out mobile health center activities to certain places within their working area, to bring services closer. with society.*
 6. *Auxiliary Health Center (Pustu) is a community health service unit that assists puskesmas activities in the working area. In some areas, the treatment center has changed its function to a pustu, although the nameplate is still written as the medical center.*

ULASAN

Fasilitas sekolah untuk tingkat pendidikan Sekolah Dasar (SD), Sekolah Menengah Pertama (SMP) dan Akademi/Perguruan Tinggi selalu ada dalam setiap kelurahan di Kecamatan Cimahi Utara. Pada tahun ajaran 2021/2022, Fasilitas Sekolah di Kecamatan Cimahi Utara sebanyak 134 sekolah. Berdasarkan status sekolah, sekolah swasta memiliki jumlah yang lebih banyak dibandingkan dengan sekolah negeri di Kecamatan Cimahi Utara. Dalam menunjang pendidikan, fasilitas sekolah di Kecamatan Cimahi Utara didukung oleh 2.065 guru. Sementara itu, jumlah siswa di Kecamatan Cimahi Utara sebanyak 2.353 siswa.

Sarana kesehatan di Kecamatan Cimahi Utara terdiri dari Rumah Sakit, Poliklinik/Balai Pengobatan, Puskesmas Tanpa Rawat Inap, dan Apotek. Sementara itu, Kelurahan Cibabat dan Kelurahan Cipageran memiliki warga dengan kekurangan gizi. Berdasarkan sumber air minum, desa di Kecamatan Cimahi Utara bersumber dari air kemasan, air isi ulang dan sumur bor/pompa. Seluruh keluarga di Kecamatan Cimahi Utara menggunakan listrik PLN dan Kelurahan Cibabat menjadi kelurahan dengan pengguna listrik PLN terbanyak. Selain itu, seluruh kelurahan di Cimahi Utara memiliki sumber penerangan jalan utama dari listrik pemerintah dan penggunaan fasilitas tempat buang air besar

DESCRIPTION

School facilities for Elementary School (SD), Junior High School (SMP) and Academy/College education levels are always available in every kelurahan in Cimahi Utara District. In the 2021/2022 school year, there are 134 schools in Cimahi Utara District. Based on school status, private schools have more numbers than public schools in Cimahi Utara District. In supporting education, school facilities in Cimahi Utara District are supported by 2,065 teachers. Meanwhile, the number of students in Cimahi Utara District is 2,353 students.

Health facilities in Cimahi Utara District consist of hospitals, polyclinics/ medical centers, puskesmas without inpatient, and pharmacies. Meanwhile, the Cibabat and Cipageran villages have residents with malnutrition. Based on drinking water sources, villages in Cimahi Utara District sourced from bottled water, refill water and boreholes/pumps. All families in Cimahi Utara District use PLN electricity and Cibabat Village is the village with the most PLN electricity users. In addition, all kelurahan in Cimahi Utara have the main source of street lighting from government electricity and the use of their own defecation facilities. Most families in the kelurahan in Cimahi Utara also use 3 kg LPG.

sendiri. Sebagian besar keluarga pada kelurahan di Cimahi Utara juga menggunakan jenis bahan bakar Elpiji 3 kg untuk memasak.

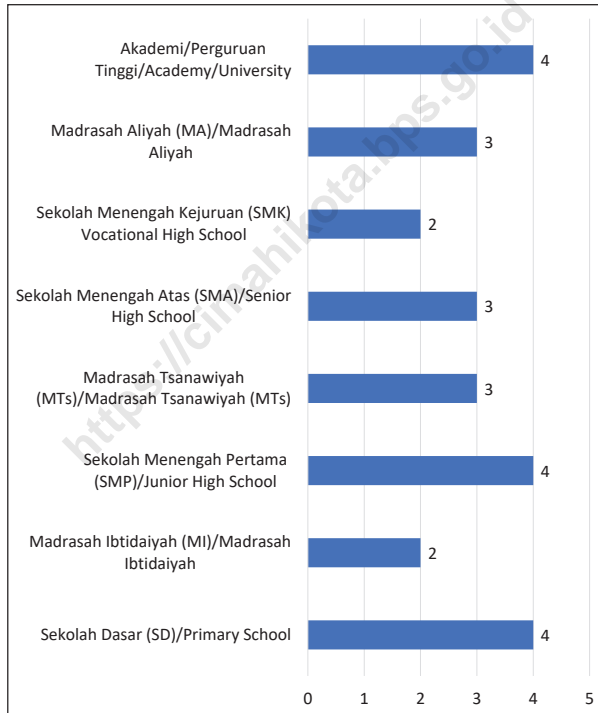
Tempat beribadah di Kecamatan Cimahi Utara terdiri dari Masjid dan Mushola. Kelurahan Jumlah masjid terbanyak berada pada Kelurahan Cibabat dan jumlah mushola terbanyak berada pada Kelurahan Citeureup. Berdasarkan kejadian bencana alam, Kecamatan Cimahi Utara pernah mengalami kejadian tanah longsor dan banjir. Sedangkan, Kelurahan Cibabat menjadi kelurahan dengan kejadian bencana alam terbanyak dibandingkan kelurahan lainnya di Cimahi Utara. Jika ditinjau dari upaya mitigasi bencana, Kelurahan Cibabat memiliki sistem mitigasi yang lebih baik dengan adanya sistem peringatan, perlengkapan keselamatan, dan rambu serta jalur evakuasi bencana. Sementara itu, seluruh kelurahan di Cimahi Utara memiliki fasilitas olahraga Bulu Tangkis.

Places of worship in Cimahi Utara District consist of mosques and prayer rooms. Kelurahan The largest number of mosques is in Cibabat Village and the largest number of prayer rooms are in Citeureup Village. Based on natural disasters, Cimahi Utara District has experienced landslides and floods. Meanwhile, Cibabat Village is the village with the most natural disasters compared to other urban villages in Cimahi Utara. If viewed from disaster mitigation efforts, Cibabat Village has a better mitigation system with a warning system, safety equipment, and signs and disaster evacuation routes. Meanwhile, all urban villages in Cimahi Utara have badminton sports facilities.

Gambar 4.1
Figures

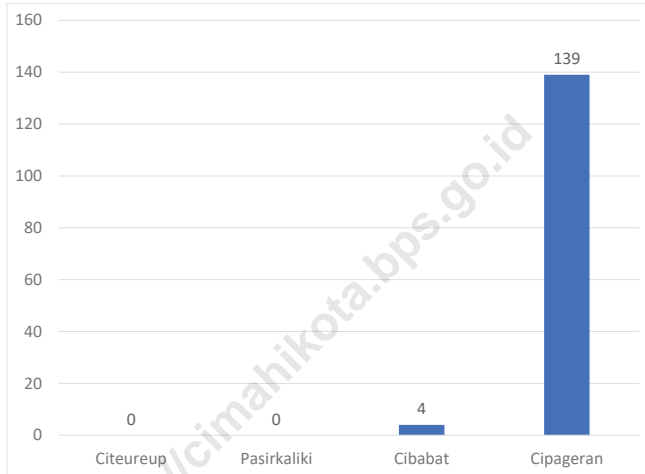
Banyaknya Kelurahan yang Memiliki Fasilitas Sekolah Menurut Tingkat Pendidikan di Kecamatan Cimahi Utara, 2021

Number of Kelurahan Having Educational Facilities by Educational Level in Cimahi Utara Subdistrict, 2021



Sumber/Source : BPS, Pendataan Potensi Desa (Podes) 2020 dan 2021/BPS-Statistics Indonesia, Village Potential Data Collecting 2020 and 2021

Gambar 4.2 Banyaknya Warga Penderita Kekurangan Gizi Menurut Desa/Kelurahan di Kecamatan Cimahi Utara, 2020
Figures **Number of People with Malnutrition by Villages/Kelurahan in Cimahi Utara Subdistrict, 2020**



Sumber/Source : BPS, Pendataan Potensi Desa (Podes) 2021/BPS-Statistics Indonesia, Village Potential Data Collecting 2021

4.1 PENDIDIKAN EDUCATION

Tabel 4.1.1 Banyaknya Desa¹/Kelurahan yang Memiliki Fasilitas Sekolah Menurut Tingkat Pendidikan di Kecamatan Cimahi Utara, 2019–2021
Number of Villages¹/Kelurahan Having Educational Facilities by Educational Level in Cimahi Utara Subdistrict, 2019–2021

Tingkat Pendidikan Educational Level	2019	2020	2021
(1)	(2)	(3)	(4)
Sekolah Dasar (SD) <i>Primary School</i>	4	4	4
Madrasah Ibtidaiyah (MI) <i>Madrasah Ibtidaiyah</i>	2	2	2
Sekolah Menengah Pertama (SMP) <i>Junior High School</i>	4	4	4
Madrasah Tsanawiyah (MTs) <i>Madrasah Tsanawiyah (MTs)</i>	3	3	3
Sekolah Menengah Atas (SMA) <i>Senior High School</i>	2	2	3
Sekolah Menengah Kejuruan (SMK) <i>Vocational High School</i>	2	2	2
Madrasah Aliyah (MA) <i>Madrasah Aliyah</i>	3	3	3
Akademi/Perguruan Tinggi <i>Academy/University</i>	3	3	4

Catatan/Note: ¹Desa pada tabel ini termasuk Unit Permukiman Transmigrasi (UPT) yang masih dibina oleh kementerian terkait/
Villages in this table include Transmigration Settlement Unit which is still fostered by the relevant ministries.

Sumber/Source: BPS, Pendataan Potensi Desa (Podes) 2020 dan 2021/BPS-Statistics Indonesia, *Village Potential Data Collecting 2020 and 2021*

Tabel 4.1.2 Jumlah Sekolah Menurut Tingkat Pendidikan di Kecamatan Cimahi Utara, 2020/2021 dan 2021/2022
Table Number of Schools by Educational Level in Cimahi Utara Subdistrict, 2020/2021 and 2021/2022

Tingkat Pendidikan Educational Level	Negeri/Public		Swasta/Private		Jumlah/Total	
	2020/2021	2021/2022	2020/2021	2021/2022	2020/2021	2021/2022
(1)	(2)	(3)	(4)	(5)	(6)	(7)
Taman Kanak-Kanak (TK) ¹ /Kindergarten ¹	-	-	34	34	34	34
Raudatul Athfal (RA) ² Raudatul Athfal (RA) ²	-	-	21 ³	21 ³	21 ³	21 ³
Sekolah Dasar (SD) ¹ Elementary Schools ¹	33	33	5	5	38	38
Madrasah Ibtidaiyah (MI) ² /Madrasah Ibtidaiyah (MI) ²	-	-	8	8	8	8
Sekolah Menengah Pertama (SMP) ¹ /Junior High Schools ¹	6	6	8	8	14	14
Madrasah Tsanawiyah (MTs) ² /Madrasah Tsanawiyah (MTs) ²	-	-	4	5	4	5
Sekolah Menengah Atas (SMA) ¹ /Senior High Schools ¹	3	3	4	4	7	7
Sekolah Menengah Kejuruan (SMK) ¹ Vocational High Schools ¹	-	-	4	4	4	4
Madrasah Aliyah (MA) ² Madrasah Aliyah (MA) ²	-	-	1	1	1	1

Catatan/Note: ³ Seluruh Raudatul Athfal (RA) berstatus swasta/All Raudatul Athfal (RA) are private

Sumber/Source: ¹ Kementerian Pendidikan, Kebudayaan, Riset, dan Teknologi, Sistem Data Pokok Pendidikan, data semester ganjil laporan sampai dengan 30 November 2021/Ministry of Education, Culture, Research, and Technology, Basic Education Data System, odd semester report data up to 30 November 2021

² Kementerian Agama, EMIS, data semester ganjil laporan sampai dengan 17 Februari 2022/Ministry of Religious Affairs, EMIS, odd semester report data up to 17 February 2022

Tabel 4.1.3
Table

Jumlah Guru Menurut Tingkat Pendidikan di Kecamatan Cimahi Utara, 2020/2021 dan 2021/2022
Number of Teachers by Educational Level in Cimahi Utara Subdistrict, 2020/2021 and 2021/2022

Tingkat Pendidikan Educational Level	Negeri/Public		Swasta/Private		Jumlah/Total	
	2020/2021	2021/2022	2020/2021	2021/2022	2020/2021	2021/2022
(1)	(2)	(3)	(4)	(5)	(6)	(7)
Taman Kanak-Kanak (TK) ¹ /Kindergarten ¹	-	-	177	153	177	153
Raudatul Athfal (RA) ² Raudatul Athfal (RA) ²	-	-	101	121	101	121
Sekolah Dasar (SD) ^{1,3} Elementary Schools ^{1,3}	456	434	172	155	628	589
Madrasah Ibtidaiyah (MI) ² /Madrasah Ibtidaiyah (MI) ²	-	-	63	66	63	66
Sekolah Menengah Pertama (SMP) ^{1,3} / Junior High Schools ^{1,3}	176	177	131	140	307	317
Madrasah Tsanawiyah (MTs) ² /Madrasah Tsanawiyah (MTs) ²	-	-	124	136	124	136
Sekolah Menengah Atas (SMA) ^{1,3} / Senior High Schools ^{1,3}	66	64	36	34	102	98
Sekolah Menengah Kejuruan (SMK) ^{1,3,4} Vocational High Schools ^{1,3,4}	175	170	349	338	542	508
Madrasah Aliyah (MA) ² Madrasah Aliyah (MA) ²	-	-	82	77	82	77

Catatan/Note: ³ Jumlah guru termasuk kepala sekolah dan guru/The total of teachers including headmaster and teacher.

⁴ Guru yang mengajar di dua sekolah atau lebih dihitung di masing-masing sekolah/Teacher who taught in two schools or more counted in every school.

Sumber/Source: ¹ Kementerian Pendidikan, Kebudayaan, Riset, dan Teknologi, Sistem Data Pokok Pendidikan, data semester ganjil laporan sampai dengan 30 November 2021/Ministry of Education, Culture, Research, and Technology, Basic Education Data System, odd semester report data up to 30 November 2021

² Kementerian Agama, EMIS, data semester ganjil laporan sampai dengan 17 Februari 2022/Ministry of Religious Affairs, EMIS, odd semester report data up to 17 February 2022

Tabel 4.1.4 Jumlah Murid Menurut Tingkat Pendidikan di Kecamatan Cimahi Utara, 2020/2021 dan 2021/2022
Table Number of Pupils by Educational Level in Cimahi Utara Subdistrict, 2020/2021 and 2021/2022

Tingkat Pendidikan Educational Level	Negeri/Public		Swasta/Private		Jumlah/Total	
	2020/2021	2021/2022	2020/2021	2021/2022	2020/2021	2021/2022
(1)	(2)	(3)	(4)	(5)	(6)	(7)
Taman Kanak-Kanak (TK) ¹ /Kindergarten ¹	-	-	11 111	1 079	1 111	1 079
Raudatul Athfal (RA) ² Raudatul Athfal (RA) ²	-	-	815	912	815	912
Sekolah Dasar (SD) ¹ Elementary Schools ¹	11 542	11 118	2 845	2 824	14 387	13 942
Madrasah Ibtidaiyah (MI) ² /Madrasah Ibtidaiyah (MI) ²	-	-	936	880	936	880
Sekolah Menengah Pertama (SMP) ¹ /Junior High Schools ¹	3 379	3 727	2 531	2 580	5 910	6 307
Madrasah Tsanawiyah (MTs) ² /Madrasah Tsanawiyah (MTs) ²	-	-	1 385	1 327	1 385	1 327
Sekolah Menengah Atas (SMA) ¹ /Senior High Schools ¹	1 210	1 231	431	408	1 641	1 639
Sekolah Menengah Kejuruan (SMK) ¹ Vocational High Schools ¹	3 480	4 023	7 147	6 112	10 627	10 135
Madrasah Aliyah (MA) ² Madrasah Aliyah (MA) ²	-	-	611	561	611	561

Catatan/Note: ...

Sumber/Source: ¹ Kementerian Pendidikan, Kebudayaan, Riset, dan Teknologi, Sistem Data Pokok Pendidikan, data semester ganjil laporan sampai dengan 30 November 2021/Ministry of Education, Culture, Research, and Technology, Basic Education Data System, odd semester report data up to 30 November 2021

² Kementerian Agama, EMIS, data semester ganjil laporan sampai dengan 17 Februari 2022/Ministry of Religious Affairs, EMIS, odd semester report data up to 17 February 2022

4.2 KESEHATAN HEALTH

Tabel 4.2.1 Banyaknya Desa¹/Kelurahan yang Memiliki Sarana Kesehatan Menurut Jenis Sarana Kesehatan di Kecamatan Cimahi Utara, 2019–2021
Number of Villages¹/Kelurahan Health Facilities by Type of Health Facilities in Cimahi Utara Subdistrict, 2019–2021

Jenis Sarana Kesehatan <i>Type of Health Facilities</i>	2019	2020	2021
(1)	(2)	(3)	(4)
Rumah Sakit <i>Hospital</i>	2	2	2
Rumah Sakit Bersalin <i>Maternity Hospital</i>	-	-	-
Poliklinik/Balai Pengobatan <i>Polyclinic</i>	3	3	3
Puskesmas Rawat Inap <i>Public Health Center with Inpatient Care</i>	-	-	-
Puskesmas Tanpa Rawat Inap <i>Public Health Center without Inpatient Care</i>	4	4	4
Apotek <i>Pharmacy</i>	4	4	4

Catatan/Note: ...

Sumber/Source: BPS, Pendataan Potensi Desa (Podes) 2019–2021/BPS-Statistics Indonesia, Village Potential Data Collecting 2019–2021

Tabel 4.2.2 Banyaknya Warga Penderita Kekurangan Gizi Menurut Desa/Kelurahan di Kecamatan Cimahi Utara, 2020
Table *Number of People with Malnutrition by Villages/Kelurahan in Cimahi Utara Subdistrict, 2020*

Desa/Kelurahan Village/Kelurahan	2020
(1)	(2)
Pasirkaliki	-
Cibabat	4
Citeureup	-
Cipageran	139
Cimahi Utara	143

Catatan/Note: ...
 Sumber/Source: BPS, Pendataan Potensi Desa (Podes) 2021/BPS-Statistics Indonesia, Village Potential Data Collecting 2021

4.3 PERUMAHAN DAN LINGKUNGAN HOUSING AND ENVIRONMENT

Tabel 4.3.1 Banyaknya Desa/Kelurahan Menurut Sumber Air Minum Sebagian Besar Keluarga di Kecamatan Cimahi Utara, 2019–2021
Number of Villages/Kelurahan by Drinking Water Source of Majority Family in Cimahi Utara Subdistrict, 2019–2021

Sumber Air Minum Source of Drinking Water	2019	2020	2021
(1)	(2)	(3)	(4)
Air Kemasan Bermerk/ <i>Branded Bottled Water</i>	-	-	1
Air Isi Ulang/ <i>Refil Water</i>	1	1	1
Leding Dengan Meteran/ <i>Metered Piped Water</i>	1	-	-
Leding Tanpa Meteran/ <i>Non Metered Piped Water</i>	-	-	-
Sumur Bor atau Pompa/ <i>Artesian Well or Pumped Water</i>	2	3	2
Sumur/ <i>Well</i>	-	-	-
Mata Air/ <i>Spring</i>	-	-	-
Sungai/Danau/Kolam/ Waduk/Situ/ Embung/Bendungan/ <i>River/Lake/Pond/ Reservoir/Dam</i>	-	-	-
Air Hujan/ <i>Rainwater</i>	-	-	-
Lainnya/ <i>Others</i>	-	-	-

Catatan/*Note*: ...

Sumber/*Source*: BPS, Pendataan Potensi Desa (Podes) 2019–2021/*BPS-Statistics Indonesia, Village Potential Data Collecting 2019–2021*

Tabel 4.3.2 Banyaknya Keluarga Menurut Desa/Kelurahan dan Jenis Pengguna Listrik di Kecamatan Cimahi Utara, 2021
Table *Number of Family by Villages/Kelurahan and Type of Electricity Consumer in Cimahi Utara Subdistrict, 2021*

Desa/Kelurahan <i>Village/Kelurahan</i>	Pegguna Listrik <i>Electricity Consumer</i>			Bukan Pegguna Listrik <i>Not Electricity Consumer</i>
	PLN <i>State Electricity Company</i>	Non PLN <i>Non-State Electricity Company</i>	Jumlah <i>Total</i>	
(1)	(2)	(3)	(4)	(5)
Pasirkaliki	5 931	-	5 931	-
Cibabat	17 238	-	17 238	-
Citeureup	12 762	-	12 762	-
Cipageran	11 041	-	11 041	-
Nama Kecamatan	46 972	-	46 972	-

Catatan/Note: ...

Sumber/Source: BPS, Pendataan Potensi Desa (Podes) 2021/BPS-Statistics Indonesia, Village Potential Data Collecting 2021

Tabel 4.3.3
Table

Banyaknya Desa/Kelurahan Menurut Sumber Penerangan Jalan Utama Desa/Kelurahan di Kecamatan Cimahi Utara, 2019–2021
Number of Villages/Kelurahan by Source of Villages/ Kelurahan's Main Street Lighting in Cimahi Utara Subdistrict, 2019–2021

Sumber Penerangan Jalan Utama <i>Source of Main Street Illumination</i>	2019	2020	2021
(1)	(2)	(3)	(4)
Listrik Pemerintah/ <i>State Electricity</i>	4	4	4
Listrik Non Pemerintah/ <i>Non-State Electricity</i>	-	-	-
Non Listrik/ <i>Non-Electric</i>	-	-	-

Catatan/*Note*: ...

Sumber/*Source*: BPS, Pendataan Potensi Desa (Podes) 2019–2021/*BPS-Statistics Indonesia, Village Potential Data Collecting 2019–2021*

Tabel 4.3.4 Banyaknya Desa/Kelurahan Menurut Penggunaan Fasilitas Tempat Buang Air Besar Sebagian Besar Keluarga di Kecamatan Cimahi Utara, 2019–2021
Number of Villages/Kelurahan by Toilet Facility Used by Majority Family in Cimahi Utara Subdistrict, 2019–2021

Fasilitas Tempat Buang Air Besar <i>Toilet Facility</i>	2019	2020	2021
(1)	(2)	(3)	(4)
Jamban/Toilet			
Sendiri/Private	4	4	4
Bersama/Shared	-	-	-
Umum/Public	-	-	-
Bukan Jamban/Non-Toilet	-	-	-
Jumlah/Total	4	4	4

Catatan/Note: ...

Sumber/Source: BPS, Pendataan Potensi Desa (Podes) 2019–2021/BPS-Statistics Indonesia, Village Potential Data Collecting 2019–2021

Tabel 4.3.5
Table

Banyaknya Desa/Kelurahan Menurut Jenis Bahan Bakar untuk Memasak yang Digunakan Sebagian Besar Keluarga di Kecamatan Cimahi Utara, 2021
Number of Villages/Kelurahan by Type of Cooking Fuel Used by Majority Family in Cimahi Utara Subdistrict, 2021

Jenis Bahan Bakar untuk Memasak <i>Type of Cooking Fuel</i>	2021
(1)	(2)
Listrik/ <i>Electric</i>	-
Elpiji 5,5 kg/ <i>Blue Gas 5.5 kg-LPG</i>	-
Elpiji 12 kg/ <i>12 kg-LPG</i>	-
Elpiji 3 kg/ <i>3 kg-LPG</i>	4
Gas Kota/ <i>City Gas</i>	-
Biogas/ <i>Biogas</i>	-
Minyak Tanah/ <i>Kerosene</i>	-
Briket/ <i>Briquettes</i>	-
Arang/ <i>Charcoal</i>	-
Kayu Bakar/ <i>Firewood</i>	-
Lainnya/ <i>Others</i>	-
Jumlah/<i>Total</i>	4

Catatan/*Note*: ...

Sumber/*Source*: BPS, Pendataan Potensi Desa (Podes) 2021/BPS-Statistics Indonesia, *Village Potential Data Collecting 2021*

4.4 AGAMA DAN SOSIAL LAINNYA RELIGION AND OTHER SOCIAL AFFAIRS

Tabel 4.4.1 Jumlah Tempat Peribadatan Menurut Desa/Kelurahan di Kecamatan Cimahi Utara, 2021
Table 4.4.1 Number of Worship Places by Villages/Kelurahan in Cimahi Utara Subdistrict, 2021

Desa/Kelurahan Village/Kelurahan	Masjid Mosque	Mushola Pray Room	Gereja Protestan Protestant Church	Gereja Katholik Catholic Church	Pura Temple	Vihara
(1)	(2)	(3)	(4)	(5)	(6)	(7)
Pasirkaliki	17	34	-	-	-	-
Cibabat	54	41	-	-	-	-
Citeureup	30	45	-	-	-	-
Cipageran	51	41	-	-	-	-
Cimahi Utara	152	161	-	-	-	-

Catatan/Note: ...

Sumber/Source: BPS, Pendataan Potensi Desa (Podes) 2021/BPS-Statistics Indonesia, Village Potential Data Collecting 2021

Tabel 4.4.2
Table

**Banyaknya Kejadian Bencana Alam Menurut Desa/
Kelurahan dan Jenis Bencana Alam di Kecamatan Cimahi
Utara, 2020**
*Number of Natural Disaster Events by Villages/Kelurahan
and Type of Natural Disaster in Cimahi Utara Subdistrict,
2020*

Desa/Kelurahan <i>Village/Kelurahan</i>	Gempa Bumi <i>Earthquake</i>	Tsunami <i>Tsunami</i>	Gunung Meletus <i>Volcanic Eruption</i>	Tanah Longsor <i>Landslide</i>
(1)	(2)	(3)	(4)	(5)
Pasirkaliki	-	-	-	-
Cibabat	-	-	-	2
Citeureup	-	-	-	1
Cipageran	-	-	-	1
Cimahi Utara	-	-	-	4

Lanjutan Tabel/*Continued Table 4.4.2*

Desa/Kelurahan Village/Kelurahan	Banjir Floods	Banjir Bandang Flash Floods	Kekeringan Drought	Kebakaran Hutan dan Lahan Forest and Land Fires
(1)	(6)	(7)	(8)	(9)
Pasirkaliki	-	-	-	-
Cibabat	1	-	-	-
Citeureup	-	-	-	-
Cipageran	1	-	-	-
Cimahi Utara	2	-	-	-

Lanjutan Tabel/*Continued Table* 4.4.2

Desa/Kelurahan Village/Kelurahan	Angin Puyuh/ Puting Beliung/ Topan Tornado/Typhoon	Gelombang Pasang Tidal Wave	Abrasi Abrasion
(1)	(10)	(11)	(12)
Pasirkaliki	-	-	-
Cibabat	-	-	-
Citeureup	-	-	-
Cipageran	-	-	-
Cimahi Utara	-	-	-

Catatan/*Note*: ...Sumber/*Source*: BPS, Pendataan Potensi Desa (Podes) 2021/BPS-Statistics Indonesia, *Village Potential Data Collecting 2021*

Tabel 4.4.3
Table

Banyaknya Korban Jiwa Akibat Bencana Alam Menurut Desa/Kelurahan dan Jenis Bencana Alam di Kecamatan Cimahi Utara, 2020
Number of Fatalities Due to Natural Disasters by Villages/ Kelurahan and Type of Natural Disaster in Cimahi Utara Subdistrict, 2020

Desa/Kelurahan <i>Village/Kelurahan</i>	Gempa Bumi <i>Earthquake</i>	Tsunami <i>Tsunami</i>	Gunung Meletus <i>Volcanic Eruption</i>	Tanah Longsor <i>Landslide</i>
(1)	(2)	(3)	(4)	(5)
Pasirkaliki	-	-	-	-
Cibabat	-	-	-	-
Citeureup	-	-	-	-
Cipageran	-	-	-	-
Cimahi Utara	-	-	-	-

Lanjutan Tabel/*Continued Table* 4.4.3

Desa/Kelurahan Village/Kelurahan	Banjir Floods	Banjir Bandang Flash Floods	Kekeringan Drought	Kebakaran Hutan dan Lahan Forest and Land Fires
(1)	(6)	(7)	(8)	(9)
Pasirkaliki	-	-	-	
Cibabat	-	-	-	
Citeureup	-	-	-	
Cipageran	-	-	-	
Cimahi Utara	-	-	-	

Lanjutan Tabel/*Continued Table 4.4.3*

Desa/Kelurahan Village/Kelurahan	Angin Puyuh/ Puting Beliung/ Topan Tornado/Typhoon	Gelombang Pasang Tidal Wave	Abrasi Abrasion
(1)	(10)	(11)	(12)
Pasirkaliki	-	-	-
Cibabat	-	-	-
Citeureup	-	-	-
Cipageran	-	-	-
Cimahi Utara	-	-	-

Catatan/*Note*: ...

Sumber/*Source*: BPS, Pendataan Potensi Desa (Podes) 2021/BPS-Statistics Indonesia, Village Potential Data Collecting 2021

Tabel 4.4.4
Table

Keberadaan Fasilitas/Upaya Antisipasi/Mitigasi Bencana Alam Menurut Desa/Kelurahan di Kecamatan Cimahi Utara, 2021
Existence of Facilities/Efforts for Anticipation/Mitigation of Natural Disasters by Villages/Kelurahan by Villages/Kelurahan in Cimahi Utara Subdistrict, 2021

Desa/Kelurahan <i>Village/Kelurahan</i>	Sistem Peringatan Dini Bencana Alam <i>Natural Disaster Early Warning System</i>	Sistem Peringatan Dini Khusus Tsunami <i>Tsunami Early Warning System</i>	Perlengkapan Keselamatan <i>Safety Equipment</i>
(1)	(2)	(3)	(4)
Pasirkaliki	Tidak Ada	Bukan Wilayah Potensi Tsunami	Tidak Ada
Cibabat	Ada	Bukan Wilayah Potensi Tsunami	Ada
Citeureup	Ada	Bukan Wilayah Potensi Tsunami	Tidak Ada
Cipageran	Tidak Ada	Bukan Wilayah Potensi Tsunami	Ada

Lanjutan Tabel/*Continued Table 4.4.4*

Desa/Kelurahan <i>Village/Kelurahan</i>	Rambu-Rambu dan Jalur Evakuasi Bencana <i>Sign and Evacuation Route</i>	Pembuatan, Perawatan, atau Normalisasi: Sungai, Kanal, Tanggul, Parit, Drainase, Waduk, Pantai, dll <i>Manufacture, Maintenance, or Normalization: Rivers, Canals, Embankment, etc</i>
(1)	(5)	(6)
Pasirkaliki	Tidak Ada	Ada
Cibabat	Ada	Ada
Citeureup	Ada	Ada
Cipageran	Ada	Tidak Ada

Catatan/*Note*: ...

Sumber/*Source*: BPS, Pendataan Potensi Desa (Podes) 2021/*BPS-Statistics Indonesia, Village Potential Data Collecting 2021*

Tabel
Table 4.4.5

Banyaknya Desa/Kelurahan yang Memiliki Kelompok Kegiatan Olahraga Menurut Jenis Olahraga dan Ketersediaan Fasilitas/Lapangan Olahraga di Kecamatan Cimahi Utara, 2021
Number of Villages/Kelurahan Having Sport Activities Groups by Type of Sport and Availability of Sport Facilities/Fields in Cimahi Utara Subdistrict, 2021

Jenis Olahraga <i>Type of Sport</i>	Kondisi Fasilitas/Lapangan Olahraga <i>Condition of Sport Facilities/Fields</i>			Tidak Ada Fasilitas/ Lapangan Olahraga <i>No Sport Facilities/ Fields</i>
	Baik	Rusak Sedang	Rusak Parah	
(1)	(2)	(3)	(4)	(5)
Sepak Bola/ <i>Soccer</i>	3	1	-	-
Bola Voli/ <i>Volley Ball</i>	1	2	1	-
Bulu Tangkis/ <i>Badminton</i>	4	-	-	-
Bola Basket/ <i>Basket Ball</i>	3	-	-	1
Tenis Lapangan/ <i>Court Tennis</i>	1	-	-	3
Tenis Meja/ <i>Table Tennis</i>	3	-	1	-
Futsal/ <i>Futsal</i>	3	-	-	1
Renang/ <i>Swimming</i>	3	-	-	1
Bela Diri/ <i>Martial Arts</i>	3	-	-	1
Bilyard/ <i>Billiards</i>	1	-	-	3
Fitnes, Aerobik, dll/ <i>Fitness, Aerobics, etc</i>	3	-	-	1
Lainnya/ <i>Others</i>	-	-	-	4

Catatan/Note: ...

Sumber/Source: BPS, Pendataan Potensi Desa (Podes) 2021/BPS-Statistics Indonesia, Village Potential Data Collecting 2021

05

**PERTANIAN
AGRICULTURE**

Produksi Tanaman Biofarmaka Menurut Jenis Tanaman di Kecamatan Cimahi Utara (m2), 2021

Production of Biopharmaceutical Plants by Plant Type in North Cimahi District (kg), 2021



720

Jahe/Ginger




100

Kunyit/Tummeric



26

Laos/Galangal



5

Temulawak/Curcuma

PENJELASAN TEKNIS**TECHNICAL NOTES**

1. Tanaman sayuran semusim adalah tanaman sumber vitamin, garam mineral dan lain-lain yang dikonsumsi dari bagian tanaman yang berupa daun, bunga, buah dan umbinya, yang berumur kurang dari satu tahun.
 2. Tanaman buah-buahan semusim adalah tanaman sumber vitamin, garam mineral dan lain-lain yang dikonsumsi dari bagian tanaman yang berupa buah, berumur kurang dari satu tahun, tidak berbentuk pohon/rumpun tetapi menjalar dan berbatang lunak.
 3. Tanaman buah-buahan tahunan adalah tanaman sumber vitamin, garam mineral dan lain-lain yang dikonsumsi dari bagian tanaman yang berupa buah dan merupakan tanaman tahunan.
 4. Tanaman sayuran tahunan adalah tanaman sumber vitamin, garam mineral dan lain-lain yang dikonsumsi dari bagian tanaman yang berupa daun dan atau buah yang berumur lebih dari satu tahun.
 5. Tanaman biofarmaka adalah tanaman yang bermanfaat untuk obat-obatan, kosmetik dan kesehatan yang dikonsumsi atau digunakan dari bagianbagian tanaman seperti daun, batang
1. *Seasonal vegetable plants are plants that are sources of vitamins, mineral salts and others which are consumed from plant parts in the form of leaves, flowers, fruits and tubers, which are less than one year old.*
 2. *Seasonal fruit plants are plants that are a source of vitamins, mineral salts and others which are consumed from the part of the plant in the form of fruit, less than one year old, not in the form of a tree/clump but spreading and having soft trunks.*
 3. *Annual fruit plants are plants that are a source of vitamins, mineral salts and others which are consumed from the part of the plant in the form of fruit and are annual plants.*
 4. *Annual vegetable plants are plants that are a source of vitamins, mineral salts and others that are consumed from plant parts in the form of leaves and or fruit that are more than one year old.*
 5. *Biopharmaceutical plants are plants that are useful for medicine, cosmetics and health that are consumed or used from plant parts such as leaves, fruit stems, tubers (rhizomes) or roots.*

buah, umbi (rimpang) ataupun akar.

- | | |
|---|---|
| <p>6. Tanaman hias adalah tanaman yang mempunyai nilai keindahan baik bentuk, warna daun, tajuk maupun bunganya, sering digunakan untuk penghias pekarangan dan lain sebagainya.</p> | <p>6. <i>Ornamental plants are plants that have aesthetic value in terms of shape, leaf color, crown and flowers, often used to decorate yards and so on.</i></p> |
| <p>7. Luas panen adalah luas tanaman sayuran, buah-buahan, biofarmaka dan tanaman hias yang yang diambil hasilnya/ dipanen pada periode pelaporan. Luas panen untuk tanaman sayuran: luas tanaman yang dipanen sekaligus/habis/ dibongkar dan luas tanaman yang dipanen berkali-kali (lebih dari satu kali)/belum habis</p> | <p>7. <i>Harvested area is the area of vegetable, fruit, biopharmaceutical and ornamental plants which are harvested during the reporting period. Harvested area for vegetable crops: crop area harvested all at once/exploited/unloaded and area of crop harvested multiple times (more than once)/not yet exhausted</i></p> |
| <p>8. Tanaman yang dipanen sekaligus/ habis/dibongkar adalah tanaman yang sehabis panen langsung dibongkar/dicabut, terdiri dari bawang merah, bawang putih, bawang daun, kentang, kol/ kubis, kembang kol, petsai/sawi, wortel, lobak dan kacang merah.</p> | <p>8. <i>Plants that are harvested all at once/exploited/unloaded are plants that are immediately dismantled/uprooted after harvesting, consisting of shallots, garlic, leeks, potatoes, cabbage/ cabbage, cauliflower, Chinese cabbage/mustard, carrots, radishes and red beans.</i></p> |
| <p>9. Tanaman yang dipanen berkali-kali (lebih dari satu kali)/ belum habis adalah tanaman yang pemanenannya lebih dari satu kali dan biasanya dibongkar apabila panen terakhir sudah tidak memadai lagi.</p> | <p>9. <i>Plants that have been harvested many times (more than once)/ have not been exhausted are plants that have been harvested more than once and are usually dismantled when the last harvest is no longer adequate.</i></p> |

ULASAN

Pada tahun 2021 luas panen cabai besar mencapai 1 hektar, sedangkan cabai rawit mencapai 3 hektar. Pada tahun yang sama terdapat Petsai yang memiliki luas panen 16 hektar, lebih tinggi dari tahun sebelumnya. Sejalan dengan kenaikan tersebut, luas panen Jamur juga meningkat pada tahun 2021 dengan luas panen sebesar 30.000 hektar.

Pada tahun 2021, produksi cabai besarmencapai 250 kwintal. Sedangkan cabai rawit, di tahun yang sama mencapai lebih dari dua kali produksi cabai merah dengan produksi sebesar 510 kwintal. Petsai pun demikian, pada tahun 2021 produksi Petsai meningkat menjadi 2.265 kwintal. Sementara itu, Jamur menghasilkan produksi sebesar 105.000 pada tahun 2021.

Tanaman Biofarmaka juga merupakan komoditas yang banyak ditemui di Kecamatan Cimahi Utara dengan luas panen Jahe sebesar 420 hektar yaitu yang terbanyak di antara seluruh Kecamatan di Kota Cimahi. Adapun Laos menempati urutan terbanyak kedua luas panennya yaitu 50 hektar. Laos menempati urutan ketiga dengan luasan panen terbesar tahun 2021 sebesar 40 hektar. Sementara itu luas panen Kencur sejumlah 20 hektar dan kunyit 5 pada 2021. Produksi panen terbesar pada tahun 2021 adalah Jahe dengan produksi sebesar 720 kilogram. Kecamatan Cimahi Utara

DESCRIPTION

In 2021 the harvested area of large chillies will reach 1 hectare, while cayenne peppers will reach 3 hectares. In the same year there was Petsai which had a harvested area of 16 hectares, higher than the previous year. In line with this increase, Mushroom harvested area will also increase in 2021 with a harvested area of 30,000 hectares.

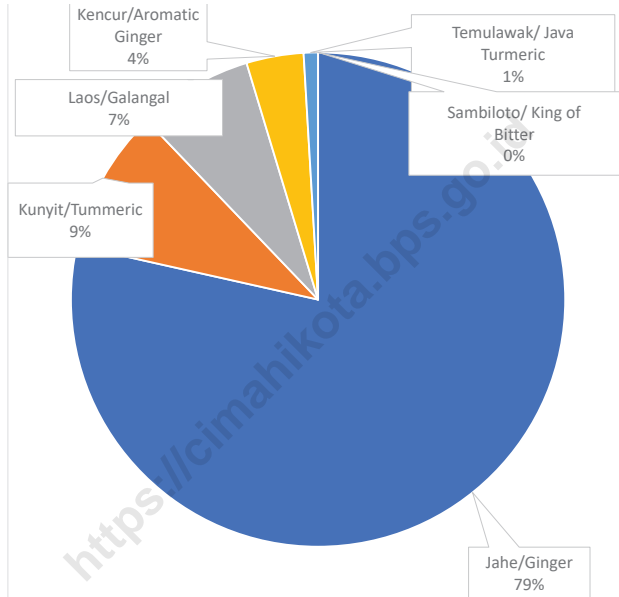
In 2021, large chili production will reach 250 quintals. Meanwhile, cayenne pepper in the same year reached more than twice the production of red chili with a production of 510 quintals. Petsai is the same, in 2021 the production of Petsai will increase to 2,265 quintals. Meanwhile, Mushrooms produced 105,000 in 2021.

Biopharmaceutical plants are also a commodity that is commonly found in Cimahi Utara District with a ginger harvest area of 420 hectares, which is the largest among all sub-districts in Cimahi City. Laos ranks second in terms of harvested area, which is 50 hectares. Laos ranks third with the largest harvested area in 2021 of 40 hectares. Meanwhile, the harvested area of Kencur is 20 hectares and turmeric 5 in 2021. The biggest harvest production in 2021 is Ginger with a production of 720 kilograms. Cimahi Utara District is an area with the most prominent production and harvested area of ornamental plants

merupakan wilayah dengan produksi dan luas panen tanaman hias yang paling menonjol di antara kecamatan lain. Namun, data sementara tahun 2021 menyebutkan bahwa belum ada hasil produksi atau luasan panen dari tanaman hias di Cimahi Utara.

among other sub-districts. However, provisional data for 2021 states that there are no production results or harvested areas from ornamental plants in Cimahi Utara.

<https://cimahikota.bps.go.id>

Gambar
Figures**5.1 Persentase Luas Panen Tanaman Biofarmaka Menurut Jenis Tanaman di Kecamatan Cimahi Utara, 2021**
Percentage of Harvested Area of Biopharmaceutical Plants by Plant Type in Cimahi Utara District, 2021

Sumber/Source : BPS, Statistik Pertanian Hortikultura SPH-SBS/BPS-Statistics Indonesia, Agricultural Statistic for Horticulture SPH-SB

Tabel 5.1
Table

Luas Panen Tanaman Sayuran dan Buah-buahan Semusim Menurut Jenis Tanaman di Kecamatan Cimahi Utara (ha), 2018–2021
Harvested Area of Seasonal Vegetables and Fruits by Kind of Plant in Cimahi Utara Subdistrict (ha), 2018–2021

Jenis Tanaman Kind of Plants	2018	2019	2020	2021 ^x
(1)	(2)	(3)	(4)	(5)
Sayuran/Vegetables:				
Bawang Merah/Shallots	-	-	-	-
Cabai Besar/Chili/Big Chili	-	4	-	1
Cabai Rawit/Chili/Cayenne	-	NA	2	3
Kentang/Potato	-	-	-	-
Kubis/Cabbage	-	-	-	-
Tomat/Tomato	-	-	-	-
Bawang Putih/Garlic	-	-	-	-
Petsai/Petsai	23	11	10	16
Jamur/Mushroom	NA	NA	15 000	30 000
Buah–buahan/Fruits:				
Blewah/Cantaloupe	-	-	-	-
Melon/Melon	-	-	-	-
Semangka/Watermelon	-	-	-	-
Stroberi/Strawberry	-	-	-	-

Catatan/Note: ...

Sumber/Source: BPS, Statistik Pertanian Hortikultura SPH-SBS/BPS-Statistics Indonesia, Agricultural Statistic for Horticulture SPH-SBS

Tabel 5.2
Table

Produksi Tanaman Sayuran dan Buah-buahan Semusim Menurut Jenis Tanaman di Kecamatan Cimahi Utara (kuintal), 2018–2021
Production of Seasonal Vegetables and Fruits by Kind of Plant in Cimahi Utara Subdistrict (quintal), 2018–2021

Jenis Tanaman Kind of Plants	2018	2019	2020	2021 ^x
(1)	(2)	(3)	(4)	(5)
Sayuran/Vegetables:				
Bawang Merah/Shallots	-	-	-	-
Cabai Besar/Chili/Big Chili	-	590	-	250
Cabai Rawit/Chili/Cayenne	-	NA	270	510
Kentang/Potato	-	-	-	-
Kubis/Cabbage	-	-	-	-
Tomat/Tomato	-	-	-	-
Bawang Putih/Garlic	-	-	-	-
Petsai/Petsai	-	975	1 500	2 265
Jamur/Mushroom	NA	NA	180 000	105 000
Buah–buahan/Fruits:				
Blewah/Cantaloupe	-	-	-	-
Melon/Melon	-	-	-	-
Semangka/Watermelon	-	-	-	-
Stroberi/Strawberry	-	-	-	-

Catatan/Note: ...

Sumber/Source: BPS, Statistik Pertanian Hortikultura SPH-SBS/BPS-Statistics Indonesia, Agricultural Statistic for Horticulture SPH-SBS

Tabel 5.3
Table

Luas Panen Tanaman Biofarmaka Menurut Jenis Tanaman di Kecamatan Cimahi Utara (m²), 2018–2021
Harvested Area of Medicinal Plants by Kind of Plant in Cimahi Utara Subdistrict (m²), 2018–2021

Jenis Tanaman Kind of Plants	2018	2019	2020	2021 ^x
(1)	(2)	(3)	(4)	(5)
Jahe/Ginger	1 000	700	420	420
Kencur/East Indian Galangal	50	30	20	20
Kunyit/Turmeric	200	120	70	50
Laos/Lengkuas/Galanga	100	70	50	40
Sambiloto/ King of Bitter	NA	NA	-	-
Temulawak/ Java Turmeric	NA	NA	20	5

Catatan/Note: ...

Sumber/Source: BPS, Statistik Pertanian Hortikultura SPH-TBF/BPS-Statistics Indonesia, Agricultural Statistic for Horticulture SPH-TBF

Tabel 5.4
Table

**Produksi Tanaman Biofarmaka Menurut Jenis Tanaman di
Kecamatan Cimahi Utara (kg), 2018–2021**
**Production of Medicinal Plants by Kind of Plant in Cimahi
Utara Subdistrict (kg), 2018–2021**

Jenis Tanaman Kind of Plants	2018	2019	2020	2021 ^x
(1)	(2)	(3)	(4)	(5)
<i>Jahe/Ginger</i>	1 000	1 900	1 240	720
<i>Kencur/East Indian Galangal</i>	74	120	54	24
<i>Kunyit/Turmeric</i>	185	290	240	100
<i>Laos/Lengkuas/Galanga</i>	414	760	570	26
<i>Sambiloto/ King of Bitter</i>	NA	NA	-	-
<i>Temulawak/ Java Turmeric</i>	50	-	60	5

Catatan/Note: ...

Sumber/Source: BPS, Statistik Pertanian Hortikultura SPH-TBF/BPS-Statistics Indonesia, Agricultural Statistic for Horticulture SPH-TBF

Tabel 5.5
Table

Luas Panen Tanaman Hias Menurut Jenis Tanaman di Kecamatan Cimahi Utara (m²), 2018–2021
Harvested Area of Ornamental Plants by Kind of Plant in Cimahi Utara Subdistrict (m²), 2018–2021

Jenis Tanaman Kind of Plants	2018	2019	2020	2021 ^x
(1)	(2)	(3)	(4)	(5)
Anggrek/ <i>Orchid</i>	300	200	200	-
Krisan/ <i>Chrysantemum</i>	-	-	-	-
Mawar/ <i>Rose</i>	-	-	-	-
Sedap Malam/ <i>Tuberose</i>	-	-	-	-
Gladiol/ <i>Gladiol</i> (tangkai/ <i>stalks</i>)	200	200	100	-
Herbras/ <i>Gerbera</i> (tangkai/ <i>stalks</i>)	200	200	100	-

Catatan/Note: ...

Sumber/Source: BPS, Statistik Pertanian Hortikultura SPH-TH/BPS-Statistics Indonesia, *Agricultural Statistik for Horticulture SPH-TH*

Tabel
Table 5.6

**Produksi Tanaman Hias Menurut Jenis Tanaman di
Kecamatan Cimahi Utara (tangkai), 2018–2021**
*Production of Ornamental Plants by Kind of Plant n Cimahi
Utara Subdistrict (stalks), 2018–2021*

Jenis Tanaman <i>Kind of Plants</i>	2018	2019	2020	2021 ^x
(1)	(2)	(3)	(4)	(5)
Anggrek/ <i>Orchid</i>	1 100	800	800	-
Krisan/ <i>Chrysantemum</i>	-	-	-	-
Mawar/ <i>Rose</i>	-	-	-	-
Sedap Malam/ <i>Tuberose</i>	-	-	-	-
Gladiol/ <i>Gladiol</i> (tangkai/ <i>stalks</i>)	500	300	400	-
Herbras/ <i>Gerbera</i> (tangkai/ <i>stalks</i>)	500	300	400	-

Catatan/Note: ...

Sumber/Source: BPS, Statistik Pertanian Hortikultura SPH-TH/BPS-Statistics Indonesia, *Agricultural Statistik for Horticulture SPH-TH*

Tabel 5.7
Table

Produksi Buah-Buahan dan Sayuran Tahunan Menurut Jenis Tanaman di Kecamatan Cimahi Utara (kuintal), 2018–2021
Production of Annual Fruits and Vegetables by Kind of Plant in Cimahi Utara Subdistrict (kuintal), 2018–2021

Jenis Tanaman <i>Kind of Plants</i>	2018	2019	2020	2021 ^x
(1)	(2)	(3)	(4)	(5)
Buah–Buahan/Fruits:				
Durian/ <i>Durian</i>	10	8	15	15
Jeruk Siam/Kepron/ <i>Orange/Tangerine</i>	489	687	1 650	305
Mangga/ <i>Mango</i>	48	18	96	48
Pepaya/ <i>Papaya</i>	20	15	20	23
Pisang/ <i>Banana</i>	106	83	120	143
Salak/ <i>Snakefruit</i>	-	-	-	-
Rambutan/ <i>Rambutan</i> (kw/qui)	-	-	-	-
Jambu Biji/ <i>Guava</i> (kw/qui)	8	16	26	40
Sayuran/Vegetables:				
Melinjo/ <i>Gnetum/Melinjo</i> (kw/qui)	7	4	4	11
Petai/ <i>Twisted Cluster Bean</i> (kw/qui)	6	3	6	6

Catatan/Note: ...

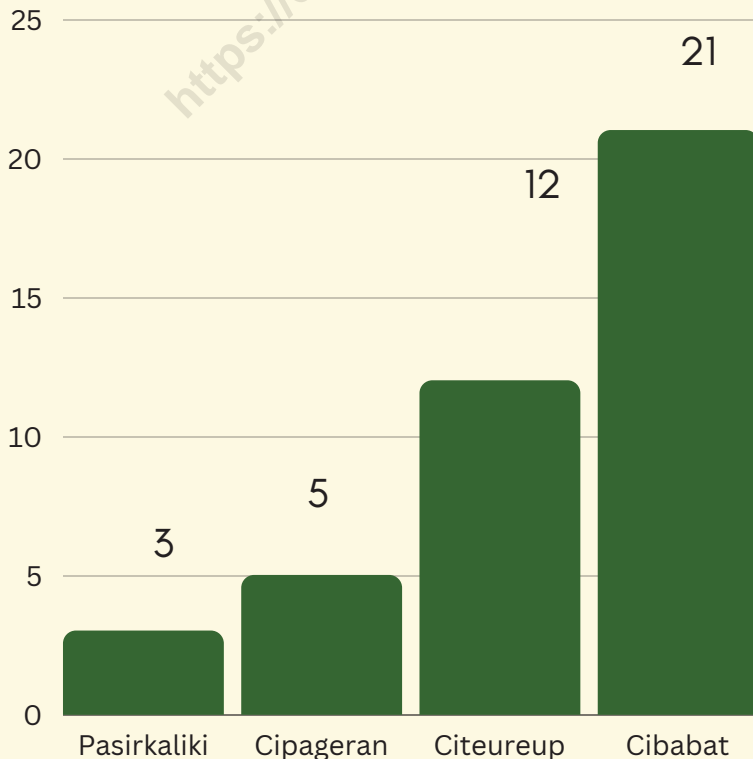
Sumber/Source: BPS, Statistik Pertanian Hortikultura SPH-BST/BPS-Statistics Indonesia, Agricultural Statistic for Horticulture SPH-BST

06

PARIWISATA, TRANSPORTASI, DAN KOMUNIKASI
TOURISM, TRANSPORTATION, AND COMMUNICATION

Jumlah Menara Telepon seluler
Layanan Komunikasi Telepon Seluler Menurut
Kelurahan di Kecamatan Cimahi Utara, 2021

Number of Cellular Telephone Towers by Kelurahan in North Cimahi District, 2021



PENJELASAN TEKNIS

1. Hotel adalah jenis akomodasi yang mempergunakan sebagian atau keseluruhan bangunan untuk jasa pelayanan penginapan, penyedia makanan dan minuman serta jasa lainnya (seperti restoran, binatu, dll) bagi masyarakat umum yang dikelola secara komersial dengan izin usaha sebagai hotel.
2. Penginapan (hostel/motel/losmen/wisma) adalah jenis akomodasi yang mempergunakan sebagian atau keseluruhan bangunan untuk jasa pelayanan penginapan bagi umum, biasanya tanpa fasilitas pelayanan makan minum yang dikelola secara komersial dengan izin usaha bukan hotel. Yang dicatat mencakup hostel, motel, matel, bumi perkemahan, pondok wisata, losmen, wisma, dan sejenisnya.
3. Angkutan adalah suatu kegiatan usaha menyediakan jasa angkutan penumpang dan/atau barang/ternak dari suatu tempat ke tempat lain dengan menggunakan alat angkutan bermotor maupun tidak bermotor, baik melalui darat, air, maupun udara.
4. Komunikasi adalah proses penyampaian lambang-lambang yang mengandung arti antara satu orang dengan orang lain. Komunikasi meliputi kegiatan telekomunikasi serta kegiatan pos

TECHNICAL NOTES

1. *Hotel is a type of accommodation that uses part or all of the building for lodging services, food and beverage providers and other services (such as restaurants, laundry, etc.) for the general public which is managed commercially with a business license as a hotel.*
2. *Lodging (hostel/motel/inn/wisma) is a type of accommodation that uses part or all of the building for lodging services for the public, usually without food and drink service facilities that are managed commercially with a non-hotel business license. Listed includes hostels, motels, matels, campgrounds, tourist lodges, inns, guesthouses, and the like.*
3. *Transportation is a business activity providing transportation services for passengers and/or goods/livestock from one place to another using motorized or non-motorized transportation equipment, either by land, water or air.*
4. *Communication is the process of conveying symbols that contain meaning from one person to another. Communication includes telecommunication activities as well as post and giro activities.*

dan giro. Telekomunikasi adalah hubungan komunikasi jarak jauh melalui pemancaran, pengiriman, atau penerimaan segala jenis tanda, isyarat, tulisan, gambar, suara atau berita melalui kawat, radio, secara visual, atau sistem elektronik. Contoh: telepon, telegraf, telex, dan sejenisnya.

5. Pos dan giro adalah pelayanan lalu-lintas surat pos, uang, barang, dan pelayanan jasa lainnya.
 6. Jenis permukaan jalan terdiri dari: aspal/beton, diperkeras (dengan kerikil, batu), tanah, air, dan lainnya (termasuk jalan terbuat dari kayu/papan yang biasanya digunakan di daerah rawa, termasuk jalan setapak, jalan di hutan, dan sejenisnya).
 7. Angkutan umum adalah moda transportasi darat untuk masyarakat umum.
 8. Trayek angkutan adalah lintasan/rute/jalur angkutan umum untuk pelayanan jasa angkutan orang atau orang dan barang yang mempunyai asal, tujuan, dan lintasan perjalanan yang tetap. Tidak termasuk yang hanya mengangkut barang saja. seperti kantor pos dan kantor pos pembantu, bedanya rumah pos biasanya terletak di daerah terpencil.
- Telecommunication is a long-distance communication link through transmitting, sending or receiving all kinds of signs, signals, writings, pictures, sounds or news via wire, radio, visually, or electronic systems. Examples: telephone, telegraph, telex, and the like.*
5. *Post and giro are postal mail traffic services, money, goods, and other services.*
 6. *The type of road surface consists of: asphalt/concrete, paved (with gravel, stone), soil, water, and others (including roads made of wood/board which are usually used in swampy areas, including trails, forest roads, and the like)*
 7. *Public transportation is a mode of land transportation for the general public.*
 8. *A transportation route is a public transportation trajectory/route/lane for transportation services for people or persons and goods that have a fixed origin, destination, and travel trajectory. Does not include only transporting goods. Explanation: Public transportation with a fixed route, but its operation can be outside the route (according to the request of the passenger), then it includes a fixed route.*

ULASAN

Terdapat satu hotel dan dua penginapan di Kecamatan Cimahi Utara. Satu Hotel terdapat di Kelurahan Pasirkaliki dan dua penginapan ada di Kelurahan Cibabat. Adapun sarana Transportasi yang dapat dilalui di Kecamatan Cimahi Utara hanya jalur darat. Adapun Keberadaan Angkutan Umum ada dengan trayek tetap. Jenis permukaan jalan yang ada di Kecamatan Cimahi Utara adalah Aspal serta dapat dilalui kendaraan roda empat atau lebih sepanjang tahun.

Keberadaan kantor pos hampir merata di setiap kelurahan, namun hanya adasatu kelurahan yang memiliki kantor pos, yaitu Pasirkaliki. Namun, pos keliling di Pasirkaliki cukup aktif serta beroperasi. Adapun Perusahaan/ Agen Jasa Ekspedisi Swasta sudah merata di setiap kelurahan dan aktif beroperasi.

Dari segi telekomunikasi, setiap kelurahan di Cimahi Utara memiliki Menara Telepon seluler dengan tujuh operator layanan komunikasi telepon seluler. Kekuatan sinyal di setiap kelurahan pun hampir merata kuatnya dengan skala kekuatan Sangat Kuat dan jenis sinyal telepon 4G/LTE. Adapun satu kelurahan yang sinyalnya di skala Kuat, yaitu kelurahan Cipageran. Hal ini sejalan dengan topografi wilayah Cipageran yang juga masih memiliki banyak sawah atau lahan pertanian.

DESCRIPTION

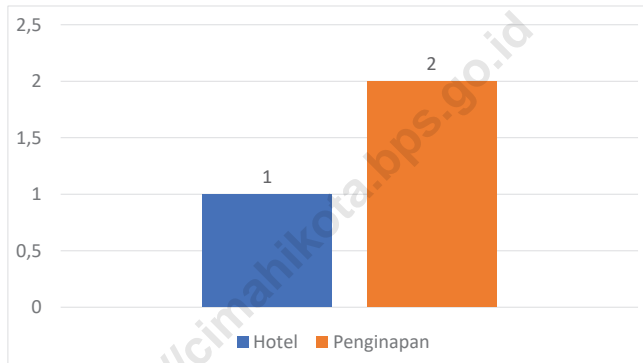
There is one hotel and two inns in Cimahi Utara District. One hotel is located in Pasirkaliki Village and two inns are in Cibabat Village. The means of transportation that can be passed in Cimahi Utara District is only by land. As for the existence of public transportation, there are fixed routes. The type of road surface in Cimahi Utara District is asphalt and can be passed by four or more wheeled vehicles throughout the year.

The existence of post offices is almost evenly distributed in every kelurahan, but there is only one kelurahan that has a post office, namely Pasirkaliki. However, the mobile post in Pasirkaliki is quite active and operational. The Private Expeditionary Service Companies/ Agents are evenly distributed in every kelurahan and are actively operating.

In terms of telecommunications, every kelurahan in Cimahi Utara has a cell phone tower with seven cellular telephone communication service operators. The signal strength in each kelurahan is almost evenly distributed with the strength scale of Very Strong and the type of telephone signal is 4G/LTE. There is one kelurahan whose signal is on a strong scale, namely the Cipageran village. This is in line with the topography of the Cipageran area which also still has many rice fields or agricultural land.

Gambar 6.1
Figures

Jumlah Sarana Akomodasi Menurut Jenis Akomodasi di Kecamatan Cimahi Utara, 2021
Number of Accommodation Facilities by Village/ Kelurahan and Type of Accommodation in Cimahi Utara District, 2021



Sumber/Source : BPS, Pendataan Potensi Desa (Podes) 2021/BPS-Statistics Indonesia, Village Potential Data Collecting 2021

6.1 PARIWISATA TOURISM

Tabel 6.1.1 Jumlah Sarana Akomodasi Menurut Desa/Kelurahan dan Jenis Akomodasi di Kecamatan Cimahi Utara, 2021
Number of Accomodation Facilities by Villages/Kelurahan and Type of Accomodation in Cimahi Utara Subdistrict, 2021

Desa/Kelurahan <i>Village/Kelurahan</i>	Hotel <i>Hotel</i>	Penginapan <i>Inn</i>
(1)	(2)	(3)
Pasirkaliki	1	-
Cibabat	-	2
Citeureup	-	-
Cipageran	-	-
Cimahi Utara	1	2

Catatan/Note: ...

Sumber/Source: BPS, Pendataan Potensi Desa (Podes) 2021/BPS-Statistics Indonesia, Village Potential Data Collecting 2021

6.2 TRANSPORTASI TRANSPORTATION

Tabel 6.2.1 Prasarana dan Sarana Transportasi Antar Desa/Kelurahan Menurut Desa/Kelurahan di Kecamatan Cimahi Utara, 2021
Inter-Villages/Kelurahan Transportation Infrastructure and Facilities by Villages/Kelurahan in Cimahi Utara Subdistrict, 2021

Desa/Kelurahan Village/Kelurahan	Jenis Prasarana Transportasi Type of Transportation Infrastructure	Keberadaan Angkutan Umum Availability of Public Transportation
(1)	(2)	(3)
Pasirkaliki	Darat	Ada, dengan trayek tetap
Cibabat	Darat	Ada, dengan trayek tetap
Citeureup	Darat	Ada, dengan trayek tetap
Cipageran	Darat	Ada, dengan trayek tetap

Lanjutan Tabel/*Continued Table* 6.2.1

Desa/Kelurahan Village/Kelurahan	Jenis Permukaan Jalan Darat Terluas Type of The Widest Road Surface	Dapat Dilalui Kendaraan Bermotor Roda 4 atau Lebih Passable by Vehicle with 4 or more Wheels
(1)	(4)	(5)
Pasirkaliki	Aspal	Sepanjang tahun
Cibabat	Aspal	Sepanjang tahun
Citeureup	Aspal	Sepanjang tahun
Cipageran	Aspal	Sepanjang tahun

Catatan/*Note*: ...

Sumber/*Source*: BPS, Pendataan Potensi Desa (Podes) 2021/BPS-Statistics Indonesia, *Village Potential Data Collecting 2021*

Tabel
Table 6.2.2

Keberadaan Kantor Pos/Pos Pembantu/Rumah Pos, Pos Keliling, dan Perusahaan/Agen Jasa Ekspedisi Swasta Menurut Desa/Kelurahan di Kecamatan Cimahi Utara, 2021
Number of Post Office/Subsidiary of Post Office, Mobile Portal Service, Private Expedition Service Company by Villages/Kelurahan in Cimahi Utara Subdistrict, 2021

Desa/Kelurahan <i>Village/Kelurahan</i>	Kantor Pos/Pos Pembantu/Rumah Pos <i>Post Office/Subsidiary of Post Office</i>	Pos Keliling <i>Mobile Portal Service</i>	Perusahaan/Agen Jasa Ekspedisi Swasta <i>Private Expedition Service Company</i>
(1)	(2)	(3)	(4)
Pasirkaliki	Tidak Ada	Beroperasi	Beroperasi
Cibabat	Beroperasi	Jarang Beroperasi	Beroperasi
Citeureup	Beroperasi	Jarang Beroperasi	Beroperasi
Cipageran	Beroperasi	Jarang Beroperasi	Beroperasi

Catatan/Note: ...

Sumber/Source: BPS, Pendataan Potensi Desa (Podes) 2021/BPS-Statistics Indonesia, Village Potential Data Collecting 2021

6.3 KOMUNIKASI COMMUNICATION

Tabel 6.2.3 Jumlah Menara Telepon seluler dan Operator Layanan Komunikasi Telepon Seluler Menurut Desa/Kelurahan di Kecamatan Cimahi Utara, 2021
Number of Base Transceiver Station (BTS) and Cellular Phone Communication Service Operators by Villages/ Kelurahan in Cimahi Utara Subdistrict, 2021

Desa/Kelurahan Village/Kelurahan	Jumlah Menara Telepon seluler Number of Base Transceiver Station (BTS)	Jumlah Operator Layanan Komunikasi Telepon Seluler Cellular Phone Communication Service Operators
(1)	(2)	(3)
Pasirkaliki	3	7
Cibabat	21	7
Citeureup	12	7
Cipageran	5	7
Cimahi Utara	41	28

Catatan/Note: ...

Sumber/Source: BPS, Pendataan Potensi Desa (Podes) 2021/BPS-Statistics Indonesia, Village Potential Data Collecting 2021

Tabel
Table 6.3.1

**Kekuatan Sinyal Telepon Seluler dan Jenis Sinyal Internet
Telepon Seluler Menurut Desa/Kelurahan di Kecamatan
Cimahi Utara, 2021**
*The Strength of Cellular Phone Signal by Villages/Kelurahan
in Cimahi Utara Subdistrict, 2021*

Desa/Kelurahan Village/Kelurahan	Kekuatan Sinyal Telepon Seluler The Strength of Cellular Phone Signal	Jenis Sinyal Internet Telepon Seluler Type of Cellular Phone Signal
(1)	(2)	(3)
Pasirkaliki	Sangat Kuat	4G/LTE
Cibabat	Sangat Kuat	4G/LTE
Citeureup	Sangat Kuat	4G/LTE
Cipageran	Kuat	4G/LTE

Catatan/Note: ...

Sumber/Source: BPS, Pendataan Potensi Desa (Podes) 2021/BPS-Statistics Indonesia, Village Potential Data Collecting 2021

07

PERBANKAN, KOPERASI, DAN PERDAGANGAN
BANKING, COOPERATIVE, AND TRADE

**Banyaknya Koperasi Aktif Menurut
Kelurahan dan Jenis Koperasi di
Kecamatan Cimahi Utara, 2021**

*Number of Active Cooperatives by Village and Type of Cooperatives in North
Cimahi District, 2021*

**Koperasi Unit Desa
(KUD)**



1



5

**Koperasi Industri
Kecil dan
Kerajinan Rakyat
(Kopinkra)**

**Koperasi Simpan
Pinjam (Kospin)**



27

PENJELASAN TEKNIS**TECHNICAL NOTES**

1. Bank Umum adalah bank yang dapat memberikan jasa dalam proses pembayaran. Usaha dari bank umum adalah menghimpun dana masyarakat dalam bentuk giro, deposito berjangka, sertifikat deposito dan tabungan serta menyalurkan kredit. Bank umum mencakup bank umum pemerintah maupun swasta. a) Bank umum pemerintah meliputi Bank Rakyat Indonesia (BRI), Bank Negara Indonesia (BNI), Bank Mandiri, Bank Pembangunan Daerah (BPD), Bank Tabungan Negara (BTN), dan Teras BRI. b) Bank umum swasta, meliputi Bank Permata, Bank Syariah Mandiri, Bank Cimb Niaga, Bank BRI Syariah, Bank Central Asia (BCA), Bank Mutiara, Rabo Bank, Bank Sinarmas, dsb.
 2. Bank Perkreditan Rakyat (BPR) adalah bank yang menerima simpanan dalam bentuk deposito berjangka, tabungan, atau bentuk lain yang disamakan dengan itu, menyalurkan dana dalam bentuk kredit kepada masyarakat yang membutuhkan. BPR dapat menempatkan dananya dalam bentuk Sertifikat BI (SBI), deposito berjangka, atau tabungan pada bank lain
 3. Koperasi Unit Desa (KUD) adalah suatu organisasi ekonomi yang
1. *Commercial Banks are banks that can provide services in the payment process. The business of commercial banks is to collect public funds in the form of demand deposits, time deposits, certificates of deposit and savings and to channel credit. Commercial banks include government and private commercial banks. a) Government commercial banks include Bank Rakyat Indonesia (BRI), Bank Negara Indonesia (BNI), Bank Mandiri, Regional Development Bank (BPD), State Savings Bank (BTN), and Teras BRI. b) Private commercial banks, including Bank Permata, Bank Syariah Mandiri, Bank Cimb Niaga, Bank BRI Syariah, Bank Central Asia (BCA), Bank Mutiara, Rabo Bank, Bank Sinarmas, etc.*
 2. *Rural Banks (BPRs) are banks that accept deposits in the form of time deposits, savings, or other equivalent forms, channeling funds in the form of credit to people in need. BPRs can place their funds in the form of BI Certificates (SBI), time deposits, or savings in other banks.*
 3. *The Village Unit Cooperative (KUD) is an economic organization*

bersifat sosial merupakan wadah bagi pengembangan berbagai kegiatan ekonomi masyarakat perdesaan yang diselenggarakan oleh dan untuk masyarakat itu sendiri.

4. Koperasi Industri Kecil dan Kerajinan Rakyat (Kopinkra) merupakan koperasi yang beranggotakan industri-industri kecil dan kerajinan rakyat yang ada di wilayah desa/kelurahan area.
5. Koperasi Simpan Pinjam (Kospin) adalah koperasi yang bergerak di bidang simpanan dan pinjaman.
6. Koperasi lainnya, seperti koperasi serbaguna dan koperasi konsumsi.
7. Kelompok pertokoan adalah sejumlah toko yang terdiri dari minimal 10 toko dan mengelompok dalam satu lokasi. Dalam satu kelompok pertokoan, jumlah bangunan fisiknya dapat lebih dari satu.
8. Pasar dengan bangunan permanen adalah pasar pada bangunan tetap yang memiliki lantai, atap, dan dinding permanen.
9. Pasar dengan bangunan semi permanen adalah pasar pada bangunan tetap yang tetap yang memiliki lantai dan atap, tetapi tanpa dinding
10. Pasar tanpa bangunan adalah pasar yang tidak berada dalam bangunan. Contoh : pasar terapung, pasar subuh, dll.

that is social in nature as a forum for the development of various economic activities of rural communities organized by and for the community itself.

4. *Small Industry Cooperatives and People's Crafts (Kopinkra) is a cooperative consisting of small industries and people's crafts in the village/kelurahan area.*
5. *Small Industry Cooperatives and People's Crafts (Kopinkra) is a cooperative consisting of small industries and people's crafts in the village/kelurahan area.*
6. *Other cooperatives, such as multipurpose cooperatives and consumption cooperatives*
7. *A shopping group is a number of stores consisting of a minimum of 10 stores and clustered in one location. In one shopping group, the number of physical buildings can be more than one*
8. *Markets with permanent buildings are markets for permanent buildings that have permanent floors, roofs, and walls.*
9. *Markets with semi-permanent buildings are markets for permanent buildings that have floors and roofs, but without walls.*
10. *A market without a building is a market that is not in a building. Example: floating market, dawn market, etc.*

ULASAN

Terdapat 10 Bank Umum Pemerintah di Kota Cimahi. Sementara itu, Bank Umum Swasta ada 2 yang bertempat di Kelurahan Cibabat. Adapun Bank Perkreditan Rakyat ada di Cibabat pula dengan jumlah 3 unit. Selain Bank, lembaga ekonomi yang juga banyak di Kecamatan Cimahi Utara adalah Koperasi. Jenis Koperasi terbanyak di Kecamatan Cimahi Utara adalah Koperasi Simpan Pinjam (Kospin). Seluruh Kelurahan di Cimahi Utara memiliki jenis koperasi ini di wilayah masing-masing. Terdapat 27 unit koperasi aktif pada tahun 2021 di Kecamatan Cimahi Utara. Selain itu, ada satu unit Koperasi Unit Desa (KUD) di Cipageran, serta 5 Koperasi Industri Kecil dan Kerajinan Rakyat (Kopinkra).

Dari sisi sarana perdagangan, Kecamatan Cimahi Utara memiliki seluruh sarana perdagangan mulai dari Kelompok Pertokoan, Pasar dengan Bangunan, Pasar dengan Bangunan Semi Permanen, Pasar Tanpa Bangunan, Mini Market/Swalayan serta Restoran Rumah Makan. Sarana Perdagangan terbanyak di Kecamatan Cimahi Utara adalah Restoran/Rumah Makan dengan jumlah 45 Unit.

DESCRIPTION

There are 10 Government Commercial Banks in Cimahi City. Meanwhile, there are 2 Private Commercial Banks located in Cibabat Village. The Rural Bank is also in Cibabat with a total of 3 units. Apart from banks, the most common economic institution in Cimahi Utara District is Cooperatives. The most common type of cooperative in Cimahi Utara District is the Savings and Loan Cooperative (Kospin). All sub-districts in Cimahi Utara have this type of cooperative in their respective areas. There are 27 active cooperative units in 2021 in Cimahi Utara District. In addition, there is a Village Unit Cooperative (KUD) in Cipageran, as well as 5 Small Industry Cooperatives and People's Crafts (Kopinkra).

In terms of trading facilities, Cimahi Utara District has all trading facilities ranging from Shopping Groups, Markets with Buildings, Markets with Semi-Permanent Buildings, Markets Without Buildings, Mini Markets / Supermarkets and Restaurant Restaurants. The most trade facilities in Cimahi Utara District are restaurants with a total of 45 units.

Gambar 7.1
Figures

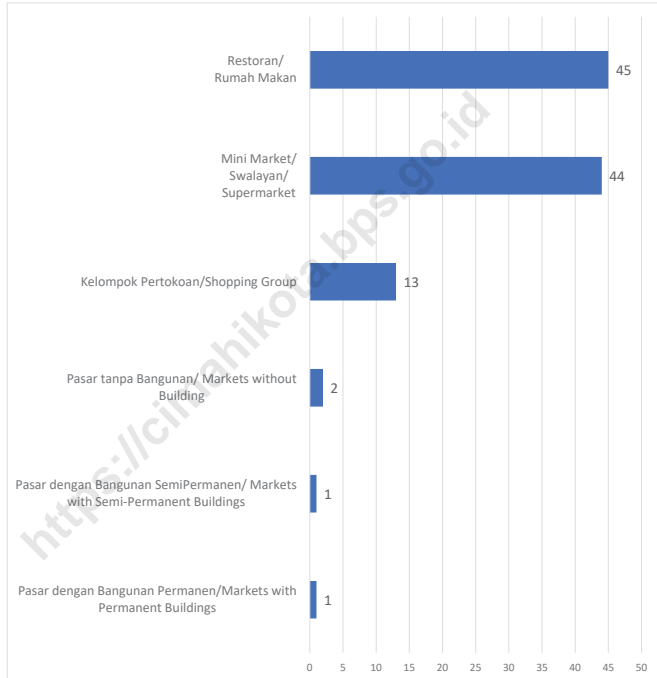
Banyaknya Sarana Lembaga Keuangan Bank Menurut Jenis Bank di Kecamatan Cimahi Utara, 2021
Number of Bank Financial Institution Facilities by Type of in Cimahi Utara District, 2021



Sumber/Source : BPS, Pendataan Potensi Desa (Podes) 2021/BPS-Statistics Indonesia, Village Potential Data Collecting 2021

Gambar 7.2
Figures

**Banyaknya Sarana Perdagangan Menurut Jenis Sarana
Perdagangan di Kecamatan Cimahi Utara, 2021**
*The Number of Trading Facilities by Types of Trading
Facilities in Cimahi Utara District, 2021*



Sumber/Source : BPS, Pendataan Potensi Desa (Podes) 2021/BPS-Statistics Indonesia, Village Potential Data Collecting 2021

Tabel 7.1
Table

Banyaknya Sarana Lembaga Keuangan Bank Menurut Desa/Kelurahan dan Jenis Bank di Kecamatan Cimahi Utara, 2021
Number of Bank by Villages/Kelurahan and Type of Bank in Cimahi Utara Subdistrict, 2021

Desa/Kelurahan Village/Kelurahan	Bank Umum Pemerintah Government Bank	Bank Umum Swasta Private Bank	Bank Perkreditan Rakyat (BPR) Rural Bank
(1)	(2)	(3)	(4)
Pasirkaliki	-	-	-
Cibabat	9	2	3
Citeureup	1	-	-
Cipageran	-	-	-
Cimahi Utara	10	2	3

Catatan/Note: ""

Sumber/Source: BPS, Pendataan Potensi Desa (Podes) 2021/BPS-Statistics Indonesia, Village Potential Data Collecting 2021

Tabel 7.2
Table

**Banyaknya Koperasi Aktif Menurut Menurut Desa/
Kelurahan dan Jenis Koperasi di Kecamatan Cimahi Utara,
2021**
*Number of Cooperative by Villages/Kelurahan and Type of
Cooperative in Cimahi Utara Subdistrict, 2021*

Desa/Kelurahan <i>Village/Kelurahan</i>	Koperasi Unit Desa (KUD) <i>Village Cooperative Unit</i>	Koperasi Industri Kecil dan Kerajinan Rakyat (Kopinkra) <i>Small Industry and Citizen Handicraft Cooperative</i>
(1)	(2)	(3)
Pasirkaliki	-	-
Cibabat	-	-
Citeureup	-	4
Cipageran	1	1
Cimahi Utara	1	5

Lanjutan Tabel/*Continued Table 7.2*

Desa/Kelurahan Village/Kelurahan	Koperasi Simpan Pinjam (Kospin) Savings and Loan Cooperative	Koperasi Lainnya Other Cooperative
(1)	(4)	(5)
Pasirkaliki	3	-
Cibabat	15	-
Citeureup	7	-
Cipageran	2	-
Cimahi Utara	27	-

Catatan/Note: ...

Sumber/Source: BPS, Pendataan Potensi Desa (Podes) 2021/BPS-Statistics Indonesia, Village Potential Data Collecting 2021

Tabel 7.3
Table

Banyaknya Sarana Perdagangan Menurut Desa/Kelurahan dan Jenis Sarana Perdagangan di Kecamatan Cimahi Utara, 2021
Number of Trade Facilities by Villages/Kelurahan and Type of Trade Facilities in Cimahi Utara Subdistrict, 2021

Desa/Kelurahan Village/Kelurahan	Kelompok Pertokoan Shopping Complexs	Pasar dengan Bangunan Permanen Markets in Permanent Building	Pasar dengan Bangunan Semi Permanen Market in Semi Permanent Building
(1)	(2)	(3)	(4)
Pasirkaliki	1	-	-
Cibabat	5	-	1
Citeureup	5	-	-
Cipageran	2	1	-
Cimahi Utara	13	1	1

Lanjutan Tabel/*Continued Table 7.3*

Desa/Kelurahan Village/Kelurahan	Pasar tanpa Bangunan Market without Permanent Building	Mini Market/ Swalayan/ Supermarket Mini Market/Swalayan/ Supermarket	Restoran/ Rumah Makan Restaurant/ Food Stall
(1)	(5)	(6)	(7)
Pasirkaliki	-	2	1
Cibabat	-	18	32
Citeureup	1	13	4
Cipageran	1	11	8
Cimahi Utara	2	44	45

Catatan/Note: ...

Sumber/Source: BPS, Pendataan Potensi Desa (Podes) 2021/BPS-Statistics Indonesia, Village Potential Data Collecting 2021

DATA

MENCERDASKAN BANGSA

— *Enlighten The Nation* —



BADAN PUSAT STATISTIK
KOTA CIMAHI

Jl. Encep Kartawiria No. 20B, Citeureup, Kota Cimahi
Telp/Fax: (022) 6645985, E-mail : bps3277@bps.go.id
Website : <http://cimahikota.bps.go.id/>

ISSN 2808-6457

