

110201.1702021

SINDANG BELITI ILIR DALAM ANGKA 2012



Badan Pusat Statistik
Kabupaten Rejang Lebong

110201.1702021

SINDANG BELITI ILIR DALAM ANGKA 2012



Badan Pusat Statistik
Kabupaten Rejang Lebong

Sindang Beliti Ilir Dalam Angka 2012

Naskah :

Hendarto (KSK Sindang Beliti Ilir)

Gambar/Cover :

Hendarto (KSK Sindang Beliti Ilir)

Diterbitkan Oleh :

Badan Pusat Statistik Kabupaten Rejang Lebong

Ukuran Buku :

15 cm x 21 cm

Jumlah Halaman :

ix + 56 Halaman

isi boleh dikutip dengan menyebutkan sumbernya



KATA PENGANTAR

Puji syukur kehadiran Allah SWT., yang telah memberikan rahmat-Nya kepada kita semua sehingga publikasi Kecamatan Dalam Angka ini dapat terbit. Publikasi ini dibuat dalam rangka memenuhi kebutuhan akan data sampai level kecamatan.

Publikasi ini sengaja dibuat dalam bentuk tabel dengan tujuan untuk mempermudah para pengguna data dalam mencarinya dan mempermudah dalam menginterpretasikan data yang tersedia.

Publikasi ini belum sempurna, untuk itu kami mengharapkan kritik dan saran yang bersifat membangun guna menyempurnakan publikasi yang akan datang.

Akhirnya, kami ucapkan terima kasih kepada semua pihak terutama Koordinator Statistik Kecamatan (KSK) Sindang Beliti Ilir dan Seksi IPDS BPS Kabupaten Rejang Lebong yang telah banyak membantu untuk terbitnya Sindang Beliti Ilir Dalam Angka 2012.

Curup, September 2012
Kepala Badan Pusat Statistik
Kabupaten Rejang Lebong

Ir. Marwansyah

NIP. 19670301 199401 1 001

DAFTAR ISI

	Halaman
HALAMAN JUDUL	i
HALAMAN KATALOG	ii
KATA PENGANTAR	iii
DAFTAR ISI	iv
DAFTAR GAMBAR	ix
BAB I GEOGRAFI	1
Tabel 1.1. Jarak ke Ibukota Kecamatan dan Ibukota Kabupaten menurut desa di kecamatan Sindang Beliti Ilir tahun 2011	3
Tabel 1.2. Luas wilayah desa di kecamatan Sindang Beliti Ilir tahun 2011.....	5
Tabel 1.3. Ketinggian wilayah desa dari permukaan air laut di kecamatan Sindang Beliti Ilir tahun 2011.....	6
Tabel 1.4. Luas Wilayah Kecamatan Sindang Beliti Ilir Menurut Klasifikasi Ketinggian dari Permukaan Air Laut Tahun 2011	7
Tabel 1.5. Luas Wilayah Kecamatan Sindang Beliti Ilir Menurut Kemiringan Tanah (derajat) Tahun 2011	8
Tabel 1.6. Luas Wilayah Kecamatan Sindang Beliti Ilir Menurut Tekstur Tanah Tahun 2011	9
BAB II PEMERINTAHAN	10
Tabel 2.1. Jumlah Wilayah Administrasi Menurut Status Pemerintahan di Kecamatan Sindang Beliti Ilir tahun 2011.....	12

Tabel 2.2. Status Pemerintahan Wilayah Administrasidi kecamatan Sindang Beliti Ilir tahun 2011.....	13
Tabel 2.3. Jumlah Desa Menurut Klasifikasinya di Kecamatan Sindang Beliti Ilir Tahun 2011	14
Tabel 2.4. Jumlah LKMD/LMD Menurut Kategorinya di Kecamatan Sindang Beliti Ilir Tahun 2011	15
Tabel 2.5. Banyaknya Dusun di Kecamatan Sindang Beliti Ilir Tahun 2011	17
Tabel 2.6. Banyaknya Kepala Desa Menurut Kelompok Umur danJenisKelamindi Kecamatan Sindang Beliti Ilir tahun 2011	18
Tabel 2.7. Banyaknya Kepala Desa Menurut Tingkat Pendidikan di Kecamatan Sindang Beliti Ilir Tahun 2011	19
BAB III PENDUDUK	20
Tabel 3.1 Jumlah Penduduk Menurut Jenis Kelamin dan Sex Ratio di kecamatan Sindang Beliti Ilir Tahun 2011	22
Tabel 3.2. Kepadatan Penduduk Menurut Luas Wilayah di Kecamatan Sindang Beliti Ilir Tahun 2011	24
BAB IV PENDIDIKAN	25
Tabel 4.1. Banyaknya Sekolah Menurut Tingkat Pendidikan dan Jenis Sekolah di Kecamatan Sindang Beliti Ilir Tahun 2011	27

Tabel 4.2. Banyaknya Sekolah Negeri Menurut Tingkat Pendidikan di Kecamatan Sindang Beliti Ilir Tahun 2011	28
Tabel 4.3. Banyaknya Guru Menurut Tingkat Pendidikandan Status di Kecamatan Sindang Beliti Ilir Tahun 2009 s/d 2011	29
Tabel 4.4. Banyaknya Murid Sekolah Negeri Menurut Tingkat Pendidikan di Kecamatan Sindang Beliti Ilir Tahun 2007 s/d 2011	30
Tabel 4.5. Banyaknya Tamatan Sekolah Negeri Menurut Tingkat Pendidikan di Kecamatan Sindang Beliti Ilir Tahun 2007 s/d 2011	31
BAB V KESEHATAN	32
Tabel 5.1. Jumlah Puskesmas Menurut Jenisnyadi Kecamatan Sindang Beliti Ilir Tahun 2011	34
Tabel 5.2. Jumlah Sarana Upaya Kesehatan Bersumber Daya Masyarakat (UKBDM) di Kecamatan Sindang Beliti Ilir Tahun 2011	35
Tabel 5.3. Banyaknya Tempat Pelayanan Keluarga Berencana Menurut Jenis Pelayanan di Kecamatan Sindang Beliti Ilir Tahun 2011	36
Tabel 5.4. Jumlah Akseptor Aktif Menurut Alat Kontrasepsi yang Digunakan di Kecamatan Sindang Beliti Ilir Tahun 2008 s/d 2011	37
Tabel 5.5. Banyaknya Pasangan Usia Subur dan Akseptor di Kecamatan Sindang Beliti Ilir Tahun 2008 s/d 2011	38

Tabel 5.6. Jumlah Tahapan Keluarga Sejahtera di Kecamatan Sindang Beliti Ilir Tahun 2008 s/d 2011	39
BAB VI PERTANIAN	40
Tabel 6.1. Luas Panen dan Produksi Padi Sawah Berdasarkan Angka Tetap BPS di Kecamatan Sindang Beliti Ilir Tahun 2008 s/d 2011	42
Tabel 6.2. Luas Panen dan Produksi Padi Ladang Berdasarkan Angka Tetap BPS di Kecamatan Sindang Beliti Ilir Tahun 2008 s/d 2011	43
Tabel 6.3. Luas Panen dan Produksi Palawija Menurut Jenisnya Berdasarkan Angka Tetap BPS di Kecamatan Sindang Beliti Ilir Tahun 2010 s/d 2011	44
Tabel 6.4. Populasi dan Produksi Ternak Besar, Kecil dan Unggas di Kecamatan Sindang Beliti Ilir Tahun 2010 - 2011	45
Tabel 6.5. Luas dan Produksi Usaha Perikanan Darat di Kecamatan Sindang Beliti Ilir Tahun 2011	46
BAB VII AGAMA	47
Tabel 7.1. Banyaknya Rumah Ibadah Menurut Jenisnya di Kecamatan Sindang Beliti Ilir Tahun 2011	48
Tabel 7.2. Banyaknya Kasus Talaq dan Cerai di Kecamatan Sindang Beliti Ilir Tahun 2011	49
Tabel 7.3. Banyaknya Jema'ah Haji Menurut Jenis Kelamin di Kecamatan Sindang Beliti Ilir Tahun 2010 –s/d 2011	50

BAB VIII WISATA	51
Tabel 8.1. Obyek Wisata dan Jarak Lokasi dari Ibukota Kecamatan di Kecamatan Sindang Belitillir Tahun 2011	52
 BAB IX KEUANGAN	 53
Tabel 9.1. Pokok Ketetapan dan Realisasi Penerimaan PBB di Kecamatan Sindang Beliti Ilir Tahun 2011	54
Tabel 9.2. Realisasi Penerimaan PBB Sesuai Dengan Bukti Setor dari BRI dan Kantor Pos & Giro di Kecamatan Sindang Beliti Ilir Tahun 2011 (Perkotaan)	55
Tabel 9.3. Realisasi Penerimaan PBB Sesuai Dengan Bukti Setor dari BRI dan Kantor Pos & Giro di Kecamatan Sindang Beliti Ilir Tahun 2011 (Pedesaan)	56

DAFTAR GAMBAR

	Halaman
Gambar 1.1. Perbandingan Luas Wilayah Desa di kecamatan Sindang Beliti Ilir Tahun 2011	4
Gambar 2.1. Banyaknya Dusun di kecamatan Sindang Beliti Ilir tahun 2011	16
Gambar 3.1. Penduduk Laki-laki dan Perempuan di Kecamatan Sindang Beliti Ilir 2011	23

BAB I
GEOGRAFI



I. GEOGRAFI

a. Batas Wilayah

Kecamatan Sindang Beliti Ilir (SBI) terletak dibagian timur wilayah Kabupaten Rejang Lebong dengan batas wilayah:

Sebelah Utara : Kab. Musi Rawas Provinsi Sumsel
Sebelah Timur : Kecamatan Kota Padang
Sebelah Selatan : Kab. Empat Lawang Provinsi Sumsel
Sebelah Barat : Kecamatan Padang Ulak Tanding dan
Kecamatan Sindang Beliti Ulu

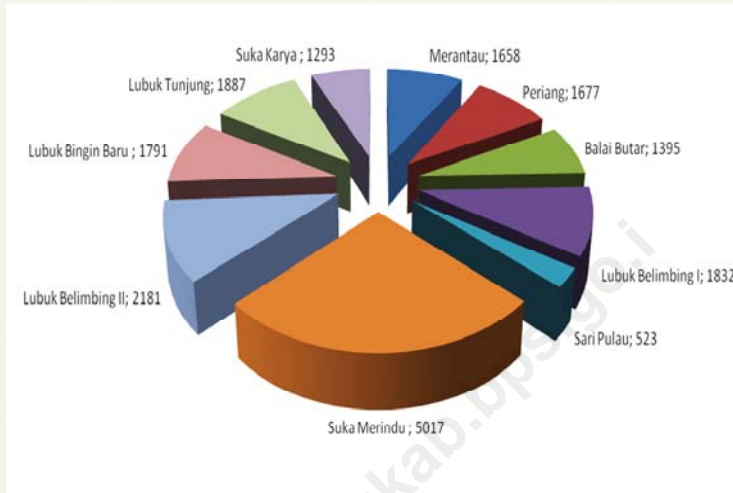
b. Luas Wilayah

Luas Kecamatan SBI adalah 19.254 Hektar, atau 12,70% dari luas kabupaten Rejang Lebong 151.576 Hektar. Kecamatan SBI merupakan kecamatan terluas ke 2 dari 15 kecamatan di wilayah Kabupaten Rejang Lebong setelah kecamatan Padang Ulak Tanding dengan luas wilayah 21.796 hektar atau 14,38% dari luas Kabupaten Rejang Lebong.

Dibandingkan dengan kecamatan induk Kota Padang sebelum pemekaran menjadi dua Kecamatan (Kota Padang dan SBI), wilayah Kecamatan SBI adalah 52,78% bagian darinya.

Tabel 1.1. Jarak ke Ibukota Kecamatan dan Ibukota Kabupaten Menurut Desa di Kecamatan Sindang Beliti Ilir Tahun 2011

No	Desa	Jarak ke Ibukota (Km)	
		Kecamatan	Kabupaten
(1)	(2)	(3)	(4)
1	Merantau	5	55,5
2	Periang	4	57,5
3	Balai Butar	3	59,5
4	Lubuk Belimbing I	0	61,5
5	Sari Pulau	2	62
6	Suka Merindu	3	63,5
7	Lubuk Belimbing II	13	71
8	Lubuk Bingin Baru	17	73,5
9	Lubuk Tunjung	13	52
10	Suka Karya	27	48



Gambar 1.1.
Perbandingan Luas wilayah Desa di Kecamatan Sindang Beliti Ilir (Ha)

Terlihat pada gambar 1.1. di atas, wilayah terluas di kecamatan Sindang Beliti Ilir adalah Desa Sukamerindu dengan luas 5.017 Hektar. Wilayah terluas kedua adalah Desa Lubuk Belimbing II dengan luas 2.181 Hektar. Dan wilayah terkecil adalah Desa Sari Pulau dengan luas 523 Hektar.

Dalam persentase, luas wilayah Desa Suka Merindu 26,10 % dari total luas wilayah Kecamatan Sindang Beliti Ilir. Desa Lubuk Belimbing II memiliki luas wilayah 11,30% dari luas kecamatan SBI. Dan wilayah Desa Sari Pulau memiliki luas 2,72%.

Tabel 1.2. Luas wilayah Desa di Kecamatan Sindang Beliti Ilir Tahun 2011

No	Desa	Luas (Ha)	%
(1)	(2)	(3)	(4)
1	Merantau	1.658	8,61
2	Periang	1.677	8,71
3	Balai Butar	1.395	7,25
4	Lubuk Belimbing I	1.832	9,51
5	Sari Pulau	523	2,72
6	Suka Merindu	5.017	26,10
7	Lubuk Belimbing II	2.181	11,30
8	Lubuk Bingin Baru	1.791	9,30
9	Lubuk Tunjung	1.887	9,80
10	Suka Karya	1.293	6,72
Jumlah		19.254	100

Sumber : BPN Kabupaten Rejang Lebong

Tabel 1.3. Ketinggian Wilayah Desa dari Permukaan Air Laut di Kecamatan Sindang Beliti Ilir Tahun 2011

No	Desa	Ketinggian (m dpl)
(1)	(2)	(3)
1	Merantau	130
2	Periang	125
3	Balai Butar	115
4	Lubuk Belimbing I	110
5	Sari Pulau	107
6	Suka Merindu	104
7	Lubuk Belimbing II	112
8	Lubuk Bingin Baru	115
9	Lubuk Tunjung	128
10	Suka Karya	135

Tabel 1.4. Luas Wilayah Kecamatan Sindang Beliti Ilir Menurut Klasifikasi Ketinggian dari Permukaan Air Laut Tahun 2011

Ketinggian (m dpl)	Luas (Ha)	%
(1)	(2)	(3)
0 s/d 100	528	2,75
100 s/d 500	10.865	56,68
500 s/d 1.000	383	2,00
> 1.000	7.394	38,57
Jumlah	19.254	100

Sumber : BPN Kabupaten Rejang Lebong

Tabel 1.5. Luas Wilayah Kecamatan Sindang Beliti Ilir Menurut Kemiringan Tanah (derajat) Tahun 2011

Kemiringan (°)	Luas (Ha)	%
(1)	(2)	(3)
0 s/d 2	615	3,19
2 s/d 15	4.132	21,46
15 s/d 40	8.094	42,04
> 40	6.413	33,31
Jumlah	19.254	100

Sumber : BPN Kabupaten Rejang Lebong

Tabel 1.6. Luas Wilayah Kecamatan Sindang Beliti Ilir Menurut Tekstur Tanah Tahun 2011

Tekstur Tanah	Luas (Ha)	%
(1)	(2)	(3)
Halus	8.346	43,35
Sedang	9.560	49,75
Kasar	1.348	7,00
Jumlah	19.254	100

Sumber : BPN Kabupaten Rejang Lebong

BAB II PEMERINTAHAN



II. PEMERINTAHAN

Kecamatan Sindang Beliti Ilir (SBI) merupakan kecamatan pemekaran dari Kecamatan Kota Padang pada tahun 2007. Kecamatan Sindang Beliti Ilir (SBI) beribu kota di Desa Lubuk Belimbing I.

Kecamatan Sindang Beliti Ilir terdiri dari 10 Wilayah Administrasi Desa, yang terdiri dari Merantau, Periang, Balai Butar, Lubuk Belimbing I, Sari Pulau, Sukamerindu, Lubuk Belimbing II, Lubuk Bingin Baru, Lubuk Tunjung dan Suka Karya.

Semua wilayah pemerintahan di Kecamatan Sindang Beliti Ilir berstatus Desa yang dipimpin oleh seorang Kepala Desa dibantu perangkat lainnya.

Dalam menjalankan tugas pemerintahan, Kepala Desa di wilayah kecamatan Sindang Beliti Ilir dibantu oleh Kepala Dusun (kadus) yang merupakan pimpinan SLS (Satuan Lingkungan Setempat) terkecil di wilayah desa.

Tabel 2.1. Jumlah Wilayah Administrasi Menurut Status Pemerintahan di Kecamatan Sindang Beliti Ilir Tahun 2011

NO	Status Pemerintahan	Jumlah
(1)	(2)	(3)
1	Desa	10
2	Kelurahan	-
3	Nagari	-
4	BPD	10

Sumber :BPMPD Kabupaten Rejang Lebong

Tabel 2.2. Status Pemerintahan Wilayah Administrasi di kecamatan Sindang Beliti Ilir Tahun 2011

Wilayah Administrasi	Desa	Kelurahan	Nagari
(1)	(2)	(3)	(4)
Merantau	1	-	-
Periang	1	-	-
Balai Butar	1	-	-
Lubuk Belimbing I	1	-	-
Sari Pulau	1	-	-
Suka Merindu	1	-	-
Lubuk Belimbing II	1	-	-
Lubuk Bingin Baru	1	-	-
Lubuk Tunjung	1	-	-
Suka Karya	1	-	-
Jumlah	10	0	0

Sumber :BPMPD Kabupaten Rejang Lebong

Tabel 2.3. Jumlah Desa menurut Klasifikasinya di Kecamatan Sindang Beliti Ilir Tahun 2011

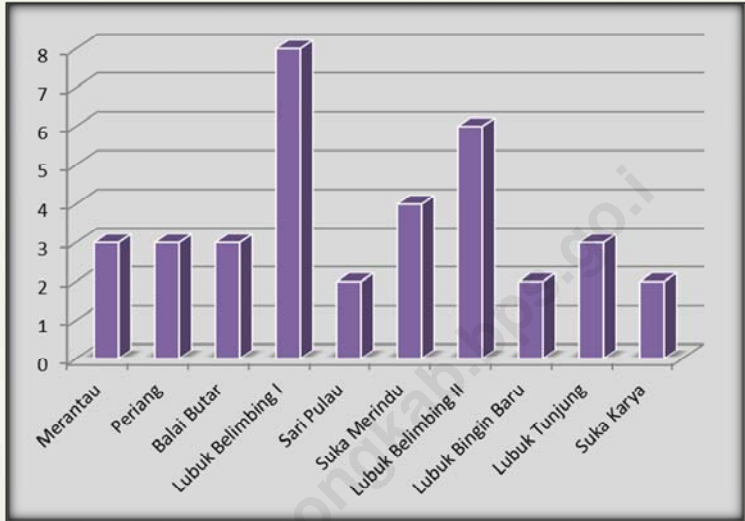
NO	Klasifikasi	Jumlah
(1)	(2)	(3)
1	Swadaya	0
2	Swakarya	6
3	Swasembada	4
	Jumlah	10

Sumber :BPMPD Kabupaten Rejang Lebong

Tabel 2.4. Jumlah LKMD/LMD Menurut Kategorinya di Kecamatan Sindang Beliti Ilir Tahun 2011

NO	Kategori LKMD/LMD	Jumlah
(1)	(2)	(3)
1	I	0
2	II	8
3	III	2
Jumlah		10

Sumber :BPMPD Kabupaten Rejang Lebong



Gambar 2.1.
Banyaknya Dusun di Kecamatan Sindang Beliti Ilir Tahun 2011

Dusun adalah Wilayah Administrasi terkecil di Kecamatan Sindang Beliti Ilir. Jumlah Dusun setiap desa berbeda-beda. Dusun terbanyak terdapat pada Desa Lubuk Belimbing I, dengan 8 Dusun. Diikuti oleh Desa Lubuk Belimbing II dengan 6 Dusun.

Jumlah Dusun paling sedikit adalah 2, yang terdapat pada 3 Desa, yaitu Desa Sari Pulau, Lubuk Bingin Baru, Lubuk dan Suka Karya.

Tabel 2.5. Banyaknya Dusun di Kecamatan Sindang Beliti Ilir Tahun 2011

No	Desa	Jumlah Dusun
(1)	(2)	(3)
1	Merantau	3
2	Periang	3
3	Balai Butar	3
4	Lubuk Belimbing I	8
5	Sari Pulau	2
6	Suka Merindu	4
7	Lubuk Belimbing II	6
8	Lubuk Bingin Baru	2
9	Lubuk Tunjung	3
10	Suka Karya	2
	Jumlah	36

Tabel 2.7. Banyaknya Kepala Desa Menurut Kelompok Umur dan Jenis Kelamin di Kecamatan Sindang Beliti Ilir Tahun 2011

Kelompok Umur	Jenis Kelamin	
	Laki-Laki	Perempuan
(1)	(2)	(3)
20 <	-	-
20 s/d 24	-	-
25 s/d 29	-	-
30 s/d 34	3	-
35 s/d 39	2	-
40 s/d 44	1	1
45 s/d 49	3	-
50 s/d 54	-	-
55 s/d 59	-	-
> 59	-	-
Jumlah	9	1

Tabel 2.8. Banyaknya Kepala Desa Menurut Tingkat Pendidikan di Kecamatan Sindang Beliti Ilir Tahun 2011

Jenjang Pendidikan	Jenis Kelamin	
	Laki-Laki	Perempuan
(1)	(2)	(3)
Tidak Tamat SD	-	-
SD/Sederajat	-	-
SMP/Sederajat	1	-
SMA/Sederajat	8	1
Akademi/Diploma/Sederajat	-	-
Perguruan Tinggi/Strata	-	-
Jumlah	9	1

BAB III PENDUDUK



III. PENDUDUK

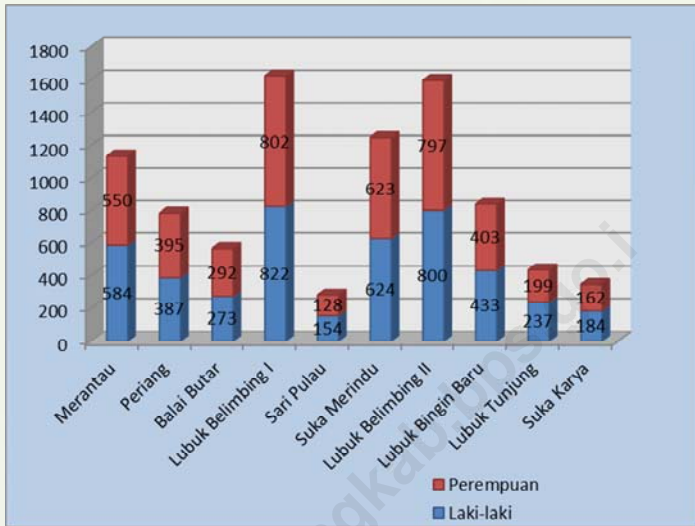
Jumlah penduduk Kecamatan Sindang Beliti Ilir (SBI) pada Tahun 2011 adalah 8.849 jiwa, yang terdiri dari 4.498 laki-laki dan 4.351 perempuan.

Jumlah penduduk terbanyak Kecamatan Sindang Beliti Ilir terdapat pada Desa Lubuk Belimbing I yaitu 1.624 jiwa. Sedangkan penduduk paling sedikit terdapat pada Desa Sari Pulau yaitu sebanyak 282 jiwa.

Ditinjau dari kepadatan penduduk berdasarkan luas desa, Kecamatan SBI tidaklah tergolong tinggi. Daerah terpadat berada di Ibukota Kecamatan, Desa Lubuk Belimbing I dengan tingkat kepadatan 0,89 jiwa/Hektar. Dan daerah terjarang berada di Desa Lubuk Tunjung dengan tingkat kepadatan sama yaitu 0,23 jiwa setiap hektarnya.

Tabel 3.1. Jumlah Penduduk Menurut Jenis Kelamin dan Sex Ratio di Kecamatan Sindang Beliti Ilir Tahun 2011

Desa	Jumlah Penduduk			Sex ratio
	Lk	Pr	Jumlah	
(1)	(2)	(3)	(4)	(5)
Merantau	584	550	1.134	106,18
Periang	387	395	782	97,97
Balai Butar	273	292	565	93,49
Lubuk Belimbing I	822	802	1.624	102,49
Sari Pulau	154	128	282	120,31
Suka Merindu	624	623	1.247	100,16
Lubuk Belimbing II	800	797	1.597	100,38
Lubuk Bingin Baru	433	403	836	107,44
Lubuk Tunjung	237	199	436	119,10
Suka Karya	184	162	346	113,58
Jumlah	4.498	4.351	8.849	103,38



Gambar 3.1.
Penduduk Laki-laki dan Perempuan di Kecamatan Sindang Beliti Ilir 2011

Ditinjau dari jumlah penduduk laki-laki dan perempuan, seks rasio penduduk Kecamatan Sindang Beliti Ilir adalah 103,38. Artinya setiap 100 orang penduduk perempuan berbanding dengan 103,38 penduduk laki-laki.

Seks ratio terkecil berada pada Desa Balai Butar, yakni sebesar 93,49. Dan seks rasio terbesar terdapat pada Desa Sari Pulau yakni sebesar 120,31.

Tabel 3.2. *Kepadatan Penduduk Menurut Luas Wilayah di Kecamatan Sindang Beliti Ilir Tahun 2011*

Desa	Luas (Ha)	Penduduk (jiwa)	Kepadatan (Jiwa/Ha)
(1)	(2)	(3)	(4)
Merantau	1.658	1.134	0,68
Periang	1.677	782	0,47
Balai Butar	1.395	565	0,41
Lubuk Belimbing I	1.832	1.624	0,89
Sari Pulau	523	282	0,54
Suka Merindu	5.017	1.247	0,25
Lubuk Belimbing II	2.181	1.597	0,73
Lubuk Bingin Baru	1.791	836	0,47
Lubuk Tunjung	1.887	436	0,23
Suka Karya	1.293	346	0,27
Jumlah	19.254	8.849	0,46

BAB IV PENDIDIKAN



IV. PENDIDIKAN

Kecamatan Sindang Beliti Ilir (SBI) mempunyai 9 Sekolah Dasar (SD) yang tersebar di masing-masing Desa, kecuali Desa Sari Pulau. Sekolah Menengah Pertama (SMP) baru terdapat 3 buah, yakni di Desa Lubuk Belimbing II, Balai Butar dan Lubuk Tunjung. Untuk Sekolah Menengah Atas (SMA) dan Sekolah Menengah Kejuruan (SMK) atau yang sederajat belum terdapat di Kecamatan SBI.

Jumlah guru SD di Kecamatan SBI berjumlah 76 orang dan guru SMP berjumlah 24 orang.

Jumlah murid SD di kecamatan SBI pada Tahun 2011 adalah 1.220 siswa.

Jumlah murid SMP di kecamatan SBI pada Tahun 2011 adalah 372 siswa.

Jumlah tamatan sekolah Tahun 2011 di Kecamatan SBI, untuk tingkat SD sejumlah 131 siswa dan untuk tingkat SMP sebanyak 93 siswa.

Tabel 4.1. Banyaknya Sekolah Menurut Tingkat Pendidikan dan Jenis Sekolah di Kecamatan Sindang Beliti Ilir Tahun 2011

Tingkat Pendidikan	Jenis Sekolah		Jumlah
	Negeri	Swasta	
(1)	(2)	(3)	(4)
TK/Sederajat	-	-	-
SD/Sederajat	9	-	9
SMP/Sederajat	3	-	3
SMU/Sederajat	-	-	-
SMK	-	-	-
Akademi	-	-	-
PerguruanTinggi	-	-	-
Jumlah	12	0	12

Sumber : Dinas Pendidikan Kabupaten Rejang Lebong

Tabel 4.2. Banyaknya Sekolah Negeri Menurut Tingkat Pendidikan di Kecamatan Sindang Beliti Ilir Tahun 2011

Tingkat Pendidikan	Jenis Sekolah Negeri (Sederajat)				
	TK	SD	SMP	SMA	PT
(1)	(2)	(3)	(4)	(5)	(6)
Merantau	-	1	-	-	-
Periang	-	1	-	-	-
Balai Butar	-	1	1	-	-
Lubuk Belimbing I	-	1	-	-	-
Sari Pulau	-	-	-	-	-
Suka Merindu	-	1	-	-	-
Lubuk Belimbing II	-	1	1	-	-
Lubuk Bingin Baru	-	1	-	-	-
Lubuk Tunjung	-	1	1	-	-
Suka Karya	-	1	-	-	-
Jumlah	0	9	3	0	0

Sumber : Dinas Pendidikan Kabupaten Rejang Lebong

Tabel 4.3. Banyaknya Guru Menurut Tingkat Pendidikan di Kecamatan Sindang Beliti Ilir Tahun 2009 s/d 2011

Tingkat Pendidikan	2009	2010	2011
(1)	(2)	(3)	(4)
TK/Sederajat	-	-	-
SD/Sederajat	64	75	76
SMP/Sederajat	26	26	24
SMU/Sederajat	-	-	-
SMK	-	-	-
Akademi	-	-	-
Perguruan Tinggi	-	-	-
Jumlah	90	101	100

Sumber : Dinas Pendidikan Kabupaten Rejang Lebong

Tabel 4.4. Banyaknya Murid Sekolah Negeri Menurut Tingkat Pendidikan di Kecamatan Sindang Beliti Ilir Tahun 2007 s/d 2011

Tingkat Pendidikan	Jumlah Murid				
	2007	2008	2009	2010	2011
(1)	(2)	(3)	(4)	(5)	(6)
TK/Sederajat	-	-	-	-	-
SD/Sederajat	1.595	1.352	1.278	1.280	1.220
SMP/Sederajat	312	320	310	367	372
SMU/Sederajat	-	-	-	-	-
SMK	-	-	-	-	-
Akademi	-	-	-	-	-
PerguruanTinggi	-	-	-	-	-
Jumlah	1.907	1.672	1.588	1.647	1.592

Sumber : Dinas Pendidikan Kabupaten Rejang Lebong

Tabel 4.5. Banyaknya Tamatan Sekolah Negeri Menurut Tingkat Pendidikan di Kecamatan Sindang Beliti Ilir Tahun 2008 s/d 2011

Tingkat Pendidikan	JumlahMurid			
	2008	2009	2010	2011
(1)	(2)	(3)	(4)	(5)
TK/Sederajat	-	-	-	-
SD/Sederajat	211	145	149	131
SMP/Sederajat	88	62	98	93
SMU/Sederajat	-	-	-	-
SMK	-	-	-	-
Akademi	-	-	-	-
PerguruanTinggi	-	-	-	-
Jumlah	299	207	247	224

Sumber : Dinas Pendidikan Kabupaten Rejang Lebong

BAB V
KESEHATAN



V. KESEHATAN

Sarana Kesehatan di Kecamatan Sindang Beliti Ilir (SBI) terdiri 1 puskesmas induk yang berada di Desa Lubuk Belimbing I, 5 puskesmas pembantu dan 1 puskesmas keliling.

Sarana kesehatan yang bersumber daya masyarakat terdiri dari 10 unit posyandu, 1 unit polindes, dan 2 unit poskesdes.

Peserta akseptor KB aktif di Kecamatan SBI Tahun 2011 mengalami kenaikan sejumlah 7 orang dari Tahun 2010 sebanyak 2.013 menjadi 2.030 orang, dan alat kontrasepsi yang paling banyak digunakan adalah suntik yaitu 997 orang.

Tabel 5.1. Jumlah Puskesmas Menurut Jenisnya di Kecamatan Sindang Beliti Ilir Tahun 2011

NO	Jenis	Jumlah
(1)	(2)	(3)
1	Puskesmas	1
2	Puskesmas RRI	0
3	Puskesmas Pembantu	5
4	Puskesmas Keliling	1
Jumlah		7

Sumber :Dinas Kesehatan Kabupaten Rejang Lebong

Tabel 5.2. Jumlah Sarana Upaya Kesehatan Bersumber Daya Masyarakat (UKBDM) di Kecamatan Sindang Beliti Ilir Tahun 2011

NO	Sarana Kesehatan	Jumlah
(1)	(2)	(3)
1	Posyandu *)	10
2	Polindes	1
3	POD	0
4	Dana Sehat	0
5	SBH	0
6	UKK	0
7	Poskesdes	2
Jumlah		13

*) tidak termasuk di desa Suka Karya, di bawah binaan Puskesmas Kec. PUT

Tabel 5.3. Banyaknya Tempat Pelayanan Keluarga Berencana Menurut Jenis Pelayanan di Kecamatan Sindang Beliti Ilir Tahun 2011

NO	Sarana Kesehatan	Jumlah
(1)	(2)	(3)
1	Posyandu	10
2	Sub PPKB	34
3	PPKB	10
4	Klinik	2
	Jumlah	56

Sumber : BPP dan KB Kabupaten Rejang Lebong

Tabel 5.4. Jumlah Akseptor Aktif Menurut Alat Kontrasepsi yang Digunakan di Kecamatan Sindang Beliti Ilir Tahun 2008 s/d 2011

NO	Alat Kontrasepsi	2008	2009	2010	2011
(1)	(2)	(3)	(4)	(5)	(6)
1	IUD	47	45	46	47
2	MOP	-	-	-	-
3	MOW	1	1	2	2
4	Implant	188	189	207	214
5	Suntik	1.060	1.016	985	997
6	Pil	695	631	652	659
7	Kondom	45	80	131	111
	Jumlah	2.036	1.962	2.023	2.030

Sumber : BPP dan KB Kabupaten Rejang Lebong

Tabel 5.5. Banyaknya Pasangan Usia Subur dan Akseptor di Kecamatan Sindang Beliti Ilir Tahun 2008 s/d 2011

NO	Deskripsi	2008	2009	2010	2011
(1)	(2)	(3)	(4)	(5)	(6)
1	Pasangan Usia Subur	2.114	2.114	2.114	2.126
2	Akseptor Baru	345	532	513	763
3	Akseptor Aktif	2.036	1.962	2.023	2.030

Sumber : BPP dan KB Kabupaten Rejang Lebong

Tabel 5.6. Jumlah Tahapan Keluarga Sejahtera di Kecamatan Sindang Beliti Ilir Tahun 2008 s/d 2011

NO	Tahapan Keluarga	2008	2009	2010	2011
(1)	(2)	(3)	(4)	(5)	(5)
1	Pra Sejahtera	421	421	71	71
2	Sejahtera I	1.698	1.698	276	276
3	Sejahtera II	545	545	312	312
4	Sejahtera III	67	67	643	643
5	Sejahtera III Plus	0	0	2	2
Jumlah		2.731	2.731	1.304	1.304

Sumber : BPP dan KB Kabupaten Rejang Lebong

BAB VI PERTANIAN



VI. PERTANIAN

Produksi tanaman pangan Tahun 2011 di Kecamatan Sindang Beliti Ilir (SBI) khususnya padi ladang mengalami peningkatan sebanyak 1.257 Ton dari Tahun sebelumnya yang tercatat sebanyak 1.576 Ton.

Produksi palawija terbanyak sepanjang Tahun 2011 adalah jagung dengan total 2.730 Ton, diikuti ubi jalar dengan total produksi 697 Ton, dan yang tidak menghasilkan adalah kacang hijau dengan total produksi 0 Ton.

Tabel 6.1. Luas Panen dan Produksi Padi Sawah Berdasarkan Angka Tetap BPS di Kecamatan Sindang Beliti Ilir Tahun 2008 s/d 2011

NO	Tahun	Luas Panen (Ha)	Produksi (Ton)
(1)	(2)	(3)	(4)
1	2008	660	2.403
2	2009	935	3.658
3	2010	1.195	5.351
4	2011	1.091	5.224

Tabel 6.2. Luas Panen dan Produksi Padi Ladang Berdasarkan Angka Tetap BPS di Kecamatan Sindang Beliti Ilir Tahun 2008 s/d 2011

NO	Tahun	Luas Panen (Ha)	Produksi (Ton)
(1)	(2)	(3)	(4)
1	2008	197	438
2	2009	182	426
3	2010	143	319
4	2011	702	1.576

Tabel 6.3. Luas Panen dan Produksi Palawija Menurut Jenisnya Berdasarkan Angka Tetap BPS di Kecamatan Sindang Beliti Ilir Tahun 2010 s/d 2011

Tanaman	2010		2011	
	Luas Panen (Ha)	Produksi (Ton)	Luas Panen (Ha)	Produksi (Ton)
(2)	(3)	(4)	(5)	(6)
Jagung	593	1.727	721	2.730
Ubi Kayu	31	401	51	446
Ubi Jalar	30	317	66	697
Kacang Tanah	35	39	78	87
Kedelai	311	332	105	112
Kacang Hijau	0	0	0	0

Tabel 6.4. Populasi Ternak Besar, Kecil dan Unggas di Kecamatan Sindang Beliti Ilir Tahun 2010 s/d 2011

Jenis Ternak	Populasi	Jumlah (ekor)	
		2010	2011
(1)	(2)	(3)	(3)
Ternak Besar	Sapi Potong	30	16
	Kerbau	16	-
	Sapi Perah	-	-
Ternak Kecil	Kambing	125	169
	Kelinci	-	-
	Ayam	1.090	1.635
Ternak Unggas	Ayam Pedaging	-	-
	Itik / Bebek	190	90

Tabel 6.5. Luas dan Produksi Usaha Perikanan Darat di Kecamatan Sindang Beliti Ilir Tahun 2011

Usaha Perikanan	Jenis	Luas	Produksi (Ton)
(1)	(2)	(3)	(4)
Budidaya	Kolam Air Deras	3 Petak	25,6
	Kolam Air Tenang	2,7 Hektar	12,2
	Sawah/Padi Mina	2,05 Ha	0,30
	Siring/Keramba	-	-
Penangkapan	Sungai/Kuala	9	-
	Danau/Tebat	-	-
Pembenihan	BBI Dinas	-	-
	UPR	-	-

BAB VII
AGAMA



VII. AGAMA

Tabel 7.1. Banyaknya Rumah Ibadah Menurut Jenisnya di Kecamatan Sindang Beliti Ilir Tahun 2011

Desa	Jenis Rumah Ibadah			
	Masjid	Surau	Gereja	Lainnya
(1)	(2)	(3)	(4)	
Merantau	1	-	-	-
Periang	2	1	-	-
Balai Butar	1	-	-	-
Lubuk Belimbing I	1	-	-	-
Sari Pulau	1	-	-	-
Suka Merindu	3	-	-	-
Lubuk Belimbing II	1	-	-	-
Lubuk Bingin Baru	1	-	-	-
Lubuk Tunjung	2	1	-	1
Suka Karya	2	-	-	-
Jumlah	15	2	0	1

Tabel 7.2. Banyaknya Kasus Talaq dan Cerai di Kecamatan Sindang Beliti Ilir Tahun 2008 s/d 2011

Kasus	2008	2009	2010	2011
(1)	(2)	(3)	(4)	(5)
Talaq	3	5	2	1
Cerai	4	8	4	7
Jumlah	7	13	6	8

Sumber : Kantor Pengadilan Agama Curup Kelas I B

Tabel 7.3. Banyaknya Jema'ah Haji Menurut Jenis Kelamin di Kecamatan Sindang Beliti Ilir Tahun 2010 s/d 2011

Kasus	2010	2011
(1)	(4)	(5)
Laki - Laki	0	2
Perempuan	1	5
Jumlah	1	7

Sumber : Kantor Kemenag Kab. Rejang Lebong

BAB VIII
WISATA



VIII. WISATA

Tabel 8.1. Obyek Wisata dan Jarak Lokasi dari Ibukota Kecamatan di Kecamatan Sindang Beliti Ilir Tahun 2011

No	Obyek Wisata	Jarak Dari Ibukota Kecamatan (Km)
(1)	(2)	(3)
1	Air Terjun dan Gua LA Desa Suka Merindu	21

Sumber : Dinas Kebudayaan dan Pariwisata Kab. Rejang Lebong

BAB IX KEUANGAN



IX. KEUANGAN

Tabel 9.1. Pokok Ketetapan dan Realisasi Penerimaan PBB di Kecamatan Sindang Beliti Ilir Tahun 2011 (*perkotaan*)

No	Uraian	WP (Orang)	Nilai (Rp)
	(2)	(3)	(4)
1	Pokok Ketetapan PBB *)	185	1.476.853
2	Realisasi **)	185	1.476.953

*) : *Evaluasi Penerimaan PBB Per Kelurahan Tahun 2011*

**) : *Evaluasi Penerimaan PBB & BPHTB Kab. Rejang Lebong bulan Desember 2011*

Sumber : *Dinas Pendapatan Daerah Kab. Rejang Lebong*

Tabel 9.2. Pokok Ketetapan dan Realisasi Penerimaan PBB di Kecamatan Sindang Beliti Ilir Tahun 2011 (Pedesaan)

No	Uraian	WP (Orang)	Nilai (Rp)
	(2)	(3)	(4)
1	Pokok Ketetapan PBB *)	1.179	9.981.878
2	Realisasi **)	1.179	10.086.206

*) : *Evaluasi Penerimaan PBB Per Kelurahan Tahun 2011*

**) : *Evaluasi Penerimaan PBB & BPHTB Kab. Rejang Lebong bulan Desember 2011*

Sumber : *Dinas Pendapatan Daerah Kab. Rejang Lebong*

Tabel 9.3. Realisasi Penerimaan PBB Sesuai dengan Bukti Setor dari BRI dan Kantor Pos & Giro di Kecamatan Sindang Beliti Ilir Tahun 2011

No	Uraian	WP (Orang)	Nilai (Rp)
	(2)	(3)	(4)
1	Target	1.855	20.399.077
2	Realisasi	1.855	20.607.857

Sumber : Kantor Pelayanan Pajak Pratama Curup

DATA

MENCERDASKAN BANGSA

Publikasi Kecamatan Sindang Beliti Ilir Dalam Angka 2012 merupakan publikasi tahunan yang menyajikan berbagai data dan informasi seputar Kecamatan Sindang Beliti Ilir dalam bentuk tabel dan grafik. Melalui publikasi ini dapat diperoleh berbagai informasi/indikator terkait dengan perkembangan pembangunan serta potensi di berbagai sektor di Kecamatan Sindang Beliti Ilir dan diharapkan dapat menjadi bahan rujukan/kajian dalam perencanaan serta evaluasi kegiatan pembangunan.

18 Beliti Ilir

ang Beliti
L2



Badan Pusat Statistik Kabupaten Rejang Lebong

Jln. S. Sukowati No.36 Curup Bengkulu 39114

Telp. (0732) 21153 Faks. (0732) 24588

Website : <http://rejanglebongkab.bps.go.id>

Email : bps1702@bps.go.id